

Reporte de monitoreo de amenazas y eventos peligrosos - No. 0374

Fecha y Hora de actualización: miércoles, 06 de julio de 2022 - 09:42:16 / Página 1 de 17

Periodo de Monitoreo:

Desde: 21h00 05/07/2022







Hasta: 09h00 06/07/2022

1. Monitoreo de amenazas naturales y antrópicas

- Amenaza en desarrollo, posible desencadenamiento de eventos peligrosos.
- Amenaza en incremento y probable materialización inminente.
- Amenaza dentro de los parámetros normales.



PELIGRO VOLCÁNICO

Ubicación	Nivel de alerta declarada	vía Cuenca-Girón-Pasaje [E-59] Situación actual	Valoración actual
 Volcán Reventador, Napo	NARANJA	06:00 Mediante cámaras el volcán se presentó nublado y sin actividad superficial evidente.	●
 Volcán Chiles-Cerro Negro, Carchi	AMARILLA	06:00 Mediante cámaras el volcán se presentó despejado y sin actividad superficial evidente.	●
 Volcán Cotopaxi	SIN ALERTA	06:30 Según reporte de los vigías el volcán Cotopaxi se encuentra nublado	●
 Volcán Tungurahua	SIN ALERTA	06:00 Mediante cámaras el volcán se presentó despejado y sin actividad superficial evidente.	●
 Volcán Sierra Negra, Galápagos	AMARILLA	06:00 No se tiene reportes.	●
 Volcán Sangay, Morona Santiago	AMARILLA	06:06 Mediante cámaras el volcán se presentó nublado y sin actividad superficial evidente.	●



PELIGRO POR INCREMENTO DE CAUDALES DE RÍOS

01 ríos desbordados				
Provincia	Cantón	Parroquia	Sector	Nombre del río
Cañar	Cañar	Honorato Vásquez (Tambo Viejo)	San Pedro Bajo	San Pedro
00 ríos con tendencia a aumentar de nivel				
Provincia	Cantón	Parroquia	Sector	Nombre del río
--	--	--	--	--



PELIGRO POR PRESENCIA DE INCENDIOS FORESTALES

00 incendios activos				
Provincia	Cantón	Parroquia	Sector	Afectación (Ha)
---	---	---	---	---
00 incendios controlados				
Provincia	Cantón	Parroquia	Sector	Afectación (Ha)
---	---	---	---	---

PELIGRO POR APERTURA Y/O COLAPSO DE PRESAS Y REPRESAS

Recurso	Cota mínima	Cota Actual	Cota máxima	Hora de corte	Valoración
Molino, Azuay	1970.00	---	1990.50	---	--
Mazar, Azuay	2138.05	---	2153.45	---	---

Reporte de monitoreo de amenazas y eventos peligrosos - No. 0374

Fecha y Hora de actualización: miércoles, 06 de julio de 2022 - 09:42:16 / Página 2 de 17

Daule Peripa, Guayas	70.00	84.00	85.00	06:28	●
Central Baba, Los Ríos	114.00	115.70	117.00	01:54	●
La Esperanza, Manabí	53.40	---	66.00	---	---
Poza Honda, Manabí	91.50	---	106.50	---	---
Multipropósito Chone, Manabí	48.00	---	68.50	---	---
Agoyán, Tungurahua	1645.00	---	1651.00	---	---
Pucará-Pisayambo, Tungurahua	3541.00	---	3565.00	---	---



SITUACIÓN HIDROMETEOROLÓGICA



PELIGRO SÍSMICO

Fecha - Hora Local	Magnitud	Profundidad	Cercano a	Sentido por la población
--	--	--	--	--

1. Monitoreo de eventos peligrosos (emergencias y desastres)

ZONA 1



Deslizamiento

Localización:	Imbabura/ Pimampiro/ San Francisco de Sigüipamba/ La Floresta, vía La Floresta - Sigüipamba
Antecedentes:	Producto de las precipitaciones registradas en la madrugada del 04/07/2022, se registró un deslizamiento de tierra en una vivienda.
Situación actual:	Personal y maquinaria del GAD cantonal de Pimampiro realiza los trabajos de limpieza de la vía.
Afectaciones:	-50 metros lineales de vía afectada -1 familia afectada -1 vivienda afectada -3 personas heridas

Reporte de monitoreo de amenazas y eventos peligrosos - No. 0374

Fecha y Hora de actualización: miércoles, 06 de julio de 2022 - 09:42:16 / Página 3 de 17

Acciones de respuesta:	Personal del Cuerpo de Bomberos realizó el rescate de tres personas heridas y traslado a la casa de salud para atención hospitalaria.
Fuentes de información:	UGR GAD cantonal Pimampiro/SNGRE Unidad de Monitoreo Imbabura - Carchi



Aluvión

Localización:	Carchi/ Bolívar/ Monte Olivo/ Monte Olivo, vía Bolívar - Monte Olivo
Antecedentes:	Debido a las lluvias registradas en la madrugada del 04/07/2022 se produjo la crecida del río El Carmen que destruyó las bases del puente peatonal y el camino por donde se movilizan los vehículos.
Situación actual:	El 05/07/2022, en la parroquia Monte Olivo se desarrolló la reunión de COE Cantonal; presidida por el Alcalde del Cantón, en la misma se resolvió: - Sugerir la Declaratoria de emergencia al Gad Cantonal de Bolívar. - La construcción de un puente peatonal - La elaboración de un informe técnico geológico-hidroológico - La Activación de las Mesas Técnicas de trabajos cantonales. Prefectura del Carchi trabaja de inmediato en la construcción de un badén para la conexión de la vía.
Afectaciones:	-1 puente peatonal destruido -50 metros de vía afectada.
Acciones de respuesta:	Coordinación con MTOP en apoyo a prefectura, respecto a maquinaria para la habilitación vial. Coordinación con MAG y MIPRO acciones de remediación en el sector en apoyo a Prefectura. Solicitar a Policía Nacional brindar la seguridad en el sector. El SNGRE realizará el monitoreo a las acciones que se ejecuten a través de las MTT Cantonales, coordinará el apoyo para el levantamiento de información (informe técnico geológico)
Fuentes de información:	GAD Parroquial Monte Olivo/SNGRE Unidad de Monitoreo Imbabura - Carchi



Deslizamiento

Localización:	Sucumbíos/ La Bonita/Santa Bárbara/Comunidad la Fama
Antecedentes:	Por lluvias, el 26/06/2022 se produjo varios deslizamientos de tierra que afecta completamente la vía de primer orden
Situación actual:	La vía se encuentra cerrada
Afectaciones:	-1 persona fallecida -70 km de vía afectados, desde El Palmar hasta el Playón
Acciones de respuesta:	GAD Cantonal la Bonita y Junta Parroquial Santa Bárbara realizan la limpieza y habilitación de la vía.
Fuentes de información:	Cuerpo de bomberos/ GAD Parroquial Santa Bárbara/ SNGRE Unidad de Monitoreo Sucumbíos.



Deslizamiento

Localización:	Imbabura/Pimampiro/Pimampiro/San José de Aloburo.
Antecedentes:	De acuerdo al informe del SNGRE del 26/11/2021, indica que el evento se suscitó en la vertiente heterogénea, se presume que el factor desencadenante de los movimientos en masa es el agua, además, de la presencia de fuertes lluvias. Mediante resolución administrativa No. GADMSP-2021-077-R, el Sr. Alcalde resuelve declarar la situación de emergencia en el cantón Pimampiro, en virtud de la resolución y recomendaciones emitidos por el Comité de Operaciones de Emergencia del cantón.
Situación actual:	El COE-C sesionó el 12 de mayo de 2022 y recomendó que se desactive el COE-C, basado en el análisis de las acciones de respuesta e informes de la emergencia que indican que ha sido superada, sin embargo, el GAD-C continuará realizando los trámites y gestiones pertinentes para dar respuesta y atención a la población evacuada. La CZ1 del SNGRE emite el Informe de la Estimación de Riesgo Aceptable N°. SNGRE-IASR-01-2022-0033 para el proyecto "Casa para todos", una vez revisado el informe la Subsecretaría de uso, gestión de Suelo y Catastros del MIDUVI concluye que el predio denominado "Montserrat 3 - Pimampiro" con

Reporte de monitoreo de amenazas y eventos peligrosos - No. 0374

Fecha y Hora de actualización: miércoles, 06 de julio de 2022 - 09:42:16 / Página 4 de 17

Afectaciones:	<p>código Nro. 1130 ha sido aprobado y se procede a solicitar la siguiente información al GAD C (estudio de suelos, factibilidad de servicios, subdivisión y entrega a los beneficiarios los lotes con escritura individual y obras de mejoramiento del suelo).</p> <ul style="list-style-type: none"> - 41 familias afectadas (113 personas), - 12 familias damnificadas (35 personas), - 38 familias evacuadas (116 personas evacuadas: 10 en la escuela del Tejar, 2 en la Unidad Educativa Pimampiro y 26 en familias acogientes), - 12 viviendas destruidas, - 6 viviendas afectadas, - 6 invernaderos destruidos de tomate riñón y pepinillo, - 5 reservorios colapsados, - 50 hectáreas de cultivos de ciclo corto, de aguacates, mandarinas, duraznos y pastizales; (12,43 ha de cultivos destruidos y 37,57 ha de pastos afectadas); - 530 metros de los canales de riego secundarios están colapsados, - 800 metros del tendido de la red eléctrica, 3 postes colapsados y 1 transformador colapsado, - 150 metros destruidos de la red de distribución de agua de consumo humano, - 150 metros de la red de alcantarillado destruidos, - 150 metros de la red de telecomunicaciones colapsado.
Acciones de respuesta:	<p>El 20/05/2022, SNGRE CZ1 emite el Informe de Determinación del Riesgo Aceptable del predio 1130 propuesto por el GAD C para la construcción del Proyecto de Vivienda Social.</p> <p>MIES validó la información y se entregó el Bono de Contingencia a 4 familias. COE Cantonal se encuentra desactivado desde el 12/05/2022.</p>
Fuentes de información:	<p>SNGRE CZ1 Unidad de Monitoreo Imbabura - Carchi/Yachay/MAG/MIDUVI/GAD Provincial /GAD Cantonal /UGR/ SNGRE - UPREA -UAR</p>

ZONA 2



Socavamiento

Localización:	Orellana/La Joya de Los Sachas/San Sebastián del Coca/San Sebastián del Coca Zona Urbana, Toyuca, Sardinias, vía La Joya de Los Sachas - El Coca [E45A].
Antecedentes:	El 08/02/2021. Se produjo un socavamiento que afectó la orilla del río Coca en varias comunidades, poniendo en riesgo las bases del puente sobre el río Coca.
Situación actual:	El proceso erosivo avanza en la comunidad de Toyuca; el nivel del río Coca se encuentra con tendencia a bajar de nivel.
Afectaciones:	<ul style="list-style-type: none"> - 1 familia evacuada en familia acogiente - 1 familia evacuada en arriendo por sus propios medios - 1 familia evacuada, se desconoce el lugar donde se encuentra habitando - 1 familia pernocta en el Coliseo de la Comunidad - 1 familia en proceso de evacuación - 1 puente afectado
Acciones de respuesta:	Se mantiene activo el COPAE para el análisis de la reubicación de las familias afectadas por el socavamiento de la erosión del río Coca.
Fuentes de información:	GAD Municipal de La Joya de los Sachas /SNGRE CZ2-Umeva-Napo-Orellana



Socavamiento

Localización:	Napo/El Chaco/Gonzalo Díaz De Pineda (El Bombón)/San Rafael, Piedra Fina 2, San Luis, San Carlos, vía Y de Baeza-Lago Agrio [E45]
Antecedentes:	Debido al proceso erosivo desarrollado desde febrero del 2020, el río Quijos (Alto Coca) mantiene en riesgo a varias viviendas y sectores estratégicos, tales como: la Red Estatal Vial [E45], Hidroeléctrica Coca Codo Sinclair, tuberías de SOTE, Poliducto Shushufindi - Quito y OCP. El frente de erosión se mantiene en la abscisa 7+900(puente de San Carlos). Se mantiene la declaratoria emitida mediante resolución SNGRE-058-2021 de CAMBIAR el NIVEL DE ALERTA NARANJA A ROJA

Reporte de monitoreo de amenazas y eventos peligrosos - No. 0374

Fecha y Hora de actualización: miércoles, 06 de julio de 2022 - 09:42:16 / Página 5 de 17

Situación actual:	El incremento de la erosión desde finales de abril a la actualidad continúa en dirección de la propiedad de la familia Caizaguano y otros frentes, la distancia a la cicatriz está en 60 metros. San Rafael continúa sin servicio eléctrico debido a la pérdida de la vía en Piedra Fina, que imposibilita colocar los postes para la distribución del servicio. El paso vehicular por la vía Baeza - Lago Agrio está cerrada; a causa de la erosión se produjo la pérdida de la vía construida por los moradores. El río Quijos tiene tendencia a disminuir de nivel.
Afectaciones:	<ul style="list-style-type: none"> - 27/05/2022 1 familia evacuada (2 personas). - 05/03/2022. 1 familia evacuada. - 04/03/2022, 2 familias evacuadas. - 19/01/2022, 1 familia evacuada (1 persona). - 05/01/2022, evacuación de enseres de 3 familias (ya se encontraban 2 familias evacuadas días anteriores y la tercera familia continúa en su vivienda). - 20/12/2021, 1 familia (10 personas) evacuadas. - 13/12/2021, rotura de la tubería de poliducto. - 10/12/2021, población de San Rafael sin energía eléctrica. - 03/12/2021, puente sobre el río Piedra Fina 2 en riesgo. - 21/11/2021, 1 tubería de agua afectada. - 19/05/2021, 1 puente destruido (puente denominado Ventana 2). - 18/05/2021, 2 viviendas destruidas (las familias fueron evacuadas en febrero del 2021). - 10/03/2021, 1 bien afectado (tanque de agua). - 27/02/2021, 2 familias damnificadas y evacuadas a alojamiento temporal (al momento están en arriendo por sus propios medios); 2 viviendas presentaron fisuras. - 22/10/2020, 1 puente destruido (puente sobre el río Montana). - 06/05/2020, 2 familias afectadas, 2 viviendas afectadas. - 07/04/2020, 3 bienes afectados (tuberías del SOTE, Poliducto Shushufindi- Quito y la OCP). - Afectación vial: las pérdidas y afectaciones relevantes en vías ocurrieron en un total de 875 metros de la vía [E45]. <p>Afectación agropecuaria: durante estos meses se ha identificado la pérdida de 100 ha de superficie agrícola, 63 porcinos, 3000 tilapias y 385 bovinos.</p>
Acciones de respuesta:	El Comité Comunitario de Gestión de Riesgos de San Luis, CTC Río Coca permanecen activos; por la mañana se reunió el COPAE de Gonzalo Díaz de Pineda. GAD Municipal de El Chaco realizó una inspección y coordinó la evacuación de una familia en los próximos días. Moradores de San Luis junto a personal del Municipio de El Chaco se encuentran reunidos en este momento. SNGRE, CELEC EP y Petroecuador monitorean el proceso de erosión.
Fuentes de información:	SNGRE CZ2 Umeva Napo-Orellana/GAD Municipal El Chaco/CELEC EP

ZONA 3



Inundación

Localización:	Tungurahua / Ambato/ Pasa/Aguaján, vía Ambato-Pasa.
Antecedentes:	El 04/07/2022 a causa de las lluvias se reporta el desbordamiento del río Ambato, lo que provocó una inundación y se mantiene la vía parcialmente habilitada.
Situación actual:	Existen dos tramos de la vía Ambato-Pasa con afectación por lo que la vía de segundo orden continúa parcialmente habilitada, así como una base de un puente vehicular fracturada, se vieron afectados cultivos de hortalizas y frutas.
Afectaciones:	<ul style="list-style-type: none"> - 3.5 hectáreas de cultivos afectadas - 2 tramos de vía afectados con la mesa comprometida - 2 viviendas en riesgo de colapso estructural - 2 familias alojadas con familiares acogientes (4 personas) - 1 puente vehicular con la base afectada (fracturada)

Reporte de monitoreo de amenazas y eventos peligrosos - No. 0374

Fecha y Hora de actualización: miércoles, 06 de julio de 2022 - 09:42:16 / Página 6 de 17

Acciones de respuesta:	GAD Cantonal Ambato realizó levantamiento de información y por medio de sus departamentos se encuentra brindando atención integral al evento.
Fuentes de información:	UGR/SNGRE Unidad de Monitoreo Tungurahua.

ZONA 6



Inundación

Localización:	Cañar/Cañar/Honoráto Vásquez/San Pedro Bajo
Antecedentes:	A causa de las lluvias el 05/07/2022 se produjo el incremento del caudal del río San Pedro, dando ingreso de agua a un bien privado.
Situación actual:	El evento se encuentra bajo evaluación.
Afectaciones:	-1 Bien privado afectado (Centro Turístico)
Acciones de respuesta:	SNGRE CZ6 coordina con UGR Cañar y Teniente Política para realizar levantamiento de información.
Fuentes de información:	UGR Cañar/Teniente Política/SNGRE Unidad de Monitoreo Azuay-Cañar



Deslizamiento

Localización:	Azuay/Paute/Tomebamba/ Guardeleg
Antecedentes:	A causa de las lluvias ocurridas el 05/07/2022 se suscitó un deslizamiento que produjo el colapso de una vivienda la cual era habitada por una persona de 92 años
Situación actual:	Se realizó la búsqueda y levantamiento del cadáver en el lugar
Afectaciones:	- 1 vivienda destruida - 1 persona fallecida
Acciones de respuesta:	Cuerpo de Bomberos Paute realizó tareas de búsqueda y rescate. Teniente Política de Tomebamba colabora en el lugar del evento para el levantamiento del cadáver.
Fuentes de información:	Cuerpo de Bomberos Azuay/PPNN/Junta Parroquial Rivera/SNGRE Unidad de Monitoreo Azuay-Cañar



Aluvión

Localización:	Cañar/Azogues/Rivera/ Libertad, Zhoray, Colepato, Huigra, Matrama, Mazar.
Antecedentes:	El 04/07/2022 a causa de las lluvias se ha suscitado un aluvión que afecta totalmente la vía de tercer orden bloqueando el ingreso a la comunidad la Libertad, adicional se reportan deslizamientos en la vía de tercer orden que conduce a las comunidades de Zhoray, Colepato, Huigra, Matrama, Mazar.
Situación actual:	Se encontró el cadáver de una persona de sexo masculino, menor de edad que fue arrastrado por el aluvión.
Afectaciones:	- 1 persona fallecida
Acciones de respuesta:	SNGRE coordinó con Prefectura de Cañar para limpieza de la vía PPNN, Bomberos realizaron las labores de búsqueda y rescate de 1 menor de edad atrapado por el aluvión según información brindada por Presidente de la Junta Parroquial de Rivera. Policía Nacional mediante Dinased realiza el levantamiento del cadáver.
Fuentes de información:	Cuerpo de Bomberos/PPNN/Junta Parroquial Rivera/SNGRE Unidad de Monitoreo Azuay-Cañar



Inundación

Localización:	Azuay/Gualaceo/Gualaceo/Los Alisos, Ignacio Jaramillo, Granadillas, Los Nogales
Antecedentes:	El 03/07/2022 a causa de las lluvias suscitadas se reportó el desbordamiento del río San Francisco provocando el ingreso de agua hacia los márgenes del río y la vía de segundo orden (vía habilitada).
Situación actual:	Se realiza la dotación de agua mediante tanqueros ya que no se ha podido reestablecer el servicio de agua potable, hasta el momento se ha realizado la entrega de 11500 galones de agua.

Reporte de monitoreo de amenazas y eventos peligrosos - No. 0374

Fecha y Hora de actualización: miércoles, 06 de julio de 2022 - 09:42:16 / Página 7 de 17

Afectaciones:	El caudal del río San Francisco y Santa Bárbara se encuentra con tendencia a disminuir, adicional para atención al evento se mantienen activas las MTT, GT2 y GT3 -17 viviendas afectadas -1 Escuela afectada -20000 (personas afectadas por desabastecimiento de agua) -2 bienes públicos afectados (captaciones de agua)
Acciones de respuesta:	Cuerpo de Bomberos Gualaceo y Bomberos Cuenca realizan dotación de agua al cantón. UGR Gualaceo realizó levantamiento de información, PPNN realiza recorridos por las riveras de los ríos
Fuentes de información:	UGR Gualaceo/C. B. Gualaceo/SNGRE Unidad de Monitoreo Azuay-Cañar

ZONA 7

Deslizamiento



Localización:	Zamora Chinchipe/Zamora/Sabanilla/El Retorno-El Tambo, Vía Zamora-Loja [E45]
Antecedentes:	Por lluvias el 04/07/2022 se produjo un deslizamiento que obstaculizó totalmente la vía de primer orden.
Situación actual:	Vía de primer orden parcialmente habilitada. MTOPI informa que por hoy culminan labores de limpieza y habilitación vial y continuarán el día de hoy 06/07/2022
Afectaciones:	- 40 metros de longitud de vía
Acciones de respuesta:	PPNN verificó la novedad MTOPI continuará trabajos de limpieza y habilitación vial el día de mañana miércoles 06/07/2022.
Fuentes de información:	Unidad de Monitoreo de Eventos Adversos Loja/Zamora Chinchipe- SNGRE/ MTOPI Zamora Chinchipe/PPNN

Colapso estructural



Localización:	Zamora Chinchipe/Zamora/Sabanilla/Sabanilla, Vía Zamora-Loja [E45]
Antecedentes:	Por lluvias presentadas en la madrugada del lunes 04/07/2022, se produjo un deslizamiento de tierra, causando el colapso de una vivienda de construcción mixta (madera-zinc) que cayó sobre la vía de primer orden.
Situación actual:	La vía de primer orden continúa parcialmente habilitada. Técnico confirmó que la vivienda era utilizada como lugar de descanso, los propietarios se encuentran a buen recaudo.
Afectaciones:	- 01 vivienda colapsada.
Acciones de respuesta:	Policía Nacional verificó el incidente. Técnico de UGR Zamora realizó el levantamiento de información.
Fuentes de información:	SNGRE Unidad de Monitoreo Loja-Zamora Chinchipe /Supervisor de Despacho ECU 911/PP.NN.

Inundación



Localización:	Zamora Chinchipe/Zamora/Cumbaratza/Chamico
Antecedentes:	Producto de las lluvias presentadas el 04/07/2022, se produjo el desbordamiento del río Zamora provocando la inundación en varias viviendas en el sector.
Situación actual:	Se implementó un alojamiento temporal ubicado en la cancha cubierta del sector Chamico
Afectaciones:	-12 familias conformadas por 126 personas retornaron a sus viviendas -07 familias conformadas por 50 personas se encuentran temporalmente en casa de familias acogientes Se mantienen en el alojamiento temporal (10 familias conformadas por 60 personas)
Acciones de respuesta:	Personal Técnico del SNGRE CZ7 realizó la adecuación del alojamiento temporal

Reporte de monitoreo de amenazas y eventos peligrosos - No. 0374

Fecha y Hora de actualización: miércoles, 06 de julio de 2022 - 09:42:16 / Página 8 de 17

Fuentes de información: GAD Parroquial de Cumbaratza brinda la alimentación a las familias alojadas temporalmente
SNGRE Unidad de Monitoreo Loja-Zamora Chinchipe /CB Zamora/GAD Parroquial de Cumbaratza

2. Monitoreo de estado de vías afectadas por eventos peligrosos

VÍAS DE PRIMER ORDEN:

09 vías de primer orden cerradas

No.	Provincia	Cantón	Parroquia	Sector/Vía	Evento Peligroso	Afectación (metros lineales)	Fecha del evento	Vías alternas
1	Morona Santiago	Morona	Macas, cabecera cantonal y capital provincial	Vía Macas-Puyo [E45], tramo puente sobre el río Copueno- puente sobre el río Upano	SOCAVAMIENTO	20	05/07/2022	Ninguna
2	Azuay	Sevilla de Oro	Palmas	La Hermita, vía Paute-Guarumales-Méndez [E-40]	DESLIZAMIENTO	60	04/07/2022	Ninguna
3	Sucumbios	La Bonita	La Bonita	Sector la Barquilla hasta la Bonita.	DESLIZAMIENTO	--	04/07/2022	Ninguna
4	Tungurahua	Baños de Agua Santa	Ulba	Río Blanco, vía Baños - Puyo [E-30].	DESLIZAMIENTO	----	01/07/2022	Ninguna
5	Morona Santiago	Limón Indanza	Yunganza (cabecera en el Rosario)	Vía Bella Unión-Limón [E45], El Rosario	DESLIZAMIENTO	----	25/06/2022	Ninguna
6	Sucumbios	La Bonita	Santa Bárbara	Comunidad la Fama	DESLIZAMIENTO		26/06/2022	Ninguna
7	Pichincha	Rumiñahui	Sangolquí	Selva Alegre, Av. Gral. Rumiñahui [E35] a la altura del club Naval	SOCAVAMIENTO	60	17/02/2022	Ninguna
8	Pichincha	Rumiñahui	Sangolquí	E-35 y Calle Viejo Roble	INUNDACIÓN	50	11/02/2022	Ninguna
9	Napo	El Chaco	Gonzalo Díaz De Pineda (El Bombón)	San Rafael, Piedra Fina, San Luis, San Carlos, Vía Y de Baeza-Lago Agrio [E45]	SOCAVAMIENTO	875	02/02/2020	Lago Agrio - Coca - Y de Narupa - Tena - Ambato - Quito

60 vías de primer orden parcialmente habilitadas

No.	Provincia	Cantón	Parroquia	Sector/Vía	Evento Peligroso	Afectación (metros lineales)	Fecha del evento	Vías alternas
1	Loja	Loja	Carigán	Zenén, vía Loja-Cuenca [E45]	DESLIZAMIENTO	20	05/07/2022	Ninguna
2	Zamora Chinchipe	Zamora	Sabanilla	El Retorno-El Tambo, Vía Zamora-Loja [E45]	DESLIZAMIENTO	40	04/07/2022	Ninguna
3	Zamora Chinchipe	Palanda	Palanda	Agua Dulce, vía Palanda -Zumba [E682]	DESLIZAMIENTO	20	04/07/2022	Ninguna
4	Zamora Chinchipe	Zamora	Sabanilla	Sabanilla, Vía Zamora-Loja [E45]	DESLIZAMIENTO	--	04/07/2022	Ninguna
5	Napo	Quijos	Cuyuja	Sectores Alejandría, San Víctor, Molana, Laurel, vía Y de Baeza - Papallacta [E20]	DESLIZAMIENTO	----	03/07/2022	Ninguna
6	Azuay	Gualaceo	Gualaceo	Km 19 sector Loma de la Virgen, vía Cuenca-Gualaceo-limón [E-594]	DESLIZAMIENTO	40	03/07/2022	Ninguna
7	Loja	Loja	Santiago	Varios sectores (Sayo-Manzano) vía Zenén - San Lucas [E35]	DESLIZAMIENTO	20	04/07/2022	Ninguna
8	Tungurahua	Baños de Agua Santa	Río Verde	Río Verde/tercer Túnel, vía Baños - Puyo [E-30].	DESLIZAMIENTO	---	03/07/2022	Ninguna
9	Orellana	Loreto	San Vicente Huaticocha	Límite provincial Napo, Orellana Paso Hueco, vía Loreto - Y de Narupa [E20-E45A]	DESLIZAMIENTO	---	03/07/2022	Ninguna

Reporte de monitoreo de amenazas y eventos peligrosos - No. 0374

Fecha y Hora de actualización: miércoles, 06 de julio de 2022 - 09:42:16 / Página 9 de 17

No.	Provincia	Cantón	Parroquia	Sector/Vía	Evento Peligroso	Afectación (metros lineales)	Fecha del evento	Vías alternas
10	Napo	Quijos	Cosanga	Las Palmas, vía Y de Baeza - Y de Narupa [E20- E45]	DESLIZAMIENTO	--	26/06/2022	Ninguna
11	Napo	Tena	Chonta Punta	Comunidad Unión Lojana, vía la Belleza	DESLIZAMIENTO	--	24/06/2022	Ninguna
12	Napo	Quijos	Cuyuja	San Víctor, Maspa, vía Y de Baeza - Papallacta [E20]	DESLIZAMIENTO	--	24/06/2022	Ninguna
13	Imbabura	Otavalo	San José de Quichinche	San Juan de Inguincho, km 26.5 - [E29]- Vía Otavalo Selva Alegre	DESLIZAMIENTO	--	18/06/2022	Ninguna
14	Pichincha	Quito	Calacali	km 32 de la vía Mitad del Mundo-Río Blanco (E-28)	DESLIZAMIENTO	--	19/06/2022	Ninguna
15	Orellana	Francisco de Orellana	Dayuma	Vía Coca - Tiguino km 52	DESLIZAMIENTO	--	11/06/2022	Ninguna
16	Morona Santiago	Sucúa	Asunción	Sector paso Carreño [E45]	SOCAVAMIENTO	5	18/05/2022	Ninguna
17	Napo	Tena	Tena	Tereré, Puente sobre el río Tena, vía Perimetral [E45]	DESLIZAMIENTO	--	12/05/2022	Ninguna
18	Azuay	Oña	Susudel	Km 62+500, vía Cumbe - La Jarata - Oña [E35]	DESLIZAMIENTO	--	25/04/2022	Ninguna
19	Bolívar	San Miguel	Bilován	Guapuloma, vía Bilován - Las Guardias.	DESLIZAMIENTO	8	03/04/2022	Ninguna
20	El Oro	Machala	El Cambio	El Cambio, vía Machala - El Guabo [E-25]	SOCAVAMIENTO	--	01/04/2022	Ninguna
21	Loja	Chaguarpamba	Santa Rufina	Río Pindo, vía a la Costa [E50]	DESLIZAMIENTO	30	01/04/2022	Ninguna
22	Loja	Loja	Malacatos	El Porvenir-Nangora, vía Loja-Malacatos [E682]	DESLIZAMIENTO	50	31/03/2022	Ninguna
23	Loja	Paltas	Catacocha	Catacocha, vía Catacocha a San Antonio (entrada a El Sauce) [E35]	SOCAVAMIENTO	--	31/03/2022	Ninguna
24	Loja	Célica	Célica	Mullunumá, vía Célica El Empalme [E68]	DESLIZAMIENTO	20	30/03/2022	Ninguna
25	Loja	Loja	Yangana	Suro, vía Yangana-Vilcabamba[E35]	DESLIZAMIENTO	40	30/03/2022	hasta el cantón Zumba por (La Elvira, Comunidades y Mazanamaca)
26	Manabí	Olmedo	Olmedo	Olmedo, vía Olmedo - Santa Ana Sector Travesía	SOCAVAMIENTO	--	29/03/2022	Ninguna
27	Pichincha	Mejía	Manuel Cornejo Astorga (Tandapi)	Km 70 +860, vía Alóag - Unión del Toachi, [E20]	SOCAVAMIENTO	---	26/03/2022	Ninguna
28	Loja	Calvas	Utuaña	Utuaña, vía Cariamanga-Macarará[E69]	DESLIZAMIENTO	--	12/03/2022	Ninguna
29	Azuay	Pucará	Pucará	km 23-Deuta, Vía Minas-Tablón-Pucará	DESLIZAMIENTO	100	09/03/2022	Ninguna
30	Bolívar	Guaranda	Guanujo	varios sectores, Agua Blanca - La Piedra - Atandahua - Capilluco, Tambo Real, Km 19, vía Guanujo-Echeandia [E494]	DESLIZAMIENTO	300	07/03/2022	Guaranda-Balsapamba-La Esmeralda-Caluma.
31	Loja	Calvas	Colaisaca	Asanuma, vía Cariamanga-Sozoranga[E69]	DESLIZAMIENTO	0	07/03/2022	Ninguna
32	Azuay	Girón	Girón	km 39+500, vía Cuenca-Girón-Pasaje [E-59]	HUNDIMIENTO	80	04/03/2022	Ninguna
33	Azuay	Cuenca	Molleturo	Km 66, vía Cuenca-Molleturo-Naranjal [E-582]	DESLIZAMIENTO	60	26/02/2022	Ninguna
34	Pichincha	Mejía	Manuel Cornejo A.	km 38 + 600, vía Alóag - Unión del Toachi [E20]	HUNDIMIENTO	0	25/02/2022	Ninguna
35	Imbabura	Ibarra	Carolina	San Pedro km 101-Rocafuerte, vía Salinas Lita E10	DESLIZAMIENTO	30	20/02/2022	Ninguna
36	Esmeraldas	Quinindé	Rosa zarate	Km 68 Los Vergeles, vía Esmeraldas - Quinindé [E20]	HUNDIMIENTO	40	08/02/2022	Ninguna
37	Imbabura	Ibarra	Carolina	San Pedro, vía Salinas Lita E10	DESLIZAMIENTO	40	03/02/2022	Ninguna

Reporte de monitoreo de amenazas y eventos peligrosos - No. 0374

Fecha y Hora de actualización: miércoles, 06 de julio de 2022 - 09:42:16 / Página 10 de 17

No.	Provincia	Cantón	Parroquia	Sector/Vía	Evento Peligroso	Afectación (metros lineales)	Fecha del evento	Vías alternas
38	Cotopaxi	Pujilí	Tingo	El Palmar, Tilipulo, Saraguasi, San José de Tilipulo, California, La Esperanza.	INUNDACIÓN	0	31/01/2022	Ninguna
39	Cotopaxi	Pujilí	Tingo	Siete Ríos, El Estado y Macuchi.	INUNDACIÓN	35	30/01/2022	Ninguna
40	Cotopaxi	Pujilí	Tingo	Negrillo Km 100, vía Latacunga - La Maná [E-30]	INUNDACIÓN	40	30/01/2022	Ninguna
41	Cotopaxi	Pujilí	Pilaló	Caserío Pilaló, Tinieblas, Km 94, vía Pujilí - La Maná [E30].	DESLIZAMIENTO	2000	29/01/2022	Ninguna
42	Imbabura	Ibarra	Carolina	San Jerónimo; vía Salinas - Lita [E 10]	DESLIZAMIENTO	225	22/12/2021	1.- Ruta desde la E10 Guallupe - San Juan de Lachas (Carchi) - por la E 182 Gualchan - Chical - Maldonado - Tulcán - Ibarra 2.- Para vehículos livianos, E10 desde San Jerónimo - Buenos Aires - Cahuasqui - Tumbabiro.
43	Napo	Archidona	Hatun Sumaku	10 de Agosto, vía Loreto - Tena [E45A-E20]	DESLIZAMIENTO	80	17/12/2021	Vía Chontapunta-La Belleza
44	Napo	El Chaco	Sardinas	Quebrada Macanas, vía Y de Baeza-Lago Agrio [E45]	SOCAVAMIENTO	50	14/12/2021	Ninguna
45	Cañar	Cañar	Ingapirca	Vía El tambo - Ingapirca - Honorato Vásquez km 8+100, km 15.	DESLIZAMIENTO	100	24/11/2021	Ninguna
46	Napo	Tena	Chontapunta	Rayayacu, vía Chontapunta - La Belleza [E436]	COLAPSO ESTRUCTURAL	0	17/11/2021	Vía de tercer orden Humuyacu-Yuralpa Derecho-Wachayacu.
47	Tungurahua	San Pedro De Pelileo	Pelileo	La Hamaca, vía Pelileo - Baños [E30]	SOCAVAMIENTO		16/10/2021	Ninguna
48	Napo	Quijos	Cuyuja	Flor del Bosque, Quebrada Rio Negro, Jatuntinahua, Molana, El Laurel, vía Y de Baeza -Papallacta [E20]	DESLIZAMIENTO	200	19/07/2021	Ninguna
49	Morona Santiago	Santiago	Copal	Nuevos Horizontes, vía Méndez-Guarumales [E40].	DESLIZAMIENTO	100	01/07/2021	Ninguna
50	Morona Santiago	Gualaquiza	Gualaquiza	Sector Tucumbatza, vía Gualaquiza-San Juan Bosco [E45] (Primer Orden).	HUNDIMIENTO	50	30/06/2021	Ninguna
51	Orellana	Francisco de Orellana	El Dorado	Km 21 y km 28, vía el Coca - Dayuma [E45A]	HUNDIMIENTO	150	19/06/2021	Ninguna
52	Morona Santiago	Morona	Macas, cabecera cantonal y capital provincial	Vía Macas-Puyo [E45], tramo puente sobre el río Copueno-puente sobre el río Upano	SOCAVAMIENTO	180	16/05/2021	Ninguna
53	Azuay	Cuenca	Molleturo	km. 101, vía Cuenca-Molleturo-Naranjal [E-582]	SOCAVAMIENTO	12	14/03/2021	Ninguna
54	Esmeraldas	Esmeraldas	5 De Agosto	El Cabezón (desvío Tachina)	SOCAVAMIENTO	150	10/03/2021	Ninguna
55	Orellana	La Joya De Los Sachas	San Sebastián del Coca	Toyuca, Sardinas, Sebastian del Coca, vía La Joya de los Sachas - El Coca [E45A]	SOCAVAMIENTO	0	08/02/2021	Ninguna
56	Morona Santiago	Tiwintza	Santiago, cabecera cantonal	Yapapas, vía Entronque a Santiago de Méndez - Santiago [E40]	SOCAVAMIENTO	50	21/08/2020	Ninguna
57	Morona Santiago	Morona	Macas, cabecera cantonal y capital provincial	Puente sobre el río Upano, vía Macas-Puyo-[E45]	SOCAVAMIENTO	57	21/06/2020	Ninguna
58	Morona Santiago	Tiwintza	Santiago, cabecera cantonal	Palomino km 68, vía Santiago-San José de Morona [E40]	DESLIZAMIENTO	70	16/05/2020	Ninguna

Reporte de monitoreo de amenazas y eventos peligrosos - No. 0374

Fecha y Hora de actualización: miércoles, 06 de julio de 2022 - 09:42:16 / Página 11 de 17

No.	Provincia	Cantón	Parroquia	Sector/Vía	Evento Peligroso	Afectación (metros lineales)	Fecha del evento	Vías alternas
59	Morona Santiago	Tiwintza	Santiago, cabecera cantonal	Km 75, Yapapas, vía Entronque a Santiago de Méndez - Santiago [E40]	DESLIZAMIENTO	70	16/05/2020	Ninguna
60	Morona Santiago	Tiwintza	San José de Morona	Shaime, vía Santiago-San José de Morona [E40]	COLAPSO ESTRUCTURAL	170	13/05/2020	Ninguna

VÍAS DE SEGUNDO ORDEN:

18 vías de segundo orden cerradas

No.	Provincia	Cantón	Parroquia	Sector/Vía	Evento Peligroso	Afectación (metros lineales)	Fecha del evento	Vías alternas
1	Tungurahua	Patate	El Triunfo	San Pablo de Morrogacho, vía Patate - El Triunfo.	DESLIZAMIENTO	--	04/07/2022	Ninguna
2	Morona Santiago	Morona	Zuñá (Zuñac)	Sector Km 76+200, vía Macas-Riobamba [E46]	DESLIZAMIENTO	--	25/06/2022	Ninguna
3	Morona Santiago	Limón Indanza	Yunganza (cabecera en el Rosario)	Sector El Rosario, vía Bella Unión-Limón [E45]	DESLIZAMIENTO	--	25/06/2022	Ninguna
4	Morona Santiago	Gualaquiza	Chigüinda	Sector Granadillas, vía Sig-Sig-Chigüinda-Gualaquiza [E594]	DESLIZAMIENTO	70	25/06/2022	Ninguna
5	Chimborazo	Colta	Juan de Velasco	El Tablón, vía Juan de Velasco - Pallatanga [E487].	DESLIZAMIENTO	--	14/06/2022	Ninguna
6	Cañar	Biblián	Nazón	Ayapamba	SOCAVAMIENTO	40	07/06/2022	Ninguna
7	Pichincha	Quito	La Ecuatoriana	Barrio Manuelita Sáenz - calle 5 y Pasaje 24	ALUVIÓN	--	06/06/2022	Ninguna
8	Cañar	El Tambo	El Tambo	San Francisco de Cuchocorral, Solitario, Panamericana Norte, Girasoles	DESLIZAMIENTO	--	04/06/2022	Ninguna
9	El Oro	Zaruma	Malvas	Botoneros, Vía Malvas - Arcapamba [E585]	HUNDIMIENTO	100	21/04/2022	Ninguna
10	Zamora Chinchipe	Zamora	Timbara	Barrio Numbani, vía a Romerillos.	COLAPSO ESTRUCTURAL	--	01/04/2022	Ninguna
11	Napo	Tena	Chonta Punta	Vía Comunidad Cano Yacu	DESLIZAMIENTO	--	15/03/2022	Ninguna
12	Chimborazo	Alausí	Sibambe	Pepinales, vía Alausí - Huigra [E-47]	SOCAVAMIENTO	--	9/03/2022	Ninguna
13	Pichincha	Quito	Conocoto	Calles Hermano Miguel y Panzaleo, cruce de vías.	SOCAVAMIENTO	30	28/02/2022	Ninguna
14	Loja	Loja	Sucre	Parque Eólico, vía antigua a Catamayo [E35]	DESLIZAMIENTO	0	29/01/2022	Ninguna
15	Azuay	Nabón	Nabón, cabecera cantonal	Rosas, Bellavista, Tamboloma, Chunazana.	DESLIZAMIENTO	100	14/03/2021	Ninguna
16	Imbabura	Pimampiro	Pimampiro, Cabecera Cantonal	San José de Aloburo	DESLIZAMIENTO	500	09/11/2021	Vía Mariano Acosta
17	Guayas	Colimes	Colimes, Cabecera Cantonal	Av. Principal entrada de Colimes	COLAPSO ESTRUCTURAL	130,5	23/04/2020	Palestina - San Jacinto- Colimes
18	Morona Santiago	Limón Indanza	Yunganza (cabecera en el Rosario)	Sector El Rosario, vía Bella Unión-Limón [E45]	DESLIZAMIENTO	--	25/06/2022	Ninguna

Reporte de monitoreo de amenazas y eventos peligrosos - No. 0374

Fecha y Hora de actualización: miércoles, 06 de julio de 2022 - 09:42:16 / Página 12 de 17

39 vías de segundo orden parcialmente habilitadas

No.	Provincia	Cantón	Parroquia	Sector/Vía	Evento Peligroso	Afectación (metros lineales)	Fecha del evento	Vías alternas
1	Tungurahua	Ambato	Pasa	Aguaján, vía Ambato-Pasa.	INUNDACIÓN	--	04/07/2022	Ninguna
2	Morona Santiago	Morona	Macas, cabecera cantonal y capital provincial	Vía Macas-Riobamba [E46], Kilómetro 76+200	DESLIZAMIENTO	75	04/07/2022	Ninguna
3	Morona Santiago	Gualaquiza	El Rosario	Sector el Aguacate-Boliche	DESLIZAMIENTO	40	04/07/2022	Ninguna
4	Morona Santiago	Limón Indanza	General Leonidas Plaza Gutiérrez (Limón), cabecera cantonal	Arenillas, vía Gualaceo-Plan de Milagro	DESLIZAMIENTO	60	03/07/2022	Ninguna
5	Tungurahua	Pelileo	Cotaló	Cotaló, vía Pelileo - Riobamba [E 490]	DESLIZAMIENTO	---	03/07/2022	Ninguna
6	El Oro	Piñas	Saracay	Platanillo, Vía Saracay - Piñas [E-585]	SOCAVAMIENTO	8	28/06/2022	Ninguna
7	Pichincha	Quito	Centro Histórico	Sector - El Panecillo - Calles Melchor de Aymerich S4F.	DESLIZAMIENTO	---	07/06/2022	Ninguna
8	Morona Santiago	Gualaquiza	Chigüinda	Sector Churuco, vía Gualaquiza-Chigüinda-Sigsig [E594].	SOCAVAMIENTO	10	06/06/2022	Ninguna
9	Morona Santiago	Morona	Zuña (Zuña)	m 67, vía Macas-Riobamba [E46]	DESLIZAMIENTO	100	17/05/2022	Ninguna
10	Pichincha	Quito	San Antonio	Monjas y Chaguar	COLAPSO ESTRUCTURAL	--	07/05/2022	Ninguna
11	Cotopaxi	La Maná	Pucayacu	San Ramón, San Ramón - La Chala.	ALUVIÓN	5000	27/04/2022	Ninguna
12	Cañar	Biblián	Jerusalén	Puente Dávila	SOCAVAMIENTO	40	18/04/2022	Ninguna
13	Cañar	Azogues	Azogues	Puente San José	INUNDACIÓN	60	20/04/2022	Ninguna
14	Pichincha	Mejía	Tambillo	Sector El Murco - Pasando la escuela Carlos Freire Larrea.	INUNDACIÓN	--	11/04/2022	Ninguna
15	El Oro	Atahualpa	San Juan de Cerro Azul	Cerro Azul, vía Cerro Azul - Paccha [E-585]	DESLIZAMIENTO	50	09/04/2022	Ninguna
16	El Oro	Atahualpa	Paccha	Cristal - vía Paccha - Zaruma [E35]	DESLIZAMIENTO	20	07/04/2022	Ninguna
17	El Oro	Zaruma	Malvas	Malvas, vía Malvas - Zaruma [E-585]	DESLIZAMIENTO	50	02/04/2022	Ninguna
18	El Oro	Atahualpa	San Juan de Cerro Azul	Cerro Azul, vía Cerro Azul - Paccha [E-585]	DESLIZAMIENTO	20	01/04/2022	Ninguna
19	Morona Santiago	Morona	Alshi (cabecera en 9 de Octubre)	km 15, vía Riobamba-Macas	DESLIZAMIENTO	30	19/03/2022	Ninguna
20	El Oro	Zaruma	Malvas	Malvas, Vía Malvas - Arcapamba [E-585]	DESLIZAMIENTO	37	05/03/2022	Ninguna
21	Napo	Archidona	Cotundo	Puente de Jondachi, vía Y de Narupa-Tena[E45]	DESLIZAMIENTO	--	14/03/2022	Ninguna
22	Orellana	Francisco de Orellana	La Belleza	vía Jaguar 2 - Cacique Jumandy	DESLIZAMIENTO	--	14/03/2022	Ninguna
23	El Oro	Piñas	Moromoro	Buenaventura, Vía Piñas - Zaracay [E-585]	DESLIZAMIENTO	20	13/03/2022	Ninguna
24	Azuay	Girón	Girón	Bellavista vía Girón Santa Teresita	COLPASA ESTRUCTURAL	20	06/03/2022	Ninguna
25	El Oro	Piñas	Piñas / La matriz	La Garganta, vía Piñas - Zaracay [E-585]	DESLIZAMIENTO	30	06/03/2022	Ninguna
26	Bolívar	Guaranda	Salinas	Apahua, vía Guaranda - Salinas	DESLIZAMIENTO	---	04/03/2022	Ninguna
27	El Oro	Zaruma	Malvas	KM 75, VIA MALVAS - ZARUMA [E-585]	DESLIZAMIENTO	20	03/03/2022	Ninguna
28	Chimborazo	Alausí	Huigra	Pagma, vía Huigra - El Triunfo [E-47]	DESLIZAMIENTO	500	02/03/2022	Ninguna
29	Cotopaxi	Latacunga	Toacaso	San Francisco vía Sigchos -Latacunga	DESLIZAMIENTO	300	02/03/2022	Ninguna
30	Bolívar	San Miguel	San Vicente de Pusir	vía San Vicente - Ungubi	DESLIZAMIENTO	15	01/03/2022	Ninguna

Reporte de monitoreo de amenazas y eventos peligrosos - No. 0374

Fecha y Hora de actualización: miércoles, 06 de julio de 2022 - 09:42:16 / Página 13 de 17

No.	Provincia	Cantón	Parroquia	Sector/Vía	Evento Peligroso	Afectación (metros lineales)	Fecha del evento	Vías alternas
31	Bolívar	Guaranda	Guanujo	Chaquisca, vía Guanujo-Las Cochas	DESLIZAMIENTO	30	09/11/2021	sector de Negroyacu o barrio Mantilla
32	Zamora Chinchipe	Zamora	Cumbaratza	Tunantza Alto, vía Timbara Bajo - Timbara Alto	COLAPSO ESTRUCTURAL	---	15/10/2021	Ninguna
33	Morona Santiago	Morona	Alshi (cabecera en 9 de Octubre)	Puente Salado Grande, vía Macas-Riobamba-tramo 9 de Octubre-Cebadas [E46].	DESLIZAMIENTO	60	20/07/2021	Ninguna
34	Orellana	Francisco de Orellana	San José de Guayusa	15 km, vía a la Comunidad Sardinas.	SOCAVAMIENTO	80	20/07/2021	Ninguna
35	Tungurahua	Patate	Patate, cabecera cantonal	Puñapí, vía Puñapí - Baños.	DESLIZAMIENTO	---	19/06/2021	Ninguna
36	Morona Santiago	Morona	Alshi (cabecera en 9 de Octubre)	Km 78, vía Macas-Riobamba E46]	DESLIZAMIENTO	60	12/06/2021	Ninguna
37	Morona Santiago	Limón Indanza	General Leonidas Plaza Gutiérrez (Limón), cabecera cantonal	Cerro Bosco, vía Gualaceo-Limón (Segundo Orden).	DESLIZAMIENTO	50	16/05/2021	Ninguna
38	Chimborazo	Guano	Guanando	Km 35, vía Cahuaji - Pillate - Cotaló [E-304].	DESLIZAMIENTO	20	28/04/2021	Riobamba - Mocha - Baños
39	Morona Santiago	Gualaquiza	El Rosario	El Aguacate, vía Sig-Sig-Chiguinda-Gualaquiza [E594]	DESLIZAMIENTO	50	23/09/2020	Ninguna

VÍAS DE TERCER ORDEN:

33 vías de tercer orden cerradas

No.	Provincia	Cantón	Parroquia	Sector/Vía	Evento Peligroso	Afectación (metros lineales)	Fecha del evento	Vías alternas
1	Morona Santiago	Gualaquiza	San Miguel de Cuyes	Vía a San Miguel de Cuyes	SOCAVAMIENTO	20	05/07/2022	Ninguna
2	Carchi	Bolívar	Monte Olivo	Monte Olivo, vía Bolívar - Monte Olivo	ALUVION	50	04/07/2022	Ninguna
3	Azuay	Paute	Dug-Dug	Huachi-Lazul.	DESLIZAMIENTO	60	04/07/2022	Ninguna
4	Tungurahua	Patate	Patate, Cabecera Cantonal	Caserío Puñapí	DESLIZAMIENTO	---	04/07/2022	Ninguna
5	Tungurahua	Quero	Quero	San Antonio de Hipolonguito, vía Quero - San Antonio.	SOCAVAMIENTO	--	26/06/2022	Ninguna
6	Tungurahua	Santiago de Pillaro	Baquerizo Moreno	Plazuela, vía Plazuela - Baquerizo Moreno	ALUVION	500	24/06/2022.	Ninguna
7	Pastaza	Arajuno	Arajuno	Amarococha, vía Puyo - Vilano.	SOCAVAMIENTO	--	24/06/2022.	Ninguna
8	Pichincha	Quito	Conocoto	Montserrat, calles Juan Bautista Aguirre y Juan Hernando Dávila	SOCAVAMIENTO	--	12/06/2022	Ninguna
9	Pichincha	Quito	Conocoto	Calle Luis Tamayo y Princesa Toa	DESLIZAMIENTO	--	05/06/2022	Ninguna
10	Pichincha	Mejía	Tambillo	Ushco, vía Tambillo - Panamericana Sur.	INUNDACION	20	10/04/2022	Ninguna
11	El Oro	Las Lajas	El Paraíso	Villa Seca, vía Las Lajas - Marcabelí	SOCAVAMIENTO	-	31/03/2022	Ninguna
12	Loja	Loja	El Valle	Varios sectores	INUNDACIÓN	--	15/03/2022	Ninguna
14	El Oro	Pasaje	Uzhcurrumi	Porotillo, vía Pasaje - Chilla	SOCAVAMIENTO	20	14/03/2022	Ninguna
15	Los Ríos	Babahoyo	La Unión	Los Beldacos	INUNDACIÓN	100	14/03/2022	Ninguna
16	Cotopaxi	Sigchos	Insiliví	Guangomalag.	DESLIZAMIENTO	--	14/03/2022	Ninguna
17	El Oro	Pasaje	Uzhcurrumi	Uzhcurrumi, vía Uzhcurrumi - Chillayacu	DESLIZAMIENTO	15	13/03/2022	Ninguna
18	El Oro	Zaruma	Abañin	Sumo Bajo, vía Abañin - Uzhcurrumi	DESLIZAMIENTO	20	13/03/2022	Ninguna

Reporte de monitoreo de amenazas y eventos peligrosos - No. 0374

Fecha y Hora de actualización: miércoles, 06 de julio de 2022 - 09:42:16 / Página 14 de 17

No.	Provincia	Cantón	Parroquia	Sector/Vía	Evento Peligroso	Afectación (metros lineales)	Fecha del evento	Vías alternas
19	Tungurahua	Ambato	Atocha Ficoa	Atocha Ficoa/ 100 metros de la salida del parque, vía Atocha - Laquigo.	DESLIZAMIENTO	---	27/02/2022	Ninguna
20	Pichincha	Mejía	Manuel Cornejo Astorga (Tandapi)	Vía de ingreso a las Comunidades Peñas Blancas, El Paraíso, El Mirador y San Francisco.	DESLIZAMIENTO	140	08/02/2022	Ninguna
21	El Oro	Pasaje	Progreso	Soledad Comuna	ALUVIÓN	---	08/02/2022	Ninguna
22	Imbabura	Ibarra	Lita	Río verde Alto, vía Lita - Rioverde Alto	DESLIZAMIENTO	50	18/12/2021	Ninguna
23	El Oro	Zaruma	Zaruma, cabecera cantonal	calles Colon y 10 de Agosto	HUNDIMIENTO	---	15/12/2021	Ninguna
24	Imbabura	San Miguel De Urcuqui	La Merced De Buenos Aires	San José	DESLIZAMIENTO	70	14/12/2021	Ninguna
25	Morona Santiago	Morona	Sinaí	Nueva alianza	INUNDACIÓN	7000	18/05/2021	Ninguna
26	Morona Santiago	Morona	Sinaí	Playas de San Luis, vía Santa María Tunants-Playas de San Luis-Quinta Cooperativa	INUNDACIÓN	3884	02/05/2021	Ninguna
27	Azuay	Cuenca	Nulti	Pasto Romero, vía al centro Parroquial	DESLIZAMIENTO	0	16/04/2021	Ninguna
28	Chimborazo	Chunchi	Chunchi, cabecera cantonal	Armenia, Río Guataxi afluente del río Chanchán	DESLIZAMIENTO	0	12/02/2021	Ninguna
29	Chimborazo	Chunchi	Chunchi, cabecera cantonal	Armenia	DESLIZAMIENTO	0	20/01/2021	Ninguna
30	Chimborazo	Chunchi	Chunchi, cabecera cantonal	Guilliloma - Kullpa - Armenia	HUNDIMIENTO	0	26/12/2020	Ninguna
31	Morona Santiago	Palora	Cumandá (Cab. en Colonia Agrícola Sevilla del Oro)	Puente sobre el río Charuyaku	COLAPSO ESTRUCTURAL	0	23/10/2020	Palora-Puyo-Cumandá
32	Tungurahua	Quero	Quero, cabecera cantonal	San Vicente, vía Quero - Pelileo	SOCAVAMIENTO	0	13/07/2020	Ninguna
33	Tungurahua	Quero	Quero, cabecera cantonal	Quiambe, vía Quero - Rumipamba	SOCAVAMIENTO	0	13/07/2020	Ninguna

38 vías de tercer orden parcialmente habilitadas

No.	Provincia	Cantón	Parroquia	Sector/Vía	Evento Peligroso	Afectación (metros lineales)	Fecha del evento	Vías alternas
1	Tungurahua	Santiago de Pillaro	San Andrés	Ingreso al complejo recreacional Huapante.	SOCAVAMIENTO	100	05/07/2022	Ninguna
2	Tungurahua	Santiago de Pillaro /	San Miguelito	Los Siete Corros, vía Barrio La Escuela - Quillán Alemania.	SOCAVAMIENTO	20	04/07/2022	Ninguna
3	Tungurahua	Santiago de Pillaro	San Miguelito	Pisque, Quillán La Planta, vía Pisque - Quillán	ALUVIÓN	---	04/07/2022	Ninguna
4	Chimborazo	Riobamba	Pungala	Puninhuayco, vía Pungala - Alao.	DESLIZAMIENTO	---	26/06/2022	Ninguna
5	Cotopaxi	La Maná	Pucayacu	San Ramón, San Ramón La Chala.	ALUVIÓN	5000	27/04/2022	Ninguna
6	Chimborazo	Riobamba	San Juan	Comunidad Chimborazo	ALUVIÓN	700	20/04/2022	Ninguna
7	Azuay	Pucará	Pucará	km 16+500, Vía Minas-Tablón-Pucará	DESLIZAMIENTO	50	19/04/2022	Ninguna
8	Chimborazo	Guano	San Isidro de Patulú	Chocaví Central, vía a la comunidad Pulug	ALUVIÓN	10	30/03/2022	Ninguna
9	El Oro	Piñas	Piñas, La Matriz	Florida Alto, vía Kennedy - Piñas Grande	DESLIZAMIENTO	10	22/03/2022	Ninguna
10	Bolívar	Caluma	Caluma	puente de Charquiyacu	DESLIZAMIENTO	180	20/03/202	Ninguna

Reporte de monitoreo de amenazas y eventos peligrosos - No. 0374















Fecha y Hora de actualización: miércoles, 06 de julio de 2022 - 09:42:16 / Página 15 de 17

No.	Provincia	Cantón	Parroquia	Sector/Vía	Evento Peligroso	Afectación (metros lineales)	Fecha del evento	Vías alternas
11	Morona Santiago	Gualaquiza	Gualaquiza, cabecera cantonal	La Dolorosa, vía Guayuzal-La Dolorosa	ALUVIÓN	8	19/03/2022	Ninguna
12	El Oro	Zaruma	Abañin	Algodonal, vía Algodonal - Sumo Bajo	SOCAVAMIENT O	10	14/03/2022	Ninguna
13	El Oro	Pasaje	Uzhcurrumi	La Unión, vía Pasaje - Chilla	SOCAVAMIENT O	15	13/03/2022	Ninguna
14	El Oro	Zaruma	Guanazán	Guanazán, vía Uzhcurrumi - Chillayacu	DESLIZAMIENT O	10	13/03/2022	Ninguna
15	El Oro	Piñas	Capiro	Mochata, vía Piñas - Capiro	DESLIZAMIENT O	15	13/03/2022	Ninguna
16	Chimborazo	Guamote	Palmira	Sector de Vishut Km 512, Vía Riobamba - Alausí [E-35].	DESLIZAMIENT O	--	12/03/2022	Ninguna
17	Chimborazo	Pallatanga	Pallatanga	Caserío Pilchipamba el Descanso, vía Jipangoto - Azacoto.	INUNDACIÓN	14	08/03/2022	Ninguna
18	El Oro	Zaruma	Huertas	Quizpe, Vía Quizpe - Muluncay	DESLIZAMIENT O	10	05/03/2022	Ninguna
19	Cotopaxi	Pujilí	Angamarca	Teodasín, vía Angamarca - Zumbahua	DESLIZAMIENT O	100	05/03/2022	Ninguna
20	Cotopaxi	Sigchos	Sigchos, Cabecera Cantonal	Toachi, vía Yaló - Sigchos.	DESLIZAMIENT O	20	04/03/2022	Ninguna
21	Bolívar	San Miguel	Balsapamba	Balsapamba	HUNDIMIENTO	50	02/03/2022	Ninguna
22	El Oro	Portovelo	Portovelo	Buenos Aires	DESLIZAMIENT O	22	03/03/2022	Ninguna
23	Imbabura	Ibarra	Lita	El Arenal; Vía Lita E10	DESLIZAMIENT O	50	06/02/2022	Ninguna
24	El Oro	Portovelo	Portovelo	Pindo, Vía Portovelo - Loja	DESLIZAMIENT O	10	04/02/2022	Ninguna
25	El Oro	Pasaje	Progreso	La Playa	ALUVIÓN	7	31/01/2022	Ninguna
26	Guayas	Salitre (Urbina Jado)	Junquillal	Recinto El Morocho	SOCAVAMIENT O	6	30/01/2022	Ninguna
27	Morona Santiago	Sucúa	Asunción	B barrio la Laguna, vía Sucúa-Asunción	ALUVIÓN	30	22/12/2021	Ninguna
28	Tungurahua	Baños De Agua Santa	Lligua	Capa Rosa, vía Lligua - Baños.	ALUVIÓN	150	22/08/2021	Ninguna
29	Napo	El Chaco	Sardinas	Quebrada Yaucana	ALUVIÓN	---	23/07/2021	Ninguna
30	Napo	El Chaco	Oyacachi	Oyacachi, vía a Jariyacu-Huashahuaicu	DESLIZAMIENT O	---	20/07/2021	Ninguna
31	Morona Santiago	Gualaquiza	Nueva Tarqui	El Candi	HUNDIMIENTO	800	26/05/2021	Ninguna
32	Morona Santiago	San Juan Bosco	Santiago de Pananza	Centro Parroquial de Pananza	HUNDIMIENTO	10	20/05/2021	Ninguna
33	Tungurahua	Patate	Patate, cabecera cantonal	Puñapí, vía alterna Baños - Patate	DESLIZAMIENT O	80	18/05/2021	Ninguna
34	Chimborazo	Riobamba	Quimiag	Sector Balcashí, vía Quimiag - Chambo	SOCAVAMIENT O	---	06/03/2021	Ninguna
35	Morona Santiago	Santiago	Copal	Puente sobre el río Malo	COLAPSO ESTRUCTURAL	---	29/01/2021	Ninguna
36	Santo Domingo De Los Tsáchilas	Santo Domingo	Valle Hermoso	Sector Sarayacu.	COLAPSO ESTRUCTURAL	---	15/01/2021	Ninguna
37	Morona Santiago	Morona	Sevilla Don Bosco	Santa Rosa	INUNDACIÓN	30	21/06/2020	Ninguna
38	Morona Santiago	San Juan Bosco	Santiago de Pananza	Varios Sectores	DESLIZAMIENT O	860	02/04/2020	Ninguna

Reporte de monitoreo de amenazas y eventos peligrosos - No. 0374

Fecha y Hora de actualización: miércoles, 06 de julio de 2022 - 09:42:16 / Página 16 de 17

4. Declaratorias emitidas por el SNGRE (vigentes en orden cronológico)

Evento peligroso	Nivel de alerta	Fecha de vigencia	Documento
 Declaratoria del estado de ALERTA AMARILLA por incremento de amenaza de movimientos en masa en los sectores: Pasán y Namza Chico, de la parroquia Huigra, cantón Alausí, provincia de Chimborazo.	Amarilla	20/05/2022	Resolución No. SNGRE-118-2022
 Movimiento en masa barrios Rosas, Bellavista, Tamboloma y Rosario de la parroquia Nabón, cantón Nabón, provincia de Azuay	Naranja	23/11/2021	Resolución No. SNGRE-171-2021
 Socavamiento por la erosión del río Coca y sus afluentes - El Chaco.	Roja	21/05/2021	Resolución No. SNGRE-058-2021
 Actividad Volcánica Sangay: Caída de ceniza Provincia de Chimborazo	Amarilla	16/06/2020	Resolución No. SNGRE-045-2020
 Aumento de sedimentos volcánicos Río Upano- Parroquias Sinai y Sevilla de Don Bosco, cantón Morona, Morona Santiago	Amarilla	05/12/2019	Resolución No. SNGRE-140-2019
 Incendios Forestales Imbabura, Carchi, Pichincha, Chimborazo, Guayas, El Oro y Loja	Amarilla	19/09/2019	Resolución No. SNGRE-111-2019
 Incremento de lluvias e inundaciones Guayas, El Oro, Sto. Domingo, Esmeraldas, Manabí y Los Ríos y Bolívar, cantón Chillanes, San José del Tambo.	Amarilla	16/07/2019	Resolución No. SNGRE-066-2019
 Fenómeno El Niño (ENOS) Provincias del Litoral e Insular	Amarilla	10/01/2019	Resolución No. SNGRE-005-2019
 Deslizamiento San José de Alluriquín, Santo Domingo de Los Tsáchilas	Amarilla	17/10/2018	Resolución No. SGR-006-2018
 Incremento Actividad Volcánica del Sierra Negra, Galápagos	Amarilla	16/01/2018	Resolución No. SGR-009-2018
 Deslizamiento Sector las Juanitas, Quinindé, Esmeraldas	Naranja	12/05/2016	Resolución No. SGR-060-2016
 Sismo 7.8 Pedernales, Manabí	Roja	17/Abril/2016	Resolución No. SGR-048-2016
 Incremento Actividad Volcánica del Chiles - Cerro Negro, Carchi	Amarilla	01/10/2014	Resolución No. SGR-049-2014
 Deslizamiento San José de Atahualpa, El Oro	Naranja	08/05/2014	Resolución No. SGR-012-2014

Reporte de monitoreo de amenazas y eventos peligrosos - No. 0374

Fecha y Hora de actualización: miércoles, 06 de julio de 2022 - 09:42:16 / Página 17 de 17



Incremento Actividad Volcánica del

Naranja

27/03/2014

[Resolución No. SGR-008-2014](#)

Declaratorias de Zonas de Riesgos

Fecha de
vigencia

Documento



Inundaciones
Babahoyo, Los Ríos

11/12/2019

[Resolución No. SGR-149-2019](#)



Hundimiento,
Zaruma, El Oro

07/03/2017

[Resolución No. SGR-029-2015](#)

Elaborado por: Jorge Dután/Juan Carlos Bravo - Operador Nacional de Turno 24/7 - Sala de Situación y Monitoreo Samborondón
Revisado por: Ing. Angélica Larrea - Analista de Monitoreo de Turno 24/7 - Sala de Situación y Monitoreo Quito
Emitido por: Operador Nacional de Turno 24/7 - Sala de Situación y Monitoreo Samborondón.