

Reporte de monitoreo de amenazas y eventos peligrosos - No. 0378

Fecha y Hora de actualización: viernes, 08 de julio de 2022 - 09:21:44 / Página 1 de 18

Periodo de Monitoreo:

Desde: 21h00 07/07/2022







Hasta: 09h00 08/07/2022

1. Monitoreo de amenazas naturales y antrópicas

- Amenaza en desarrollo, posible desencadenamiento de eventos peligrosos.
- Amenaza en incremento y probable materialización inminente.
- Amenaza dentro de los parámetros normales.



PELIGRO VOLCÁNICO

Ubicación		Nivel de alerta declarada	vía Cuenca-Girón-Pasaje [E-59] Situación actual	Valoración actual
	Volcán Reventador, Napo	NARANJA	07:00 Mediante cámaras ECU911 se visualiza el volcán nublado.	●
	Volcán Chiles-Cerro Negro, Carchi	AMARILLA	07:00 Mediante cámaras ECU911 se visualiza el volcán nublado.	●
	Volcán Cotopaxi	SIN ALERTA	07:00 Mediante cámaras ECU911 se visualiza el volcán semi nublado.	●
	Volcán Tungurahua	SIN ALERTA	07:00 Mediante cámaras ECU911 se visualiza el volcán nublado.	●
	Volcán Sierra Negra, Galápagos	AMARILLA	07:00 Sin reportes.	●
	Volcán Sangay, Morona Santiago	AMARILLA	01:23 IGEPN informa emisión de ceniza observada, con una altura de la nube volcánica igual a 870 metros sobre el nivel del cráter con dirección Oeste	●



PELIGRO POR INCREMENTO DE CAUDALES DE RÍOS

00 ríos desbordados				
Provincia	Cantón	Parroquia	Sector	Nombre del río
---	---	---	---	---
01 río con tendencia a aumentar de nivel				
Provincia	Cantón	Parroquia	Sector	Nombre del río
Sucumbios	Putumayo	Puerto El Carmen Del Putumayo, Cabecera Cantonal	Malecón	San Miguel
Sucumbios	Lago Agrio	General Farfán	Malecón	



PELIGRO POR PRESENCIA DE INCENDIOS FORESTALES

00 incendios activos				
Provincia	Cantón	Parroquia	Sector	Afectación (Ha)
---	---	---	---	---
00 incendios controlados				
Provincia	Cantón	Parroquia	Sector	Afectación (Ha)
---	---	---	---	---

Reporte de monitoreo de amenazas y eventos peligrosos - No. 0378

Fecha y Hora de actualización: viernes, 08 de julio de 2022 - 09:21:44 / Página 2 de 18

PELIGRO POR APERTURA Y/O COLAPSO DE PRESAS Y REPRESAS

Recurso	Cota mínima	Cota Actual	Cota máxima	Hora de corte	Valoración
Molino, Azuay	1970.00	---	1990.50	---	---
Mazar, Azuay	2138.05	---	2153.45	---	---
Daule Peripa, Guayas	70.00	83.96	85.00	04:19	●
Central Baba, Los Ríos	114.00	115.60	117.00	02:01	●
La Esperanza, Manabí	53.40	---	66.00	---	---
Poza Honda, Manabí	91.50	---	106.50	---	---
Multipropósito Chone, Manabí	48.00	---	68.50	---	---
Agoyán, Tungurahua	1645.00	---	1651.00	---	---
Pucará-Pisayambo, Tungurahua	3541.00	---	3565.00	---	---



SITUACIÓN HIDROMETEOROLÓGICA



PELIGRO SÍSMICO

Fecha - Hora Local	Magnitud	Profundidad	Cercano a	Sentido por la población
--	--	--	--	--

Reporte de monitoreo de amenazas y eventos peligrosos - No. 0378

Fecha y Hora de actualización: viernes, 08 de julio de 2022 - 09:21:44 / Página 3 de 18

1. Monitoreo de eventos peligrosos (emergencias y desastres)

ZONA 1



Inundación

Localización:	Sucumbíos/ Putumayo/ Santa Elena / San José de Wisuyà
Antecedentes:	El 07/07/2022 causa de las lluvias se produjo el aumento del caudal río San Miguel, lo que provocó una inundación en varias viviendas.
Situación actual:	El evento se encuentra bajo evaluación.
Afectaciones:	---
Acciones de respuesta:	GAD Cantonal Putumayo confirmó la inundación Personal de la Unidad de Gestión de Riesgos del GAD Cantonal Putumayo realiza el levantamiento de Información de las familias afectadas.
Fuentes de información:	GAD Cantonal Putumayo/UPREA/SNGRE Unidad de Monitoreo Sucumbíos.



Inundación

Localización:	Sucumbíos/ Cuyabeno/ Tarapoa / Comunidad Zabalo
Antecedentes:	El 05/07/2022, a causa de las lluvias se produjo el aumento del caudal del río San Miguel, lo que provocó una inundación en varias viviendas.
Situación actual:	Al momento los niveles del caudal del río se encuentran en aumento, cabe mencionar que las familias continúan en sus propias viviendas
Afectaciones:	- 40 viviendas afectadas - 40 familias afectadas (160 personas)
Acciones de respuesta:	Personal de la Unidad de Gestión de Riesgos del GAD Cantonal Cuyabeno realizó el levantamiento de Información de las familias afectadas. GAD Cantonal Cuyabeno realizó la entrega de asistencia humanitaria a las familias afectadas por inundación. SNGRE monitorea el evento.
Fuentes de información:	GAD Cantonal Cuyabeno /UGR/SNGRE Unidad de Monitoreo Sucumbíos



Aluvión

Localización:	Carchi/ Bolívar/ Monte Olivo/ Monte Olivo, vía Bolívar - Monte Olivo
Antecedentes:	Debido a las lluvias registradas en la madrugada del 04/07/2022 se produjo la crecida del río El Carmen que destruyó las bases del puente peatonal y el camino por donde se movilizan los vehículos.
Situación actual:	El día 07/07/2022, en la parroquia Monte Olivo, se mantuvo la reunión de trabajo con la presencia del Subsecretario Zonal de MTOP, el Viceministro del SNGRE, Autoridades Provinciales, Cantonales y Parroquiales para establecer algunas resoluciones inmediatas como: <ul style="list-style-type: none"> • Gestionar un puente tipo Bailey como respuesta emergente • Realizar mediante Gestión los estudios con la Academia y la Universidad YACHAY para determinar el sitio exacto de la construcción de un puente definitivo. • Realizar una reunión interinstitucional interprovincial para generar alianzas para continuar con la adecuación de la vía Monte Olivo - Chugá - Pimampiro como vía alterna. • El COE Cantonal se mantiene activado, las mesas técnicas de trabajo continuarán en reuniones para apoyar a la Parroquia.
Afectaciones:	-1 puente peatonal destruido -50 metros de vía afectada.
Acciones de respuesta:	GAD Provincial habilitó parte del Baden para dar paso a la circulación vehicular. El SNGRE realizará el monitoreo a las acciones que se ejecuten a través de las MTT Cantonales, coordinará el apoyo para el levantamiento de información (informe técnico geológico)
Fuentes de información:	GAD Parroquial Monte Olivo/SNGRE Unidad de Monitoreo Imbabura - Carchi

Reporte de monitoreo de amenazas y eventos peligrosos - No. 0378

Fecha y Hora de actualización: viernes, 08 de julio de 2022 - 09:21:44 / Página 4 de 18



Deslizamiento

Localización:	Sucumbíos/ Sucumbíos/ La Bonita/varios sectores desde el sector La Barquilla hasta La Bonita.
Antecedentes:	Por lluvias, el 04/07/2022 se produjeron 15 deslizamientos de tierra que obstaculizaron totalmente la vía de primer orden.
Situación actual:	MTOP Sucumbíos realiza la limpieza de material pétreo en el sector La Florida, e indica que los trabajos demorarán debido a que hay más de 6 derrumbes aún por atender.
Afectaciones:	---
Acciones de respuesta:	MTOP recomienda mantener la vía cerrada En la parte alta, desde La Bonita hasta Santa Bárbara, trabajan microempresas junto con maquinaria del GAD Parroquial, Municipal y Provincial, habilitando la vía.
Fuentes de información:	MTOP, GAD Cantonal La Bonita, Juntas Parroquiales de Santa Bárbara, Santa Rosa y La Florida, Unidad de Monitoreo de Eventos Adversos Sucumbíos.



Deslizamiento

Localización:	Imbabura/Pimampiro/Pimampiro/San José de Aloburo.
Antecedentes:	De acuerdo al informe del SNGRE del 26/11/2021, indica que el evento se suscitó en la vertiente heterogénea, se presume que el factor desencadenante de los movimientos en masa es el agua, además, de la presencia de fuertes lluvias. Mediante resolución administrativa No. GADMSPP-A-2021 -077-R, el Sr. Alcalde resuelve declarar la situación de emergencia en el cantón Pimampiro, en virtud de la resolución y recomendaciones emitidos por el Comité de Operaciones de Emergencia del cantón.
Situación actual:	El COE-C sesionó el 12 de mayo de 2022 y recomendó ser desactivado , basado en el análisis de las acciones de respuesta e informes de la emergencia que indican que ha sido superada, sin embargo, el GAD-C continuará realizando los trámites y gestiones pertinentes para dar respuesta y atención a la población evacuada. La CZ1 del SNGRE emite el Informe de la Estimación de Riesgo Aceptable N°. SNGRE-IASR-01-2022-0033 para el proyecto "Casa para todos", una vez revisado el informe la Subsecretaria de Uso, Gestión de Suelo y Catastros del MIDUVI concluye que el predio denominado "Montserrat 3 - Pimampiro" con código Nro. 1130 ha sido aprobado y se procede a solicitar la siguiente información al GAD Cantonal (estudios de suelos, factibilidad de servicios, subdivisión y entrega a los beneficiarios, con escritura individual y obras de mejoramiento del suelo).
Afectaciones:	- 41 familias afectadas (113 personas), - 12 familias damnificadas (35 personas), - 38 familias evacuadas (116 personas evacuadas: 10 en la escuela del Tejar, 2 en la Unidad Educativa Pimampiro y 26 en familias acogientes), - 12 viviendas destruidas, - 6 viviendas afectadas, - 6 invernaderos destruidos de tomate riñón y pepinillo, - 5 reservorios colapsados, - 50 hectáreas de cultivos de ciclo corto, de aguacates, mandarinas, duraznos y pastizales; (12,43 ha de cultivos destruidos y 37,57 ha de pastos afectadas); - 530 metros de los canales de riego secundarios están colapsados, - 800 metros del tendido de la red eléctrica, 3 postes colapsados y 1 transformador colapsado, - 150 metros destruidos de la red de distribución de agua de consumo humano, - 150 metros de la red de alcantarillado destruidos, - 150 metros de la red de telecomunicaciones colapsado.
Acciones de respuesta:	El 20/05/2022, SNGRE CZ1 emite el Informe de Determinación del Riesgo Aceptable del predio 1130 propuesto por el GAD C para la construcción del Proyecto de Vivienda Social. MIES validó la información y se entregó el Bono de Contingencia a 4 familias. COE Cantonal se encuentra desactivado desde el 12/05/2022.

Reporte de monitoreo de amenazas y eventos peligrosos - No. 0378

Fecha y Hora de actualización: viernes, 08 de julio de 2022 - 09:21:44 / Página 5 de 18

Fuentes de información: SNGRE CZ1 Unidad de Monitoreo Imbabura -
Carchi/Yachay/MAG/MIDUVI/GAD Provincial /GAD Cantonal /UGR/ SNGRE
- UPREA -UAR

ZONA 2



Socavamiento

Localización:	Napo/El Chaco/Gonzalo Díaz De Pineda (El Bombón)/San Rafael, Piedra Fina 2, San Luis, San Carlos, vía Y de Baeza-Lago Agrio [E45]
Antecedentes:	Debido al proceso erosivo desarrollado desde febrero del 2020, el río Quijos (Alto Coca) mantiene en riesgo a varias viviendas y sectores estratégicos, tales como: la Red Estatal Vial [E45], Hidroeléctrica Coca Codo Sinclair, tuberías de SOTE, Poliducto Shushufindi - Quito y OCP. El frente de erosión se mantiene en la abscisa 7+900(puente de San Carlos). Se mantiene la declaratoria emitida mediante resolución SNGRE-058-2021 de CAMBIAR el NIVEL DE ALERTA NARANJA A ROJA
Situación actual:	El incremento de la erosión desde finales de abril a la actualidad continúa en dirección de la propiedad de la familia Caizaguano, la distancia a la cicatriz está en 57.87 metros. El 06/07/2022, CELEC EP informó que el frente de erosión se mantiene en la abscisa 7+900 (puente de San Carlos) por 353 días. San Rafael continúa sin servicio eléctrico debido a la pérdida de la vía en Piedra Fina, que imposibilita colocar los postes para la distribución del servicio. La vía que fue habilitada por los moradores del sector, se encuentra cerrada.
Afectaciones:	<ul style="list-style-type: none"> - 27/05/2022 1 familia evacuada (2 personas). - 05/03/2022. 1 familia evacuada. - 04/03/2022, 2 familias evacuadas. - 19/01/2022, 1 familia evacuada (1 persona). - 05/01/2022, evacuación de enseres de 3 familias (ya se encontraban 2 familias evacuadas días anteriores y la tercera familia continúa en su vivienda). - 20/12/2021, 1 familia (10 personas) evacuadas. - 13/12/2021, rotura de la tubería de poliducto. - 10/12/2021, población de San Rafael sin energía eléctrica. - 03/12/2021, puente sobre el río Piedra Fina 2 en riesgo. - 21/11/2021, 1 tubería de agua afectada. - 19/05/2021, 1 puente destruido (puente denominado Ventana 2). - 18/05/2021, 2 viviendas destruidas (las familias fueron evacuadas en febrero del 2021). - 10/03/2021, 1 bien afectado (tanque de agua). - 27/02/2021, 2 familias damnificadas y evacuadas a alojamiento temporal (al momento están en arriendo por sus propios medios); 2 viviendas presentaron fisuras. - 22/10/2020, 1 puente destruido (puente sobre el río Montana). - 06/05/2020, 2 familias afectadas, 2 viviendas afectadas. - 07/04/2020, 3 bienes afectados (tuberías del SOTE, Poliducto Shushufindi- Quito y la OCP). - Afectación vial: las pérdidas y afectaciones relevantes en vías ocurrieron en un total de 875 metros de la vía [E45]. <p>Afectación agropecuaria: durante estos meses se ha identificado la pérdida de 100 ha de superficie agrícola, 63 porcinos, 3000 tilapias y 385 bovinos.</p>
Acciones de respuesta:	En la tarde del 07/07/2022, se reunió el COE Cantonal para analizar avance del proceso erosivo del río Quijos y Alto y posible evacuación a tres familias. El 06/07/2022, SNGRE CZ2 conjuntamente con GAD Municipal El Chaco realizaron evaluación a las familias que pueden ser afectadas por el avance del proceso erosivo del río Quijos y Alto Coca en San Luis.
Fuentes de información:	SNGRE CZ2 Umeva Napo-Orellana/GAD Municipal El Chaco/CELEC EP

Reporte de monitoreo de amenazas y eventos peligrosos - No. 0378

Fecha y Hora de actualización: viernes, 08 de julio de 2022 - 09:21:44 / Página 6 de 18

ZONA 3



Deslizamiento

Localización:	Tungurahua/San Pedro de Pelileo/Cotaló/Laurelpamba.
Antecedentes:	Debido a las lluvias suscitadas el 02/07/2022, se produjo un deslizamiento que afecta de manera directa la planta de tratamiento de aguas servidas de la comunidad y parcialmente a una vivienda.
Situación actual:	GAD Parroquial Cotaló trasladará en el transcurso de la semana a las personas al albergue de la parroquia.
Afectaciones:	- 1 bien público afectado (Planta de tratamiento) - 1 vivienda afectada (fisuras en el suelo cercanas a la vivienda) - 1 familia evacuará por precaución (8 personas)
Acciones de respuesta:	UGR GAD Cantonal Pelileo confirmó el evento y realizó levantamiento de información con recomendaciones a instituciones del SNDGR para atender el evento. SNGRE monitorea el evento.
Fuentes de información:	GAD Pelileo / SNGRE Unidad de Monitoreo Tungurahua.



Inundación

Localización:	Pastaza / Mera / Madre Tierra / Yana Amarun.
Antecedentes:	El 04/07/2022 a causa de las lluvias se reporta el desbordamiento del río Pastaza, lo que provocó una inundación.
Situación actual:	Se mantiene activo un alojamiento temporal para familias afectadas, adicional 1 familia permanece en familia acogiente.
Afectaciones:	- 7 viviendas afectadas (4 familias afectadas en sus viviendas y cultivos; 3 familias afectadas en sus cultivos.) De las 4 familias afectadas: - 3 familias (15 personas) se encuentran en alojamiento temporal (coliseo de Madre Tierra). - 1 familia (4 personas) se encuentra en familia acogiente. - 24000 animales muertos (tilapias y cachama). - 3.75 ha cultivos perdidos (plátano, yuca, papa china naranjilla y fréjol). - 0.5 ha de cultivos forestales afectados (balsa). - 1.5 ha cultivos forestales perdidos (balsa).
Acciones de respuesta:	Cuerpo de Bomberos Mera realizó la evacuación de enseres a un lugar seguro, y luego trasladó a los afectados hacia familia acogiente y alojamiento temporal. UGR del GAD de Mera realiza la evaluación inicial de necesidades y activó el alojamiento temporal. GAD Provincial realizó una intervención con maquinaria pesada, y apoyó con un sobrevuelo mediante drone para la revisión de los puntos de desbordamiento del río. MAG realizó el levantamiento de matriz MAAPEA. GAD Parroquial realiza la entrega alimentos (desayuno, almuerzo y merienda) a las familias afectadas que se encuentran en el alojamiento temporal.
Fuentes de información:	SNGRE-UPREA/UGR/SNGRE Unidad de Monitoreo Tungurahua.



Inundación

Localización:	Tungurahua / Ambato/ Pasa/Aguaján, vía Ambato-Pasa.
Antecedentes:	El 04/07/2022 a causa de las lluvias se reportó el desbordamiento del río Ambato, lo que provocó una inundación dejando una vía parcialmente habilitada.
Situación actual:	Existen dos tramos de la vía Ambato-Pasa con afectación por lo que la vía de segundo orden continúa parcialmente habilitada, así como una base de un puente vehicular fracturada, se vieron afectados cultivos de hortalizas y frutas.
Afectaciones:	- 3.5 hectáreas de cultivos afectadas - 2 tramos de vía afectados con la mesa comprometida - 2 viviendas en riesgo de colapso estructural

Reporte de monitoreo de amenazas y eventos peligrosos - No. 0378

Fecha y Hora de actualización: viernes, 08 de julio de 2022 - 09:21:44 / Página 7 de 18

	- 2 familias alojadas con familiares acogientes (4 personas) - 1 puente vehicular con la base afectada (fracturada) - 1 tubería de agua de captación rota (solventado)
Acciones de respuesta:	GAD Cantonal Ambato realizó levantamiento de información y por medio de sus departamentos se encuentra brindando atención integral al evento.
Fuentes de información:	UGR/SNGRE Unidad de Monitoreo Tungurahua.

Aluvión



Localización:	Tungurahua / Santiago de Pillaro / San Miguelito / Pisque, Siete Chorros, Quillán La Planta, vía Pisque - Quillán.
Antecedentes:	El 04/07/2022 a causa de las lluvias se produjo el desbordamiento de un canal de riego ocasionando un aluvión que afecta parcialmente la vía de tercer orden y varias piscinas de crianza de truchas.
Situación actual:	Al momento la vía de tercer orden se encuentra parcialmente habilitada en el sector de Siete Chorros, en el que se evidenció 20 metros de pérdida de la mesa de la vía.
Afectaciones:	- 15 metros aproximadamente de vía afectada. - 20 metros de pérdida de mesa de la vía. - 3 familias afectadas (piscinas de truchas). - 3300 truchas muertas.
Acciones de respuesta:	Obras Públicas del GAD Cantonal concluyó los trabajos de limpieza de la vía en el tramo El Pisque - Quillán. SNGRE monitorea el evento y coordinó con el GAD Provincial su intervención en Siete Chorros. UGR realizó el levantamiento de informe técnico.
Fuentes de información:	UGR GAD Pillaro / SNGRE Umeva de Monitoreo Chimborazo

ZONA 6

Aluvión



Localización:	Cañar/Azogues/Rivera/ Libertad, Zhoray, Colepato, Huigra, Matrama, Mazar.
Antecedentes:	El 04/07/2022 a causa de las lluvias se suscitó un aluvión que afecta totalmente la vía de tercer orden, bloqueando el ingreso a la comunidad La Libertad, adicional, se reportan deslizamientos en la vía de tercer orden que conduce a las comunidades de Zhoray, Colepato, Huigra, Matrama, Mazar.
Situación actual:	GAD Provincial se encuentra realizando labores de limpieza en la vía de tercer orden; en la que se ha logrado habilitar los ingresos a Colepato y Zhoray, adicional, cabe mencionar que la vía se encuentra cerrada en el resto de sectores.
Afectaciones:	- 1 persona fallecida -100 metros de vía afectada aproximadamente.
Acciones de respuesta:	GAD Provincial realiza trabajos en la vía..
Fuentes de información:	Cuerpo de Bomberos/PPNN/Junta Parroquial Rivera/SNGRE Unidad de Monitoreo Azuay-Cañar

Inundación



Localización:	Azuay/Gualaceo/Gualaceo/Los Alisos, Ignacio Jaramillo, Granadillas, Los Nogales
Antecedentes:	El 03/07/2022 a causa de las lluvias suscitadas se reportó el desbordamiento del río San Francisco provocando el ingreso de agua hacia los márgenes del río y la vía de segundo orden (vía habilitada). Para atención al evento se mantienen activas las MTT, GT2 y GT3
Situación actual:	El servicio de agua potable se ha reestablecido en el cantón por completo.
Afectaciones:	-17 viviendas afectadas -1 Escuela afectada -20000 (personas afectadas por desabastecimiento de agua) -2 bienes públicos afectados (captaciones de agua)
Acciones de respuesta:	Obras Públicas del GAD Cantonal realizó trabajos en las captaciones de agua para reestablecer el servicio de agua potable en el cantón.

Reporte de monitoreo de amenazas y eventos peligrosos - No. 0378

Fecha y Hora de actualización: viernes, 08 de julio de 2022 - 09:21:44 / Página 8 de 18

Fuentes de información: UGR Gualaceo/C. B. Gualaceo/SNGRE Unidad de Monitoreo Azuay-Cañar

ZONA 7



Inundación

Localización:	Zamora Chinchipe/Zamora/Cumbaratza/Chamico
Antecedentes:	Producto de las lluvias presentadas el 04/07/2022, se produjo el desbordamiento del río Zamora provocando la inundación en varias viviendas en el sector.
Situación actual:	Continúa la implementación del alojamiento temporal ubicado en la cancha cubierta del sector Chamico Se mantienen en el alojamiento temporal (18 familias conformadas por 40 integrantes)
Afectaciones:	- 29 familias (236 personas afectadas) - 29 viviendas afectadas
Acciones de respuesta:	Personal Técnico del SNGRE CZ7 realizó la entrega de asistencia humanitaria a las personas afectadas y se continúa realizando el levantamiento de información FFAA se encuentra prestando apoyo a la limpieza de lodo en las viviendas afectadas
Fuentes de información:	SNGRE Unidad de Monitoreo Loja-Zamora Chinchipe /CB Zamora/GAD Parroquial de Cumbaratza

ZONA 9



Socavamiento

Localización:	Pichincha/Quito/ Conocoto / Monserrat, calles Juan Bautista Aguirre y Juan Hernando Dávila
Antecedentes:	Por lluvias el 12/06/2022 se suscitó un socavamiento en la base de un talud, que ocasionó la rotura de una tubería de alcantarillado y la formación de un foramen de gran tamaño en una vía de tercer orden que afecta en el ingreso peatonal - vehicular al conjunto habitacional Vida Nueva II. 18/06/2022.
Situación actual:	Hoy 07/07/2022 moradores del lugar informan que los trabajos de reparación continúan en el sitio, pero debido a los mismos existe fisuras en la parte baja del conjunto habitacional y en las paredes del cerramiento.
Afectaciones:	- 1 bien privado afectado (conjunto habitacional) - 1 bien público (Tubería de agua potable y alcantarillado)
Acciones de respuesta:	EPMAPS realizará un apuntalamiento emergente para determinar la causa que continúa originando estos problemas de inestabilidad en las estructuras. Se realizará nuevamente una inspección técnica del lugar por parte de la Dirección Metropolitana de Gestión de Riesgos del DMQ
Fuentes de información:	EPMAPS/COEM-DMQ/ SNGRE Unidad de Monitoreo Pichincha



Deslizamiento

Localización:	Pichincha / Quito / Calderón (Carapungo) / Quebrada Carretas, barrio Puertas del sol.
Antecedentes:	Por erosión hídrica y eólica así como causas antrópicas como el inadecuado trato de los desechos y escombros se produjo un deslizamiento en el margen izquierdo del río Monjas, se reportaron 15 sitios críticos, aproximadamente 96 viviendas en riesgo y 4 viviendas con daños irreparables (fisuras en pisos / paredes, grietas en mampostería) ya que fueron construidas sin normas técnicas de las cuales se les catalogó a 2 como muy alto riesgo no mitigable que se mantienen en sus viviendas por decisión propia hasta completar procesos administrativos y se puedan movilizar a otro lugar, las otras 2 viviendas fueron catalogadas como ubicadas en alto riesgo mitigable sin necesidad de desocupar los inmuebles ya que están incluidos en la franja de atención con trabajos de mitigación. Se estima intervenir el sector hasta el 2026.

Reporte de monitoreo de amenazas y eventos peligrosos - No. 0378

Fecha y Hora de actualización: viernes, 08 de julio de 2022 - 09:21:44 / Página 9 de 18

Situación actual:	Se realizaron pruebas técnicas para verificar el estado del agua de descargas a la quebrada Carretas para analizar posible contaminación al cuerpo de agua que recorre este sector
Afectaciones:	- 4 viviendas afectadas - 6 familias afectadas - 22 personas afectadas
Acciones de respuesta:	Agencia Metropolitana de Control y Secretaria de Medio Ambiente del Municipio de Quito recolectaron muestras y pruebas técnicas para verificar el estado del agua, para comparar con los niveles de la normativa ambiental vigente y elaborar sanciones si fuera el caso; estas actividades son parte de acciones en los puntos críticos identificados en la cuenca baja del río Monjas.
Fuentes de información:	GAD Cantonal Agencia Metropolitana de Control / SNGRE Unidad de Monitoreo Pichincha

2. Monitoreo de estado de vías afectadas por eventos peligrosos

VÍAS DE PRIMER ORDEN:

08 vías de primer orden cerradas

No.	Provincia	Cantón	Parroquia	Sector/Vía	Evento Peligroso	Afectación (metros lineales)	Fecha del evento	Vías alternas
1								
2	Loja	Loja	Carigán	Zenén, vía Loja-Cuenca [E45]	DESLIZAMIENTO	40	05/07/2022	Ninguna
3	Sucumbios	La Bonita	La Bonita	Sector la Barquilla hasta la Bonita.	DESLIZAMIENTO	--	04/07/2022	Ninguna
4	Morona Santiago	Limón Indanza	Yunganza (cabecera en el Rosario)	Vía Bella Unión-Limón [E45], El Rosario	DESLIZAMIENTO	----	25/06/2022	Ninguna
5	Sucumbios	La Bonita	Santa Bárbara	Comunidad la Fama	DESLIZAMIENTO		26/06/2022	Ninguna
6	Pichincha	Rumiñahui	Sangolquí	Selva Alegre, Av. Gral. Rumiñahui [E35] a la altura del club Naval	SOCAVAMIENTO	60	17/02/2022	Ninguna
7	Pichincha	Rumiñahui	Sangolqui	E-35 y Calle Viejo Roble	INUNDACIÓN	50	11/02/2022	Ninguna
8	Napo	El Chaco	Gonzalo Díaz De Pineda (El Bombón)	San Rafael, Piedra Fina, San Luis, San Carlos, Vía Y de Baeza-Lago Agrio [E45]	SOCAVAMIENTO	875	02/02/2020	Lago Agrio - Coca - Y de Narupa - Tena - Ambato - Quito

54 vías de primer orden parcialmente habilitadas

No.	Provincia	Cantón	Parroquia	Sector/Vía	Evento Peligroso	Afectación (metros lineales)	Fecha del evento	Vías alternas
	Loja	Loja	Punzara	Capulí- Dos Puentes , vía a Malacatos	DESLIZAMIENTO	20	07/07/2022	Ninguna
1	Morona Santiago	Morona	Macas, cabecera cantonal y capital provincial	Vía Macas-Puyo [E45], tramo puente sobre el río Copueno-puente sobre el río Upano	SOCAVAMIENTO	20	05/07/2022	Ninguna
2	Napo	Quijos	Cosanga	Vinillos, vía Y de Baeza - Y de Narupa [E20- E45]	DESLIZAMIENTO	--	04/07/2022	Ninguna
3	Zamora Chinchipe	Palanda	Palanda	Agua Dulce, vía Palanda -Zumba [E682]	DESLIZAMIENTO	20	04/07/2022	Ninguna
4	Loja	Loja	Santiago	Varios sectores (Sayo-Manzano) vía Zenén - San Lucas [E35]	DESLIZAMIENTO	20	04/07/2022	Ninguna
5	Orellana	Loreto	San Vicente Huaticochoa	Límite provincial Napo, Orellana Paso Hueco, vía Loreto - Y de Narupa [E20- E45A]	DESLIZAMIENTO	---	03/07/2022	Ninguna
6	Napo	Tena	Chonta Punta	Comunidad Unión Lojana, vía la Belleza	DESLIZAMIENTO	--	24/06/2022	Ninguna
7	Napo	Quijos	Cuyuja	San Víctor, Maspa, vía Y de Baeza - Papallacta [E20]	DESLIZAMIENTO	--	24/06/2022	Ninguna

Reporte de monitoreo de amenazas y eventos peligrosos - No. 0378

Fecha y Hora de actualización: viernes, 08 de julio de 2022 - 09:21:44 / Página 10 de 18

No.	Provincia	Cantón	Parroquia	Sector/Vía	Evento Peligroso	Afectación (metros lineales)	Fecha del evento	Vías alternas
	Loja	Loja	Punzara	Capulí- Dos Puentes , vía a Malacatos	DESLIZAMIENTO	20	07/07/2022	Ninguna
8	Imbabura	Otavallo	San José de Quichinche	San Juan de Inguincho, km 26.5 - [E29]- Vía Otavallo Selva Alegre	DESLIZAMIENTO	30	18/06/2022	Ninguna
9	Pichincha	Quito	Calacali	km 32 de la vía Mitad del Mundo-Río Blanco (E-28)	DESLIZAMIENTO	--	19/06/2022	Ninguna
10	Orellana	Francisco de Orellana	Dayuma	Vía Coca - Tiguino km 52	DESLIZAMIENTO	--	11/06/2022	Ninguna
11	Morona Santiago	Sucúa	Asunción	Sector paso Carreño [E45]	SOCAVAMIENTO	5	18/05/2022	Ninguna
12	Napo	Tena	Tena	Tereré, Puente sobre el río Tena, vía Perimetral [E45]	DESLIZAMIENTO	--	12/05/2022	Ninguna
13	Azuay	Oña	Susudel	Km 62+500, vía Cumbe - La Jarata - Oña [E35]	DESLIZAMIENTO	--	25/04/2022	Ninguna
14	Bolívar	San Miguel	Bilován	Guapuloma, vía Bilován - Las Guardias.	DESLIZAMIENTO	8	03/04/2022	Ninguna
15	El Oro	Machala	El Cambio	El Cambio, vía Machala - El Guabo [E-25]	SOCAVAMIENTO	--	01/04/2022	Ninguna
16	Loja	Chaguarpamba	Santa Rufina	Río Pindo, vía a la Costa [E50]	DESLIZAMIENTO	30	01/04/2022	Ninguna
17	Loja	Paltas	Catacocha	Catacocha, vía Catacocha a San Antonio (entrada a El Sauce) [E35]	SOCAVAMIENTO	--	31/03/2022	Ninguna
18	Loja	Célica	Célica	Mullunumá, vía Célica El Empalme [E68]	DESLIZAMIENTO	20	30/03/2022	Ninguna
19	Loja	Loja	Yangana	Suro, vía Yangana-Vilcabamba[E35]	DESLIZAMIENTO	40	30/03/2022	hasta el cantón Zumba por (La Elvira, Comunidades y Mazanamaca)
20	Manabí	Olmedo	Olmedo	Olmedo, vía Olmedo - Santa Ana Sector Travesía	SOCAVAMIENTO	--	29/03/2022	Ninguna
21	Pichincha	Mejía	Manuel Cornejo Astorga (Tandapi)	Km 70 +860, vía Alóag - Unión del Toachi, [E20]	SOCAVAMIENTO	---	26/03/2022	Ninguna
22	Loja	Calvas	Utuaña	Utuaña, vía Cariamanga-Macará[E69]	DESLIZAMIENTO	--	12/03/2022	Ninguna
23	Azuay	Pucará	Pucará	km 23-Deuta, Vía Minas-Tablón-Pucará	DESLIZAMIENTO	100	09/03/2022	Ninguna
24	Bolívar	Guaranda	Guanujo	varios sectores, Agua Blanca - La Piedra - Atandahua - Capilluco, Tambo Real, Km 19, vía Guanujo-Echeandia [E494]	DESLIZAMIENTO	300	07/03/2022	Guaranda-Balsapamba-La Esmeralda-Caluma.
25	Loja	Calvas	Colaisaca	Asanuma, vía Cariamanga-Sozoranga[E69]	DESLIZAMIENTO	0	07/03/2022	Ninguna
26	Azuay	Girón	Girón	km 39+500, vía Cuenca-Girón-Pasaje [E-59]	HUNDIMIENTO	80	04/03/2022	Ninguna
27	Azuay	Cuenca	Molleturo	Km 66, vía Cuenca-Molleturo-Naranjal [E-582]	DESLIZAMIENTO	60	26/02/2022	Ninguna
28	Pichincha	Mejía	Manuel Cornejo A.	km 38 + 600, vía Alóag - Unión del Toachi [E20]	HUNDIMIENTO	0	25/02/2022	Ninguna
29	Imbabura	Ibarra	Carolina	San Pedro km 101-Rocafuerte, vía Salinas Lita E10	DESLIZAMIENTO	30	20/02/2022	Ninguna
30	Esmeraldas	Quinindé	Rosa zarate	Km 68 Los Vergeles, vía Esmeraldas - Quinindé [E20]	HUNDIMIENTO	40	08/02/2022	Ninguna
31	Imbabura	Ibarra	Carolina	San Pedro, vía Salinas Lita E10	DESLIZAMIENTO	40	03/02/2022	Ninguna
32	Cotopaxi	Pujilí	Tingo	El Palmar, Tilipulo, Saraguasi, San José de Tilipulo, California, La Esperanza.	INUNDACIÓN	0	31/01/2022	Ninguna
33	Cotopaxi	Pujilí	Tingo	Siete Ríos, El Estado y Macuchi.	INUNDACIÓN	35	30/01/2022	Ninguna

Reporte de monitoreo de amenazas y eventos peligrosos - No. 0378

Fecha y Hora de actualización: viernes, 08 de julio de 2022 - 09:21:44 / Página 11 de 18

No.	Provincia	Cantón	Parroquia	Sector/Vía	Evento Peligroso	Afectación (metros lineales)	Fecha del evento	Vías alternas
	Loja	Loja	Punzara	Capulí- Dos Puentes , vía a Malacatos	DESLIZAMIENTO	20	07/07/2022	Ninguna
34	Cotopaxi	Pujilí	Tingo	Negrillo Km 100, vía Latacunga - La Maná [E-30]	INUNDACIÓN	40	30/01/2022	Ninguna
35	Cotopaxi	Pujilí	Pilaló	Caserío Pilaló, Tinieblas, Km 94, vía Pujilí - La Mana [E30].	DESLIZAMIENTO	2000	29/01/2022	Ninguna
36	Imbabura	Ibarra	Carolina	San Jerónimo; vía Salinas - Lita [E 10]	DESLIZAMIENTO	225	22/12/2021	1.- Ruta desde la E10 Guallupe - San Juan de Lachas (Carchi) - por la E 182 Gualchan - Chical - Maldonado - Tulcán - Ibarra 2.- Para vehículos livianos, E10 desde San Jerónimo - Buenos Aires - Cahuasqui - Tumbabiro.
37	Napo	Archidona	Hatun Sumaku	10 de Agosto, vía Loreto - Tena [E45A-E20]	DESLIZAMIENTO	80	17/12/2021	Vía Chontapunta-La Belleza
38	Napo	El Chaco	Sardinas	Quebrada Macanas, vía Y de Baeza-Lago Agrío [E45]	SOCAVAMIENTO	50	14/12/2021	Ninguna
39	Cañar	Cañar	Ingapirca	Vía El tambo - Ingapirca - Honorato Vásquez km 8+100, km 15.	DESLIZAMIENTO	100	24/11/2021	Ninguna
40	Napo	Tena	Chontapunta	Rayayacu, vía Chontapunta - La Belleza [E436]	COLAPSO ESTRUCTURAL	0	17/11/2021	Vía de tercer orden Humuyacu-Yuralpa Derecho-Wachayacu.
41	Tungurahua	San Pedro De Pelileo	Pelileo	La Hamaca, vía Pelileo - Baños [E30]	SOCAVAMIENTO		16/10/2021	Ninguna
42	Napo	Quijos	Cuyuja	Flor del Bosque, Quebrada Rio Negro, Jatuntinahua, Molana, El Laurel, vía Y de Baeza -Papallacta [E20]	DESLIZAMIENTO	200	19/07/2021	Ninguna
43	Morona Santiago	Santiago	Copal	Nuevos Horizontes, vía Méndez-Guarumales [E40].	DESLIZAMIENTO	100	01/07/2021	Ninguna
44	Morona Santiago	Gualaquiza	Gualaquiza	Sector Tucumbatza, vía Gualaquiza-San Juan Bosco [E45] (Primer Orden).	HUNDIMIENTO	50	30/06/2021	Ninguna
45	Orellana	Francisco de Orellana	El Dorado	Km 21 y km 28, vía el Coca - Dayuma [E45A]	HUNDIMIENTO	150	19/06/2021	Ninguna
46	Morona Santiago	Morona	Macas, cabecera cantonal y capital provincial	Vía Macas-Puyo [E45], tramo puente sobre el río Copueno-puente sobre el río Upano	SOCAVAMIENTO	180	16/05/2021	Ninguna
47	Azuay	Cuenca	Molleturo	km. 101, vía Cuenca-Molleturo-Naranjal [E-582]	SOCAVAMIENTO	12	14/03/2021	Ninguna
48	Esmeraldas	Esmeraldas	5 De Agosto	El Cabezón (desvío Tachina)	SOCAVAMIENTO	150	10/03/2021	Ninguna
49	Orellana	La Joya De Los Sachas	San Sebastián del Coca	Toyuca, Sardinas, Sebastian del Coca, vía La Joya de los Sachas - El Coca [E45A]	SOCAVAMIENTO	0	08/02/2021	Ninguna
50	Morona Santiago	Tiwintza	Santiago, cabecera cantonal	Yapapas, vía Entronque a Santiago de Méndez - Santiago [E40]	SOCAVAMIENTO	50	21/08/2020	Ninguna
51	Morona Santiago	Morona	Macas, cabecera cantonal y capital provincial	Puente sobre el río Upano, vía Macas-Puyo-[E45]	SOCAVAMIENTO	57	21/06/2020	Ninguna
52	Morona Santiago	Tiwintza	Santiago, cabecera cantonal	Palomino km 68, vía Santiago-San José de Morona [E40]	DESLIZAMIENTO	70	16/05/2020	Ninguna
53	Morona Santiago	Tiwintza	Santiago, cabecera cantonal	Km 75, Yapapas, vía Entronque a Santiago de Méndez - Santiago [E40]	DESLIZAMIENTO	70	16/05/2020	Ninguna

Reporte de monitoreo de amenazas y eventos peligrosos - No. 0378

Fecha y Hora de actualización: viernes, 08 de julio de 2022 - 09:21:44 / Página 12 de 18

No.	Provincia	Cantón	Parroquia	Sector/Vía	Evento Peligroso	Afectación (metros lineales)	Fecha del evento	Vías alternas
	Loja	Loja	Punzara	Capulí- Dos Puentes , vía a Malacatos	DESLIZAMIENTO	20	07/07/2022	Ninguna
54	Morona Santiago	Tiwintza	San José de Morona	Shaime, vía Santiago-San José de Morona [E40]	COLAPSO ESTRUCTURAL	170	13/05/2020	Ninguna

VÍAS DE SEGUNDO ORDEN:

17 vías de segundo orden cerradas

No.	Provincia	Cantón	Parroquia	Sector/Vía	Evento Peligroso	Afectación (metros lineales)	Fecha del evento	Vías alternas
1	Morona Santiago	Morona	Zuñá (Zuñac)	Sector Km 76+200, vía Macas-Riobamba [E46]	DESLIZAMIENTO	--	25/06/2022	Ninguna
2	Morona Santiago	Limón Indanza	Yunganza (cabecera en el Rosario)	Sector El Rosario, vía Bella Unión-Limón [E45]	DESLIZAMIENTO	--	25/06/2022	Ninguna
3	Morona Santiago	Gualaquiza	Chigüinda	Sector Granadillas, vía Sig-Sig-Chigüinda-Gualaquiza [E594]	DESLIZAMIENTO	70	25/06/2022	Ninguna
4	Chimborazo	Colta	Juan de Velasco	El Tablón, vía Juan de Velasco - Pallatanga [E487].	DESLIZAMIENTO	--	14/06/2022	Ninguna
5	Cañar	Biblián	Nazón	Ayapamba	SOCAVAMIENTO	40	07/06/2022	Ninguna
6	Pichincha	Quito	La Ecuatoriana	Barrio Manuelita Sáenz - calle 5 y Pasaje 24	ALUVIÓN	--	06/06/2022	Ninguna
7	Cañar	El Tambo	El Tambo	San Francisco de Cuchocorral, Solitario, Panamericana Norte, Girasoles	DESLIZAMIENTO	--	04/06/2022	Ninguna
8	El Oro	Zaruma	Malvas	Botoneros, Vía Malvas - Arcapamba [E585]	HUNDIMIENTO	100	21/04/2022	Ninguna
9	Zamora Chinchipe	Zamora	Timbara	Barrio Numbani, vía a Romerillos.	COLAPSO ESTRUCTURAL	--	01/04/2022	Ninguna
10	Napo	Tena	Chonta Punta	Vía Comunidad Cano Yacu	DESLIZAMIENTO	--	15/03/2022	Ninguna
11	Chimborazo	Alausí	Sibambe	Pepinales, vía Alausí - Huigra [E-47]	SOCAVAMIENTO	--	9/03/2022	Ninguna
12	Pichincha	Quito	Conocoto	Calles Hermano Miguel y Panzaleo, cruce de vías.	SOCAVAMIENTO	30	28/02/2022	Ninguna
13	Loja	Loja	Sucre	Parque Eólico, vía antigua a Catamayo [E35]	DESLIZAMIENTO	0	29/01/2022	Ninguna
14	Azuay	Nabón	Nabón, cabecera cantonal	Rosas, Bellavista, Tamboloma, Chunazana.	DESLIZAMIENTO	100	14/03/2021	Ninguna
15	Imbabura	Pimampiro	Pimampiro, Cabecera Cantonal	San José de Aloburo	DESLIZAMIENTO	500	09/11/2021	Vía Mariano Acosta
16	Guayas	Colimes	Colimes, Cabecera Cantonal	Av. Principal entrada de Colimes	COLAPSO ESTRUCTURAL	130,5	23/04/2020	Palestina - San Jacinto- Colimes
17	Morona Santiago	Limón Indanza	Yunganza (cabecera en el Rosario)	Sector El Rosario, vía Bella Unión-Limón [E45]	DESLIZAMIENTO	--	25/06/2022	Ninguna

40 vías de segundo orden parcialmente habilitadas

No.	Provincia	Cantón	Parroquia	Sector/Vía	Evento Peligroso	Afectación (metros lineales)	Fecha del evento	Vías alternas
1	Loja	Loja	Valle	Varios sectores, vía antigua a Cuenca [E35]	DESLIZAMIENTO	--	06/07/2022	Ninguna
2	Tungurahua	Ambato	Pasa	Aguaján, vía Ambato-Pasa.	INUNDACIÓN	--	04/07/2022	Ninguna

Reporte de monitoreo de amenazas y eventos peligrosos - No. 0378

Fecha y Hora de actualización: viernes, 08 de julio de 2022 - 09:21:44 / Página 13 de 18

No.	Provincia	Cantón	Parroquia	Sector/Vía	Evento Peligroso	Afectación (metros lineales)	Fecha del evento	Vías alternas
3	Morona Santiago	Morona	Macas, cabecera cantonal y capital provincial	Vía Macas-Riobamba [E46], Kilómetro 76+200	DESLIZAMIENTO	75	04/07/2022	Ninguna
4	Morona Santiago	Gualaquiza	El Rosario	Sector el Aguacate-Boliche	DESLIZAMIENTO	40	04/07/2022	Ninguna
5	Morona Santiago	Limón Indanza	General Leonidas Plaza Gutiérrez (Limón), cabecera cantonal	Arenillas, vía Gualaceo-Plan de Milagro	DESLIZAMIENTO	60	03/07/2022	Ninguna
6	Tungurahua	Pelileo	Cotaló	Cotaló, vía Pelileo - Riobamba [E 490]	DESLIZAMIENTO	---	03/07/2022	Ninguna
7	El Oro	Piñas	Saracay	Platanillo, Vía Saracay - Piñas [E-585]	SOCAVAMIENTO	8	28/06/2022	Ninguna
8	Pichincha	Quito	Centro Histórico	Sector - El Panecillo - Calles Melchor de Aymerich S4F.	DESLIZAMIENTO	---	07/06/2022	Ninguna
9	Morona Santiago	Gualaquiza	Chigüinda	Sector Churuco, vía Gualaquiza-Chigüinda-Sigsig [E594].	SOCAVAMIENTO	10	06/06/2022	Ninguna
10	Morona Santiago	Morona	Zuña (Zuñac)	m 67, vía Macas-Riobamba [E46]	DESLIZAMIENTO	100	17/05/2022	Ninguna
11	Pichincha	Quito	San Antonio	Monjas y Chaguar	COLAPSO ESTRUCTURAL	--	07/05/2022	Ninguna
12	Cotopaxi	La Maná	Pucayacu	San Ramón, San Ramón - La Chala.	ALUVIÓN	5000	27/04/2022	Ninguna
13	Cañar	Biblián	Jerusalén	Puente Dávila	SOCAVAMIENTO	40	18/04/2022	Ninguna
14	Cañar	Azogues	Azogues	Puente San José	INUNDACIÓN	60	20/04/2022	Ninguna
15	Pichincha	Mejía	Tambillo	Sector El Murco - Pasando la escuela Carlos Freire Larrea.	INUNDACIÓN	--	11/04/2022	Ninguna
16	El Oro	Atahualpa	San Juan de Cerro Azul	Cerro Azul, vía Cerro Azul - Paccha [E-585]	DESLIZAMIENTO	50	09/04/2022	Ninguna
17	El Oro	Atahualpa	Paccha	Cristal - vía Paccha - Zaruma [E35]	DESLIZAMIENTO	20	07/04/2022	Ninguna
18	El Oro	Zaruma	Malvas	Malvas, vía Malvas - Zaruma [E-585]	DESLIZAMIENTO	50	02/04/2022	Ninguna
19	El Oro	Atahualpa	San Juan de Cerro Azul	Cerro Azul, vía Cerro Azul - Paccha [E-585]	DESLIZAMIENTO	20	01/04/2022	Ninguna
20	Morona Santiago	Morona	Alshi (cabecera en 9 de Octubre)	km 15, vía Riobamba-Macas	DESLIZAMIENTO	30	19/03/2022	Ninguna
21	El Oro	Zaruma	Malvas	Malvas, Vía Malvas - Arcapamba [E-585]	DESLIZAMIENTO	37	05/03/2022	Ninguna
22	Napo	Archidona	Cotundo	Puente de Jondachi, vía Y de Narupa - Tena[E45]	DESLIZAMIENTO	--	14/03/2022	Ninguna
23	Orellana	Francisco de Orellana	La Belleza	vía Jaguar 2 - Cacique Jumandy	DESLIZAMIENTO	--	14/03/2022	Ninguna
24	El Oro	Piñas	Moromoro	Buenaventura, Vía Piñas - Zaracay [E-585]	DESLIZAMIENTO	20	13/03/2022	Ninguna
25	Azuay	Girón	Girón	Bellavista vía Girón Santa Teresita	COLPADO ESTRUCTURAL	20	06/03/2022	Ninguna
26	El Oro	Piñas	Piñas / La matriz	La Garganta, vía Piñas - Zaracay [E-585]	DESLIZAMIENTO	30	06/03/2022	Ninguna
27	Bolívar	Guaranda	Salinas	Apahua, vía Guaranda - Salinas	DESLIZAMIENTO	---	04/03/2022	Ninguna
28	El Oro	Zaruma	Malvas	KM 75, VIA MALVAS - ZARUMA [E-585]	DESLIZAMIENTO	20	03/03/2022	Ninguna
29	Chimborazo	Alausí	Huigra	Pagma, vía Huigra - El Triunfo [E-47]	DESLIZAMIENTO	500	02/03/2022	Ninguna
30	Cotopaxi	Latacunga	Toacaso	San Francisco vía Sigchos -Latacunga	DESLIZAMIENTO	300	02/03/2022	Ninguna
31	Bolívar	San Miguel	San Vicente de Pusir	vía San Vicente - Ungubi	DESLIZAMIENTO	15	01/03/2022	Ninguna
32	Bolívar	Guaranda	Guanujo	Chaquisca, vía Guanujo-Las Cochas	DESLIZAMIENTO	30	09/11/2021	sector de Negroyacu o barrio Mantilla

Reporte de monitoreo de amenazas y eventos peligrosos - No. 0378

Fecha y Hora de actualización: viernes, 08 de julio de 2022 - 09:21:44 / Página 14 de 18

No.	Provincia	Cantón	Parroquia	Sector/Vía	Evento Peligroso	Afectación (metros lineales)	Fecha del evento	Vías alternas
33	Zamora Chinchipe	Zamora	Cumbaratza	Tunantza Alto, vía Timbara Bajo - Timbara Alto	COLAPSO ESTRUCTURAL	---	15/10/2021	Ninguna
34	Morona Santiago	Morona	Alshi (cabecera en 9 de Octubre)	Puente Salado Grande, vía Macas-Riobamba-tramo 9 de Octubre-Cebadas [E46].	DESLIZAMIENTO	60	20/07/2021	Ninguna
35	Orellana	Francisco de Orellana	San José de Guayusa	15 km, vía a la Comunidad Sardinas.	SOCAVAMIENTO	80	20/07/2021	Ninguna
36	Tungurahua	Patate	Patate, cabecera cantonal	Puñapí, vía Puñapí - Baños.	DESLIZAMIENTO	---	19/06/2021	Ninguna
37	Morona Santiago	Morona	Alshi (cabecera en 9 de Octubre)	Km 78, vía Macas-Riobamba E46]	DESLIZAMIENTO	60	12/06/2021	Ninguna
38	Morona Santiago	Limón Indanza	General Leonidas Plaza Gutiérrez (Limón), cabecera cantonal	Cerro Bosco, vía Gualaceo-Limón (Segundo Orden).	DESLIZAMIENTO	50	16/05/2021	Ninguna
39	Chimborazo	Guano	Guanando	Km 35, vía Cahuaji - Pillate - Cotaló [E-304].	DESLIZAMIENTO	20	28/04/2021	Riobamba - Mocha - Baños
40	Morona Santiago	Gualaquiza	El Rosario	El Aguacate, vía Sig-Sig-Chiguinda-Gualaquiza [E594]	DESLIZAMIENTO	50	23/09/2020	Ninguna

VÍAS DE TERCER ORDEN:

34 vías de tercer orden cerradas

No.	Provincia	Cantón	Parroquia	Sector/Vía	Evento Peligroso	Afectación (metros lineales)	Fecha del evento	Vías alternas
1	Morona Santiago	Gualaquiza	San Miguel de Cuyes	Vía a San Miguel de Cuyes	SOCAVAMIENTO	20	05/07/2022	Ninguna
2	Cañar	Azogues	Rivera	Libertad, Zhoray, Colepato, Huigra, Matrama, Mazar.	ALUVION	100	04/07/2022	Ninguna
3	Carchi	Bolívar	Monte Olivo	Monte Olivo, vía Bolívar - Monte Olivo	ALUVION	50	04/07/2022	Ninguna
4	Azuay	Paute	Dug-Dug	Huachi-Lazul.	DESLIZAMIENTO	60	04/07/2022	Ninguna
5	Tungurahua	Patate	Patate, Cabecera Cantonal	Caserío Puñapí	DESLIZAMIENTO	---	04/07/2022	Ninguna
6	Tungurahua	Quero	Quero	San Antonio de Hipolonguito, vía Quero - San Antonio.	SOCAVAMIENTO	--	26/06/2022	Ninguna
7	Tungurahua	Santiago de Pillaro	Baquerizo Moreno	Plazuela, vía Plazuela - Baquerizo Moreno	ALUVION	500	24/06/2022.	Ninguna
8	Pastaza	Arajuno	Arajuno	Amarococha, vía Puyo - Vilano.	SOCAVAMIENTO	--	24/06/2022.	Ninguna
9	Pichincha	Quito	Conocoto	Montserrat, calles Juan Bautista Aguirre y Juan Hernando Dávila	SOCAVAMIENTO	--	12/06/2022	Ninguna
10	Pichincha	Quito	Conocoto	Calle Luis Tamayo y Princesa Toa	DESLIZAMIENTO	--	05/06/2022	Ninguna
11	Pichincha	Mejía	Tambillo	Ushco, vía Tambillo - Panamericana Sur.	INUNDACION	20	10/04/2022	Ninguna
12	El Oro	Las Lajas	El Paraiso	Villa Seca, vía Las Lajas - Marcabellí	SOCAVAMIENTO	-	31/03/2022	Ninguna
14	Loja	Loja	El Valle	Varios sectores	INUNDACIÓN	--	15/03/2022	Ninguna
15	El Oro	Pasaje	Uzhcurrumi	Porotillo, vía Pasaje - Chilla	SOCAVAMIENTO	20	14/03/2022	Ninguna
16	Los Ríos	Babahoyo	La Unión	Los Beldacos	INUNDACIÓN	100	14/03/2022	Ninguna
17	Cotopaxi	Sigchos	Insilivi	Guangomalag.	DESLIZAMIENTO	--	14/03/2022	Ninguna
18	El Oro	Pasaje	Uzhcurrumi	Uzhcurrumi, vía Uzhcurrumi - Chillayacu	DESLIZAMIENTO	15	13/03/2022	Ninguna
19	El Oro	Zaruma	Abañin	Sumo Bajo, vía Abañin - Uzhcurrumi	DESLIZAMIENTO	20	13/03/2022	Ninguna
20	Tungurahua	Ambato	Atocha Ficoa	Atocha Ficoa/ 100 metros de la salida del parque, vía Atocha - Laquigo.	DESLIZAMIENTO	---	27/02/2022	Ninguna

Reporte de monitoreo de amenazas y eventos peligrosos - No. 0378

Fecha y Hora de actualización: viernes, 08 de julio de 2022 - 09:21:44 / Página 15 de 18

No.	Provincia	Cantón	Parroquia	Sector/Vía	Evento Peligroso	Afectación (metros lineales)	Fecha del evento	Vías alternas
21	Pichincha	Mejía	Manuel Cornejo Astorga (Tandapi)	Vía de ingreso a las Comunidades Peñas Blancas, El Paraíso, El Mirador y San Francisco.	DESLIZAMIENTO	140	08/02/2022	Ninguna
22	El Oro	Pasaje	Progreso	Soledad Comuna	ALUVIÓN	---	08/02/2022	Ninguna
23	Imbabura	Ibarra	Lita	Río verde Alto, vía Lita - Rioverde Alto	DESLIZAMIENTO	50	18/12/2021	Ninguna
24	El Oro	Zaruma	Zaruma, cabecera cantonal	calles Colon y 10 de Agosto	HUNDIMIENTO	---	15/12/2021	Ninguna
25	Imbabura	San Miguel De Urcuqui	La Merced De Buenos Aires	San José	DESLIZAMIENTO	70	14/12/2021	Ninguna
26	Morona Santiago	Morona	Sinaí	Nueva alianza	INUNDACIÓN	7000	18/05/2021	Ninguna
27	Morona Santiago	Morona	Sinaí	Playas de San Luis, vía Santa María Tunants-Playas de San Luis-Quinta Cooperativa	INUNDACIÓN	3884	02/05/2021	Ninguna
28	Azuay	Cuenca	Nulti	Pasto Romero, vía al centro Parroquial	DESLIZAMIENTO	0	16/04/2021	Ninguna
29	Chimborazo	Chunchi	Chunchi, cabecera cantonal	Armenia, Río Guataxi afluente del río Chanchán	DESLIZAMIENTO	0	12/02/2021	Ninguna
30	Chimborazo	Chunchi	Chunchi, cabecera cantonal	Armenia	DESLIZAMIENTO	0	20/01/2021	Ninguna
31	Chimborazo	Chunchi	Chunchi, cabecera cantonal	Guilliloma - Kullpa - Armenia	HUNDIMIENTO	0	26/12/2020	Ninguna
32	Morona Santiago	Palora	Cumandá (Cab. en Colonia Agrícola Sevilla del Oro)	Puente sobre el río Charuyaku	COLAPSO ESTRUCTURAL	0	23/10/2020	Palora-Puyo-Cumandá
33	Tungurahua	Quero	Quero, cabecera cantonal	San Vicente, vía Quero - Pelileo	SOCAVAMIENTO	0	13/07/2020	Ninguna
34	Tungurahua	Quero	Quero, cabecera cantonal	Quiambe, vía Quero - Rumipamba	SOCAVAMIENTO	0	13/07/2020	Ninguna

39 vías de tercer orden parcialmente habilitadas

No.	Provincia	Cantón	Parroquia	Sector/Vía	Evento Peligroso	Afectación (metros lineales)	Fecha del evento	Vías alternas
1	Pichincha	Rumiñahui	Rumipamba	vía de los volcanes, Sangolquí - Rumipamba	DESLIZAMIENTO	--	06/07/2022	Ninguna
2	Tungurahua	Santiago de Pillaro	San Andrés	Ingreso al complejo recreacional Huapante.	SOCAVAMIENTO	100	05/07/2022	Ninguna
3	Tungurahua	Santiago de Pillaro	San Miguelito	Pisque, Siete Chorros, Quillán La Planta, vía Pisque - Quillán.	ALUVIÓN	35	04/07/2022	Ninguna
4	Tungurahua	Santiago de Pillaro /	San Miguelito	Los Siete Corros, vía Barrio La Escuela - Quillán Alemania.	SOCAVAMIENTO	20	04/07/2022	Ninguna
5	Chimborazo	Riobamba	Pungala	Punihuayco, vía Pungala - Alao.	DESLIZAMIENTO	---	26/06/2022	Ninguna
6	Cotopaxi	La Maná	Pucayacu	San Ramón, San Ramón La Chala.	ALUVIÓN	5000	27/04/2022	Ninguna
7	Chimborazo	Riobamba	San Juan	Comunidad Chimborazo	ALUVIÓN	700	20/04/2022	Ninguna
8	Azuay	Pucará	Pucará	km 16+500, Vía Minas-Tablón-Pucará	DESLIZAMIENTO	50	19/04/2022	Ninguna
9	Chimborazo	Guano	San Isidro de Patulú	Chocaví Central, vía a la comunidad Pulug	ALUVIÓN	10	30/03/2022	Ninguna
10	El Oro	Piñas	Piñas, La Matriz	Florida Alto, vía Kennedy - Piñas Grande	DESLIZAMIENTO	10	22/03/2022	Ninguna
11	Bolívar	Caluma	Caluma	puente de Charquiyacu	DESLIZAMIENTO	180	20/03/202	Ninguna

Reporte de monitoreo de amenazas y eventos peligrosos - No. 0378















Fecha y Hora de actualización: viernes, 08 de julio de 2022 - 09:21:44 / Página 16 de 18

No.	Provincia	Cantón	Parroquia	Sector/Vía	Evento Peligroso	Afectación (metros lineales)	Fecha del evento	Vías alternas
12	Morona Santiago	Gualaquiza	Gualaquiza, cabecera cantonal	La Dolorosa, vía Guayuzal-La Dolorosa	ALUVIÓN	8	19/03/2022	Ninguna
13	El Oro	Zaruma	Abañin	Algodonal, vía Algodonal - Sumo Bajo	SOCAVAMIENT O	10	14/03/2022	Ninguna
14	El Oro	Pasaje	Uzhcurrumi	La Unión, vía Pasaje - Chilla	SOCAVAMIENT O	15	13/03/2022	Ninguna
15	El Oro	Zaruma	Guanazán	Guanazán, vía Uzhcurrumi - Chillayacu	DESLIZAMIENT O	10	13/03/2022	Ninguna
16	El Oro	Piñas	Capiro	Mochata, vía Piñas - Capiro	DESLIZAMIENT O	15	13/03/2022	Ninguna
17	Chimborazo	Guamote	Palmira	Sector de Vishut Km 512, Vía Riobamba - Alausí [E-35].	DESLIZAMIENT O	--	12/03/2022	Ninguna
18	Chimborazo	Pallatanga	Pallatanga	Caserío Pilchipamba el Descanso, vía Jipangoto - Azacoto.	INUNDACIÓN	14	08/03/2022	Ninguna
19	El Oro	Zaruma	Huertas	Quizpe, Vía Quizpe - Muluncay	DESLIZAMIENT O	10	05/03/2022	Ninguna
20	Cotopaxi	Pujilí	Angamarca	Teodasín, vía Angamarca - Zumbahua	DESLIZAMIENT O	100	05/03/2022	Ninguna
21	Cotopaxi	Sigchos	Sigchos, Cabecera Cantonal	Toachi, vía Yaló - Sigchos.	DESLIZAMIENT O	20	04/03/2022	Ninguna
22	Bolívar	San Miguel	Balsapamba	Balsapamba	HUNDIMIENTO	50	02/03/2022	Ninguna
23	El Oro	Portovelo	Portovelo	Buenos Aires	DESLIZAMIENT O	22	03/03/2022	Ninguna
24	Imbabura	Ibarra	Lita	El Arenal; Vía Lita E10	DESLIZAMIENT O	50	06/02/2022	Ninguna
25	El Oro	Portovelo	Portovelo	Pindo, Vía Portovelo - Loja	DESLIZAMIENT O	10	04/02/2022	Ninguna
26	El Oro	Pasaje	Progreso	La Playa	ALUVIÓN	7	31/01/2022	Ninguna
27	Guayas	Salitre (Urbina Jado)	Junquillal	Recinto El Morocho	SOCAVAMIENT O	6	30/01/2022	Ninguna
28	Morona Santiago	Sucúa	Asunción	B barrio la Laguna, vía Sucúa-Asunción	ALUVIÓN	30	22/12/2021	Ninguna
29	Tungurahua	Baños De Agua Santa	Lligua	Capa Rosa, vía Lligua - Baños.	ALUVIÓN	150	22/08/2021	Ninguna
30	Napo	El Chaco	Sardinas	Quebrada Yaucana	ALUVIÓN	---	23/07/2021	Ninguna
31	Napo	El Chaco	Oyacachi	Oyacachi, vía a Jariyacu-Huashahuaicu	DESLIZAMIENT O	---	20/07/2021	Ninguna
32	Morona Santiago	Gualaquiza	Nueva Tarqui	El Candi	HUNDIMIENTO	800	26/05/2021	Ninguna
33	Morona Santiago	San Juan Bosco	Santiago de Pananza	Centro Parroquial de Pananza	HUNDIMIENTO	10	20/05/2021	Ninguna
34	Tungurahua	Patate	Patate, cabecera cantonal	Puñapí, vía alterna Baños - Patate	DESLIZAMIENT O	80	18/05/2021	Ninguna
35	Chimborazo	Riobamba	Quimiag	Sector Balcashí, vía Quimiag - Chambo	SOCAVAMIENT O	---	06/03/2021	Ninguna
36	Morona Santiago	Santiago	Copal	Puente sobre el río Malo	COLAPSO ESTRUCTURAL	---	29/01/2021	Ninguna
37	Santo Domingo De Los Tsáchilas	Santo Domingo	Valle Hermoso	Sector Sarayacu.	COLAPSO ESTRUCTURAL	---	15/01/2021	Ninguna
38	Morona Santiago	Morona	Sevilla Don Bosco	Santa Rosa	INUNDACIÓN	30	21/06/2020	Ninguna
39	Morona Santiago	San Juan Bosco	Santiago de Pananza	Varios Sectores	DESLIZAMIENT O	860	02/04/2020	Ninguna

Reporte de monitoreo de amenazas y eventos peligrosos - No. 0378

Fecha y Hora de actualización: viernes, 08 de julio de 2022 - 09:21:44 / Página 17 de 18

4. Declaratorias emitidas por el SNGRE (vigentes en orden cronológico)

Evento peligroso	Nivel de alerta	Fecha de vigencia	Documento
 Declaratoria del estado de ALERTA AMARILLA por incremento de amenaza de movimientos en masa en los sectores: Pasán y Namza Chico, de la parroquia Huigra, cantón Alausí, provincia de Chimborazo.	Amarilla	20/05/2022	Resolución No. SNGRE-118-2022
 Movimiento en masa barrios Rosas, Bellavista, Tamboloma y Rosario de la parroquia Nabón, cantón Nabón, provincia de Azuay	Naranja	23/11/2021	Resolución No. SNGRE-171-2021
 Socavamiento por la erosión del río Coca y sus afluentes - El Chaco.	Roja	21/05/2021	Resolución No. SNGRE-058-2021
 Actividad Volcánica Sangay: Caída de ceniza Provincia de Chimborazo	Amarilla	16/06/2020	Resolución No. SNGRE-045-2020
 Aumento de sedimentos volcánicos Río Upano- Parroquias Siná y Sevilla de Don Bosco, cantón Morona, Morona Santiago	Amarilla	05/12/2019	Resolución No. SNGRE-140-2019
 Incendios Forestales Imbabura, Carchi, Pichincha, Chimborazo, Guayas, El Oro y Loja	Amarilla	19/09/2019	Resolución No. SNGRE-111-2019
 Incremento de lluvias e inundaciones Guayas, El Oro, Sto. Domingo, Esmeraldas, Manabí y Los Ríos y Bolívar, cantón Chillanes, San José del Tambo.	Amarilla	16/07/2019	Resolución No. SNGRE-066-2019
 Fenómeno El Niño (ENOS) Provincias del Litoral e Insular	Amarilla	10/01/2019	Resolución No. SNGRE-005-2019
 Deslizamiento San José de Alluriquín, Santo Domingo de Los Tsáchilas	Amarilla	17/10/2018	Resolución No. SGR-006-2018
 Incremento Actividad Volcánica del Sierra Negra, Galápagos	Amarilla	16/01/2018	Resolución No. SGR-009-2018
 Deslizamiento Sector las Juanitas, Quinindé, Esmeraldas	Naranja	12/05/2016	Resolución No. SGR-060-2016
 Sismo 7.8 Pedernales, Manabí	Roja	17/Abril/2016	Resolución No. SGR-048-2016
 Incremento Actividad Volcánica del Chiles - Cerro Negro, Carchi	Amarilla	01/10/2014	Resolución No. SGR-049-2014
 Deslizamiento San José de Atahualpa, El Oro	Naranja	08/05/2014	Resolución No. SGR-012-2014

Reporte de monitoreo de amenazas y eventos peligrosos - No. 0378

Fecha y Hora de actualización: viernes, 08 de julio de 2022 - 09:21:44 / Página 18 de 18



Incremento Actividad Volcánica del

Naranja

27/03/2014

[Resolución No. SGR-008-2014](#)

Declaratorias de Zonas de Riesgos

Fecha de
vigencia

Documento



Inundaciones
Babahoyo, Los Ríos

11/12/2019

[Resolución No. SGR-149-2019](#)



Hundimiento,
Zaruma, El Oro

07/03/2017

[Resolución No. SGR-029-2015](#)

Elaborado por: Carlos Álvarez/Juan Carlos Bravo. - Operador Nacional de Turno 24/7 - Sala de Situación y Monitoreo Samborondón
Revisado por: Víctor Sánchez, Analista de Monitoreo de Turno 24/7 - Sala de Situación y Monitoreo Quito
Emitido por: Carlos Álvarez - Operador Nacional de Turno 24/7 - Sala de Situación y Monitoreo Samborondón.