

Informe Nro. 136 - Época Lluviosa del 01 de enero al 22 de julio de 2022

Fecha y Hora de actualización: viernes, 22 de julio de 2022 - 17:10:50 / Página 1 de 16

1. Identificación del evento peligroso



Situación peligrosa:	Eventos por lluvias
Localización:	A nivel nacional
Fecha de inicio de situación peligrosa:	Desde 01 de enero al 22 de julio de 2022
Descripción de la situación actual:	De acuerdo al monitoreo realizado, durante el periodo antes mencionado, en 180 cantones, se han registrado 1.617 eventos peligrosos por lluvias. Las provincias con mayores afectaciones a personas son: Los Ríos, Guayas, Esmeraldas, Tungurahua y Pichincha.

2. Estado de ríos

En el seguimiento realizado por las Unidades de Monitoreo del SNGRE, al momento no se reportan ríos desbordados ni con tendencia a aumentar de nivel.






3. Afectaciones por eventos peligrosos – Resumen

Desde el 01 de enero del 2022 hasta la presente fecha, por lluvias se han registrado los siguientes eventos:

Provincia	ALUVIÓN	COLAPSO ESTRUCTURAL	DESPLAZAMIENTO	GRANIZADA	HELADA	HUNDIMIENTO	INUNDACIÓN	SOCAVAMIENTO	TORMENTA ELÉCTRICA	VENDAVAL	Total
Azuay	2	8	43			4	17	3			77
Bolívar	3	7	82			6	16	8			122
Cañar	2	5	14				6	6			33
Carchi	2		11				1			1	15
Chimborazo	15	1	36	3		7	4	4	1	2	69
Cotopaxi	11	3	23			2	12	5			56
El Oro	6	2	105			6	24	9			152
Esmeraldas	1	7	21			1	25	2			57
Guayas		28	10				46	15		15	114
Imbabura	4	6	27				3	5			42
Loja	10	5	65			2	9	1		1	93
Los Ríos		4					80	3		6	93
Manabí	1	5	5			3	22	2		7	45
Morona Santiago	1		27				13	7		3	51
Napo	4		32	2			8	1		1	48
Orellana		1	9			1	11	4		3	29
Pastaza		2	3				15	1		1	22
Pichincha	7	44	262	2		1	41	5	3	2	367
Santa Elena		3	1				8	1			13
Santo Domingo De Los Tsáchilas	1	5	20				11				37
Sucumbíos			3				3				6
Tungurahua	8	1	18	2	11	1	3	4	1		49
Zamora Chinchipe	2	4	18				2	1			27
Total:	80	138	835	9	11	27	383	87	5	42	1617

Fuente: Unidades de Monitoreo - SNDGR. 22/07/2022 10:00

Producto de los eventos descritos en la tabla anterior, se han registrado las siguientes afectaciones:

Afectación a Personas:					
	Fallecidos:	55		Heridos:	111
	Personas afectadas:	39.768		Personas damnificadas:	1.427
Afectación a Viviendas:					
	Viviendas afectadas:	8.212		Viviendas destruidas:	197
Afectación a servicios básicos esenciales e infraestructura:					
	Vías afectadas (metros lineales):			Superficie agrícola (hectáreas):	
	Primer orden:	31.575		Afectación parcial:	3.991
	Segundo orden:	16.146		Afectación total o pérdida:	1.143

Informe Nro. 136 - Época Lluviosa del 01 de enero al 22 de julio de 2022

Fecha y Hora de actualización: viernes, 22 de julio de 2022 - 17:10:50 / Página 2 de 16

Tercer orden **31.262**

Total de superficie agrícola impactada: **5.134**

Total vías afectadas: **78.983**



Puentes afectados: **41**



Puentes destruidos: **14**

Otras afectaciones



Bienes públicos afectados: **176**



Bienes privados afectados: **220**



Bienes públicos destruidos: **96**



Bienes privados destruidos: **40**



Unidades Educativas afectadas: **63**



Unidades de Salud afectadas: **4**

Fuente: Unidades de Monitoreo - SNDGR. 22/07/2022 10:00

Detalle de afectaciones por provincias:

Provincia	No. Eventos	Fallecidos	Heridos	Personas afectadas	Familias afectadas	Personas Damnificadas	Familias Damnificadas	Viviendas Afectadas	Viviendas Destruídas	U.E. Afectados	Centros De Salud Afectados	Puentes Afectados	Puentes Destruídos	Bienes Públicos Afectados	Bienes Públicos Destruídos	Bienes Privados Afectados	Bienes Privados Destruídos	Metros Lineales de Vías Afectadas	Ha Cultivo Afectados	Ha Cultivo Perdidos
Azuay	77	6	7	369	87	75	26	140	19	6	1	5	2	9	32	21	1	9795	0	0
Bolívar	122	0	0	491	121	12	3	24	4	3	0	4	2	16	4	16	16	7599	256	59
Cañar	33	1	0	65	22	8	2	30	4	2	1	9	4	4	5	4	0	983	0	0
Carchi	15	0	0	104	20	7	1	15	1	0	0	0	1	0	0	0	0	285	0	0
Chimborazo	69	1	2	114	32	6	2	25	3	1	0	3	0	1	0	3	0	6966	163	0
Cotopaxi	56	1	0	1126	318	398	114	59	98	1	0	1	0	5	2	3	1	16529	446	145
El Oro	152	4	2	906	239	74	22	245	6	0	0	1	0	19	3	2	2	3418	17	81
Esmeraldas	57	1	1	2721	674	27	14	718	3	0	2	0	1	3	0	0	1	955	0	0
Guayas	114	0	0	7061	2613	213	59	1743	12	18	0	1	0	4	0	14	0	641	1504	0
Imbabura	41	3	3	65	17	0	0	16	0	2	0	4	0	4	0	0	0	940	1	0
Loja	94	2	3	346	85	62	18	105	16	8	0	2	1	5	3	6	0	1725	16	0
Los Ríos	93	0	0	19372	5012	17	3	4530	2	0	0	3	0	2	0	1	1	3935	1418	748
Manabí	45	0	0	431	104	27	7	103	7	5	0	0	0	1	0	0	0	262	0	0
Morona Santiago	51	0	0	36	10	0	0	11	1	2	0	0	0	4	0	2	0	1468	0	0
Napo	48	0	0	574	145	0	0	5	0	0	0	1	0	4	0	15	1	1952	9	39
Orellana	29	0	0	228	51	2	1	27	1	1	0	0	0	3	0	0	0	176	0	0
Pastaza	22	0	0	1078	311	63	10	22	8	1	0	0	0	0	0	0	0	720	4	37
Pichincha	367	33	85	1529	360	415	106	182	9	12	0	5	0	83	47	130	16	11179	0	0
Santa Elena	13	0	2	186	254	0	0	85	0	0	0	0	0	1	0	2	0	5	0	0
Santo Domingo De Los Tsáchilas	37	0	2	214	47	21	4	50	1	0	0	0	1	2	0	1	1	2430	0	0
Sucumbios	6	1	0	185	44	0	0	40	0	0	0	0	0	0	0	0	0	810	0	0
Tungurahua	49	1	2	2454	621	0	3	8	0	0	0	1	0	6	0	0	0	5845	158	34
Zamora Chinchipe	27	1	2	113	30	0	0	29	2	1	0	1	2	0	0	0	0	365	0	0
Suma total	1617	55	111	39768	11217	1427	395	8212	197	63	4	41	14	176	96	220	40	78983	3991	1143

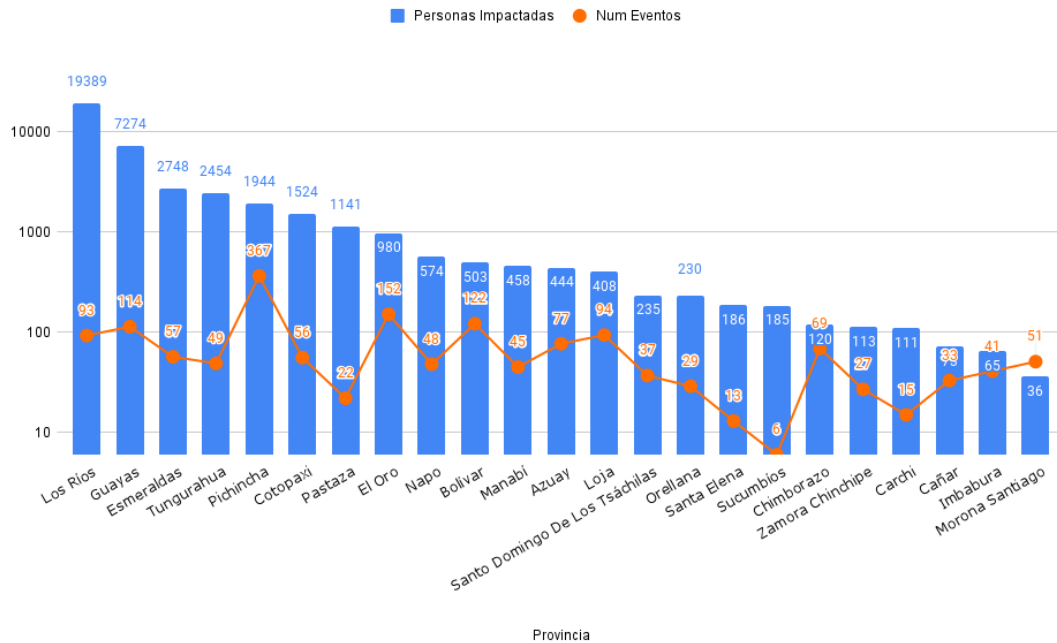
Para el detalle de afectaciones a nivel cantonal [\(ver anexo\)](#)

A continuación, se presenta el gráfico de número de eventos y personas impactadas por provincia:

Informe Nro. 136 - Época Lluviosa del 01 de enero al 22 de julio de 2022

Fecha y Hora de actualización: viernes, 22 de julio de 2022 - 17:10:50 / Página 3 de 16

Num Eventos vs Personas Impactadas



Fuente: Unidades de Monitoreo - SNDGR. 22/07/2022 10:00
Personas impactadas incluye personas afectadas y damnificadas

A continuación, se presenta el detalle de personas fallecidas a causa de eventos relacionado con lluvias desde enero 2022:

Provincia	Cantón	Parroquia	Sector	Evento	Fecha del Evento	Personas Fallecidas	Descripción
Azuay	Paute	Tomebamba	Guardeleg	Deslizamiento	05/07/2022	1	A causa de las lluvias se suscitó un deslizamiento, que produjo un colapso estructural en 1 vivienda de 1 piso, la misma que era habitada por 1 persona de 92 años que se encontraba dentro de la misma al momento del evento.
Cañar	Azogues	Rivera	Libertad, Zhoray, Colepato, Huigra, Matrama, Mazar.	Aluvión	04/07/2022	1	A causa de las lluvias se ha suscitado un aluvión que afecta totalmente la vía de tercer orden bloqueando el ingreso a la comunidad la Libertad, adicional se reportan deslizamientos en la vía de tercer orden que conduce a las comunidades de Zhoray, Colepato, Huigra, Matrama, Mazar. Policía Nacional confirma que se encontró el cadáver de un masculino de 10 años de edad arrastrado por el aluvión.
Sucumbios	Sucumbios	Santa Bárbara	Comunidad la Fama	Deslizamiento	26/06/2022	1	Debido a las lluvias se produjo varios deslizamientos de tierra que afectó completamente la vía de primer orden, producto del evento se reporta una persona sin signos vitales. Habitantes del sector y Policía Nacional realizaron el rescate de la persona.
Tungurahua	Baños De Agua Santa	ULBA	Comunidad La Esperanza, Río Blanco	Aluvión	24/06/2022	1	A causa de las lluvias se suscitó un aluvión que afectó una vivienda. CB trasladó los heridos y se registró una persona fallecida, DINASED realizó el levantamiento del cadáver.
Imbabura	Cotacachi	Quiroga	Cushcagua	Socavamiento	19/05/2022	2	Producto de las fuertes precipitaciones registradas la noche y madrugada del 18/05/2022 al 19/05/2022, se presentó un socavamiento en la mesa de la vía Quiroga - Cushcagua. Dejando como consecuencia dos personas fallecidas en el interior del vehículo.
Esmeraldas	San Lorenzo	Alto Tambo	Entre Lita y San Lorenzo	Aluvión	15/05/2022	1	Por el desbordamiento de la quebrada de Lita, el 15/05/2022 se produjo un aluvión que arrastró un vehículo con una persona atrapada. El 26/05/2022, Cuerpo de Bomberos de San Lorenzo encontró el cadáver de la persona desaparecida en la frontera con Colombia.
Pichincha	Quito	La Concepción	Jorge Erazo y Homero Salas	Colapso Estructural	07/05/2022	1	Por lluvias se suscitó el colapso del techo, de una cancha sintética, producto del cual resultaron dos personas heridas y una persona fallecida.
Pichincha	Quito	Cochapamba	San Carlos	Colapso Estructural	23/04/2022	1	Por inestabilidad de un talud por saturación de agua lluvia, se reportó el colapso de un muro de contención que provocó que tres personas quedaran atrapadas. En tareas de búsqueda y salvamento se reporta 2 personas heridas, 1 persona fallecida y 1 bien privado afectado (iglesia).
Imbabura	Ibarra	Lita	Vía Lita - Río Verde - San Francisco	Deslizamiento	18/04/2022	1	Debido a las lluvias registradas en los últimos días se registra 2 deslizamientos en la vía de tercer orden Lita - Río Verde - San Francisco, según el GAD Parroquial de Lita producto del segundo deslizamiento queda atrapado un camión con una persona fallecida.
Cotopaxi	Sigchos	Sigchos	Sector Gualligua	Aluvión	11/04/2022	1	A causa del represamiento del río Gualligua se produce un aluvión el mismo que arrastra a una persona (masculino de 78 años) que cuidaba su ganado en la ribera del río. El 13/04/2022 se encontró el cuerpo sin vida.
El Oro	Las Lajas	San Isidro	San Isidro	Inundación	31/03/2022	1	Se desbordó la quebrada San Isidro, donde se reportó una persona desaparecida quien fue arrastrada por la corriente. La persona fue encontrada sin signos vitales.
Azuay	Cuenca	Sayausí	km 12 vía Cuenca-Molleturo-Naranjal	Deslizamiento	27/03/2022	5	A causa de las lluvias, se suscitaron deslizamientos de material pétreo, hasta la fecha se han encontrado 5 personas fallecidas, las personas fueron arrastrados por el deslizamiento.

Informe Nro. 136 - Época Lluviosa del 01 de enero al 22 de julio de 2022

Fecha y Hora de actualización: viernes, 22 de julio de 2022 - 17:10:50 / Página 4 de 16

Zamora Chinchipe	Paquisha	Paquisha	Cungumi Alto, sector minero	Deslizamiento	19/03/2022	1	Por lluvias se produjo un deslizamiento de tierra, que destruyó una vivienda de construcción mixta donde se reportó una persona fallecida
Loja	Loja	Valle	El Valle	Inundación	15/03/2022	1	Por el aumento de la quebrada Chinguilanchi, se reportó una menor desaparecida. CB, PPNN, FFAA, CINAT (Círculo Internacional de Auxiliadores Técnicos) y Gobernación realizaron las tareas de búsqueda y rescate de persona fallecida.
El Oro	El Guabo	Tendales Cab. En Puerto Tendales	El Naranjo	Inundación	07/03/2022	1	Producto del desbordamiento del río Chaguana y el socavamiento de un muro de escollera se reportó una persona que se encontraba dentro de su caudal y fue arrastrada por la corriente.
Loja	Catamayo	El Tambo	La Merced	Inundación	04/03/2022	1	El aumento de caudal de la quebrada La Merced causó una inundación. CB Catamayo verificó la novedad, colaboró en la evacuación de aguas anegadas y realizó tareas de búsqueda de la persona fallecida.
Pichincha	Quito	Belisario Quevedo	La Gasca	Aluvión	31/01/2022	28	Por lluvias se reportó el desbordamiento de la quebrada Tejado que provocó un aluvión, cuyo arrastre de vegetación, piedras y lodo afectó a varias personas.
Chimborazo	Guamote	Guamote	Chanchán Tío Cajas	Tormenta Eléctrica	25/01/2022	1	Debido a las condiciones atmosféricas cayó un rayo sobre una persona. Policía Nacional realizó el levantamiento del cuerpo.
Pichincha	Quito	Puembo	Av. Interoceánica y ruta viva, Ref. puente del Chiche	Vendaval	19/01/2022	3	Por vientos fuertes y falla técnica en la construcción (peso en la parte superior sin columnas fundidas) se reportó el colapso de una construcción metálica se reportaron 4 personas heridas y 3 personas fallecidas.
El Oro	Santa Rosa	Victoria	Dos Bocas	Inundación	05/01/2022	2	Debido a la creciente del río Saladillo, dos personas que se bañaban dentro su caudal fueron arrastradas por la fuerte corriente. Sus cuerpos fueron encontrados sin signos vitales.
Total:						55	

4. COE activados, casos representativos y acciones de respuesta

Desde el 01 de enero hasta la fecha, se han activado por la época lluviosa, los siguientes COE:

9 COE Provinciales activados		
No.	Provincia	Fecha de activación
1	Cañar	21/04/2022
2	Azuay	28/03/2022
3	Zamora Chinchipe	07/03/2022
4	El Oro	06/03/2022
5	Loja	05/03/2022
6	Pichincha	20/02/2022
7	Cotopaxi	31/01/2022
8	Los Ríos	30/01/2022
9	Bolívar	31/01/2022

39 COE Cantonales activados:					
No.	Cantón	Fecha de activación	No.	Cantón	Fecha de activación
1	Carchi/Bolívar	05/07/2022	21	El Oro/ Piñas	08/03/2022
2	Zamora Chinchipe/Zamora	04/07/2022	22	Loja/Chaguarpamba	07/03/2022
3	Azuay/Santa Isabel	22/04/2022	23	Bolivar/San Miguel	07/03/2022
4	Cañar/Biblian	21/04/2022	24	Loja/Espíndola	06/03/2022
5	Cañar/Azogues	21/04/2022	25	Cotopaxi/Latacunga	05/03/2022
6	Azuay/Paute	21/04/2022	26	Loja/Quilanga	04/03/2022
7	El Oro/Portovelo	04/04/2022	27	Loja/Catamayo	04/03/2022
8	El Oro/Zaruma	28/03/2022	28	Chimborazo/Alausí	04/03/2022
9	Azuay/Cuenca	28/03/2022	29	Azuay/Girón	22/02/2022
10	Guayas/ Balzar	27/03/2022	30	Pichincha/Rumiñahui	17/02/2022
11	Bolívar/Echandia	21/03/2022	31	Pichincha / Mejía	11/02/2022
12	Bolívar/Caluma	20/03/2022	32	El Oro/Chilla	08/02/2022
13	Santa Elena/Santa Elena	17/03/2022	33	Los Ríos/Quinsaloma	31/01/2022
14	Loja/Loja	15/03/2022	34	Los Ríos/Valencia	31/01/2022
15	El Oro/ Pasaje	15/03/2022	35	Pichincha/Quito	31/01/2022
16	Azuay/Pucara	14/03/2022	36	Cotopaxi/Sigchos	30/01/2022
17	Los Ríos/Babahoyo	12/03/2022	37	Cotopaxi/La Maná	30/01/2022
18	Bolívar/Guaranda	12/03/2022	38	Cotopaxi/Pujilí	30/01/2022
19	Loja/Sozoranga	11/03/2022	39	Guayas/Balao	28/01/2022
20	Bolívar/Las Naves	10/03/2022			

Informe Nro. 136 - Época Lluviosa del 01 de enero al 22 de julio de 2022

Fecha y Hora de actualización: viernes, 22 de julio de 2022 - 17:10:50 / Página 5 de 16

Asimismo, por eventos relacionados con lluvias, se han emitido las siguientes declaratorias de emergencias:

Declaratorias vigentes:

No	Fecha	Provincia	Cantón	Evento	Vigente hasta	Declaratoria de Emergencia
1	07/07/2022	Tungurahua	---	Eventos de Época Lluviosa	04/09/2022	Declaratoria de Emergencia vial en Tungurahua, con una vigencia de 60 días.
2	26/04/2022	Cañar	Biblián	Eventos de Época Lluviosa	26/07/2022	Declarar la situación de emergencia el cantón Biblián a causa del aumento de caudal del río Burgay
3	21/04/2022	Cañar	Azogues	Inundación	20/08/2022	El 20 de junio se amplía la declaratoria de emergencia por 60 días, por la situación de emergencia el cantón Azogues a causa del aumento de caudal del río Burgay.

Declaratorias no vigentes:

No	Fecha	Provincia	Cantón	Evento	Declaratoria de Emergencia
1	18/02/2022	Pichincha	Rumiñahui	Inundación y Deslizamiento	Declarar en emergencia los sectores de Molinuco-San Agustín, Orejuela, Taxourco, Pullincati, El Taxo, Santa Rosa, Selva Alegre, Turucucho, San Nicolás, San Vicente; y, sus alrededores, por el desbordamiento de los siguientes ríos: Río Santa Clara, San Nicolás, Sambache, Pita, San Pedro, Capelo, Tinajillas, Cachaco, San Nicolás.
2	07/01/2022	Azuay	Nabón	Deslizamiento	En concordancia con la alerta naranja por parte del SNGRE, extender por 60 días la declaratoria de emergencia debido a los macro deslizamientos en los barrios Rosas, Tamboloma, Bellavista y el Rosario ya que se encuentran activos.
3	30/01/2022	Cotopaxi	La Maná	Inundación	Declarar Situación de Emergencia al cantón La Maná, por las afectaciones concretas, inmediatas, imprevistas, probadas y objetivas, concentradas en la parroquia PUcayacu, el barrio 15 de Mayo, recinto el Toquillal y el sistema de agua potable, residuales y redes de alcantarillado del cantón La Maná.
4	31/01/2022	Los Ríos	Quinsaloma	Inundación	Declarar en estado de emergencia por época invernal el cantón Quinsaloma debido al desbordamiento de los ríos que causó afectaciones a varios recintos y la cabecera cantonal.
5	28/01/2022	Guayas	Balao	Inundación	Declarar por sesenta días (60) la emergencia en el cantón Balao, a consecuencia de la fuerte estación invernal que provocó el desbordamiento del río Balao.
6	02/02/2022	Cotopaxi	Pujilí	Inundación, Deslizamiento	Declarar en emergencia al cantón Pujilí, bajo circunstancias de fuerza mayor y caso fortuito producido por la fuerte temporada invernal en algunas parroquias como El Tingo, La Esperanza, Pilaló y Angamarca.
7	18/02/2022	Loja	Loja	Movimientos en masa	GAD cantonal declara situación de emergencia para mitigación a los sectores Ciudad Victoria y Héroes del Cenepa, para las afectaciones de las lluvias intensas que provocaron el desbordamiento de los ríos Malacatos y Zamora, provocando sobresaturación del suelo y los consecuentes movimientos en masa.
8	21/02/2022	Pichincha	-	Deslizamiento	Declarar en situación de emergencia, las vías de la provincia de Pichincha que se encuentran a cargo del GAD Provincial de Pichincha.
9	22/02/2022	Azuay	Girón	Colapso Estructural	Declarar en estado de emergencia por el colapso del puente sobre el río Chorro ubicado en la calle Arturo Sánchez en el sector de Pambadel del centro cantonal de Girón.
10	11/02/2022	Cotopaxi	Latacunga, Pujilí y La Maná	Inundación, Socavamiento y Deslizamiento	Declarar en emergencia el tramo de vía Latacunga - La Maná E-30 entre las abscisas 56+000 hasta la abscisa 120+000, de los cantones Pujilí y La Maná, de la provincia de Cotopaxi.
11	30/01/2022	Los Ríos	Valencia	Inundación	Declaratoria de emergencia por la época lluviosa en los sectores de: Palo Blanco, Poza Honda, Guamaní, Lulo de Ambugo, Valle Negro - 12 de Octubre, Las Burbujas, La Cadena de Arriba, Segunda y Tercera Banquera, Penizola y su vía de acceso - Puente Pantaloni.
12	04/03/2022	Imbabura	Ibarra	Deslizamiento	MTOP declara en emergencia el tramo Salinas - Lita, RVE E10, Abscisa 114+400, por los hechos imprevistos desencadenados por la pérdida de la estructura de la vía originado por el deslizamiento del talud, la cual inhabilitó el paso vehicular, convirtiéndose en un punto de alto riesgo y afectando a las zonas pobladas de las provincias de Imbabura, Carchi y Esmeraldas
13	04/02/2022	Cotopaxi	Sigchos	Inundación	Declaratoria de emergencia al sistema de agua potable de la ciudad de Sigchos.
14	05/03/2022	Loja	Quilanga	Deslizamientos y Colapso Estructural	Declarar en situación de emergencia por efectos del fuerte temporal invernal para atender la emergencia por las intensas lluvias en el cantón.
15	10/03/2022	Loja	Catamayo	Aluvión	Se declara el estado de emergencia sanitaria y vial por las afectaciones que se han presentado por la época invernal, a fin de solventar las emergencias suscitadas en el cantón
16	08/03/2022	Loja	Espíndola	Deslizamientos	Declarar en situación de emergencia por 30 días con la finalidad de realizar acciones pertinentes para prevenir, controlar, intervenir, y proteger a los habitantes del cantón Espíndola, por las consecuencias de la fuerte y difícil situación invernal. Con Fecha 08/04/2022 se extiende la declaratoria por 30 días más
17	08/03/2022	El Oro	Piñas	Deslizamientos	GAD cantonal declaró en Situación de Emergencia vial dentro del casco urbano.

Informe Nro. 136 - Época Lluviosa del 01 de enero al 22 de julio de 2022

Fecha y Hora de actualización: viernes, 22 de julio de 2022 - 17:10:50 / Página 6 de 16

No	Fecha	Provincia	Cantón	Evento	Declaratoria de Emergencia
18	14/03/2022	Azuay	Pucará	Deslizamiento	Situación de emergencia vial y sanitaria para enfrentar el desabastecimiento de agua potable y colapso de alcantarillado en toda la jurisdicción territorial del cantón Pucará, provincia de Azuay.
19	15/03/2022	El Oro	Pasaje	Deslizamientos - Aluvión	GAD cantonal declaró en situación de emergencia por eventos de aluvión y deslizamientos en la parroquia rural Uzhcurrumi del cantón Pasaje.
20	15/03/2022	El Oro	Chilla	Aluvión	GAD cantonal declaró en situación de emergencia al Cantón Chilla, debido a las afectaciones presentadas por época lluviosa.
21	20/03/2022	Bolívar	Caluma	Eventos de Época Lluviosa	Declarar en emergencia grave por época invernal en el cantón Caluma, a fin de mitigar los efectos causados por las fuertes lluvias en los diferentes sectores del cantón Caluma.
22	04/04/2022	El Oro	Portovelo	Deslizamientos	Declarar la situación de emergencia por causa de fuerza mayor o caso fortuito en el cantón Portovelo, por el plazo de 41 días, desde el 04 de abril hasta el 15 de mayo de 2022, con la finalidad de enfrentar las afectaciones derivadas de las lluvias que han causado daños al sistema de captación y conducción hasta la planta de tratamiento de agua potable.
23	18/03/2022	Guayas	Alfredo Baquerizo	Inundación	Declarar en situación de emergencia focalizada en los sitios afectados a consecuencia de la fuerte estación invernal que provocó los desbordamientos de los Ríos: Chilintomo, Amarillo y Jujan en el cantón Alfredo Baquerizo Moreno Jujan.
24	18/03/2022	Azuay	Santa Isabel	Socavamiento	GAD cantonal declaró en situación de emergencia, los sectores San Javier, centro Parroquial y Quillosa Bajo, pertenecientes a la parroquia Abdón Calderón del cantón Santa Isabel, que han sido afectados por la creciente de los ríos Chantaco, Llaushari y Naranjos, a causa de las fuertes precipitaciones en dichas zonas.
25	24/03/2022	Loja	Loja	Inundación	Por la presencia de lluvias fuertes en el cantón y las afectaciones causadas, la alcaldesa declaró el Estado de Emergencia al cantón Loja.
26	18/03/2022	Azuay	Camilo Ponce Enríquez	Socavamiento	Declarar en Estado de Emergencia, Vial, Sanitaria, Puentes, Viviendas, Riveras de los Ríos y Asistencia Humanitaria a todo El Cantón Camilo Ponce Enríquez.
27	20/03/2022	Santa Elena	Santa Elena	Inundación	Declaratoria de emergencia sanitaria y vial en el cantón Santa Elena, para atender los sectores más críticos y de forma inmediata mitigar los daños causados por fuertes precipitaciones.
28	28/03/2022	El Oro	Zaruma	Deslizamientos	Declarar en estado de emergencia, al cantón Zaruma por el plazo de 60 días, en virtud de la etapa invernal por fuertes lluvias registradas en varios puntos de la jurisdicción cantonal que han ocasionado deslizamientos de taludes que en algunos casos, ponen en riesgo la vida de las personas y la de sus bienes, así como el riesgo del servicio básico de agua potable y alcantarillado vitales en la cabecera cantonal y parroquiales.
29	01/04/2022	Azuay	Santa Isabel	Colapso Estructural	GAD cantonal declaró en situación de emergencia, EL SECTOR MINA DE SHURUPE, DE LA PARROQUIA SANTA ISABEL (CHAGUARURCO) para restablecer la conexión vial de las comunidades Chamana, Tablón, San Pedro Bajo, Chalcalo con el centro cantonal de Santa Isabel, a causa de las fuertes precipitaciones en dichas zonas.
30	05/04/2022	Loja	Calvas	Deslizamiento	Declarar al Cantón Calvas en Situación de Emergencia por la fuerte estación Invernal por sesenta días.
31	08/04/2022	Pichincha	San Miguel de los Bancos	Colapso Estructural	Declarar por el tiempo de sesenta días en emergencia sanitaria los sistemas de agua potable y alcantarillado del cantón San Miguel de Los Bancos.
32	04/02/2022	Pichincha	Quito	Aluvión	Declaratoria de emergencia grave a la quebrada Guanga Huayco (El Tejado), y al sector de la parroquia Belisario Quevedo de La Comuna y La Gasca.
33	05/05/2022	Azuay	Santa Isabel	Aluvión	Declarar en estado de emergencia, las siguientes zonas: Topali, Gualdeleg, Corazari, Puertas del Río, La Atalaya, San Javier Alto, San Javier Bajo, Cataviña, Portovelo Grande, riberas del río Chatanco y sus efluentes Llaushari, Naranjos y Rircay hasta la unión con el río León, pertenecientes al cantón Santa Isabel, provincia del Azuay.

Entre los casos más relevantes durante el mes en curso podemos mencionar los siguientes:

ZONA 1

- **Sucumbíos/ Cuyabeno/ Tarapoa / Comunidad Zabalo**, el 05/07/2022, a causa de las lluvias se produjo el aumento del caudal río San Miguel, lo que provocó una inundación en varias viviendas. Al momento el nivel del río se encuentra en nivel normal, cabe mencionar que las familias se encuentran en sus propias viviendas. Se registran las siguientes afectaciones:
 - 40 viviendas afectadas
 - 40 familias afectadas (160 personas)
 GAD Cantonal Cuyabeno realizó el levantamiento de familias afectadas y entregó asistencia humanitaria.
- **Carchi/ Bolívar/ Monte Olivo/ Monte Olivo, vía Bolívar - Monte Olivo**, producto de las precipitaciones registradas el 04/07/2022, se registró la crecida del río El Carmen que destruyó las bases del puente peatonal, producto de esto dejó incomunicada a la parroquia Monte Olivo. Investigadores de Ciencias de la Tierra de la Universidad Yachay Tech socializaron los resultados preliminares a la comunidad y autoridades locales, se reporta las siguientes afectaciones:
 - 1 puente peatonal destruido
 - 50 metros de vía afectada
 SNGRE realizó acompañamiento en territorio a la socialización del informe preliminar y verificación in situ del avance de los trabajos de habilitación del badén por las instituciones competentes. GAD provincial del Carchi, parroquial de Monte

Informe Nro. 136 - Época Lluviosa del 01 de enero al 22 de julio de 2022

Fecha y Hora de actualización: viernes, 22 de julio de 2022 – 17:10:50 / Página 7 de 16

Olivo en apoyo del GAD cantonal de Montúfar realizaron los trabajos para habilitar el badén, la vía se encuentra **habilitada en su totalidad**; de igual manera se realizó una variante y la compactación de la mesa de la vía afectada. La comunidad construyó un nuevo puente peatonal para traslado de ciertos productos agrícolas.

ZONA 3

- **Tungurahua/ Ambato/ Pasa/Aguaján, vía Ambato-Pasa.** A causa de las lluvias del 04/07/2022 se reporta el desbordamiento del río Ambato, lo que provocó una inundación. En base a la inspección se descartó el riesgo de colapso de las viviendas, por tal razón las 2 familias retornaron a sus viviendas. En base al levantamiento de información se registran las siguientes afectaciones:

- 3.5 hectáreas de cultivos afectadas
- 2 tramos de vía afectados con la mesa comprometida
- 1 puente vehicular con la base afectada (fracturada)
- 1 tubería de agua de captación rota (solventado)

GAD cantonal Ambato realizó levantamiento de información y brindó atención integral al evento. GAD Provincial se encuentra realizando trabajos en varios sectores, en el encauzamiento del río y construcción muros de escollera, los trabajos han avanzado en un 10%.

- **Tungurahua / Santiago de Píllaro / San Miguelito / Pisque, Siete Chorros, Quillán La Planta, vía Pisque – Quillán.** A causa de las lluvias el 04/07/2022 se produjo el desbordamiento de un canal de riego. Al momento la vía de tercer orden se encuentra habilitada; se reporta:

- 15 metros aproximadamente de vía afectada.
- 20 metros de pérdida de mesa de la vía.
- 3 familias afectadas (piscinas de truchas).
- 3.300 truchas muertas.

Obras Publicas del GAD Cantonal concluyó los trabajos de limpieza de la vía El Pisque – Quillán. SNGRE monitorea el evento y coordinó con el GAD Provincial su intervención en el sector Siete Chorros.

- **Pastaza/ Mera/ Madre Tierra/ Yana Amarun.** A causa de las lluvias del 04/07/2022, se reporta el desbordamiento del río Pastaza, lo que provocó una inundación. Se registran las siguientes afectaciones:

- 4 viviendas afectadas
- 3 familias afectadas en sus cultivos
- 4 familias afectadas en sus viviendas y cultivos, repartidas de la siguiente manera: 3 familias (15 personas) en alojamiento temporal (coliseo de Madre Tierra) retornaron a sus viviendas; 1 familia (4 personas) se encuentra en familia acogiente.
- 24.000 animales muertos (tilapias y cachama).
- 36.55 ha cultivos perdidos (plátano, yuca, papa china naranjilla, maní, maíz duro y fréjol).
- 4.25 ha cultivos afectados (plátano, yuca, papa china naranjilla, maní, maíz duro y fréjol).
- 1 ha. de cultivos forestales afectados (balsa).
- 8 ha. cultivos forestales perdidos (balsa, cedro, chuncho, laurel).

Las familias continúan pernoctando en familia acogiente, el caudal del río Pastaza está normal. MAG realizó el informe MAAPEA con una actualización de afectación de cultivos. GAD Parroquial realizó la entrega alimentos (desayuno, almuerzo y merienda) a las familias afectadas que se encontraban en el alojamiento temporal.

ZONA 6

- **Azuay/Paute/Tomebamba/ Guardeleg.** A causa de las lluvias del 05/07/2022, se suscitó un deslizamiento, que produjo un colapso estructural en 1 vivienda de 1 piso, la misma que era habitada por 1 persona de 92 años que se encontraba dentro de la misma al momento del evento, que produjo las siguientes afectaciones:

- 1 vivienda destruida
- 1 persona fallecida.

Bomberos Paute realizó tareas de búsqueda y rescate del cuerpo de la persona atrapada, Coordinador y Técnico del SNGRE CZ6 realizaron inspección de la zona afectada, se remitirá el informe correspondiente al GAD Provincial.

- **Azuay/Gualaceo/Gualaceo/Los Alisos, Ignacio Jaramillo, Granadillas, Los Nogales, 03/07/2022,** a causa de las lluvias suscitadas se reportó el desbordamiento del río San Francisco provocando el ingreso de agua hacia los márgenes del río y la vía de segundo orden (vía habilitada).

UGR Gualaceo informó del taponamiento de ingreso de agua a las captaciones de San Francisco y Uchucay ocasionado la suspensión de agua potable en el cantón.

Se registran las siguientes afectaciones:

- 42 viviendas afectadas
- 42 familias afectadas
- 160 personas afectadas
- 1 Escuela afectada
- 20.000 personas afectadas indirectamente por desabastecimiento de agua
- 2 bienes públicos afectados (captaciones de agua)

UGR Gualaceo realizó levantamiento de información, PP.NN realizó recorridos por las riveras de los ríos. Padres de familia en coordinación con MINEDUC realizaron la limpieza de la Escuela de Educación Básica Hugo León. Cuerpo de Bomberos Gualaceo y Bomberos Cuenca entregaron 19.300 galones de agua.

Informe Nro. 136 - Época Lluviosa del 01 de enero al 22 de julio de 2022

Fecha y Hora de actualización: viernes, 22 de julio de 2022 - 17:10:50 / Página 8 de 16

- **Cañar/Azogues/Rivera/ Libertad, Zhoray, Colepato, Huigra, Matrama, Mazar.** A causa de las lluvias del 04/07/2022 se suscitó un aluvión que afectó totalmente la vía de tercer orden bloqueando el ingreso a la comunidad la Libertad, adicional se reportó deslizamientos en la vía de tercer orden que conduce a las comunidades de Zhoray, Colepato, Huigra, Matrama, Mazar, la **vía se encuentra parcialmente habilitada**. En sector de San Jacinto se encuentran en riesgo 5 viviendas de las cuales 3 han sido evacuadas por precaución a casa de familias acogientes (3 familias integradas por 12 personas), 1 vivienda deshabitada, 1 familia integrada por 1 persona que permanece en la vivienda, las 3 familias retornaran a sus hogares luego de que se realicen las obras de mitigación. Se reporta las siguientes afectaciones:

- 1 persona fallecida (menor de edad que fue arrastrado por el aluvión). Policía Nacional mediante DINASED realiza el levantamiento del cadáver.
- 100 metros de vía afectada aproximadamente. (Vía Parcialmente Habilitada)
- 1 Centro de Salud afectado (asentamiento de la estructura)

MTOP realiza limpieza de la vía, GAD Provincial realiza limpieza de cunetas. El SNGRE realizó levantamiento de información de las familias evacuadas, además El SNGRE realizaron un recorrido por las zonas afectadas conjuntamente con MTOP y Prefectura para determinar acciones de mitigación.

ZONA 7

- **Chinchipe/Zamora/Sabanilla/Velo de Novia, vía Loja-Zamora [E50],** el 19/07/2022 se reportó un aluvión en la cascada Velo de Novia, no se reportó afectaciones a viviendas. Misma que obstaculizó la totalidad de la vía. Luego del cese de lluvias, la cascada Velo de Novia está en normalidad, reporta la siguiente afectación:

-10 metros lineales

MTOP Zamora realizó labores de limpieza y habilitación de la vía.

- **Zamora Chinchipe/Zamora/Cumbaratza/Chamico,** el 04/07/2022, producto a las lluvias en la madrugada, se produjo el desbordamiento del río Zamora provocando la inundación en varias viviendas. Se implementó un alojamiento temporal ubicado en la cancha cubierta del sector Chamico, las familias alojadas retornaron a sus viviendas. Se registran las siguientes afectaciones:

- 23 familias (84 personas) afectadas
- 23 viviendas afectadas.

SNGRE CZ7 y Gobierno Parroquial de Cumbaratza realizaron el levantamiento de información. EL SNGRE realizó la adecuación del alojamiento temporal y entrega de asistencia humanitaria. GAD Parroquial de Cumbaratza aportó con la alimentación para las familias alojadas temporalmente.

Dirección de Monitoreo de Eventos Adversos

Informe Nro. 136 - Época Lluviosa del 01 de enero al 22 de julio de 2022

Fecha y Hora de actualización: viernes, 22 de julio de 2022 - 17:10:50 / Página 10 de 16

PROVINCIA	KIT COMPLEMENTARIO DE ALIMENTOS	KIT DE PRIMERA RESPUESTA (KPRH)	RACIONES ALIMENTICIAS 24 HORAS	REFRIGERIO	DE ASEO PERSONAL	KIT DE VESTIR	PAÑAL BEBÉ	TOALLAS DE BAÑO	CAMAS	COBIJAS/FRAZADAS	COLCHONES	KIT DE DORMIR	KIT DE COCINA	KIT DE VAJILLA	MOSQUITERAS, REDES DE CAMA	KIT DE LIMPIEZA (ALBERGUE)	KIT MENAJE DE COCINA	MASCARILLAS	VACUNAS	AGUA EN RECIPIENTES NO RETORNABLE (gal)	AGUA DISTRIBUIDA EN TANQUEROS gal (POTABLE)	PASTILLAS POTABILIZADORAS	BIDONES PARA AGUA	PURIFICADORES DE AGUA	SAQUILLOS CONTROL DE INUNDACIONES	LÁMINAS DE ZINC	DILUYENTE/ TECHO FUERTE	CLAVOS Lb.	CLAVOS TECHO - UNIDADES	LONAS O PLÁSTICO DE TECHO	CEMENTO	BONO DE EMERGENCIA	GAVETAS DE RECHAZO DE BANANO (25 kg)	KIT ESCOLAR	KIT DE UNIFORMES	KIT COLACIÓN ESCOLAR	Otros				
Chimborazo	1	0	0	0	0	0	0	0	0	0	0	0	0	0	0	0	0	0	0	0	0	0	0	0	0	0	0	0	0	0	0	0	0	0	0	0	0	0	0	7	
Cotopaxi	1547	0	452	0	235	0	300	0	0	40	0	0	0	13	0	0	0	280	0	64	0	0	0	0	0	0	0	0	0	0	0	0	0	0	0	0	0	0	0	0	377
El Oro	1	0	0	0	1	0	0	0	0	0	0	0	0	0	0	0	0	0	0	0	0	0	0	0	0	0	0	0	0	0	0	0	0	0	0	0	0	0	0	0	0
Guayas	921	1711	495	100	319	126	0	0	0	0	1	6	6	1	321	28	2	57	72	344	0	0	0	0	10000	7	10	2	100	200	0	0	0	0	0	0	50	45	2449		
Loja	0	0	0	0	5	5	0	0	0	3	3	0	0	2	0	0	0	0	0	0	0	0	0	0	0	0	0	0	0	0	0	0	0	0	0	0	0	0	8		
Los Ríos	1746	89	15	0	152	31	0	0	0	0	18	50	0	1	0	0	0	0	0	700	0	310	90	4050	0	60	0	0	0	0	0	0	0	0	0	0	0	0	0	22	
Morona Santiago	5	0	0	0	0	5	0	0	0	0	0	0	0	2	4	0	0	0	0	0	0	0	0	0	0	0	0	0	0	0	0	0	0	0	0	0	0	0	6		
Napo	5	0	0	0	0	0	0	0	0	0	0	0	0	0	0	0	0	0	0	257	1800	0	0	0	0	0	0	0	0	0	0	0	0	0	0	0	0	0	0		
Pastaza	4	0	3	0	4	0	0	0	20	20	20	0	0	0	0	1	0	0	0	0	0	0	0	0	0	0	0	0	0	0	0	0	0	0	0	0	0	0	40		
Pichincha	1090	4516	0	0	2478	1063	0	10	11	50	25	29	0	0	0	1204	0	1	0	0	115000	0	400	0	0	30	0	0	0	0	200	0	0	0	4	0	0	0	56564		
Santo Domingo De Los Tsáchilas	20	0	0	0	21	8	0	0	0	9	33	0	0	0	4	20	0	0	0	0	0	0	0	0	0	0	0	0	0	0	0	0	0	0	0	0	0	0	34		
Tungurahua	0	0	4	0	0	0	0	0	0	0	0	0	0	0	0	0	0	0	0	0	0	0	0	0	0	0	0	0	0	0	0	0	0	0	0	0	0	0			
Suma total	5360	6324	969	100	3217	1276	300	10	31	124	115	85	16	19	329	1253	2	338	72	1372	241400	310	490	4050	10000	97	10	2	100	200	200	9	960	4	50	45	61546				

Fuente: Unidades de Monitoreo - SNDGR, 22/07/2022 10:00

Informe Nro. 136 - Época Lluviosa del 01 de enero al 22 de julio de 2022

Fecha y Hora de actualización: viernes, 22 de julio de 2022 – 17:10:50 / Página 11 de 16

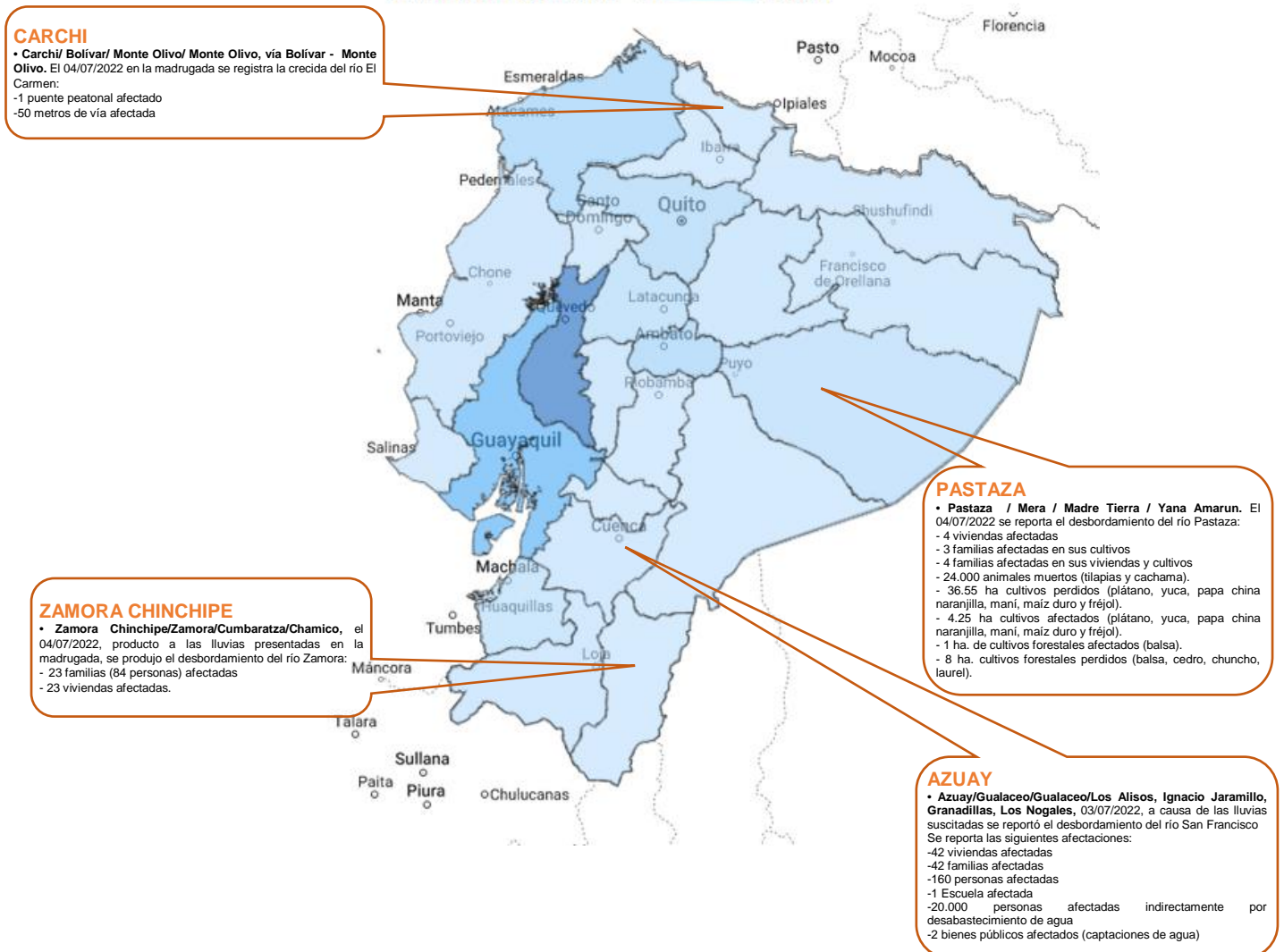
6. Alojamientos temporales activos

Provincia	Cantón	Parroquia	Nombre Del Sitio De Alojamiento Temporal	Personas Alojadas	Familias Alojadas
Azuay	Girón	Giron	Coliseo Esteban Lucero	12	3
Bolívar	Chimbo	San Jose De Chimbo	Escuela del Tejar	5	1
El Oro	Pasaje	Uzhcurrumi	Unidad Educativa Antonio José De Sucre	6	1
	Zaruma	Malvas	Refugio temporal	1	1
Loja	Chaguarpamba	Chaguarpamba	Casa Comunal El Castillo	2	1
			Escuela México	4	1
	Espíndola	Jimbura	Unidad Educativa Diego Vaca de Vega	3	1
	Loja	Carigan	Campamento Multinacional	5	1
Total				38	10

Fuente: Unidades de Monitoreo - SNDGR. 22/07/2022 10:00

7. Mapa referencial de eventos peligrosos y detalle de eventos de mayor impacto

Personas Impactadas 36 19.389



Informe Nro. 136 - Época Lluviosa del 01 de enero al 22 de julio de 2022

Fecha y Hora de actualización: viernes, 22 de julio de 2022 – 17:10:50 / Página 12 de 16

Anexo - Detalle de afectaciones a nivel cantonal

Provincia	Cantón	No. Evento	Fallecidos	Heridos	Personas afectadas	Familias afectadas	Personas Damnificadas	Familias Damnificadas	Viviendas Afectadas	Viviendas Destruídas	U. E. Afectadas	C. Salud Afectados	Puentes Afectados	Puentes Destruídos	Bienes Públicos Afectados	Bienes Públicos Destruídos	Bienes Privados Afectados	Bienes Privados Destruídos	Metros vías afectadas	Ha Cultivo Afectados	Ha Cultivo Perdidos
Azuay	Camilo Ponce Enríquez	7	0	0	40	10	0	0	10	0	0	1	1	0	0	0	4	0	0	0	0
	Cuenca	20	5	7	37	8	44	16	55	11	2	0	1	0	1	27	4	1	7505	0	0
	Girón	21	0	0	35	9	12	3	9	1	0	0	0	1	2	0	1	0	780	0	0
	Gualaceo	5	0	0	164	43	0	0	43	0	1	0	0	0	2	0	0	0	120	0	0
	Oña	4	0	0	1	0	0	0	0	0	0	0	0	0	0	1	0	0	140	0	0
	Paute	7	1	0	47	9	0	0	15	1	0	0	0	0	1	0	5	0	600	0	0
	Pucara	4	0	0	0	0	0	0	0	0	0	0	0	0	0	0	0	0	210	0	0
	Santa Isabel	4	0	0	45	8	19	7	8	6	0	0	3	1	3	4	7	0	320	0	0
	Sevilla De Oro	4	0	0	0	0	0	0	0	0	2	0	0	0	0	0	0	0	120	0	0
	Sigsig	1	0	0	0	0	0	0	0	0	1	0	0	0	0	0	0	0	0	0	0
Total Azuay		77	6	7	369	87	75	26	140	19	6	1	5	2	9	32	21	1	9795	0	0
Bolívar	Caluma	4	0	0	278	70	0	0	2	0	0	0	2	1	5	0	10	16	215	180	25
	Chillanes	15	0	0	0	0	0	0	0	0	0	0	0	0	1	0	2	0	652	0	0
	Chimbo	17	0	0	20	4	0	0	4	0	0	0	0	0	3	0	0	0	1218	0	0
	Echeandía	4	0	0	40	10	0	0	0	0	0	1	0	0	1	0	0	0	45	10	5
	GUARANDA	42	0	0	104	23	6	1	10	2	2	0	0	1	1	0	2	0	4116	10	20
	Las Naves	11	0	0	20	5	0	0	0	0	1	0	0	0	3	3	1	0	23	50	9
	San Miguel	29	0	0	29	9	6	2	8	2	0	0	1	0	3	0	1	0	1330	6	0
	Total Bolívar	122	0	0	491	121	12	3	24	4	3	0	4	2	16	4	16	16	7599	256	59
Cañar	Azogues	10	1	0	20	7	8	2	12	4	2	1	2	1	2	2	1	0	180	0	0
	Biblián	8	0	0	18	6	0	0	11	0	0	0	0	2	1	3	1	0	218	0	0
	Cañar	12	0	0	0	0	0	0	0	0	0	0	1	0	0	0	1	0	420	0	0
	El Tambo	1	0	0	27	9	0	0	7	0	0	0	7	0	1	0	1	0	100	0	0
	La Troncal	1	0	0	0	0	0	0	0	0	0	0	0	0	0	0	0	0	40	0	0
	Suscal	1	0	0	0	0	0	0	0	0	0	0	0	0	0	0	0	0	25	0	0
Total Cañar	33	1	0	65	22	8	2	30	4	2	1	9	4	4	5	4	0	983	0	0	
Carchi	Bolívar	2	0	0	0	0	0	0	0	0	0	0	1	0	0	0	0	0	75	0	0
	Espejo	2	0	0	27	6	0	0	6	0	0	0	0	0	0	0	0	0	15	0	0
	Mira	2	0	0	0	0	0	0	0	0	0	0	0	0	0	0	0	0	45	0	0
	San Pedro De Huaca	1	0	0	0	0	0	0	0	0	0	0	0	0	0	0	0	0	15	0	0
	Tulcán	8	0	0	77	14	7	1	9	1	0	0	0	0	0	0	0	0	135	0	0
Total Carchi	15	0	0	104	20	7	1	15	1	0	0	0	1	0	0	0	0	285	0	0	
Chimborazo	Alausí	30	0	2	44	15	4	1	9	1	1	0	0	0	1	0	1	0	1915	0	0
	Chunchi	2	0	0	0	0	2	1	0	1	0	0	0	0	0	0	0	0	20	0	0
	Colta	6	0	0	0	0	0	0	0	0	0	0	0	0	0	0	0	0	62	163	0
	Cumandá	4	0	0	0	0	0	0	0	0	0	0	0	0	0	0	0	0	1195	0	0
	Guamote	7	1	0	60	13	0	0	13	0	0	0	0	0	0	0	0	0	365	0	0
	Guano	3	0	0	0	0	0	0	0	0	0	0	0	0	0	0	0	0	50	0	0
	Pallatanga	12	0	0	8	2	0	0	2	0	0	0	0	0	0	0	2	0	234	0	0
	Penipe	1	0	0	0	0	0	0	0	0	0	0	0	0	0	0	0	0	100	0	0
	Riobamba	4	0	0	2	2	0	0	1	1	0	0	3	0	0	0	0	0	3025	0	0
Total Chimborazo	69	1	2	114	32	6	2	25	3	1	0	3	0	1	0	3	0	6966	163	0	
Cotopaxi	La Maná	7	0	0	495	127	7	1	0	1	0	0	1	0	0	0	0	0	5295	324	143
	Latacunga	7	0	0	6	2	0	0	3	0	0	0	0	0	0	0	1	0	795	0	0
	Pangua	6	0	0	284	71	24	6	0	8	1	0	0	0	0	0	2	0	2315	0	0
	Pujilí	18	0	0	246	81	342	101	52	83	0	0	0	0	3	0	0	0	2732	0	2
	Sigchos	18	1	0	95	37	25	6	4	6	0	0	0	2	2	0	1	0	5392	122	0
Total Cotopaxi	56	1	0	1126	318	398	114	59	98	1	0	1	0	5	2	3	1	16529	446	145	

Informe Nro. 136 - Época Lluviosa del 01 de enero al 22 de julio de 2022

Fecha y Hora de actualización: viernes, 22 de julio de 2022 – 17:10:50 / Página 13 de 16

Provincia	Cantón	No. Evento	Fallecidos	Heridos	Personas afectadas	Familias afectadas	Personas Damnificadas	Familias Damnificadas	Viviendas Afectadas	Viviendas Destruídas	U. E. Afectadas	C. Salud Afectados	Puentes Afectados	Puentes Destruídos	Bienes Públicos Afectados	Bienes Públicos Destruídos	Bienes Privados Afectados	Bienes Privados Destruídos	Metros vías afectadas	Ha Cultivo Afectados	Ha Cultivo Perdidos
El Oro	Atahualpa	6	0	0	0	0	3	1	0	1	0	0	0	0	0	0	0	0	130	0	0
	Balsas	3	0	0	0	0	0	0	0	0	0	0	0	0	0	0	0	0	70	0	0
	Chilla	15	0	0	52	15	30	9	22	0	0	0	0	0	1	0	0	0	340	13	42
	El Guabo	5	1	0	313	76	0	0	83	0	0	0	0	0	1	0	0	0	0	0	39
	Las Lajas	3	1	0	0	0	0	0	0	0	0	0	0	0	0	0	0	0	35	0	0
	Machala	6	0	0	111	33	0	0	31	0	0	0	0	0	0	0	0	0	15	0	0
	Pasaje	23	0	0	285	77	15	6	76	2	0	0	1	0	7	1	1	2	332	4	0
	Piñas	44	0	0	84	21	11	2	23	0	0	0	0	0	3	1	1	0	781	0	0
	Portovelo	11	0	2	9	1	0	0	1	0	0	0	0	0	1	1	0	0	1106	0	0
	Santa Rosa	2	2	0	0	0	4	1	0	1	0	0	0	0	0	0	0	0	0	0	0
	Zaruma	34	0	0	52	16	11	3	9	2	0	0	0	0	6	0	0	0	609	0	0
Total El Oro		152	4	2	906	239	74	22	245	6	0	0	1	0	19	3	2	2	3418	17	81
Esmeraldas	Atacames	2	0	0	0	0	0	0	0	0	0	0	0	0	0	0	0	0	150	0	0
	Eloy Alfaro	7	0	0	2260	565	0	0	565	0	0	0	0	0	0	0	0	0	0	0	0
	Esmeraldas	22	0	1	30	10	0	0	9	0	0	0	0	0	0	0	0	0	550	0	0
	Muisne	6	0	0	20	5	0	0	46	0	0	1	0	1	0	0	0	0	200	0	0
	Quinindé	9	0	0	404	93	0	0	93	0	0	1	0	0	3	0	0	0	40	0	0
	Rioverde	4	0	0	0	0	10	1	0	1	0	0	0	0	0	0	0	0	15	0	0
	San Lorenzo	7	1	0	7	1	17	13	5	2	0	0	0	0	0	0	0	1	0	0	0
Total Esmeraldas		57	1	1	2721	674	27	14	718	3	0	2	0	1	3	0	0	1	955	0	0
Guayas	Alfredo Baquerizo Moreno (Juján)	3	0	0	2615	740	3	1	740	1	0	0	0	0	0	0	0	0	0	0	0
	Balao	1	0	0	1200	900	162	46	123	0	0	0	0	0	0	0	14	0	0	10	0
	Balzar	2	0	0	749	251	0	0	218	0	0	0	0	0	0	0	0	0	0	0	0
	Coronel Marcelino Maridueña	1	0	0	0	0	0	0	0	0	0	0	0	0	0	0	0	0	0	240	0
	Daule	10	0	0	1050	306	6	1	306	1	5	0	0	0	0	0	0	0	0	0	0
	Durán	3	0	0	0	0	0	0	0	0	0	0	0	0	0	0	0	0	3	0	0
	El Empalme	6	0	0	54	13	9	2	13	2	0	0	0	0	0	0	0	0	6	0	0
	El Triunfo	4	0	0	0	0	0	0	0	0	0	0	1	0	0	0	0	0	28	0	0
	General Antonio Elizalde (Bucay)	5	0	0	39	9	0	0	9	0	1	0	0	0	0	0	0	0	50	0	0
	Guayaquil	34	0	0	117	25	23	5	25	5	8	0	0	0	0	0	0	0	8	0	0
	Isidro Ayora	1	0	0	0	0	0	0	0	0	0	0	0	0	0	0	0	0	0	0	0
	Lomas De Sargentillo	4	0	0	10	2	1	1	2	1	1	0	0	0	0	0	0	0	0	0	0
	Milagro	5	0	0	37	14	0	0	10	0	0	0	0	0	0	0	0	0	0	0	0
	Nobol	4	0	0	2	1	0	0	1	0	0	0	0	0	1	0	0	0	100	0	0
	Pedro Carbo	4	0	0	0	0	0	0	0	0	1	0	0	0	0	0	0	0	5	0	0
	Playas	1	0	0	0	0	0	0	0	0	0	0	0	0	0	0	0	0	0	0	0
	Salitre (Urbina Jado)	9	0	0	286	99	0	0	51	0	2	0	0	0	3	0	0	0	181	3	0
	Samborondón	1	0	0	0	0	8	2	0	1	0	0	0	0	0	0	0	0	0	0	0
	San Jacinto De Yaguachi	1	0	0	0	0	0	0	0	0	0	0	0	0	0	0	0	0	60	0	0
	Santa Lucía	12	0	0	721	205	1	1	198	1	0	0	0	0	0	0	0	0	200	1251	0
Simón Bolívar	3	0	0	181	48	0	0	47	0	0	0	0	0	0	0	0	0	0	0	0	
Total Guayas		114	0	0	7061	2613	213	59	1743	12	18	0	1	0	4	0	14	0	641	1504	0
Imbabura	Antonio Ante	2	0	0	0	0	0	0	0	0	0	0	1	0	0	0	0	0	65	0	0
	Cotacachi	17	2	0	49	12	0	0	12	0	2	0	2	0	3	0	0	0	285	0	0
	Ibarra	12	1	0	8	1	0	0	1	0	0	0	0	0	1	0	0	0	365	1	0
	Otavalo	7	0	0	0	0	0	0	0	0	0	0	1	0	0	0	0	0	175	0	0
	Pimampiro	1	0	3	0	1	0	0	1	0	0	0	0	0	0	0	0	0	50	0	0
	San Miguel De Urcuquí	2	0	0	8	3	0	0	2	0	0	0	0	0	0	0	0	0	0	0	0
Total Imbabura		41	3	3	65	17	0	0	16	0	2	0	4	0	4	0	0	0	940	1	0

Informe Nro. 136 - Época Lluviosa del 01 de enero al 22 de julio de 2022

Fecha y Hora de actualización: viernes, 22 de julio de 2022 – 17:10:50 / Página 14 de 16

Provincia	Cantón	No. Evento	Fallecidos	Heridos	Personas afectadas	Familias afectadas	Personas Damnificadas	Familias Damnificadas	Viviendas Afectadas	Viviendas Destruídas	U. E. Afectadas	C. Salud Afectados	Puentes Afectados	Puentes Destruídos	Bienes Públicos Afectados	Bienes Públicos Destruídos	Bienes Privados Afectados	Bienes Privados Destruídos	Metros vías afectadas	Ha Cultivo Afectados	Ha Cultivo Perdidos
Loja	Calvas	6	0	0	5	1	0	0	1	0	1	0	0	0	0	0	0	0	115	0	0
	Catamayo	9	1	2	66	14	6	3	14	3	0	0	1	0	0	0	1	0	225	14	0
	Celica	4	0	0	5	2	0	0	2	0	2	0	0	0	0	0	0	0	30	0	0
	Chaguarpamba	10	0	0	45	12	2	1	17	1	1	0	0	0	0	0	0	0	240	0	0
	Espíndola	4	0	0	74	16	0	0	26	0	1	0	0	0	0	0	0	0	65	0	0
	Gonzanamá	1	0	0	0	0	0	0	0	0	0	0	0	0	0	0	0	0	30	0	0
	Loja	38	1	1	107	28	47	11	31	11	0	0	0	1	4	2	5	0	735	2	0
	Olmedo	3	0	0	12	3	7	3	4	1	0	0	0	0	0	0	0	0	0	0	0
	Paltas	5	0	0	0	0	0	0	0	0	1	0	0	0	0	0	0	0	35	0	0
	Pindal	1	0	0	8	2	0	0	2	0	0	0	0	0	0	0	0	0	0	0	0
	Puyango	2	0	0	0	0	0	0	0	0	0	0	0	0	1	0	0	0	70	0	0
	Quilanga	5	0	0	24	7	0	0	8	0	1	0	1	0	0	1	0	0	40	0	0
	Saraguro	6	0	0	0	0	0	0	0	0	1	0	0	0	0	0	0	0	140	0	0
Total Loja		94	2	3	346	85	62	18	105	16	8	0	2	1	5	3	6	0	1725	16	0
Los Ríos	Baba	6	0	0	1536	397	0	0	397	0	0	0	0	0	0	0	0	0	0	0	0
	Babahoyo	25	0	0	11657	3037	0	0	2943	0	0	0	1	0	1	0	0	0	3500	457	405
	Buena Fé	3	0	0	10	2	15	2	1	1	0	0	0	0	0	0	0	0	0	3	0
	Mocache	1	0	0	464	112	0	0	76	0	0	0	0	0	0	0	0	0	0	29	17
	Montalvo	4	0	0	967	240	0	0	172	0	0	0	0	0	1	0	0	1	0	322	225
	Palenque	4	0	0	322	81	0	0	6	0	0	0	0	0	0	0	0	0	0	198	46
	Pueblviejo	6	0	0	243	60	0	0	57	0	0	0	0	0	0	0	0	0	0	4	0
	Quevedo	7	0	0	821	222	0	0	223	0	0	0	0	0	0	0	0	0	30	0	0
	Quinsaloma	4	0	0	591	140	2	1	107	1	0	0	1	0	0	0	0	0	270	80	6
	Urdaneta	17	0	0	1106	283	0	0	197	0	0	0	0	0	0	0	1	0	0	264	1
	Valencia	6	0	0	970	220	0	0	169	0	0	0	1	0	0	0	0	0	125	33	31
Ventanas	3	0	0	335	114	0	0	82	0	0	0	0	0	0	0	0	0	10	24	16	
Vinces	7	0	0	350	104	0	0	100	0	0	0	0	0	0	0	0	0	0	4	1	
Total Los Ríos		93	0	0	19372	5012	17	3	4530	2	0	0	3	0	2	0	1	1	3935	1418	748
Manabí	Bolívar	3	0	0	35	8	4	1	8	1	0	0	0	0	0	0	0	0	0	0	0
	Chone	6	0	0	32	6	0	0	5	1	0	0	0	0	0	0	0	0	30	0	0
	El Carmen	1	0	0	0	0	0	0	0	0	1	0	0	0	0	0	0	0	0	0	0
	Flavio Alfaro	4	0	0	61	18	0	0	18	0	0	0	0	0	0	0	0	0	90	0	0
	Manta	10	0	0	196	47	0	0	47	0	1	0	0	0	0	0	0	0	0	0	0
	Olmedo	2	0	0	0	0	3	1	0	1	0	0	0	0	0	0	0	0	32	0	0
	Paján	6	0	0	1	1	14	3	1	3	2	0	0	0	0	0	0	0	0	0	0
	Pedernales	2	0	0	25	5	0	0	5	0	0	0	0	0	0	0	0	0	10	0	0
	Portoviejo	7	0	0	81	19	0	0	19	0	1	0	0	0	0	0	0	0	30	0	0
	Santa Ana	3	0	0	0	0	6	2	0	1	0	0	0	0	1	0	0	0	40	0	0
Sucre	1	0	0	0	0	0	0	0	0	0	0	0	0	0	0	0	0	30	0	0	
Total Manabí		45	0	0	431	104	27	7	103	7	5	0	0	0	1	0	0	0	262	0	0
Morona Santiago	Gualaquiza	12	0	0	12	3	0	0	2	1	0	0	0	0	0	0	0	0	233	0	0
	Limón Indanza	11	0	0	0	0	0	0	0	0	0	0	0	0	0	0	0	0	356	0	0
	Logroño	3	0	0	5	1	0	0	1	0	0	0	0	0	0	0	0	0	25	0	0
	Morona	15	0	0	18	5	0	0	7	0	1	0	0	0	1	0	2	0	700	0	0
	Pablo Sexto	1	0	0	0	0	0	0	0	0	0	0	0	0	0	0	0	0	20	0	0
	San Juan Bosco	1	0	0	0	0	0	0	0	0	0	0	0	0	0	0	0	0	66	0	0
	Santiago	2	0	0	0	0	0	0	0	0	0	0	0	0	1	0	0	0	20	0	0
	Sucúa	3	0	0	0	0	0	0	0	0	1	0	0	0	1	0	0	0	13	0	0
	Taisha	1	0	0	1	1	0	0	1	0	0	0	0	0	1	0	0	0	0	0	0
Tiwintza	2	0	0	0	0	0	0	0	0	0	0	0	0	0	0	0	0	35	0	0	

Informe Nro. 136 - Época Lluviosa del 01 de enero al 22 de julio de 2022

Fecha y Hora de actualización: viernes, 22 de julio de 2022 – 17:10:50 / Página 15 de 16

Provincia	Cantón	No. Evento	Fallecidos	Heridos	Personas afectadas	Familias afectadas	Personas Damnificadas	Familias Damnificadas	Viviendas Afectadas	Viviendas Destruídas	U. E. Afectadas	C. Salud Afectados	Puentes Afectados	Puentes Destruídos	Bienes Públicos Afectados	Bienes Públicos Destruídos	Bienes Privados Afectados	Bienes Privados Destruídos	Metros vías afectadas	Ha Cultivo Afectados	Ha Cultivo Perdidos
Total Morona Santiago		51	0	0	36	10	0	0	11	1	2	0	0	0	4	0	2	0	1468	0	0
Napo	Archidona	6	0	0	0	0	0	0	1	0	0	0	0	0	1	0	0	0	50	0	0
	Carlos Julio Arosemena Tola	5	0	0	0	0	0	0	0	0	0	0	0	0	0	0	0	0	175	0	0
	El Chaco	6	0	0	3	1	0	0	0	0	0	0	0	0	2	0	0	0	130	2	0
	Quijos	17	0	0	0	0	0	0	0	0	0	0	0	0	0	0	15	0	1544	0	0
	Tena	14	0	0	571	144	0	0	4	0	0	0	1	0	1	0	0	1	53	7	39
Total Napo	48	0	0	574	145	0	0	5	0	0	0	1	0	4	0	15	1	1952	9	39	
Orellana	Aguarico	3	0	0	100	25	0	0	6	0	0	0	0	0	0	0	0	0	0	0	0
	Francisco de Orellana	15	0	0	128	26	2	1	21	1	0	0	0	0	3	0	0	0	101	0	0
	La Joya De Los Sachas	8	0	0	0	0	0	0	0	0	1	0	0	0	0	0	0	0	0	0	0
	Loreto	3	0	0	0	0	0	0	0	0	0	0	0	0	0	0	0	0	75	0	0
Total Orellana	29	0	0	228	51	2	1	27	1	1	0	0	0	3	0	0	0	176	0	0	
Pastaza	Arajuno	4	0	0	300	134	29	4	0	4	0	0	0	0	0	0	0	0	0	0	0
	Mera	3	0	0	19	7	0	0	4	0	0	0	0	0	0	0	0	0	20	4	37
	Pastaza	15	0	0	759	170	34	6	18	4	1	0	0	0	0	0	0	0	700	0	0
Total Pastaza	22	0	0	1078	311	63	10	22	8	1	0	0	0	0	0	0	0	720	4	37	
Pichincha	Cayambe	8	0	0	21	5	0	0	5	0	2	0	0	0	1	0	1	0	88	0	0
	Mejía	67	0	4	455	72	8	2	15	0	2	0	1	0	4	4	14	0	1479	0	0
	Pedro Moncayo	5	0	0	1	0	0	0	1	0	1	0	0	0	0	0	0	0	45	0	0
	Puerto Quito	4	0	0	1	0	0	0	0	0	0	0	1	0	0	0	1	0	63	0	0
	Quito	256	33	75	930	249	407	104	111	9	4	0	1	0	71	43	98	16	9168	0	0
	Rumiñahui	18	0	6	109	31	0	0	47	0	3	0	1	0	5	0	16	0	180	0	0
	San Miguel De Los Bancos	9	0	0	12	3	0	0	3	0	0	0	1	0	2	0	0	0	156	0	0
Total Pichincha	367	33	85	1529	360	415	106	182	9	12	0	5	0	83	47	130	16	11179	0	0	
Santa Elena	La Libertad	3	0	1	22	5	0	0	1	0	0	0	0	0	0	0	1	0	0	0	0
	Salinas	2	0	0	0	0	0	0	0	0	0	0	0	0	0	0	0	0	0	0	0
	Santa Elena	8	0	1	164	249	0	0	84	0	0	0	0	0	1	0	1	0	5	0	0
Total Santa Elena	13	0	2	186	254	0	0	85	0	0	0	0	0	1	0	2	0	5	0	0	
Santo Domingo De Los Tsáchilas	La Concordia	5	0	0	37	8	5	2	10	0	0	0	0	0	0	0	0	0	15	0	0
	Santo Domingo	32	0	2	177	39	16	2	40	1	0	0	0	1	2	0	1	1	2415	0	0
Total Santo Domingo De Los Tsáchilas	37	0	2	214	47	21	4	50	1	0	0	0	1	2	0	1	1	2430	0	0	
Sucumbios	Cuyabeno	1	0	0	160	40	0	0	40	0	0	0	0	0	0	0	0	0	0	0	0
	Gonzalo Pizarro	1	0	0	0	4	0	0	0	0	0	0	0	0	0	0	0	0	40	0	0
	Lago Agrio	1	0	0	25	0	0	0	0	0	0	0	0	0	0	0	0	0	0	0	0
	Putumayo	1	0	0	0	0	0	0	0	0	0	0	0	0	0	0	0	0	0	0	0
	Sucumbios	2	1	0	0	0	0	0	0	0	0	0	0	0	0	0	0	0	770	0	0
Total Sucumbios	6	1	0	185	44	0	0	40	0	0	0	0	0	0	0	0	0	810	0	0	
Tungurahua	Ambato	15	0	0	1549	389	0	0	4	0	0	0	1	0	0	0	0	0	2370	122	30
	Baños De Agua Santa	11	1	2	5	2	0	0	2	0	0	0	0	0	4	0	0	0	1307	0	0
	Cevallos	1	0	0	180	45	0	0	0	0	0	0	0	0	0	0	0	0	0	6	1
	Mocha	1	0	0	268	67	0	0	0	0	0	0	0	0	0	0	0	0	0	7	4
	Patate	2	0	0	0	3	0	3	0	0	0	0	0	0	0	0	0	0	150	0	0
	Quero	2	0	0	0	0	0	0	0	0	0	0	0	0	0	0	0	0	20	0	0
	San Pedro De Pelileo	5	0	0	8	1	0	0	1	0	0	0	0	0	1	0	0	0	285	0	0
	Santiago De Pillaro	10	0	0	344	89	0	0	1	0	0	0	0	0	0	0	0	0	1213	19	0
Tisaleo	2	0	0	100	25	0	0	0	0	0	0	0	0	1	0	0	0	500	5	0	
Total Tungurahua	49	1	2	2454	621	0	3	8	0	0	0	1	0	6	0	0	0	5845	158	34	
Chinchiipe	3	0	0	8	1	0	0	1	0	1	0	0	0	0	0	0	0	50	0	0	

Dirección de Monitoreo de Eventos Adversos

Informe Nro. 136 - Época Lluviosa del 01 de enero al 22 de julio de 2022

Fecha y Hora de actualización: viernes, 22 de julio de 2022 – 17:10:50 / Página 16 de 16

Provincia	Cantón	No. Evento	Fallecidos	Heridos	Personas afectadas	Familias afectadas	Personas Damnificadas	Familias Damnificadas	Viviendas Afectadas	Viviendas Destruídas	U. E. Afectadas	C. Salud Afectados	Puentes Afectados	Puentes Destruídos	Bienes Públicos Afectados	Bienes Públicos Destruídos	Bienes Privados Afectados	Bienes Privados Destruídos	Metros vías afectadas	Ha Cultivo Afectados	Ha Cultivo Perdidos
Zamora Chinchipe	El Pangui	2	0	0	4	1	0	0	1	0	0	0	0	0	0	0	0	0	0	0	0
	Nangarítza	2	0	0	8	2	0	0	2	0	0	0	0	0	0	0	0	0	70	0	0
	Palanda	2	0	0	0	0	0	0	0	0	0	0	0	0	0	0	0	0	30	0	0
	Paquisha	2	1	2	0	0	0	0	0	1	0	0	0	0	0	0	0	0	20	0	0
	Yacuambi	1	0	0	0	0	0	0	0	0	0	0	0	0	0	0	0	0	20	0	0
	Yantzaza	1	0	0	3	1	0	0	1	0	0	0	0	0	0	0	0	0	0	0	0
	Zamora	14	0	0	90	25	0	0	24	1	0	0	1	2	0	0	0	0	175	0	0
Total Zamora Chinchipe		27	1	2	113	30	0	0	29	2	1	0	1	2	0	0	0	0	365	0	0
Suma total		1617	55	111	39768	11217	1427	395	8212	197	63	4	41	14	176	96	220	40	78983	3991	1143

Elaborado por: Analistas de Turno 24/7 - Sala de Situación y Monitoreo

Aprobado por: Director de Monitoreo de Eventos Adversos

Emitido por: Operador Nacional de Turno 24/7 – Sala de Situación y Monitoreo Samborondón