

Reporte de monitoreo de amenazas y eventos peligrosos - No. 0453

Fecha y Hora de actualización: domingo, 14 de agosto de 2022 - 20:20:11 / Página 1 de 15

Periodo de Monitoreo:

Desde: 09H00 14/08/2022







Hasta: 21H00 14/08/2022

1. Monitoreo de amenazas naturales y antrópicas

- Amenaza en desarrollo, posible desencadenamiento de eventos peligrosos.
- Amenaza en incremento y probable materialización inminente.
- Amenaza dentro de los parámetros normales.



PELIGRO VOLCÁNICO

Ubicación		Nivel de alerta declarada	Situación actual	Valoración actual
	Volcán Reventador, Napo	NARANJA	17:13 IGEPN informa una emisión de vapor y ceniza, observada, con una altura de la nube volcánica mayor a 1000 metros sobre el nivel del cráter, con dirección Oeste.	●
	Volcán Chiles-Cerro Negro, Carchi	AMARILLA	18:00 Mediante cámaras ECU911 se visualiza el volcán nublado.	●
	Volcán Cotopaxi	SIN ALERTA	18:00 Mediante cámaras ECU911 se visualiza el volcán nublado.	●
	Volcán Tungurahua	SIN ALERTA	18:00 Mediante cámaras ECU911 se visualiza el volcán nublado.	●
	Volcán Sierra Negra, Galápagos	AMARILLA	18:00 Sin reportes de actividad volcánica	●
	Volcán Sangay, Morona Santiago	AMARILLA	18:30 IGEPN informa de emisión de gases y ceniza, con una altura de la nube volcánica igual a 3500 metros sobre el nivel del cráter con dirección Oeste-Sur-Oeste.	●



PELIGRO POR INCREMENTO DE CAUDALES DE RÍOS

00 ríos desbordados				
Provincia	Cantón	Parroquia	Sector	Nombre del río
--	--	--	---	---
00 ríos con tendencia a aumentar de nivel				
Provincia	Cantón	Parroquia	Sector	Nombre del río
--	--	--	--	--



PELIGRO POR PRESENCIA DE INCENDIOS FORESTALES

01 incendio activo				
Provincia	Cantón	Parroquia	Sector	Afectación (Ha)
El Oro	Arenillas	Arenilla	El Guabillo	10
00 incendio controlado				
Provincia	Cantón	Parroquia	Sector	Afectación (Ha)
--	--	--	--	--

Reporte de monitoreo de amenazas y eventos peligrosos - No. 0453

Fecha y Hora de actualización: domingo, 14 de agosto de 2022 - 20:20:11 / Página 2 de 15



PELIGRO POR APERTURA Y/O COLAPSO DE PRESAS Y REPRESAS

Recurso	Cota mínima	Cota Actual	Cota máxima	Hora de corte	Valoración
Molino, Azuay	1970.00	--	1990.50	--	--
Mazar, Azuay	2138.05	--	2153.45	--	--
Daule Peripa, Guayas	70.00	82.850	85.00	06:19	●
Central Baba, Los Ríos	114.00	115.53	117.00	00:58	●
La Esperanza, Manabí	53.40	---	66.00	--	---
Poza Honda, Manabí	91.50	----	106.50	---	---
Multipropósito Chone, Manabí	48.00	---	68.50	---	---
Agoyán, Tungurahua	1645.00	--	1651.00	--	--
Pucará-Pisayambo, Tungurahua	3541.00	--	3565.00	--	--



SITUACIÓN HIDROMETEOROLÓGICA



PELIGRO SÍSMICO

Fecha - Hora Local	Magnitud	Profundidad	Cercano a	Sentido por la población
---	---	---	---	---

Reporte de monitoreo de amenazas y eventos peligrosos - No. 0453

Fecha y Hora de actualización: domingo, 14 de agosto de 2022 - 20:20:11 / Página 3 de 15

1. Monitoreo de eventos peligrosos (emergencias y desastres)

ZONA 1



Sismo

Localización:	Carchi/Tulcán, San Pedro de Huaca, Montúfar, Espejo, Bolívar, Mira.
Antecedentes:	El IGEPN reportó un sismo de magnitud 5.2, epicentro a 17.8 km de Tulcán, Carchi, con una profundidad de 2 km, a las 08:33:28 del 25/07/2022, se registraron varias réplicas, uno, de magnitud 4.1, con epicentro a 16.3 km de San Gabriel, Carchi, y profundidad de 5 km a las 08:38:17; y otro, a las 09:41:55, de magnitud 3.5, con epicentro: a 15.23 km de Tulcán, Carchi, y profundidad de 7.1km. Se registraron varias afectaciones en los cantones de Tulcán, San Pedro de Huaca, Montúfar, Bolívar y Espejo.
Situación actual:	Los equipos interinstitucionales conformados continúan con la inspección de las viviendas afectadas y remoción de escombros generadas por el sismo y sus réplicas en los cantones afectados. Se continúa brindando apoyo a las familias que se encuentran en los alojamientos temporales. El COE Provincial y COE Cantonales de San Pedro de Huaca, Espejo, Montúfar y Tulcán se mantienen activos. SNGRE realizó la sistematización de las fichas bonos, y envió al MIES, para validación de la información, una vez revisada y que cumpla con los parámetros estipulados, se brindará el bono a las personas damnificadas. Cuerpos de Bomberos, GAD Cantonal UGR, GAD Provincial, SNGRE, MIDUVI, MIES, MINEDUC, MSP trabajan en la atención de la emergencia
Afectaciones:	ESPEJO: Hasta el momento se han evaluado a 551 familias; de las cuales: 395 familias / 1286 personas son afectadas; y 156 familias / 481 personas son damnificadas.
Acciones de respuesta:	- En los cantones de Montúfar, Espejo y Tulcán continúan en el levantamiento de información con algunas instituciones que conforman el SNDGR. - El SNGRE continúa con la entrega de asistencia humanitaria a las familias impactadas de los cantones de San Pedro de Huaca, Espejo, Montufar y Tulcán. - Equipo técnico del MIDUVI avanza en la evaluación y semaforización de viviendas afectadas por el sismo en los cantones afectados. - ONGs, empresas privadas y la comunidad entregaron Kits de alimentos, higiene, Kits de mujeres embarazadas, Kits de bebés, cobijas frazadas y carpas a los Gad Cantonales Espejo, Montufar Y Tulcán. - EMELNORTE restableció la energía eléctrica en los sectores de los cantones afectados. - COE Provincial se mantiene activo, las instituciones continúan en el cumplimiento de las resoluciones que se dieron el 29/07/2022. - Mediante la RESOLUCIÓN N° 040-GADMSPH-2022, se Declara en Emergencia en el cantón San Pedro de Huaca. - El IGEPN continúa con el monitoreo y vigilancia permanente.
Fuentes de información:	SNGRE CZ1, SNGRE Unidad de Monitoreo Imbabura - Carchi/MSP/ MINEDUC/MIES/MIDUVI/SIS ECU 911/GAD Provincial/GAD Cantonal UGR/ Cuerpo de Bomberos.



Deslizamiento

Localización:	Imbabura/Pimampiro/Pimampiro/San José de Aloburo.
Antecedentes:	De acuerdo al informe del SNGRE del 26/11/2021, indica que el evento se suscitó en la vertiente heterogénea, se presume que el factor desencadenante de los movimientos en masa es el agua, además, de la presencia de fuertes lluvias. Mediante resolución administrativa No. GADMSPH-A-2021 -077-R, el Sr. Alcalde resuelve declarar la situación de emergencia en el cantón Pimampiro, en virtud de la resolución y recomendaciones emitidos por el Comité de Operaciones de Emergencia del cantón.

Reporte de monitoreo de amenazas y eventos peligrosos - No. 0453

Fecha y Hora de actualización: domingo, 14 de agosto de 2022 - 20:20:11 / Página 4 de 15

Situación actual:	La CZ1 del SNGRE emite el Informe de la Estimación de Riesgo Aceptable N°. SNGRE-IASR-01-2022-0033 para el proyecto "Casa para todos"; una vez revisado el informe la Subsecretaría de Uso, Gestión de Suelo y Catastros del MIDUVI concluye que el predio denominado "Montserrat 3 - Pimampiro" con código Nro. 1130 ha sido aprobado y se procede a solicitar la siguiente información al GAD Cantonal (estudios de suelos, factibilidad de servicios, subdivisión y entrega a los beneficiarios, con escritura individual y obras de mejoramiento del suelo).
Afectaciones:	<ul style="list-style-type: none"> - 41 familias afectadas (113 personas), - 12 familias damnificadas (35 personas), - 38 familias evacuadas (116 personas evacuadas: 10 en la escuela del Tejar, 2 en la Unidad Educativa Pimampiro y 26 en familias acogientes), - 12 viviendas destruidas, - 6 viviendas afectadas, - 6 invernaderos destruidos de tomate riñón y pepinillo, - 5 reservorios colapsados, - 50 hectáreas de cultivos de ciclo corto, de aguacates, mandarinas, duraznos y pastizales; (12,43 ha de cultivos destruidos y 37,57 ha de pastos afectadas); - 530 metros de los canales de riego secundarios están colapsados, - 800 metros del tendido de la red eléctrica, 3 postes colapsados y 1 transformador colapsado, - 150 metros destruidos de la red de distribución de agua de consumo humano, - 150 metros de la red de alcantarillado destruidos, - 150 metros de la red de telecomunicaciones colapsado.
Acciones de respuesta:	El 20/05/2022, SNGRE CZ1 emite el Informe de Determinación del Riesgo Aceptable del predio 1130 propuesto por el GAD C para la construcción del Proyecto de Vivienda Social.
Fuentes de información:	MIES validó la información y se entregó el Bono de Contingencia a 4 familias. SNGRE CZ1 Unidad de Monitoreo Imbabura - Carchi/Yachay/MAG/MIDUVI/GAD Provincial /GAD Cantonal /UGR/ SNGRE - UPREA -UAR

ZONA 2



Socavamiento

Localización:	Napo/El Chaco/Gonzalo Díaz De Pineda (El Bombón)/San Rafael, Piedra Fina 2, San Luis, San Carlos, vía Y de Baeza-Lago Agrio [E45].
Antecedentes:	Debido al proceso erosivo desarrollado desde febrero del 2020, el río Quijos (Alto Coca) mantiene en riesgo a varias viviendas y sectores estratégicos, tales como: la Red Estatal Vial [E45], Hidroeléctrica Coca Codo Sinclair, tuberías de SOTE, Poliducto Shushufindi - Quito y OCP. El frente de erosión se mantiene en la abscisa 7+900(puente de San Carlos). Se mantiene la declaratoria emitida mediante resolución SNGRE-058-2021 de CAMBIAR el NIVEL DE ALERTA NARANJA A ROJA
Situación actual:	CELEC en sus reportes diarios de monitoreo informa que el frente de erosión se mantiene en la abscisa 7+900 por 385 días. San Rafael continúa sin servicio eléctrico debido a la pérdida de la vía en Piedra Fina, que imposibilita colocar los postes para la distribución del servicio. La vía San Luis-Lago Agrio permanece cerrada. A causa de la erosión se produjo la pérdida de la vía construida por los moradores.
Afectaciones:	<ul style="list-style-type: none"> - 05/08/2022 Evacuación de 1 familia (5 personas) - 12/07/2022 1 bien público afectado (Tubería de agua potable, solventado) - 09/07/2022 Evacuación de 1 familia (4 personas) - 04/07/2022 Pérdida de la vía construida por moradores - 27/05/2022 1 familia evacuada (2 personas). - 05/03/2022. 1 familia evacuada. - 04/03/2022, 2 familias evacuadas. - 19/01/2022, 1 familia evacuada (1 persona). - 05/01/2022, evacuación de enseres de 3 familias (ya se encontraban 2 familias evacuadas días anteriores y la tercera familia continúa en su vivienda). - 20/12/2021, 1 familia (10 personas) evacuadas.

Reporte de monitoreo de amenazas y eventos peligrosos - No. 0453

Fecha y Hora de actualización: domingo, 14 de agosto de 2022 - 20:20:11 / Página 5 de 15

<p>Acciones de respuesta:</p>	<ul style="list-style-type: none"> - 13/12/2021, rotura de la tubería de poliducto. - 10/12/2021, población de San Rafael sin energía eléctrica. - 03/12/2021, puente sobre el río Piedra Fina 2 en riesgo. - 21/11/2021, 1 tubería de agua afectada. - 19/05/2021, 1 puente destruido (puente denominado Ventana 2). - 18/05/2021, 2 viviendas destruidas (las familias fueron evacuadas en febrero del 2021). - 10/03/2021, 1 bien afectado (tanque de agua). - 27/02/2021, 2 familias damnificadas y evacuadas a alojamiento temporal (al momento están en arriendo por sus propios medios); 2 viviendas presentaron fisuras. - 22/10/2020, 1 puente destruido (puente sobre el río Montana). - 06/05/2020, 2 familias afectadas, 2 viviendas afectadas. - 07/04/2020, 3 bienes afectados (tuberías del SOTE, Poliducto Shushufindi- Quito y la OCP). - Afectación vial: las pérdidas y afectaciones relevantes en vías ocurrieron en un total de 875 metros de la vía [E45]. <p>Afectación agropecuaria: durante estos meses se ha identificado la pérdida de 100 ha de superficie agrícola, 63 porcinos, 3000 tilapias y 385 bovinos. GAD Parroquial de Gonzalo Díaz de Pineda, en coordinación con el SNGRE CZ2 y el GADM El Chaco brindaron apoyo para la evacuación de la familia Coro Avilés desde San Luis hacia el km 67 sector Amazonas perteneciente a la provincia de Sucumbíos. SNGRE CZ2 mantiene monitoreo constante con puntos focales en San Luis. La CTC Río Coca realiza el monitoreo del proceso erosivo</p>
<p>Fuentes de información:</p>	<p>SNGRE CZ2 Umeva Napo-Orellana/GAD Municipal El Chaco/CELEC EP</p>

ZONA 3



Actividad volcánica

<p>Localización:</p>	<p>Chimborazo/Guamote, Chunchi, Cumandá, Alausí, Colta/Cebadas, Chunchi, Colta, Cumandá, Huigra.</p>
<p>Antecedentes:</p>	<p>13/08/2022, por el proceso eruptivo del volcán Sangay se registra caída de ceniza en varios sectores.</p>
<p>Situación actual:</p>	<p>Por el proceso eruptivo del volcán Sangay el 13/08/2022 se registró caída de ceniza en los cantones:</p> <ul style="list-style-type: none"> - Guamote parroquia Cebadas y Palmira - leve - Chunchi parroquia Cabecera Cantonal - leve - Alausí parroquia Cabecera Cantonal y Huigra - moderada - Colta parroquia Columbe y Santiago de Quito - leve - Cumandá parroquia Cabecera Cantonal - leve
<p>Afectaciones:</p>	<p>--</p>
<p>Acciones de respuesta:</p>	<p>SNGRE monitorea el evento y coordina con las UGR Cantonal y el MAG el levantamiento de afectaciones a través de informe EVIN y MAAPEA respectivamente.</p>
<p>Fuentes de información:</p>	<p>SNGRE CZ3 Unidad de Monitoreo Chimborazo/UGR Cantonal Guamote.</p>



Deslizamiento

<p>Localización:</p>	<p>Chimborazo/Chunchi/Chunchi, cabecera cantonal/Armenia, río Guataxi afluente del río Chanchán, vía Chunchi - La Armenia - Huigra.</p>
<p>Antecedentes:</p>	<p>El 12/02/2021, debido a las lluvias registradas en el sector se produjo el taponamiento del río Guataxi que es afluente del río Chanchán, se reportó pérdida de animales vacunos y animales especies menores.</p>
<p>Situación actual:</p>	<p>En reunión del COE Provincial desarrollada el 19/07/2022, se detallan las siguientes resoluciones ante la emergencia en el cantón Chunchi.</p> <ol style="list-style-type: none"> 1. Se solicita al Sr. Alcalde del cantón Chunchi, socializar a la población la declaratoria del estado de alerta amarilla en el sector de La Armenia. 2. A través de la presidencia del COE Provincial, se emitirá el boletín informando sobre la declaratoria de alerta amarilla establecida por el SNGRE.

Reporte de monitoreo de amenazas y eventos peligrosos - No. 0453

Fecha y Hora de actualización: domingo, 14 de agosto de 2022 - 20:20:11 / Página 6 de 15

	<p>3. Disponer a las mesas técnicas y grupos de trabajo actualizar y activar sus protocolos de preparación y respuesta en torno a la declaratoria de emergencia en el cantón Chunchi.</p> <p>4. Solicitar a las unidades de monitoreo del SNGRE, continúe con el monitoreo en esta zona (La Armenia) en acompañamiento al GAD de Chunchi.</p> <p>5. Solicitar al SNGRE brindar el soporte técnico para la actualización los planes de contingencia por parte del GAD Municipal de Chunchi.</p> <p>6. Disponer a PPNN realizar los barridos en el sector para asegurar el área de ingreso de población al polígono de afectación.</p> <p>7. Disponer al SNGRE se actualice el listado de alojamientos temporales disponibles, en conjunto con el equipo técnico del GAD Municipal de Chunchi.</p> <p>8. Disponer a la MTT6 coordinar acciones con el GADM Chunchi, MAG y Fuerzas Armadas, la evacuación de semovientes en el sector de La Armenia.</p> <p>9. A través de la presidencia del COE, se exhortará a la ciudadanía e instituciones públicas se pueda motivar y fortalecer el proceso de vacunación por covid-19.</p> <p>10. Se solicita al SNGRE, realizar el seguimiento de las resoluciones establecidas y realizar el informe de consolidación de acciones de las diferentes mesas técnicas, dicho informe será analizado por el presidente del COE provincial para determinar el cierre de la emergencia.</p> <p>11. Acogiendo el Oficio No. MIDUVI-OTPSCH-2022-0294-O de la MTT7, se da por concluido el proceso de atención de viviendas en caso de emergencia por parte del Gobierno Central en el cantón Alausí.</p>
Afectaciones:	<ul style="list-style-type: none"> - 255 Personas afectadas directamente - 68 Familias afectadas directamente - 30 Viviendas - destruidas - 30 Familias 89 Personas damnificadas - 38 Viviendas - afectadas; 86 Familias 329 Personas evacuadas - 2 Personas aisladas con atención pre-hospitalaria - 6 Bienes públicos afectados: (2 Puentes de tercer orden; Red de alcantarillado y planta de tratamiento de aguas residuales (solventado), 50 % del sistema de agua potable afectado (solventado), sistema de riego, línea férrea. - 1 Bien público destruido (estación hidrológica del INAMHI h0375 Chanchan DJ Guataxi) - 115 ha de cultivos destruidos - 718 Animales de granja afectados - 689 Animales de granja muertos
Acciones de respuesta:	<p>El COE Provincial se reunió el 19/07/2022 con la participación de las instituciones del SNDGR.</p> <p>GAD Cantonal de Chunchi continúa con el monitoreo de las grietas en el sector de la Armenia.</p>
Fuentes de información:	SNGRE CZ3 Unidad de Monitoreo Chimborazo/UGR GADC Chunchi

ZONA 5



Actividad volcánica

Localización:	Guayas/Guayaquil, Samborondón, Milagro y Marcelino Maridueña/varios sectores.
Antecedentes:	13/08/2022, por el proceso eruptivo del volcán Sangay se registró leve caída de ceniza en varios sectores.
Situación actual:	Con fecha al 14/08/2022, personal operativo del TAGSA (Terminal Aeroportuaria de Guayaquil S.A.) informa que desde las 21h00 a las 00h00 se han cancelados 4 vuelos internacionales y 2 nacionales por precaución de los propietarios de ciertas aerolíneas por la alerta ante caída de ceniza, así mismo indican que el aeropuerto hasta el momento se encuentra operativo.
Afectaciones:	--
Acciones de respuesta:	TAGSA informó cancelación de ciertos vuelos por precaución, por parte de los propietarios. SNGRE monitorea el evento
Fuentes de información:	SNGRE CZ5 Unidad de Monitoreo Guayas/TAGSA/GAD Cantonal Guayaquil.

Reporte de monitoreo de amenazas y eventos peligrosos - No. 0453

Fecha y Hora de actualización: domingo, 14 de agosto de 2022 - 20:20:11 / Página 7 de 15

ZONA 6



Deslizamiento

Localización:	Azuay/Nabón/Nabón/Rosas, Bellavista, Tamboloma, Chunazana.
Antecedentes:	El 14/03/2022, se reportó un movimiento en masa provocado por la filtración de agua de riego y la temporada lluviosa. El 23/11/2021 el Servicio Nacional de Gestión de Riesgos y Emergencias declaró la alerta naranja por movimiento en masa en el área de 130,94 hectáreas que comprenden los barrios Rosas, Bellavista, Tamboloma y Rosario de la parroquia Nabón, cantón Nabón, provincia de Azuay.
Situación actual:	Con fecha 09/08/2022 GAD Cantonal informa que existen 36 familias afectadas integradas por 108 personas adicionales a las ya reportadas y 60 familias damnificadas integradas por 162 personas damnificadas, adicional con fecha 03/08/2022 SNGRE CZ6 realizó el proceso de capacitación en plan familiar de emergencias y socialización del plan de evacuación a las familias que se encuentran en la zona afectada por el macro deslizamiento.
Afectaciones:	-50 metros de vía afectada (Vía habilitada, sector El Progreso) -80 familias afectadas integradas por 238 personas afectadas -60 familias damnificadas por 162 personas damnificadas -40 metros de vía afectados (Vía parcialmente habilitada, sector Trancapata) -60 metros de vía afectados (Vía parcialmente Habilitada, sector quebrada del Canal) -1 Casa comunal afectada con cuarteaduras -47 viviendas afectadas (las familias evacuadas se alojan en diferentes alojamientos temporales como arriendos o familias de acogida) -Terminal terrestre con grietas en oficinas, gradas (cierre de operaciones) -Iglesia demolida por los daños estructurales presentados -Centro de salud con fisuras, en evaluación permanente por parte del MSP
Acciones de respuesta:	Técnico de UGR Nabón se mantiene en continuo monitoreo de la zona afectada, SNGRE realizó capacitación en la zona afectada.
Fuentes de información:	SNGRE CZ6 Unidad de Monitoreo Azuay-Cañar/UGR Nabón

ZONA 8



Explosión

Localización:	Guayas /Guayaquil / Ximena /Cristo del Consuelo calle 10ma y la H
Antecedentes:	El 14/08/2022 en horas de la madrugada, por causas desconocidas se produjo una explosión de magnitud, lo que provocó que se incendiaron varias viviendas; informó que el flagelo destruyó en su totalidad 2 inmuebles.
Situación actual:	Al momento se mantiene activo el puesto de mando en las instalaciones de la Gobernación con personal conformado de varias instituciones públicas como MSP, SNGRE FFAA, BCBG.
Afectaciones:	-8 viviendas destruidas -16 personas heridas -5 personas fallecidas -2 bienes privados destruidos (autos)
Acciones de respuesta:	CB Guayaquil se encuentra en el sitio realizando remoción de escombros. PPNN brinda seguridad y colabora en el sitio. GAD Cantonal se moviliza al sitio a realizar el levantamiento de información.
Fuentes de información:	CB Guayaquil / GAD Cantonal Guayaquil /SNGRE Unidad de Monitoreo Guayas



Incendio estructural

Localización:	Guayas /Guayaquil / Ximena /Isla Trinitaria - Coop. Madrigal Mz 3 SI 10
Antecedentes:	El 13/08/2022 por causas desconocidas se suscitó un incendio en una vivienda de construcción mixta, el cual se encuentra liquidado.
Situación actual:	AD Cantonal Guayaquil luego de realizar la evaluación de daños, informó que la vivienda era habitada por una sola persona la misma que falleció producto del incendio, por lo cual no recomiendan entrega de asistencia humanitaria.
Afectaciones:	1 vivienda destruida

Reporte de monitoreo de amenazas y eventos peligrosos - No. 0453

Fecha y Hora de actualización: domingo, 14 de agosto de 2022 - 20:20:11 / Página 8 de 15

Acciones de respuesta:	1 familia damnificada (los datos se encuentra en fase de levantamiento de información) 1 persona fallecida Cuerpo de Bomberos de Guayaquil realizó trabajos de extinción del flagelo. GAD Cantonal se movilizará a realizar el levantamiento de información.
Fuentes de información:	CB Guayaquil / GAD Cantonal Guayaquil /SNGRE Unidad de Monitoreo Guayas

ZONA 9



Inundación

Localización:	Pichincha/Quito/Pomasqui/Barrio Bella María, Santa Teresa, Santa Rosa y Santa Clara del Común.
Antecedentes:	El 31/07/2022, por lluvias se reportó el desbordamiento de la quebrada Santa Rosa que ocasionó el arrastre de tierra, lodo y rocas de gran tamaño, lo cual cerró por completo el paso vehicular en una vía de segundo orden y el ingreso de agua y lodo en varias viviendas.
Situación actual:	Se continúa con la habilitación de las estructuras de captación en Santa Rosa y Rosario, limpieza de vías, retiro de escombros de vías y viviendas las cuales están habitables.
Afectaciones:	19 viviendas afectadas 2 bienes públicos afectados (canchas deportivas) 19 familias afectadas (13 Santa Clara del Común, 3 Bella María y 3 Santa Rosa)
Acciones de respuesta:	68 personas afectadas- bajo evaluación GAD Provincial Pichincha en apoyo de GAD Cantonal EPMMOP, EPMAPS, continúan con retiro de escombros que hasta el momento es de 2000 mts ³ , se finalizaron limpieza en viviendas y se programa continuar con los trabajos desde el 08/08/2022. Operativos Zonales realizan informes como parte de procedimiento necesario para entrega de fondo de reposición de enseres.
Fuentes de información:	SNGRE CZ9 Unidad de Monitoreo Pichincha/GAD Cantonal COEM - Operativos Zonales La Delicia y Calderón/ EPMMOP.

2. Monitoreo de estado de vías afectadas por eventos peligrosos

VÍAS DE PRIMER ORDEN:

04 vías de primer orden cerradas

No.	Provincia	Cantón	Parroquia	Sector/Vía	Evento Peligroso	Afectación (metros lineales)	Fecha del evento	Vías alternas
1	Pichincha	Rumiñahui	Sangolquí	Selva Alegre, Av. Gral. Rumiñahui [E35] a la altura del club Naval	SOCAVAMIENTO	60	17/02/2022	Ninguna
2	Pichincha	Rumiñahui	Sangolqui	E-35 y Calle Viejo Roble	INUNDACIÓN	50	11/02/2022	Ninguna
3	Azuay	Cuenca	Molleturo	Km 49, vía Cuenca-Molleturo-Naranjal [E-582]	DESLIZAMIENTO	100	17/10/2021	Zhud - Cañar Cochancay
4	Napo	El Chaco	Gonzalo Díaz De Pineda (El Bombón)	San Rafael, Piedra Fina, San Luis, San Carlos, Vía Y. de Baeza-Lago Agrio [E45]	SOCAVAMIENTO	875	02/02/2020	Lago Agrio - Coca - Y de Narupa - Tena - Ambato - Quito

Reporte de monitoreo de amenazas y eventos peligrosos - No. 0453

Fecha y Hora de actualización: domingo, 14 de agosto de 2022 - 20:20:11 / Página 9 de 15

43 vías de primer orden parcialmente habilitadas

No.	Provincia	Cantón	Parroquia	Sector/Vía	Evento Peligroso	Afectación (metros lineales)	Fecha del evento	Vías alternas
1	Napo	Quijos	Baeza	Sector de Guaguayacu, vía Baeza-Papallacta [E20].	DESLIZAMIENTO	---	12/08/2022	Ninguna
2	Napo	Quijos	Cuyuja	Vía Cuyuja-Papallacta frente a la estación del Chalpi.	DESLIZAMIENTO	---	11/08/2022	Ninguna
3	Azuay	Oña	Susudel	km 3, vía Cumbe-La Jarata-Oña [E-35]	DESLIZAMIENTO	20	27/07/2022	Ninguna
4	Loja	Loja	Carigán	Zenén, vía Loja-Cuenca [E45]	DESLIZAMIENTO	40	05/07/2022	Ninguna
5	Loja	Loja	Santiago	Varios sectores (Sayo-Manzano) vía Zenén - San Lucas [E35]	DESLIZAMIENTO	20	04/07/2022	Ninguna
6	Imbabura	Otavalo	San José de Quichinche	San Juan de Inguincho, km 26.5 - [E29]- Vía Otavalo Selva Alegre	DESLIZAMIENTO	30	18/06/2022	Ninguna
7	Morona Santiago	Sucúa	Asunción	Sector paso Carreño [E45]	SOCAVAMIENTO	5	18/05/2022	Ninguna
8	Napo	Tena	Tena	Tereré, Puente sobre el río Tena, vía Perimetral [E45]	DESLIZAMIENTO	--	12/05/2022	Ninguna
9	Azuay	Oña	Susudel	Km 62+500, vía Cumbe - La Jarata - Oña [E35]	DESLIZAMIENTO	60	25/04/2022	Ninguna
10	El Oro	Machala	El Cambio	El Cambio, vía Machala - El Guabo [E-25]	SOCAVAMIENTO	--	01/04/2022	Ninguna
11	Loja	Chaguarpamba	Santa Rufina	Río Pindo, vía a la Costa [E50]	DESLIZAMIENTO	40	01/04/2022	Ninguna
12	Loja	Paltas	Catacocha	Catacocha, vía Catacocha a San Antonio (entrada a El Sauce) [E35]	SOCAVAMIENTO	--	31/03/2022	Ninguna
13	Loja	Célica	Célica	Mullunumá, vía Célica El Empalme [E 68]	DESLIZAMIENTO	20	30/03/2022	Ninguna
14	Loja	Loja	Yangana	Suro, vía Yangana-Vilcabamba[E35]	DESLIZAMIENTO	40	30/03/2022	hasta el cantón Zumba por (La Elvira, Comunidades y Mazanamaca)
15	Loja	Calvas	Utuaña	Utuaña, vía Cariamanga-Macarará[E69]	DESLIZAMIENTO	--	12/03/2022	Ninguna
16	Azuay	Pucará	Pucará	km 23-Deuta, Vía Minas-Tablón-Pucará	DESLIZAMIENTO	100	09/03/2022	Ninguna
17	Loja	Calvas	Colaisaca	Asanuma, vía Cariamanga-Sozoranga[E69]	DESLIZAMIENTO	30	07/03/2022	Ninguna
18	Azuay	Girón	Girón	km 39+500, vía Cuenca-Girón-Pasaje [E-59]	HUNDIMIENTO	80	04/03/2022	Ninguna
19	Azuay	Cuenca	Molleturo	Km 66, vía Cuenca-Molleturo-Naranjal [E-582]	DESLIZAMIENTO	60	26/02/2022	Ninguna
20	Pichincha	Mejía	Manuel Cornejo A.	km 38 + 600, vía Alóag - Unión del Toachi [E20]	HUNDIMIENTO	0	25/02/2022	Ninguna
21	Esmeraldas	Quinindé	Rosa zarate	Km 68 Los Vergeles, vía Esmeraldas - Quinindé [E20]	HUNDIMIENTO	40	08/02/2022	Ninguna
22	Imbabura	Ibarra	Carolina	San Pedro, vía Salinas Lita E10	DESLIZAMIENTO	40	03/02/2022	Ninguna
23	Cotopaxi	Pujilí	Tingo	El Palmer, Tilipulo, Saraguasi, San José de Tilipulo, California, La Esperanza.	INUNDACIÓN	0	31/01/2022	Ninguna
24	Cotopaxi	Pujilí	Tingo	Siete Ríos, El Estado y Macuchi.	INUNDACIÓN	35	30/01/2022	Ninguna
25	Cotopaxi	Pujilí	Tingo	Negrillo Km 100, vía Latacunga - La Maná [E-30]	INUNDACIÓN	40	30/01/2022	Ninguna
26	Cotopaxi	Pujilí	Pilaló	Caserío Pilaló, Tinieblas, Km 94, vía Pujilí - La Mana [E30].	DESLIZAMIENTO	2000	29/01/2022	Ninguna
27	Imbabura	Ibarra	Carolina	San Jerónimo; vía Salinas - Lita [E 10]	DESLIZAMIENTO	225	22/12/2021	1.- Ruta desde la E10 Guallupe - San Juan de Lachas (Carchi) - por la E 182

Reporte de monitoreo de amenazas y eventos peligrosos - No. 0453

Fecha y Hora de actualización: domingo, 14 de agosto de 2022 - 20:20:11 / Página 10 de 15

No.	Provincia	Cantón	Parroquia	Sector/Vía	Evento Peligroso	Afectación (metros lineales)	Fecha del evento	Vías alternas
								Gualchan - Chical - Maldonado - Tulcán - Ibarra 2.- Para vehículos livianos, E10 desde San Jerónimo - Buenos Aires - Cahuasqui - Tumbabiro.
28	Napo	El Chaco	Sardinas	Quebrada Macanas, vía Y de Baeza-Lago Agrio [E45]	SOCAVAMIENTO	50	14/12/2021	Ninguna
29	Cañar	Cañar	Ingapirca	Vía El tambo - Ingapirca - Honorato Vásquez km 8+100, km 15.	DESLIZAMIENTO	100	24/11/2021	Ninguna
30	Napo	Tena	Chontapunta	Rayayacu, vía Chontapunta - La Belleza [E436]	COLAPSO ESTRUCTURAL	0	17/11/2021	Vía de tercer orden Humuyacu-Yuralpa Derecho-Wachayacu.
31	Tungurahua	San Pedro De Pelileo	Pelileo	La Hamaca, vía Pelileo - Baños [E30]	SOCAVAMIENTO		16/10/2021	Ninguna
32	Napo	Quijos	Cuyuja	Flor del Bosque, Quebrada Rio Negro, Jatuntinhuá, Molana, El Laurel, vía Y de Baeza - Papallacta [E20]	DESLIZAMIENTO	200	19/07/2021	Ninguna
33	Morona Santiago	Gualaquiza	Gualaquiza	Sector Tucumbatza, vía Gualaquiza-San Juan Bosco [E45] (Primer Orden).	HUNDIMIENTO	50	30/06/2021	Ninguna
34	Orellana	Francisco de Orellana	El Dorado	Km 21 y km 28, vía el Coca - Dayuma [E45A]	HUNDIMIENTO	150	19/06/2021	Ninguna
35	Morona Santiago	Morona	Macas, cabecera cantonal y capital provincial	Vía Macas-Puyo [E45], tramo puente sobre el río Copueno-puente sobre el río Upano	SOCAVAMIENTO	180	16/05/2021	Ninguna
36	Azuay	Cuenca	Molleturo	km. 101, vía Cuenca-Molleturo-Naranjal [E-582]	SOCAVAMIENTO	12	14/03/2021	Ninguna
37	Esmeraldas	Esmeraldas	5 De Agosto	El Cabezón (desvío Tachina)	SOCAVAMIENTO	150	10/03/2021	Ninguna
38	Orellana	La Joya De Los Sachas	San Sebastián del Coca	Toyuca, Sardinas, Sebastian del Coca, vía La Joya de los Sachas - El Coca [E45A]	SOCAVAMIENTO	0	08/02/2021	Ninguna
39	Morona Santiago	Tiwintza	Santiago, cabecera cantonal	Yapapas, vía Entronque a Santiago de Méndez - Santiago [E40]	SOCAVAMIENTO	50	21/08/2020	Ninguna
40	Morona Santiago	Morona	Macas, cabecera cantonal y capital provincial	Puente sobre el río Upano, vía Macas-Puyo-[E45]	SOCAVAMIENTO	57	21/06/2020	Ninguna
41	Morona Santiago	Tiwintza	Santiago, cabecera cantonal	Palomino km 68, vía Santiago-San José de Morona [E40]	DESLIZAMIENTO	70	16/05/2020	Ninguna
42	Morona Santiago	Tiwintza	Santiago, cabecera cantonal	Km 75, Yapapas, vía Entronque a Santiago de Méndez - Santiago [E40]	DESLIZAMIENTO	70	16/05/2020	Ninguna
43	Morona Santiago	Tiwintza	San José de Morona	Shaime, vía Santiago-San José de Morona [E40]	COLAPSO ESTRUCTURAL	170	13/05/2020	Ninguna

VÍAS DE SEGUNDO ORDEN:

10 vías de segundo orden cerradas

No.	Provincia	Cantón	Parroquia	Sector/Vía	Evento Peligroso	Afectación (metros lineales)	Fecha del evento	Vías alternas
1	Morona Santiago	Santiago	Patuca	Km 15 vía a Tiwintza	DESLIZAMIENTO	30	06/08/2022	Ninguna

Reporte de monitoreo de amenazas y eventos peligrosos - No. 0453

Fecha y Hora de actualización: domingo, 14 de agosto de 2022 - 20:20:11 / Página 11 de 15

No.	Provincia	Cantón	Parroquia	Sector/Vía	Evento Peligroso	Afectación (metros lineales)	Fecha del evento	Vías alternas
2	Cañar	Biblián	Nazón	Ayapamba	SOCAVAMIENTO	40	07/06/2022	Ninguna
3	Imbabura	Antonio Ante	San Roque	Puente Santa Bertha, vía antigua Atuntaqui_Otavalo	SOCAVAMIENTO	15	19/05/2022	Vía Mariano Acosta
4	Pichincha	Mejía	Tambillo	Barrio la Joya	COLAPSO ESTRUCTURAL	30	17/04/2022	Ninguna
5	El Oro	Atahualpa	San Juan De Cerro Azul	Cerro Azul, Vía Cerro Azul - Paccha [E-585]	DESLIZAMIENTO	30	09/04/2022	Ninguna
6	Bolívar	Guaranda	San Luis De Pambil	Varios sectores (recinto Río Blanco, recinto Chongona), vía San Luis de Pambil-Moraspungo (límite provincia de Cotopaxi).	SOCAVAMIENTO	20	29/03/2022	Ninguna
7	Chimborazo	Alausí	Sibambe	Pepinales, vía Alausí - Huigra [E-47]	SOCAVAMIENTO	--	09/03/2022	Ninguna
8	Pichincha	Quito	Conocoto	Calles Hermano Miguel y Panzaleo, cruce de vías.	SOCAVAMIENTO	30	28/02/2022	Ninguna
9	Imbabura	Pimampiro	Pimampiro, Cabecera Cantonal	San José de Aloburo	DESLIZAMIENTO	500	09/11/2021	Vía Mariano Acosta
10	Guayas	Colimes	Colimes, Cabecera Cantonal	Av. Principal entrada de Colimes	COLAPSO ESTRUCTURAL	130,5	23/04/2020	Palestina - San Jacinto- Colimes

20 vías de segundo orden parcialmente habilitadas

No.	Provincia	Cantón	Parroquia	Sector/Vía	Evento Peligroso	Afectación (metros lineales)	Fecha del evento	Vías alternas
1	Pichincha	Quito	San Antonio	Monjas y Chaguar	COLAPSO ESTRUCTURAL	0	7/05/2022	Ninguna
2	El Oro	Zaruma	Malvas	Botoneros Alto, vía Malvas - Arcapamba [E-585]	HUNDIMIENTO	100	21/04/2022	Ninguna
3	Cañar	Azogues	Azogues	Puente San José	INUNDACIÓN	80	20/04/2022	Ninguna
4	Morona Santiago	Morona	Alshi (Cab. En 9 de Octubre)	km 15, vía Riobamba-Macas	DESLIZAMIENTO	300	19/04/2022	Ninguna
5	Pichincha	Mejía	Tambillo	El Murco - Pasando la escuela Carlos Freire Larrea.	INUNDACIÓN	0	11/04/2022	Ninguna
6	El Oro	Atahualpa	Paccha	Cristal, vía Paccha - Zaruma [E-585]	DESLIZAMIENTO	20	07/04/2022	Ninguna
7	El Oro	Zaruma	Huertas	Huertas, vía Huertas - Muluncay Grande [E-585]	DESLIZAMIENTO	15	04/04/2022	Ninguna
8	El Oro	Zaruma	Malvas	Malvas, vía malvas - Zaruma [E-585]	DESLIZAMIENTO	50	03/04/2022	Ninguna
9	Chimborazo	Alausí	Huigra	Sector de Chiripungo, vía Huigra- (Límite Provincial Cañar/Chimborazo) [E47].	DESLIZAMIENTO	20	03/04/2022	Ninguna
10	Orellana	Francisco de Orellana	La Belleza	Vía Jaguar 2 - Cacique Jumandy	DESLIZAMIENTO	0	14/03/2022	Ninguna
11	Azuay	Pucara	Pucara	km 23-Deuta, Vía Minas-Tablón-Pucará	HUNDIMIENTO	100	09/03/2022	Ninguna
12	Loja	Loja	Gualel	Gualel	ALUVIÓN	100	08/03/2022	Ninguna
13	Azuay	Girón	Girón	Bellavista, vía Girón Santa Teresita	COLAPSO ESTRUCTURAL	20	06/03/2022	Ninguna
14	El Oro	Zaruma	Malvas	Km 75, vía malvas - Zaruma [E-585]	DESLIZAMIENTO	20	03/03/2022	Ninguna
15	Chimborazo	Alausí	Huigra	Pagma, vía Alausí - Huigra - El Triunfo [E-47]	DESLIZAMIENTO	500	02/03/2022	Ninguna
16	Chimborazo	Guano	La Matriz	Barrios La Merced, La Dolorosa del cementerio, Magdalena, Santa Anita, Central, San Pedro, La Inmaculada, San Roque, María de Los Ángeles, Espíritu santo, La Dolorosa Centro, Balneario Los Elenes	ALUVIÓN	9000	11/12/2021	Ninguna

Reporte de monitoreo de amenazas y eventos peligrosos - No. 0453

Fecha y Hora de actualización: domingo, 14 de agosto de 2022 - 20:20:11 / Página 12 de 15

No.	Provincia	Cantón	Parroquia	Sector/Vía	Evento Peligroso	Afectación n (metros lineales)	Fecha del evento	Vías alternas
17	Bolívar	Guaranda	Guanujo	Chaquisca, vía Guanujo-Las Cochas	DESLIZAMIENTO	30	09/11/2021	sector de Negroyacu o barrio Mantilla
18	Zamora Chinchipe	Zamora	Cumbaratza	Tunantza Alto, vía Timbara Bajo - Timbara Alto	COLAPSO ESTRUCTURAL		15/10/2021	Ninguna
19	Orellana	Francisco de Orellana	San José de Guayusa	15 km, vía a la Comunidad Sardinas.	SOCAVAMIENTO	80	20/07/2021	Ninguna
20	Chimborazo	Guano	Guanando	Km 35, vía Cahuají - Pillate - Cotaló [E- 304].	DESLIZAMIENTO	20	28/04/2021	Riobamba - Mocha - Baños

VÍAS DE TERCER ORDEN:

23 vías de tercer orden cerradas

No.	Provincia	Cantón	Parroquia	Sector/Vía	Evento Peligroso	Afectación n (metros lineales)	Fecha del evento	Vías alternas
1	Morona Santiago	Gualaquiza	San Miguel de Cuyes	Vía a San Miguel de Cuyes	SOCAVAMIENTO	20	05/07/2022	Ninguna
2	Tungurahua	Quero	Quero	San Antonio de Hipolonguito, vía Quero - San Antonio.	SOCAVAMIENTO	30	26/06/2022	Ninguna
3	Tungurahua	Santiago de Pillaro	Baquerizo Moreno	Plazuela, vía Plazuela - Baquerizo Moreno	ALUVION	500	24/06/2022.	Ninguna
4	Pastaza	Arajuno	Arajuno	Amarocochoa, vía Puyo - Vilano.	SOCAVAMIENTO	--	24/06/2022.	Ninguna
5	Pichincha	Quito	Conocoto	Monserat, calles Juan Bautista Aguirre y Juan Hernando Dávila	SOCAVAMIENTO	--	12/06/2022	Ninguna
6	Pichincha	Quito	Conocoto	Calle Luis Tamayo y Princesa Toa	DESLIZAMIENTO	--	05/06/2022	Ninguna
7	Pichincha	Mejía	Tambillo	Ushco, vía Tambillo - Panamericana Sur.	INUNDACION	20	10/04/2022	Ninguna
8	El Oro	Las Lajas	El Paraíso	Villa Seca, vía Las Lajas - Marcabellí	SOCAVAMIENTO	20	31/03/2022	Ninguna
9	Loja	Loja	El Valle	Varios sectores	INUNDACIÓN	--	15/03/2022	Ninguna
10	El Oro	Pasaje	Uzhcurrumi	Porotillo, vía Pasaje - Chilla	SOCAVAMIENTO	20	14/03/2022	Ninguna
11	El Oro	Pasaje	Uzhcurrumi	Uzhcurrumi, vía Uzhcurrumi - Chillayacu	DESLIZAMIENTO	15	13/03/2022	Ninguna
12	Pichincha	Mejía	Manuel Cornejo Astorga (Tandapi)	Vía de ingreso a las Comunidades Peñas Blancas, El Paraíso, El Mirador y San Francisco.	DESLIZAMIENTO	140	08/02/2022	Ninguna
13	El Oro	Pasaje	Progreso	Soledad Comuna	ALUVIÓN	---	08/02/2022	Ninguna
14	Imbabura	Ibarra	Lita	Río verde Alto, vía Lita - Rioverde Alto	DESLIZAMIENTO	50	18/12/2021	Ninguna
15	El Oro	Zaruma	Zaruma, cabecera cantonal	calles Colon y 10 de Agosto	HUNDIMIENTO	---	15/12/2021	Ninguna
16	Imbabura	San Miguel De Urcuqui	La Merced De Buenos Aires	San José	DESLIZAMIENTO	70	14/12/2021	Ninguna
17	Morona Santiago	Morona	Sinaí	Nueva alianza	INUNDACIÓN	7000	18/05/2021	Ninguna
18	Morona Santiago	Morona	Sinaí	Playas de San Luis, vía Santa María Tunants-Playas de San Luis-Quinta Cooperativa	INUNDACIÓN	3884	02/05/2021	Ninguna
19	Azuay	Cuenca	Nulti	Pasto Romero, vía al centro Parroquial	DESLIZAMIENTO	0	16/04/2021	Ninguna
20	Chimborazo	Chunchi	Chunchi, cabecera cantonal	Armenia, Río Guataxi afluente del río Chanchán	DESLIZAMIENTO	0	12/02/2021	Ninguna
21	Chimborazo	Chunchi	Chunchi, cabecera cantonal	Armenia	DESLIZAMIENTO	0	20/01/2021	Ninguna
22	Chimborazo	Chunchi	Chunchi, cabecera cantonal	Guilliloma - Kullpa - Armenia	HUNDIMIENTO	0	26/12/2020	Ninguna

Reporte de monitoreo de amenazas y eventos peligrosos - No. 0453

Fecha y Hora de actualización: domingo, 14 de agosto de 2022 - 20:20:11 / Página 13 de 15

No.	Provincia	Cantón	Parroquia	Sector/Vía	Evento Peligroso	Afectación (metros lineales)	Fecha del evento	Vías alternas
23	Morona Santiago	Palora	Cumandá (Cab. en Colonia Agrícola Sevilla del Oro)	Puente sobre el río Charuyaku	COLAPSO ESTRUCTURAL	0	23/10/2020	Palora-Puyo-Cumandá














24 vías de tercer orden parcialmente habilitadas

No.	Provincia	Cantón	Parroquia	Sector/Vía	Evento Peligroso	Afectación (metros lineales)	Fecha del evento	Vías alternas
1	Cañar	Azogues	Rivera	Libertad, Zhoray, Colepato, Huigra, Matrama, Mazar.	ALUVION	100	04/07/2022	Ninguna
2	Carchi	Bolívar	Monte Olivo	Monte Olivo, vía Bolívar - Monte Olivo	ALUVION	50	04/07/2022	Ninguna
3	Tungurahua	Patate	Patate, Cabecera Cantonal	Caserío Puñapi	DESLIZAMIENTO	100	04/07/2022	Ninguna
4	Cotopaxi	La Maná	Pucayacu	San Ramón, San Ramón La Chala.	ALUVIÓN	5000	27/04/2022	Ninguna
5	Chimborazo	Riobamba	San Juan	Comunidad Chimborazo	ALUVIÓN	700	20/04/2022	Ninguna
6	Azuay	Pucará	Pucará	km 16+500, Vía Minas-Tablón-Pucará	DESLIZAMIENTO	50	19/04/2022	Ninguna
7	El Oro	Zaruma	Abañin	Algodonal, vía Algodonal - Sumo Bajo	SOCAVAMIENTO	10	14/03/2022	Ninguna
8	El Oro	Zaruma	Guanazán	Guanazán, vía Uzhcurrumi - Chillayacu	DESLIZAMIENTO	10	13/03/2022	Ninguna
9	El Oro	Piñas	Capiro	Mochata, vía Piñas - Capiro	DESLIZAMIENTO	15	13/03/2022	Ninguna
10	Chimborazo	Guamote	Palmira	Sector de Vishut Km 512, Vía Riobamba - Alausí [E-35].	DESLIZAMIENTO	10	12/03/2022	Ninguna
11	El Oro	Zaruma	Huertas	Quizpe, Vía Quizpe - Muluncay	DESLIZAMIENTO	10	05/03/2022	Ninguna
12	Imbabura	Ibarra	Lita	El Arenal; Vía Lita E10	DESLIZAMIENTO	50	06/02/2022	Ninguna
13	Morona Santiago	Sucúa	Asunción	Barrio la Laguna, vía Sucúa-Asunción	ALUVIÓN	30	22/12/2021	Ninguna
14	Tungurahua	Baños De Agua Santa	Lligua	Capa Rosa, vía Lligua - Baños.	ALUVIÓN	150	22/08/2021	Ninguna
15	Napo	El Chaco	Sardinas	Quebrada Yaucana	ALUVIÓN	---	23/07/2021	Ninguna
16	Napo	El Chaco	Oyacachi	Oyacachi, vía a Jariyacu-Huashahuacu	DESLIZAMIENTO	---	20/07/2021	Ninguna
17	Morona Santiago	Gualaquiza	Nueva Tarqui	El Candi	HUNDIMIENTO	800	26/05/2021	Ninguna
18	Morona Santiago	San Juan Bosco	Santiago de Pananza	Centro Parroquial de Pananza	HUNDIMIENTO	10	20/05/2021	Ninguna
19	Tungurahua	Patate	Patate, cabecera cantonal	Puñapí, vía alterna Baños - Patate	DESLIZAMIENTO	80	18/05/2021	Ninguna
20	Chimborazo	Riobamba	Quimiag	Sector Balcashí, vía Quimiag - Chambo	SOCAVAMIENTO	---	06/03/2021	Ninguna
21	Morona Santiago	Santiago	Copal	Puente sobre el río Malo	COLAPSO ESTRUCTURAL	---	29/01/2021	Ninguna
22	Santo Domingo De Los Tsáchilas	Santo Domingo	Valle Hermoso	Sector Sarayacu.	COLAPSO ESTRUCTURAL	---	15/01/2021	Ninguna
23	Morona Santiago	Morona	Sevilla Don Bosco	Santa Rosa	INUNDACIÓN	30	21/06/2020	Ninguna
24	Morona Santiago	San Juan Bosco	Santiago de Pananza	Varios Sectores	DESLIZAMIENTO	860	02/04/2020	Ninguna

Reporte de monitoreo de amenazas y eventos peligrosos - No. 0453

Fecha y Hora de actualización: domingo, 14 de agosto de 2022 - 20:20:11 / Página 14 de 15

4. Declaratorias emitidas por el SNGRE (vigentes en orden cronológico)

Evento peligroso	Nivel de alerta	Fecha de vigencia	Documento
 Declaratoria del estado de ALERTA AMARILLA por deslizamiento en La Armenia, Chunchi, provincia de Chimborazo.	Amarilla	15/07/2022	Resolución No. SNGRE-182-2022
 Declaratoria del estado de ALERTA AMARILLA por incremento de amenaza de movimientos en masa en los sectores: Pasán y Namza Chico, de la parroquia Huigra, cantón Alausí, provincia de Chimborazo.	Amarilla	20/05/2022	Resolución No. SNGRE-118-2022
 Movimiento en masa barrios Rosas, Bellavista, Tamboloma y Rosario de la parroquia Nabón, cantón Nabón, provincia de Azuay	Naranja	23/11/2021	Resolución No. SNGRE-171-2021
 Socavamiento por la erosión del río Coca y sus afluentes - El Chaco.	Roja	21/05/2021	Resolución No. SNGRE-058-2021
 Actividad Volcánica Sangay: Caída de ceniza Provincia de Chimborazo	Amarilla	16/06/2020	Resolución No. SNGRE-045-2020
 Aumento de sedimentos volcánicos Río Upano- Parroquias Sinaí y Sevilla de Don Bosco, cantón Morona, Morona Santiago	Amarilla	05/12/2019	Resolución No. SNGRE-140-2019
 Incendios Forestales Imbabura, Carchi, Pichincha, Chimborazo, Guayas, El Oro y Loja	Amarilla	19/09/2019	Resolución No. SNGRE-111-2019
 Incremento de lluvias e inundaciones Guayas, El Oro, Sto. Domingo, Esmeraldas, Manabí y Los Ríos y Bolívar, cantón Chillanes, San José del Tambo.	Amarilla	16/07/2019	Resolución No. SNGRE-066-2019
 Fenómeno El Niño (ENOS) Provincias del Litoral e Insular	Amarilla	10/01/2019	Resolución No. SNGRE-005-2019
 Deslizamiento San José de Alluriquín, Santo Domingo de Los Tsáchilas	Amarilla	17/10/2018	Resolución No. SGR-006-2018
 Incremento Actividad Volcánica del Sierra Negra, Galápagos	Amarilla	16/01/2018	Resolución No. SGR-009-2018
 Deslizamiento Sector las Juanitas, Quinindé, Esmeraldas	Naranja	12/05/2016	Resolución No. SGR-060-2016
 Sismo 7.8 Pedernales, Manabí	Roja	17/Abril/2016	Resolución No. SGR-048-2016
 Incremento Actividad Volcánica del Chiles - Cerro Negro, Carchi	Amarilla	01/10/2014	Resolución No. SGR-049-2014

Reporte de monitoreo de amenazas y eventos peligrosos - No. 0453

Fecha y Hora de actualización: domingo, 14 de agosto de 2022 - 20:20:11 / Página 15 de 15



Deslizamiento San José de Atahualpa, El Oro

Naranja

08/05/2014

[Resolución No. SGR-012-2014](#)



Incremento de Actividad Volcánica del Reventador, Napo

Naranja

27/03/2014

[Resolución No. SGR-008-2014](#)

Declaratorias de Zonas de Riesgos

Fecha de
vigencia

Documento



Inundaciones
Babahoyo, Los Ríos

11/12/2019

[Resolución No. SGR-149-2019](#)



Hundimiento,
Zaruma, El Oro

07/03/2017

[Resolución No. SGR-029-2015](#)

Elaborado por: - Juan Carlos Bravo/Fernando Saltos - Operador Nacional de Turno 24/7 - Sala de Situación y Monitoreo Samborondón
Revisado por: - Stalin Jiménez - Analista Nacional de Turno 24/7 - Sala de Situación y Monitoreo Samborondón
Enviado por: Fernando Saltos - Operador Nacional de Turno 24/7 - Sala de Situación y Monitoreo Samborondón