

Reporte de monitoreo de amenazas y eventos peligrosos - No. 0492

Fecha y Hora de actualización: sábado, 03 de septiembre de 2022 - 09:06:13 / Página 1 de 13

Periodo de Monitoreo:

Desde: 21h00 02/09/2022







Hasta: 09h00 03/09/2022

1. Monitoreo de amenazas naturales y antrópicas

- Amenaza en desarrollo, posible desencadenamiento de eventos peligrosos.
- Amenaza en incremento y probable materialización inminente.
- Amenaza dentro de los parámetros normales.



PELIGRO VOLCÁNICO

| Ubicación | | Nivel de alerta declarada | Situación actual | Valoración actual |
|---|-----------------------------------|---------------------------|---|---------------------------------------|
|  | Volcán Reventador, Napo | NARANJA | 21:01 IGEPN informa una emisión de Vapor y ceniza, con una altura de la nube volcánica mayor a 988 metros sobre el nivel del cráter, con dirección Oeste. | ● |
|  | Volcán Chiles-Cerro Negro, Carchi | AMARILLA | 07h00 Mediante cámaras ECU911 se visualiza el volcán nublado, sin novedad. | ● |
|  | Volcán Cotopaxi | SIN ALERTA | 07h00 Mediante cámaras ECU911 se visualiza el volcán nublado, sin novedad. | ● |
|  | Volcán Tungurahua | SIN ALERTA | 06h00 Mediante cámaras ECU911 se visualiza el volcán nublado, sin novedad. | ● |
|  | Volcán Sierra Negra, Galápagos | AMARILLA | 07h00 Mediante cámaras ECU911 se visualiza el volcán nublado, sin novedad. | ● |
|  | Volcán Sangay, Morona Santiago | AMARILLA | 22h32 IGEPN informa emisión de gas con ceniza, con una altura de la nube volcánica igual a 870 metros sobre el nivel del cráter, con dirección Oeste. | ● |



PELIGRO POR INCREMENTO DE CAUDALES DE RÍOS

| 00 ríos desbordados | | | | |
|---|--------|-----------|--------|----------------|
| Provincia | Cantón | Parroquia | Sector | Nombre del río |
| -- | --- | -- | -- | -- |
| 00 ríos con tendencia a aumentar de nivel | | | | |
| Provincia | Cantón | Parroquia | Sector | Nombre del río |
| -- | -- | -- | -- | -- |



PELIGRO POR PRESENCIA DE INCENDIOS FORESTALES

| 03 incendios activos | | | | |
|--------------------------|-----------|---------------------------|--------------------|-----------------|
| Provincia | Cantón | Parroquia | Sector | Afectación (Ha) |
| El Oro | Chilla | Chilla, cabecera cantonal | Cerro Ventana | 9 |
| Cotopaxi | Latacunga | Aláquez | Junto al UPC. | -- |
| Cotopaxi | Latacunga | Eloy Alfaro | Caserío Sarapamba. | -- |
| 00 incendios controlados | | | | |
| Provincia | Cantón | Parroquia | Sector | Afectación (Ha) |
| -- | -- | -- | -- | -- |

Reporte de monitoreo de amenazas y eventos peligrosos - No. 0492

Fecha y Hora de actualización: sábado, 03 de septiembre de 2022 - 09:06:13 / Página 2 de 13



PELIGRO POR APERTURA Y/O COLAPSO DE PRESAS Y REPRESAS

| Recurso | Cota mínima | Cota Actual | Cota máxima | Hora de corte | Valoración |
|------------------------------|-------------|-------------|-------------|---------------|------------|
| Molino, Azuay | 1970.00 | -- | 1990.50 | -- | -- |
| Mazar, Azuay | 2138.05 | -- | 2153.45 | -- | -- |
| Daule Peripa, Guayas | 70.00 | 82.11 | 85.00 | 06:44 | ● |
| Central Baba, Los Ríos | 114.00 | 115.29 | 117.00 | 06:44 | ● |
| La Esperanza, Manabí | 53.40 | -- | 66.00 | -- | -- |
| Poza Honda, Manabí | 91.50 | -- | 106.50 | -- | -- |
| Multipropósito Chone, Manabí | 48.00 | -- | 68.50 | -- | -- |
| Agoyán, Tungurahua | 1645.00 | -- | 1651.00 | -- | -- |
| Pucará-Pisayambo, Tungurahua | 3541.00 | -- | 3565.00 | -- | -- |



SITUACIÓN HIDROMETEOROLÓGICA



PELIGRO SÍSMICO

| Fecha - Hora Local | Magnitud | Profundidad | Cercano a | Sentido por la población |
|--------------------|----------|-------------|-----------|--------------------------|
| --- | --- | --- | --- | --- |

Reporte de monitoreo de amenazas y eventos peligrosos - No. 0492

Fecha y Hora de actualización: sábado, 03 de septiembre de 2022 - 09:06:13 / Página 3 de 13

1. Monitoreo de eventos peligrosos (emergencias y desastres)

ZONA 1



Sismo

| | |
|--------------------------------|---|
| Localización: | Carchi/Tulcán, San Pedro de Huaca, Montúfar, Espejo, Bolívar, Mira, Potrerillos - Chalpatán. |
| Antecedentes: | El 25/07/2022 producto de la actividad volcánica se registró un sismo de magnitud 5.2, epicentro a 17.8 km de Tulcán, Carchi con una profundidad de 2 km. Se han declarado en emergencia los cantones de Montúfar, Espejo y San Pedro de Huaca. El COE Provincial se mantiene activo coordinando acciones en atención a la emergencia. |
| Situación actual: | El IGEPN en el Informe diario del volcán Chiles No. 2022-027, del 26/08/2022; indica que desde el sismo del 25/07/2022, se han localizado 2681 eventos en el complejo volcánico Chiles- Cerro Negro; el sismo de mayor magnitud en el sector, se registró el 18/08/2022 a las 19h22 y fue de 4.2 Mlv con una profundidad de 1.1 km; adicional después del sismo de magnitud 5.2 MLv (5.6 Mw) ocurrido el 25/07/2022, en la zona de Potrerillos-Chalpatán, ubicada unos 15 km al sureste del complejo volcánico Chiles - Cerro Negro, se han localizado 952 sismos con magnitudes que van desde 1.1 a 5.2 Mlv a menos de 10 km de profundidad en la zona epicentral |
| Afectaciones: | - Heridos 9 - Personas afectadas: 2270 - Personas damnificadas: 685 - Familias afectadas: 677 - Familias damnificadas: 229 - Bienes públicos afectados: 26 - Unidades Educativas afectadas: 34 - Bienes privados afectados: 4 - Unidades de Salud afectadas: 7 |
| Acciones de respuesta: | - SNGRE continúa con el levantamiento y sistematización de las fichas bonos y envió al MIES. - El SNGRE con el apoyo de FFAA, PN, CB, VPC, MDG, GAD cantonal Montúfar y Espejo y GADs parroquiales continúa con la entrega de asistencia humanitaria. - Los GAD Cantonales con el apoyo del SNDGR; realizan evaluaciones EVIN pendientes. - El MIDUVI y GAD Cantonales según requerimiento realizan evaluaciones de viviendas afectadas. - Al momento se mantiene activos 2 albergues temporales, Casa Comunal parroquia La Libertad - San Isidro con un total de (3 familias / 11 personas) y Biblioteca Municipal Mesías Arcos parroquia Pioter con un total de (1 familia / 4 personas). |
| Fuentes de información: | SNGRE CZ1, SNGRE Unidad de Monitoreo Imbabura - Carchi/MSP/MINEDUC/MIES/MIDUVI/SIS ECU 911/GAD Provincial/GAD Cantonal UGR/Cuerpo de Bomberos. |



Deslizamiento

| | |
|----------------------|---|
| Localización: | Imbabura/Pimampiro/Pimampiro/San José de Aloburo. |
| Antecedentes: | De acuerdo al informe del SNGRE del 26/11/2021, indica que el evento se suscitó en la vertiente heterogénea, se presume que el factor desencadenante de los movimientos en masa es el agua, además, de la presencia de fuertes lluvias. Mediante resolución administrativa No. GADMSP-A-2021 -077-R, el Sr. Alcalde resuelve declarar la situación de emergencia en el cantón Pimampiro, |

Reporte de monitoreo de amenazas y eventos peligrosos - No. 0492

Fecha y Hora de actualización: sábado, 03 de septiembre de 2022 - 09:06:13 / Página 4 de 13

| | |
|--------------------------------|--|
| | en virtud de la resolución y recomendaciones emitidos por el Comité de Operaciones de Emergencia del cantón. |
| Situación actual: | La CZ1 del SNGRE emite el Informe de la Estimación de Riesgo Aceptable N°. SNGRE-IASR-01-2022-0033 para el proyecto "Casa para todos", una vez revisado el informe la Subsecretaría de Uso, Gestión de Suelo y Catastros del MIDUVI concluye que el predio denominado "Montserrat 3 - Pimampiro" con código Nro. 1130 ha sido aprobado y se procede a solicitar la siguiente información al GAD Cantonal (estudios de suelos, factibilidad de servicios, subdivisión y entrega a los beneficiarios, con escritura individual y obras de mejoramiento del suelo). |
| Afectaciones: | <ul style="list-style-type: none"> - 41 familias afectadas (113 personas), - 12 familias damnificadas (35 personas), - 38 familias evacuadas (116 personas evacuadas: 10 en la escuela del Tejar, 2 en la Unidad Educativa Pimampiro y 26 en familias acogientes), - 12 viviendas destruidas, - 6 viviendas afectadas, - 6 invernaderos destruidos de tomate riñón y pepinillo, - 5 reservorios colapsados, - 50 hectáreas de cultivos de ciclo corto, de aguacates, mandarinas, duraznos y pastizales; (12,43 ha de cultivos destruidos y 37,57 ha de pastos afectadas); - 530 metros de los canales de riego secundarios están colapsados, - 800 metros del tendido de la red eléctrica, 3 postes colapsados y 1 transformador colapsado, - 150 metros destruidos de la red de distribución de agua de consumo humano, - 150 metros de la red de alcantarillado destruidos, - 150 metros de la red de telecomunicaciones colapsado. |
| Acciones de respuesta: | SNGRE CZ1 emitió el Informe de Determinación del Riesgo Aceptable del predio N° 1130 propuesto por el GAD Cantonal para la construcción del Proyecto de Vivienda Social. MIES validó la información y se entregó el Bono de Contingencia a 4 familias. |
| Fuentes de información: | SNGRE CZ1 Unidad de Monitoreo Imbabura - Carchi/Yachay/MAG/MIDUVI/GAD Provincial /GAD Cantonal /UGR/ SNGRE - UPREA -UAR |

ZONA 2



Socavamiento

| | |
|--------------------------|--|
| Localización: | Napo/El Chaco/Gonzalo Díaz De Pineda (El Bombón)/San Rafael, Piedra Fina 2, San Luis, San Carlos, vía Y de Baeza-Lago Agrio [E45]. |
| Antecedentes: | Debido al proceso erosivo desarrollado desde febrero del 2020, el río Quijos (Alto Coca) mantiene en riesgo a varias viviendas y sectores estratégicos, tales como: la Red Estatal Vial [E45], Hidroeléctrica Coca Codo Sinclair, tuberías de SOTE, Poliducto Shushufindi - Quito y OCP. El frente de erosión se mantiene en la abscisa 7+900(puente de San Carlos). Se mantiene la declaratoria emitida mediante resolución SNGRE-058-2021 de cambiar el nivel de alerta Naranja a Roja. |
| Situación actual: | CELEC en sus reportes diarios de monitoreo informa que el frente de erosión se mantiene en la abscisa 7+900 por 385 días. San Rafael continúa sin servicio eléctrico debido a la pérdida de la vía en Piedra Fina, que imposibilita colocar los postes para la distribución del servicio. La vía San Luis-Lago Agrio permanece cerrada. A causa de la erosión se produjo la pérdida de la vía construida por los moradores. |
| Afectaciones: | <ul style="list-style-type: none"> - 05/08/2022 Evacuación de 1 familia (5 personas) - 12/07/2022 1 bien público afectado (Tubería de agua potable, solventado) - 09/07/2022 Evacuación de 1 familia (4 personas) - 04/07/2022 Pérdida de la vía construida por moradores - 27/05/2022 1 familia evacuada (2 personas). - 05/03/2022, 1 familia evacuada. - 04/03/2022, 2 familias evacuadas. |

Reporte de monitoreo de amenazas y eventos peligrosos - No. 0492

Fecha y Hora de actualización: sábado, 03 de septiembre de 2022 - 09:06:13 / Página 5 de 13

| | |
|--------------------------------|---|
| | <ul style="list-style-type: none"> - 19/01/2022, 1 familia evacuada (1 persona). - 05/01/2022, evacuación de enseres de 3 familias (ya se encontraban 2 familias evacuadas días anteriores y la tercera familia continúa en su vivienda). - 20/12/2021, 1 familia (10 personas) evacuadas. - 13/12/2021, rotura de la tubería de poliducto. - 10/12/2021, población de San Rafael sin energía eléctrica. - 03/12/2021, puente sobre el río Piedra Fina 2 en riesgo. - 21/11/2021, 1 tubería de agua afectada. - 19/05/2021, 1 puente destruido (puente denominado Ventana 2). - 18/05/2021, 2 viviendas destruidas (las familias fueron evacuadas en febrero del 2021). - 10/03/2021, 1 bien afectado (tanque de agua). - 27/02/2021, 2 familias damnificadas y evacuadas a alojamiento temporal (al momento están en arriendo por sus propios medios); 2 viviendas presentaron fisuras. - 22/10/2020, 1 puente destruido (puente sobre el río Montana). - 06/05/2020, 2 familias afectadas, 2 viviendas afectadas. - 07/04/2020, 3 bienes afectados (tuberías del SOTE, Poliducto Shushufindi- Quito y la OCP). - Afectación vial: las pérdidas y afectaciones relevantes en vías ocurrieron en un total de 875 metros de la vía [E45]. <p>Afectación agropecuaria: durante estos meses se ha identificado la pérdida de 100 ha de superficie agrícola, 63 porcinos, 3000 tilapias y 385 bovinos. GAD Parroquial de Gonzalo Díaz de Pineda, en coordinación con el SNGRE CZ2 y el GADM El Chaco brindaron apoyo para la evacuación de la familia Coro Avilés desde San Luis hacia el km 67 sector Amazonas perteneciente a la provincia de Sucumbíos. SNGRE CZ2 mantiene monitoreo constante con puntos focales en San Luis. La CTC Río Coca realiza el monitoreo del proceso erosivo</p> |
| Acciones de respuesta: | SNGRE CZ2 Umeva Napo-Orellana/GAD Municipal El Chaco/CELEC EP |
| Fuentes de información: | |

ZONA 3



Deslizamiento

| | |
|-------------------------------|--|
| Localización: | Chimborazo/Chunchi/Chunchi, cabecera cantonal/La Armenia, río Guataxi afluente del río Chanchán, vía Chunchi - La Armenia - Huigra. |
| Antecedentes: | El 12/02/2021, debido a las lluvias registradas en el sector se produjo el taponamiento del río Guataxi que es afluente del río Chanchán, se reportó pérdida de animales vacunos y animales especies menores. |
| Situación actual: | Se realizó la capacitación sobre medidas de autoprotección, mochilas de emergencia y se ejecutó un ejercicio de evacuación con los moradores del barrio Azotechun de La Armenia. |
| Afectaciones: | <ul style="list-style-type: none"> - 255 Personas afectadas directamente - 68 Familias afectadas directamente - 30 Viviendas - destruidas - 30 Familias 89 Personas damnificadas - 38 Viviendas - afectadas; 86 Familias 329 Personas evacuadas - 2 Personas aisladas con atención pre-hospitalaria - 6 Bienes públicos afectados: (2 Puentes de tercer orden; Red de alcantarillado y planta de tratamiento de aguas residuales (solventado), 50 % del sistema de agua potable afectado (solventado), sistema de riego, línea férrea. - 1 Bien público destruido (estación hidrológica del INAMHI h0375 Chanchán DJ Guataxi) - 115 ha de cultivos destruidos - 718 Animales de granja afectados - 689 Animales de granja muertos |
| Acciones de respuesta: | SNGRE monitorea el evento y realizó la capacitación sobre medidas de autoprotección y mochilas de emergencia a los moradores de La Armenia |

Reporte de monitoreo de amenazas y eventos peligrosos - No. 0492

Fecha y Hora de actualización: sábado, 03 de septiembre de 2022 - 09:06:13 / Página 6 de 13

Fuentes de información: SNGRE CZ3 Unidad de Monitoreo Chimborazo/Unidad de Preparación y Respuesta.

ZONA 6



Inundación

| | |
|--------------------------------|--|
| Localización: | Morona Santiago/Morona/Macas, cabecera cantonal y capital provincial/Vía Macas-Puyo [E45], tramo puente sobre el río Copueno-puente sobre el río Upano |
| Antecedentes: | El 29/08/2022, debido a la presencia de lluvias suscitadas se produjo el incremento del caudal del río Upano y su posterior desbordamiento impidiendo el tránsito vehicular |
| Situación actual: | Al momento no existe presencia de lluvias, el caudal del río ha disminuido, y se observa pérdida de capa de rodadura de la variante, los vehículos se encuentran circulando con dificultad. La vía se encuentra parcialmente habilitada. |
| Afectaciones: | - 70 metros lineales |
| Acciones de respuesta: | MTOP realiza la valoración técnica y la coordinación correspondiente con GAD-Provincial de Morona Santiago y GAD-Cantonal de Morona para ejecutar actividades de reconfiguración de la capa de rodadura. Policía Nacional se encuentra en el sitio brindando seguridad a vehículos y transeúntes. SNGRE en coordinación con SIS-ECU911-Macas se mantiene en constante monitoreo a través de las cámaras de video vigilancia. |
| Fuentes de información: | SNGRE CZ6 Unidad de Monitoreo Morona Santiago/MTOP/SIS-ECU911-Macas. |



Deslizamiento

| | |
|--------------------------------|--|
| Localización: | Azuay/Nabón/Nabón/Rosas, Bellavista, Tamboloma, Chunazana. |
| Antecedentes: | El 14/03/2022, se reportó un movimiento en masa provocado por la filtración de agua de riego y la temporada lluviosa. El 23/11/2021 el Servicio Nacional de Gestión de Riesgos y Emergencias declaró la alerta naranja por movimiento en masa de 130,94 hectáreas en el área que comprenden los barrios Rosas, Bellavista, Tamboloma y Rosario de la parroquia Nabón, cantón Nabón, provincia de Azuay. |
| Situación actual: | Con fecha 09/08/2022, GAD Cantonal informó que hubo 36 familias (108 personas) adicionales a las ya reportadas. Con fecha 03/08/2022 SNGRE CZ6 realizó el proceso de capacitación en plan familiar de emergencias y socialización del plan de evacuación a las familias que se encuentran en la zona afectada por el macro deslizamiento. |
| Afectaciones: | -50 metros de vía afectada (vía habilitada, sector El Progreso) -80 familias afectadas integradas por 238 personas afectadas -60 familias damnificadas por 162 personas damnificadas -40 metros de vía afectados (vía parcialmente habilitada, sector Trancapata) -60 metros de vía afectados (vía parcialmente habilitada, sector Quebrada del Canal) -1 Casa comunal afectada con cuarteaduras -47 viviendas afectadas (las familias evacuadas se alojan en diferentes alojamientos temporales como arriendos o familias de acogida) -Terminal terrestre con grietas en oficinas, gradas (cierre de operaciones) -Iglesia demolida por los daños estructurales presentados -Centro de salud con fisuras, en evaluación permanente por parte del MSP |
| Acciones de respuesta: | Técnico de UGR Nabón se mantiene en continuo monitoreo de la zona afectada, SNGRE realizó capacitación en la zona afectada. |
| Fuentes de información: | SNGRE CZ6 Unidad de Monitoreo Azuay-Cañar/UGR Nabón |

Reporte de monitoreo de amenazas y eventos peligrosos - No. 0492

Fecha y Hora de actualización: sábado, 03 de septiembre de 2022 - 09:06:13 / Página 7 de 13

2. Monitoreo de estado de vías afectadas por eventos peligrosos

VÍAS DE PRIMER ORDEN:

04 vías de primer orden cerradas

| No. | Provincia | Cantón | Parroquia | Sector/Vía | Evento Peligroso | Afectación (metros lineales) | Fecha del evento | Vías alternas |
|-----|-----------|-----------|------------------------------------|--|------------------|------------------------------|------------------|---|
| 1 | Azuay | Sigsig | Cuchil | El Chavo, vía Sigsig Matanga Gualaquiza [E-594] | DESLIZAMIENTO | 40 | 31/08/2022 | Ninguna |
| 2 | Pichincha | Rumiñahui | Sangolquí | Selva Alegre, Av. Gral. Rumiñahui [E35] a la altura del club Naval | SOCAVAMIENTO | 60 | 17/02/2022 | Ninguna |
| 3 | Pichincha | Rumiñahui | Sangolqui | E-35 y Calle Viejo Roble | INUNDACIÓN | 50 | 11/02/2022 | Ninguna |
| 4 | Napo | El Chaco | Gonzalo Díaz De Pineda (El Bombón) | San Rafael, Piedra Fina, San Luis, San Carlos, Vía Y de Baeza-Lago Agrio [E45] | SOCAVAMIENTO | 875 | 02/02/2020 | Lago Agrio - Coca - Y de Narupa - Tena - Ambato - Quito |

44 vías de primer orden parcialmente habilitadas

| No. | Provincia | Cantón | Parroquia | Sector/Vía | Evento Peligroso | Afectación (metros lineales) | Fecha del evento | Vías alternas |
|-----|-----------------|----------------|---|--|------------------|------------------------------|------------------|---------------|
| 1 | Azuay | Sevilla de Oro | Palmas | vía Paute Guarumales Mendez [E-40] | SOCAVAMIENTO | 35 | 30/08/2022 | Ninguna |
| 2 | Morona Santiago | Morona | Macas, cabecera cantonal y capital provincial | Vía Macas-Puyo [E45], tramo puente sobre el río Copueno- puente sobre el río Upano (Vía de Primer Orden) | INUNDACIÓN | 70 | 29/08/2022 | Ninguna |
| 3 | Azuay | Cuenca | Sayausí | Km 7, vía Cuenca-Molleturo-Naranjal [E-582] | SOCAVAMIENTO | 25 | 28/08/2022 | Ninguna |
| 4 | Manabí | Puerto López | Salango | La Rinconada 5 Cerros, vía Puerto López - Santa Elena [E15]. | HUNDIMIENTO | 4 | 28/08/2022 | Ninguna |
| 5 | Manabí | Sucre | Leonidas Plaza | Km 19, San Agustín-Tosagua E-383 | SUBSIDENCIA | 150 | 14/08/2022 | Ninguna |
| 6 | Napo | Quijos | Baeza | Sector de Guarrayacu, vía Baeza-Papallacta [E20]. | DESLIZAMIENTO | --- | 12/08/2022 | Ninguna |
| 7 | Loja | Loja | Carigán | Zenén, vía Loja-Cuenca [E45] | DESLIZAMIENTO | 40 | 05/07/2022 | Ninguna |
| 8 | Loja | Loja | Santiago | Varios sectores (Sayo-Manzano) vía Zenén - San Lucas [E35] | DESLIZAMIENTO | 20 | 04/07/2022 | Ninguna |
| 9 | Imbabura | Otavalo | San José de Quichinche | San Juan de Inguincho, km 26.5 - [E29]- Vía Otavalo Selva Alegre | DESLIZAMIENTO | 30 | 18/06/2022 | Ninguna |
| 10 | Morona Santiago | Sucúa | Asunción | Sector paso Carreño [E45] | SOCAVAMIENTO | 5 | 18/05/2022 | Ninguna |
| 11 | Napo | Tena | Tena | Tereré, Puente sobre el río Tena, vía Perimetral [E45] | DESLIZAMIENTO | -- | 12/05/2022 | Ninguna |
| 12 | Azuay | Oña | Susudel | Km 62+500, vía Cumbe - La Jarata - Oña [E35] | DESLIZAMIENTO | 60 | 25/04/2022 | Ninguna |
| 13 | El Oro | Machala | El Cambio | El Cambio, vía Machala - El Guabo [E-25] | SOCAVAMIENTO | -- | 01/04/2022 | Ninguna |
| 14 | Loja | Chaguarpamba | Santa Rufina | Río Pindo, vía a la Costa [E50] | DESLIZAMIENTO | 40 | 01/04/2022 | Ninguna |
| 15 | Loja | Paltas | Catacocha | Catacocha, vía Catacocha a San Antonio (entrada a El Sauce) [E35] | SOCAVAMIENTO | -- | 31/03/2022 | Ninguna |

Reporte de monitoreo de amenazas y eventos peligrosos - No. 0492

Fecha y Hora de actualización: sábado, 03 de septiembre de 2022 - 09:06:13 / Página 8 de 13

| No. | Provincia | Cantón | Parroquia | Sector/Vía | Evento Peligroso | Afectación (metros lineales) | Fecha del evento | Vías alternas |
|-----|-----------------|-----------------------|---|--|---------------------|------------------------------|------------------|--|
| 16 | Loja | Célica | Célica | Mullunumá, vía Célica El Empalme [E 68] | DESLIZAMIENTO | 20 | 30/03/2022 | Ninguna |
| 17 | Loja | Calvas | Utuaña | Utuaña, vía Cariamanga-Macarará[E69] | DESLIZAMIENTO | -- | 12/03/2022 | Ninguna |
| 18 | Azuay | Pucará | Pucará | km 23-Deuta, Vía Minas-Tablón-Pucará | HUNDIMIENTO | 100 | 09/03/2022 | Ninguna |
| 19 | Loja | Calvas | Colaisaca | Asanuma, vía Cariamanga-Sozoranga[E69] | DESLIZAMIENTO | 30 | 07/03/2022 | Ninguna |
| 20 | Azuay | Girón | Girón | km 39+500, vía Cuenca-Girón-Pasaje [E-59] | HUNDIMIENTO | 80 | 04/03/2022 | Ninguna |
| 21 | Azuay | Cuenca | Molleturo | Km 66, vía Cuenca-Molleturo-Naranjal [E-582] | DESLIZAMIENTO | 60 | 26/02/2022 | Ninguna |
| 22 | Pichincha | Mejía | Manuel Cornejo A. | km 38 + 600, vía Alóag - Unión del Toachi [E20] | HUNDIMIENTO | 0 | 25/02/2022 | Ninguna |
| 23 | Esmeraldas | Quinindé | Rosa zarate | Km 68 Los Vergeles, vía Esmeraldas - Quinindé [E20] | HUNDIMIENTO | 40 | 08/02/2022 | Ninguna |
| 24 | Cotopaxi | Pujilí | Tingo | El Palmar, Tilipulo, Saraguasi, San José de Tilipulo, California, La Esperanza. | INUNDACIÓN | 0 | 31/01/2022 | Ninguna |
| 25 | Cotopaxi | Pujilí | Tingo | Siete Ríos, El Estado y Macuchi. | INUNDACIÓN | 35 | 30/01/2022 | Ninguna |
| 26 | Cotopaxi | Pujilí | Tingo | Negrillo Km 100, vía Latacunga - La Maná [E-30] | INUNDACIÓN | 40 | 30/01/2022 | Ninguna |
| 27 | Cotopaxi | Pujilí | Pilaló | Caserío Pilaló, Tinieblas, Km 94, vía Pujilí - La Mana [E30]. | DESLIZAMIENTO | 2000 | 29/01/2022 | Ninguna |
| 28 | Imbabura | Ibarra | Carolina | San Jerónimo; vía Salinas - Lita [E 10] | DESLIZAMIENTO | 225 | 22/12/2021 | 1.- Ruta desde la E10 Guallupe - San Juan de Lachas (Carchi) - por la E 182 Gualchan - Chical - Maldonado - Tulcán - Ibarra 2.- Para vehículos livianos, E10 desde San Jerónimo - Buenos Aires - Cahuasqui - Tumbabiro. |
| 29 | Napo | El Chaco | Sardinas | Quebrada Macanas, vía Y de Baeza-Lago Agrio [E45] | SOCAVAMIENTO | 50 | 14/12/2021 | Ninguna |
| 30 | Cañar | Cañar | Ingapirca | Vía El tambo - Ingapirca - Honorato Vásquez km 8+100, km 15. | DESLIZAMIENTO | 100 | 24/11/2021 | Ninguna |
| 31 | Napo | Tena | Chontapunta | Rayayacu, vía Chontapunta - La Belleza [E436] | COLAPSO ESTRUCTURAL | 0 | 17/11/2021 | Vía de tercer orden Humuyacu-Yuralpa Derecho-Wachayacu. |
| 32 | Tungurahua | San Pedro De Pelileo | Pelileo | La Hamaca, vía Pelileo - Baños [E30] | SOCAVAMIENTO | | 16/10/2021 | Ninguna |
| 33 | Napo | Quijos | Cuyuja | Flor del Bosque, Quebrada Rio Negro, Jatuntinahua, Molana, El Laurel, vía Y de Baeza -Papallacta [E20] | DESLIZAMIENTO | 200 | 19/07/2021 | Ninguna |
| 34 | Morona Santiago | Gualaquiza | Gualaquiza | Sector Tucumbatza, vía Gualaquiza-San Juan Bosco [E45] (Primer Orden). | HUNDIMIENTO | 50 | 30/06/2021 | Ninguna |
| 35 | Orellana | Francisco de Orellana | El Dorado | Km 21 y km 28, vía el Coca - Dayuma [E45A] | HUNDIMIENTO | 150 | 19/06/2021 | Ninguna |
| 36 | Morona Santiago | Morona | Macas, cabecera cantonal y capital provincial | Vía Macas-Puyo [E45], tramo puente sobre el río Copueno-puente sobre el río Upano | SOCAVAMIENTO | 180 | 16/05/2021 | Ninguna |

Reporte de monitoreo de amenazas y eventos peligrosos - No. 0492

Fecha y Hora de actualización: sábado, 03 de septiembre de 2022 - 09:06:13 / Página 9 de 13

| No. | Provincia | Cantón | Parroquia | Sector/Vía | Evento Peligroso | Afectación (metros lineales) | Fecha del evento | Vías alternas |
|-----|-----------------|-----------------------|---|--|---------------------|------------------------------|------------------|---------------|
| 37 | Azuay | Cuenca | Molleturo | km. 101, vía Cuenca-Molleturo-Naranjal [E-582] | SOCAVAMIENTO | 12 | 14/03/2021 | Ninguna |
| 38 | Esmeraldas | Esmeraldas | 5 De Agosto | El Cabezón (desvío Tachina) | SOCAVAMIENTO | 150 | 10/03/2021 | Ninguna |
| 39 | Orellana | La Joya De Los Sachas | San Sebastián del Coca | Toyuca, Sardinas, Sebastian del Coca, vía La Joya de los Sachas - El Coca [E45A] | SOCAVAMIENTO | 0 | 08/02/2021 | Ninguna |
| 40 | Morona Santiago | Tiwintza | Santiago, cabecera cantonal | Yapapas, vía Entronque a Santiago de Méndez - Santiago [E40] | SOCAVAMIENTO | 50 | 21/08/2020 | Ninguna |
| 41 | Morona Santiago | Morona | Macas, cabecera cantonal y capital provincial | Puente sobre el río Upano, vía Macas-Puyo-[E45] | SOCAVAMIENTO | 57 | 21/06/2020 | Ninguna |
| 42 | Morona Santiago | Tiwintza | Santiago, cabecera cantonal | Palomino km 68, vía Santiago-San José de Morona [E40] | DESLIZAMIENTO | 70 | 16/05/2020 | Ninguna |
| 43 | Morona Santiago | Tiwintza | Santiago, cabecera cantonal | Km 75, Yapapas, vía Entronque a Santiago de Méndez - Santiago [E40] | DESLIZAMIENTO | 70 | 16/05/2020 | Ninguna |
| 44 | Morona Santiago | Tiwintza | San José de Morona | Shaime, vía Santiago-San José de Morona [E40] | COLAPSO ESTRUCTURAL | 170 | 13/05/2020 | Ninguna |

VIAS DE SEGUNDO ORDEN

08 vías de segundo orden cerradas

| No. | Provincia | Cantón | Parroquia | Sector/Vía | Evento Peligroso | Afectación (metros lineales) | Fecha del evento | Vías alternas |
|-----|------------|-----------|------------------------------|--|---------------------|------------------------------|------------------|----------------------------------|
| 1 | Pichincha | Quito | Itchimbia | Vía hacia Guapulo | DESLIZAMIENTO | -- | 30/08/2022 | Ninguna |
| 2 | Cañar | Biblián | Nazón | Ayapamba | SOCAVAMIENTO | 40 | 07/06/2022 | Ninguna |
| 3 | Pichincha | Mejía | Tambillo | Barrio la Joya | COLAPSO ESTRUCTURAL | 30 | 17/04/2022 | Ninguna |
| 4 | El Oro | Atahualpa | San Juan De Cerro Azul | Cerro Azul, Vía Cerro Azul - Paccha [E-585] | DESLIZAMIENTO | 30 | 09/04/2022 | Ninguna |
| 5 | Chimborazo | Alausí | Sibambe | Pepinales, vía Alausí - Huigra [E-47] | SOCAVAMIENTO | -- | 09/03/2022 | Ninguna |
| 6 | Pichincha | Quito | Conocoto | Calles Hermano Miguel y Panzaleo, cruce de vías. | SOCAVAMIENTO | 30 | 28/02/2022 | Ninguna |
| 7 | Imbabura | Pimampiro | Pimampiro, Cabecera Cantonal | San José de Aloburo | DESLIZAMIENTO | 500 | 09/11/2021 | Vía Mariano Acosta |
| 8 | Guayas | Colimes | Colimes, Cabecera Cantonal | Av. Principal entrada de Colimes | COLAPSO ESTRUCTURAL | 130,5 | 23/04/2020 | Palestina - San Jacinto- Colimes |

17 vías de segundo orden parcialmente habilitadas

| No. | Provincia | Cantón | Parroquia | Sector/Vía | Evento Peligroso | Afectación (metros lineales) | Fecha del evento | Vías alternas |
|-----|-----------------|---------|------------------------------|--|---------------------|------------------------------|------------------|---------------|
| 1 | Pichincha | Quito | San Antonio | Monjas y Chaguar | COLAPSO ESTRUCTURAL | 0 | 7/05/2022 | Ninguna |
| 2 | El Oro | Zaruma | Malvas | Botoneros Alto, vía Malvas - Arcapamba [E-585] | HUNDIMIENTO | 100 | 21/04/2022 | Ninguna |
| 3 | Cañar | Azogues | Azogues | Puente San José | INUNDACIÓN | 80 | 20/04/2022 | Ninguna |
| 4 | Morona Santiago | Morona | Alshi (Cab. En 9 de Octubre) | km 15, vía Riobamba-Macas | DESLIZAMIENTO | 300 | 19/04/2022 | Ninguna |

Reporte de monitoreo de amenazas y eventos peligrosos - No. 0492

Fecha y Hora de actualización: sábado, 03 de septiembre de 2022 - 09:06:13 / Página 10 de 13

| No. | Provincia | Cantón | Parroquia | Sector/Vía | Evento Peligroso | Afectación (metros lineales) | Fecha del evento | Vías alternas |
|-----|------------------|-----------------------|---------------------|---|---------------------|------------------------------|------------------|---------------------------------------|
| 5 | Pichincha | Mejía | Tambillo | El Murco - Pasando la escuela Carlos Freire Larrea. | INUNDACIÓN | 0 | 11/04/2022 | Ninguna |
| 6 | El Oro | Zaruma | Malvas | Malvas, vía malvas - Zaruma [E-585] | DESLIZAMIENTO | 50 | 03/04/2022 | Ninguna |
| 7 | Chimborazo | Alausí | Huigra | Sector de Chiripungo, vía Huigra-(Límite Provincial Cañar/Chimborazo) [E47]. | DESLIZAMIENTO | 20 | 03/04/2022 | Ninguna |
| 8 | Orellana | Francisco de Orellana | La Belleza | Vía Jaguar 2 - Cacique Jumandy | DESLIZAMIENTO | 0 | 14/03/2022 | Ninguna |
| 9 | Azuay | Pucara | Pucara | km 23-Deuta, Vía Minas-Tablón-Pucará | HUNDIMIENTO | 100 | 09/03/2022 | Ninguna |
| 10 | Azuay | Girón | Girón | Bellavista, vía Girón Santa Teresita | COLAPSO ESTRUCTURAL | 20 | 06/03/2022 | Ninguna |
| 11 | El Oro | Zaruma | Malvas | Km 75, vía malvas - Zaruma [E-585] | DESLIZAMIENTO | 20 | 03/03/2022 | Ninguna |
| 12 | Chimborazo | Alausí | Huigra | Pagma, vía Alausí - Huigra - El Triunfo [E-47] | DESLIZAMIENTO | 500 | 02/03/2022 | Ninguna |
| 13 | Chimborazo | Guano | La Matriz | Barrios La Merced, La Dolorosa del cementerio, Magdalena, Santa Anita, Central, San Pedro, La Inmaculada, San Roque, María de Los Ángeles, Espíritu santo, La Dolorosa Centro, Balneario Los Elenes | ALUVIÓN | 9000 | 11/12/2021 | Ninguna |
| 14 | Bolívar | Guaranda | Guanujo | Chaquisca, vía Guanujo-Las Cochas | DESLIZAMIENTO | 30 | 09/11/2021 | sector de Negroyacu o barrio Mantilla |
| 15 | Zamora Chinchipe | Zamora | Cumbaratza | Tunantza Alto, vía Timbara Bajo - Timbara Alto | COLAPSO ESTRUCTURAL | | 15/10/2021 | Ninguna |
| 16 | Orellana | Francisco de Orellana | San José de Guayusa | 15 km, vía a la Comunidad Sardinas. | SOCAVAMIENTO | 80 | 20/07/2021 | Ninguna |
| 17 | Chimborazo | Guano | Guanando | Km 35, vía Cahuají - Pillate - Cotaló [E-304]. | DESLIZAMIENTO | 20 | 28/04/2021 | Riobamba - Mocha - Baños |

VÍAS DE TERCER ORDEN:

19 vías de tercer orden cerradas

| No. | Provincia | Cantón | Parroquia | Sector/Vía | Evento Peligroso | Afectación (metros lineales) | Fecha del evento | Vías alternas |
|-----|-----------------|---------------------|----------------------------------|---|------------------|------------------------------|------------------|---------------|
| 1 | Morona Santiago | Gualaquiza | San Miguel de Cuyes | Vía a San Miguel de Cuyes | SOCAVAMIENTO | 20 | 05/07/2022 | Ninguna |
| 2 | Tungurahua | Quero | Quero | San Antonio de Hipolonguito, vía Quero - San Antonio. | SOCAVAMIENTO | 30 | 26/06/2022 | Ninguna |
| 3 | Tungurahua | Santiago de Pillaro | Baquerizo Moreno | Plazuela, vía Plazuela - Baquerizo Moreno | ALUVION | 500 | 24/06/2022. | Ninguna |
| 4 | Pastaza | Arajuno | Arajuno | Amarocochoa, vía Puyo - Vilano. | SOCAVAMIENTO | -- | 24/06/2022. | Ninguna |
| 5 | Pichincha | Quito | Conocoto | Montserrat, calles Juan Bautista Aguirre y Juan Hernando Dávila | SOCAVAMIENTO | -- | 12/06/2022 | Ninguna |
| 6 | Pichincha | Mejía | Tambillo | Ushco, vía Tambillo - Panamericana Sur. | INUNDACION | 20 | 10/04/2022 | Ninguna |
| 7 | El Oro | Pasaje | Uzhcurrumi | Porotillo, vía Pasaje - Chilla | SOCAVAMIENTO | 20 | 14/03/2022 | Ninguna |
| 8 | Pichincha | Mejía | Manuel Cornejo Astorga (Tandapi) | Vía de ingreso a las Comunidades Peñas Blancas, El Paraíso, El Mirador y San Francisco. | DESLIZAMIENTO | 140 | 08/02/2022 | Ninguna |
| 9 | El Oro | Pasaje | Progreso | Soledad Comuna | ALUVIÓN | --- | 08/02/2022 | Ninguna |
| 10 | Imbabura | Ibarra | Lita | Río verde Alto, vía Lita - Rioverde Alto | DESLIZAMIENTO | 50 | 18/12/2021 | Ninguna |

Reporte de monitoreo de amenazas y eventos peligrosos - No. 0492

Fecha y Hora de actualización: sábado, 03 de septiembre de 2022 - 09:06:13 / Página 11 de 13

| No. | Provincia | Cantón | Parroquia | Sector/Vía | Evento Peligroso | Afectación (metros lineales) | Fecha del evento | Vías alternas |
|-----|-----------------|-----------------------|--|---|---------------------|------------------------------|------------------|---------------------|
| 11 | El Oro | Zaruma | Zaruma, cabecera cantonal | calles Colon y 10 de Agosto | HUNDIMIENTO | --- | 15/12/2021 | Ninguna |
| 12 | Imbabura | San Miguel De Urcuqui | La Merced De Buenos Aires | San José | DESLIZAMIENTO | 70 | 14/12/2021 | Ninguna |
| 13 | Morona Santiago | Morona | Sinaí | Nueva alianza | INUNDACIÓN | 7000 | 18/05/2021 | Ninguna |
| 14 | Morona Santiago | Morona | Sinaí | Playas de San Luis, vía Santa María Tunants-Playas de San Luis-Quinta Cooperativa | INUNDACIÓN | 3884 | 02/05/2021 | Ninguna |
| 15 | Azuay | Cuenca | Nulti | Pasto Romero, vía al centro Parroquial | DESLIZAMIENTO | 0 | 16/04/2021 | Ninguna |
| 16 | Chimborazo | Chunchi | Chunchi, cabecera cantonal | Armenia, Río Guataxi afluente del río Chanchán | DESLIZAMIENTO | 0 | 12/02/2021 | Ninguna |
| 17 | Chimborazo | Chunchi | Chunchi, cabecera cantonal | Armenia | DESLIZAMIENTO | 0 | 20/01/2021 | Ninguna |
| 18 | Chimborazo | Chunchi | Chunchi, cabecera cantonal | Guilliloma - Kullpa - Armenia | HUNDIMIENTO | 0 | 26/12/2020 | Ninguna |
| 19 | Morona Santiago | Palora | Cumandá (Cab. en Colonia Agrícola Sevilla del Oro) | Puente sobre el río Charuyaku | COLAPSO ESTRUCTURAL | 0 | 23/10/2020 | Palora-Puyo-Cumandá |

20 vías de tercer orden parcialmente habilitadas











| No. | Provincia | Cantón | Parroquia | Sector/Vía | Evento Peligroso | Afectación (metros lineales) | Fecha del evento | Vías alternas |
|-----|-----------------|---------------------|---------------------------|--|---------------------|------------------------------|------------------|---------------|
| 1 | Cañar | Azogues | Rivera | Libertad, Zhoray, Colepato, Huigra, Matrama, Mazar. | ALUVION | 100 | 04/07/2022 | Ninguna |
| 2 | Carchi | Bolívar | Monte Olivo | Monte Olivo, vía Bolívar - Monte Olivo | ALUVION | 50 | 04/07/2022 | Ninguna |
| 3 | Chimborazo | Riobamba | San Juan | Comunidad Chimborazo | ALUVIÓN | 700 | 20/04/2022 | Ninguna |
| 4 | Azuay | Pucará | Pucará | km 16+500, Vía Minas-Tablón-Pucará | DESLIZAMIENTO | 50 | 19/04/2022 | Ninguna |
| 5 | El Oro | Zaruma | Guanazán | Guanazán, vía Uzhcurrumi - Chillayacu | DESLIZAMIENTO | 10 | 13/03/2022 | Ninguna |
| 6 | Chimborazo | Guamote | Palmira | Sector de Vishut Km 512, Vía Riobamba - Alausí [E-35]. | DESLIZAMIENTO | 10 | 12/03/2022 | Ninguna |
| 7 | El Oro | Zaruma | Huertas | Quizpe, Vía Quizpe - Muluncay | DESLIZAMIENTO | 10 | 05/03/2022 | Ninguna |
| 8 | Imbabura | Ibarra | Lita | El Arenal; Vía Lita E10 | DESLIZAMIENTO | 50 | 06/02/2022 | Ninguna |
| 9 | Morona Santiago | Sucúa | Asunción | Barrio la Laguna, vía Sucúa-Asunción | ALUVIÓN | 30 | 22/12/2021 | Ninguna |
| 10 | Tungurahua | Baños De Agua Santa | Lligua | Capa Rosa, vía Lligua - Baños. | ALUVIÓN | 150 | 22/08/2021 | Ninguna |
| 11 | Napo | El Chaco | Sardinas | Quebrada Yaucana | ALUVIÓN | --- | 23/07/2021 | Ninguna |
| 12 | Napo | El Chaco | Oyacachi | Oyacachi, vía a Jariyacu-Huashahuacu | DESLIZAMIENTO | --- | 20/07/2021 | Ninguna |
| 13 | Morona Santiago | Gualaquiza | Nueva Tarqui | El Candi | HUNDIMIENTO | 800 | 26/05/2021 | Ninguna |
| 14 | Morona Santiago | San Juan Bosco | Santiago de Pananza | Centro Parroquial de Pananza | HUNDIMIENTO | 10 | 20/05/2021 | Ninguna |
| 15 | Tungurahua | Patate | Patate, cabecera cantonal | Puñapí, vía alterna Baños - Patate | DESLIZAMIENTO | 80 | 18/05/2021 | Ninguna |
| 16 | Chimborazo | Riobamba | Quimiag | Sector Balcashi, vía Quimiag - Chambo | SOCAVAMIENTO | --- | 06/03/2021 | Ninguna |
| 17 | Morona Santiago | Santiago | Copal | Puente sobre el río Malo | COLAPSO ESTRUCTURAL | --- | 29/01/2021 | Ninguna |

Reporte de monitoreo de amenazas y eventos peligrosos - No. 0492

Fecha y Hora de actualización: sábado, 03 de septiembre de 2022 - 09:06:13 / Página 12 de 13









| No. | Provincia | Cantón | Parroquia | Sector/Vía | Evento Peligroso | Afectación (metros lineales) | Fecha del evento | Vías alternas |
|-----|--------------------------------|----------------|---------------------|------------------|---------------------|------------------------------|------------------|---------------|
| 18 | Santo Domingo De Los Tsáchilas | Santo Domingo | Valle Hermoso | Sector Sarayacu. | COLAPSO ESTRUCTURAL | --- | 15/01/2021 | Ninguna |
| 19 | Morona Santiago | Morona | Sevilla Don Bosco | Santa Rosa | INUNDACIÓN | 30 | 21/06/2020 | Ninguna |
| 20 | Morona Santiago | San Juan Bosco | Santiago de Pananza | Varios Sectores | DESLIZAMIENTO | 860 | 02/04/2020 | Ninguna |

4. Declaratorias emitidas por el SNGRE (vigentes en orden cronológico)

| Evento peligroso | Nivel de alerta | Fecha de vigencia | Documento |
|---|-----------------|-------------------|---|
|  Declaratoria del estado de ALERTA AMARILLA por deslizamiento en La Armenia, Chunchi, provincia de Chimborazo. | Amarilla | 15/07/2022 | Resolución No. SNGRE-182-2022 |
|  Declaratoria del estado de ALERTA AMARILLA por incremento de amenaza de movimientos en masa en los sectores: Pasán y Namza Chico, de la parroquia Huigra, cantón Alausí, provincia de Chimborazo. | Amarilla | 20/05/2022 | Resolución No. SNGRE-118-2022 |
|  Movimiento en masa barrios Rosas, Bellavista, Tamboloma y Rosario de la parroquia Nabón, cantón Nabón, provincia de Azuay | Naranja | 23/11/2021 | Resolución No. SNGRE-171-2021 |
|  Socavamiento por la erosión del río Coca y sus afluentes - El Chaco. | Roja | 21/05/2021 | Resolución No. SNGRE-058-2021 |
|  Actividad Volcánica Sangay: Caída de ceniza Provincia de Chimborazo | Amarilla | 16/06/2020 | Resolución No. SNGRE-045-2020 |
|  Aumento de sedimentos volcánicos Río Upano- Parroquias Sinaí y Sevilla de Don Bosco, cantón Morona, Morona Santiago | Amarilla | 05/12/2019 | Resolución No. SNGRE-140-2019 |
|  Incendios Forestales Imbabura, Carchi, Pichincha, Chimborazo, Guayas, El Oro y Loja | Amarilla | 19/09/2019 | Resolución No. SNGRE-111-2019 |
|  Incremento de lluvias e inundaciones Guayas, El Oro, Sto. Domingo, Esmeraldas, Manabí y Los Ríos y Bolívar, cantón Chillanes, San José del Tambo. | Amarilla | 16/07/2019 | Resolución No. SNGRE-066-2019 |
|  Fenómeno El Niño (ENOS) Provincias del Litoral e Insular | Amarilla | 10/01/2019 | Resolución No. SNGRE-005-2019 |
|  Deslizamiento San José de Alluriquín, Santo Domingo de Los Tsáchilas | Amarilla | 17/10/2018 | Resolución No. SGR-006-2018 |

Reporte de monitoreo de amenazas y eventos peligrosos - No. 0492

Fecha y Hora de actualización: sábado, 03 de septiembre de 2022 - 09:06:13 / Página 13 de 13

|  | Incremento Actividad Volcánica del Sierra Negra, Galápagos | Amarilla | 16/01/2018 | Resolución No. SGR-009-2018 |
|---|---|-------------------|---|---|
|  | Deslizamiento Sector las Juanitas, Quinindé, Esmeraldas | Naranja | 12/05/2016 | Resolución No. SGR-060-2016 |
|  | Sismo 7.8 Pedernales, Manabí | Roja | 17/Abril/2016 | Resolución No. SGR-048-2016 |
|  | Incremento Actividad Volcánica del Chiles - Cerro Negro, Carchi | Amarilla | 01/10/2014 | Resolución No. SGR-049-2014 |
|  | Deslizamiento San José de Atahualpa, El Oro | Naranja | 08/05/2014 | Resolución No. SGR-012-2014 |
|  | Incremento Actividad Volcánica del Reventador, Napo | Naranja | 27/03/2014 | Resolución No. SGR-008-2014 |
| Declaratorias de Zonas de Riesgos | | Fecha de vigencia | Documento | |
|  | Inundaciones Babahoyo, Los Ríos | 11/12/2019 | Resolución No. SGR-149-2019 | |
|  | Hundimiento, Zaruma, El Oro | 07/03/2017 | Resolución No. SGR-029-2015 | |

Elaborado por: Carlos Álvarez - Operador Nacional de Turno 24/7 - Sala de Situación y Monitoreo Samborondón
 Revisado por: Ing. Stalin Jiménez.- Analista Nacional de Turno 24/7 - Sala de Situación y Monitoreo Samborondón.
 Enviado por: Carlos Álvarez.- Operador Nacional de Turno 24/7 - Sala de Situación y Monitoreo Samborondón