

Reporte de monitoreo de amenazas y eventos peligrosos - No. 0526

Fecha y Hora de actualización: martes, 20 de septiembre de 2022 - 08:29:52 / Página 1 de 13

Periodo de Monitoreo:

Desde: 21h00 19/09/2022







Hasta: 09h00 20/09/2022

1. Monitoreo de amenazas naturales y antrópicas

- Amenaza en desarrollo, posible desencadenamiento de eventos peligrosos.
- Amenaza en incremento y probable materialización inminente.
- Amenaza dentro de los parámetros normales.



PELIGRO VOLCÁNICO

Ubicación		Nivel de alerta declarada	Situación actual	Valoración actual
	Volcán Reventador, Napo	NARANJA	07:46 IGEPN informa emisión de ceniza, observada en satélite y reportada, con una altura igual a 1000 metros sobre el nivel del cráter con dirección Oeste.	<span style="color: orange;">●</span>
	Volcán Chiles-Cerro Negro, Carchi	AMARILLA	06:00 Mediante cámaras ECU 911 se visualiza el volcán nublado.	<span style="color: green;">●</span>
	Volcán Cotopaxi	SIN ALERTA	06:00 Mediante cámaras ECU 911 se visualiza el volcán nublado.	<span style="color: green;">●</span>
	Volcán Tungurahua	SIN ALERTA	06:00 Mediante cámaras ECU 911 se visualiza el volcán despejado, sin novedad.	<span style="color: green;">●</span>
	Volcán Sierra Negra, Galápagos	AMARILLA	06:00 No se tiene reporte de actividad volcánica	<span style="color: green;">●</span>
	Volcán Sangay, Morona Santiago	AMARILLA	06:32 IGEPN informa emisión de ceniza, observada, con una altura de la nube volcánica igual a 800 metros sobre el nivel del cráter con dirección Nor Oeste.	<span style="color: orange;">●</span>



PELIGRO POR INCREMENTO DE CAUDALES DE RÍOS

00 ríos desbordados				
Provincia	Cantón	Parroquia	Sector	Nombre del río
--	--	--	--	--
00 ríos con tendencia a aumentar de nivel				
Provincia	Cantón	Parroquia	Sector	Nombre del río
--	--	--	--	--



PELIGRO POR PRESENCIA DE INCENDIOS FORESTALES

00 incendios activos				
Provincia	Cantón	Parroquia	Sector	Afectación (Ha)
--	--	--	--	--
00 incendios controlados				
Provincia	Cantón	Parroquia	Sector	Afectación (Ha)
---	---	---	---	---

Reporte de monitoreo de amenazas y eventos peligrosos - No. 0526

Fecha y Hora de actualización: martes, 20 de septiembre de 2022 - 08:29:52 / Página 2 de 13

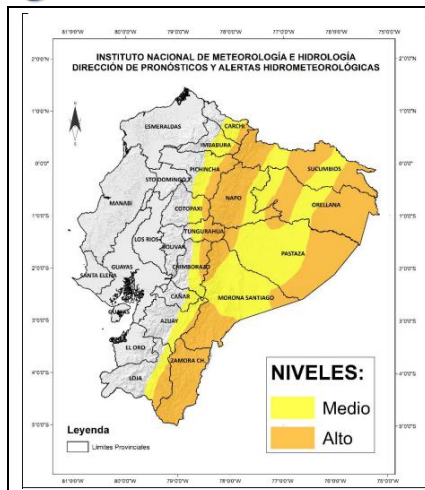
PELIGRO POR APERTURA Y/O COLAPSO DE PRESAS Y REPRESAS



Recurso	Cota mínima	Cota Actual	Cota máxima	Hora de corte	Valoración
Molino, Azuay	1970.00	---	1990.50	---	---
Mazar, Azuay	2138.05	---	2153.45	---	---
Daule Peripa, Guayas	70.00	81.33	85.00	06:26	●
Central Baba, Los Ríos	114.00	---	117.00	---	---
La Esperanza, Manabí	53.40	---	66.00	---	---
Poza Honda, Manabí	91.50	---	106.50	---	---
Multipropósito Chone, Manabí	48.00	---	68.50	---	---
Agoyán, Tungurahua	1645.00	---	1651.00	---	---
Pucará-Pisayambo, Tungurahua	3541.00	---	3565.00	---	---



SITUACIÓN HIDROMETEOROLÓGICA



ADVERTENCIA

AMENAZA: Alta temperatura en el día - Baja temperatura en la noche desde 02H00 del 19 de septiembre hasta las 16H00 del 23 de septiembre de 2022

SITUACIÓN: En los próximos días, se prevé altas temperaturas en el día en la región Amazónica y varias localidades de la Interandina, serán persistentes en la Amazonía. Mientras que, en la noche y madrugada del 19, 20 y 22 de septiembre, se registrarán bajas temperaturas en la región Interandina y estribación de cordillera oriental.

- Región Interandina: Las altas temperaturas del día serán recurrentes en los próximos días. Por otro lado, las bajas temperaturas de la madrugada se enfocarán los días 19, 20 y 22 de septiembre.

- Región Amazónica: Se presentarán altas temperaturas diurnas en el transcurso de toda la semana. Tome precauciones.

FUENTE: INAMHI



PELIGRO SÍSMICO

Fecha - Hora Local	Magnitud	Profundidad	Cercano a	Sentido por la población
--	--	--	--	--

Reporte de monitoreo de amenazas y eventos peligrosos - No. 0526

Fecha y Hora de actualización: martes, 20 de septiembre de 2022 - 08:29:52 / Página 3 de 13

1. Monitoreo de eventos peligrosos (emergencias y desastres)

ZONA 1



*Sismo*

<b>Localización:</b>	Carchi/Tulcán, San Pedro de Huaca, Montúfar, Espejo, Bolívar, Mira, Potrerillos - Chalpatán.
<b>Antecedentes:</b>	El 25/07/2022 producto de la actividad volcánica se registró un sismo de magnitud 5.2, con epicentro a 17.8 km de Tulcán, con una profundidad de 2 km. Se declararon en emergencia los cantones de Montúfar, Espejo y San Pedro de Huaca. El COE Provincial se mantiene activo coordinando acciones en atención a la emergencia.
<b>Situación actual:</b>	Continúan las evaluaciones y entrega de asistencia humanitaria.
<b>Afectaciones:</b>	- 9 Heridos - 2270 personas afectadas - 685 personas damnificadas - 677 familias afectadas - 229 familias damnificadas - 26 bienes públicos afectados - 34 unidades Educativas afectadas - 4 bienes privados afectados - 7 unidades de Salud afectadas
<b>Acciones de respuesta:</b>	- SNGRE realizó el levantamiento y sistematización de las fichas de damnificados para remitir listados para validación por parte del MIES. - El SNGRE con el apoyo de FFAA, PN, CB, VPC, MDG, GAD Cantonal Montúfar y Espejo y GADs Parroquiales continúa con la entrega de asistencia humanitaria. - Los GAD Cantonales con el apoyo del SNGRE; realizan evaluaciones EVIN pendientes. - El MIDUVI y GAD Cantonales según requerimiento realizan evaluaciones de viviendas afectadas. - Al momento se mantiene activos 2 albergues temporales, Casa Comunal parroquia La Libertad - San Isidro con un total de 3 familias (11 personas) y Biblioteca Municipal Mesías Arcos parroquia Pióter con un total de 1 familia (4 personas).
<b>Fuentes de información:</b>	SNGRE CZ1, SNGRE Unidad de Monitoreo Imbabura - Carchi/MSP/MINEDUC/MIES/MIDUVI/SIS ECU 911/GAD Provincial/GAD Cantonal UGR/Cuerpo de Bomberos.



*Deslizamiento*

<b>Localización:</b>	Imbabura/Pimampiro/Pimampiro/San José de Aloburo.
<b>Antecedentes:</b>	De acuerdo al informe del SNGRE del 26/11/2021, indica que el evento se suscitó en la vertiente heterogénea, se desencadenaron movimientos en masa a causa de filtraciones de agua y presencia de fuertes lluvias. Mediante resolución administrativa No. GADMSPP-A-2021 -077-R, el Sr. Alcalde resuelve declarar la situación de emergencia en el cantón Pimampiro, en virtud de la resolución y recomendaciones emitidos por el Comité de Operaciones de Emergencia del cantón.
<b>Situación actual:</b>	La CZ1 del SNGRE emite el Informe de la Estimación de Riesgo Aceptable N°. SNGRE-IASR-01-2022-0033 para el proyecto "Casa para todos", una vez revisado el informe la Subsecretaría de Uso, Gestión de Suelo y Catastros del MIDUVI concluye que el predio denominado "Montserrat 3 - Pimampiro" con código Nro. 1130 ha sido aprobado y se procede a solicitar la siguiente información al GAD Cantonal (estudios de suelos, factibilidad de servicios, subdivisión y entrega a los beneficiarios, con escritura individual y obras de mejoramiento del suelo).
<b>Afectaciones:</b>	- 41 familias afectadas (113 personas), - 12 familias damnificadas (35 personas),

## Reporte de monitoreo de amenazas y eventos peligrosos - No. 0526

Fecha y Hora de actualización: martes, 20 de septiembre de 2022 - 08:29:52 / Página 4 de 13

	<ul style="list-style-type: none"> <li>- 38 familias evacuadas (116 personas evacuadas: 10 en la escuela del Tejar, 2 en la Unidad Educativa Pimampiro y 26 en familias acogientes),</li> <li>- 12 viviendas destruidas,</li> <li>- 6 viviendas afectadas,</li> <li>- 6 invernaderos destruidos de tomate riñón y pepinillo,</li> <li>- 5 reservorios colapsados,</li> <li>- 50 hectáreas de cultivos de ciclo corto, de aguacates, mandarinas, duraznos y pastizales; (12,43 ha de cultivos destruidos y 37,57 ha de pastos afectadas);</li> <li>- 530 metros de los canales de riego secundarios están colapsados,</li> <li>- 800 metros del tendido de la red eléctrica, 3 postes colapsados y 1 transformador colapsado,</li> <li>- 150 metros destruidos de la red de distribución de agua de consumo humano,</li> <li>- 150 metros de la red de alcantarillado destruidos,</li> <li>- 150 metros de la red de telecomunicaciones colapsado.</li> </ul>
<b>Acciones de respuesta:</b>	SNGRE CZ1 emitió el Informe de Determinación del Riesgo Aceptable del predio N° 1130 propuesto por el GAD Cantonal para la construcción del Proyecto de Vivienda Social.
<b>Fuentes de información:</b>	MIES validó la información y se entregó el Bono de Contingencia a 4 familias. SNGRE CZ1 Unidad de Monitoreo Imbabura - Carchi/Yachay/MAG/MIDUVI/GAD Provincial /GAD Cantonal /UGR/ SNGRE - UPREA -UAR

## ZONA 2

### Colapso estructural



<b>Localización:</b>	Napo/El Chaco/El Chaco/San Juan
<b>Antecedentes:</b>	El 18/09/2022, debido al desbordamiento del río San Juan Chico, se produjo el colapso de dos puentes carrozable y cierre de la vía de tercer orden, la cual brindaba acceso a las fincas de los moradores.
<b>Situación actual:</b>	Al momento la vía se encuentra sin acceso, el río se encuentra en su nivel normal y no hay presencia de lluvias. El servicio de agua fue restablecido
<b>Afectaciones:</b>	- 2 puentes destruidos. - 30 metros de vía
<b>Acciones de respuesta:</b>	Personal técnico del GAD EL Chaco realizó trabajos emergentes en la captación de Agua y se restableció el servicio de agua en El chaco y Santa Rosa. GAD Provincial realizaron un recorrido por el área afectada a fin de realizar un diagnóstico de las afectaciones. El COE Cantonal se reunió a las 16:00. 19/09/2022 se realizará un sobrevuelo en el sector para verificar posible represamiento del río San Juan Chico. Maquinaria del GAD Municipal continuará con los trabajos de limpieza para la apertura provisional de la red vial.
<b>Fuentes de información:</b>	SNGRE Unidad de Monitoreo Napo-Orellana/Cuerpo de Bomberos El Chaco/UGR GAD El Chaco

### Socavamiento



<b>Localización:</b>	Napo/El Chaco/Gonzalo Díaz De Pineda (El Bombón)/San Rafael, Piedra Fina 2, San Luis, San Carlos, vía Y de Baeza-Lago Agrio [E45].
<b>Antecedentes:</b>	Debido al proceso erosivo desarrollado desde febrero del 2020, el río Quijos (Alto Coca) mantiene en riesgo a varias viviendas y sectores estratégicos, tales como: la Red Estatal Vial [E45], Hidroeléctrica Coca Codo Sinclair, tuberías de SOTE, Poliducto Shushufindi - Quito y OCP. El frente de erosión se mantiene en la abscisa 7+900(puente de San Carlos). Se mantiene la declaratoria emitida mediante resolución SNGRE-058-2021 de cambiar el nivel de alerta Naranja a Roja.
<b>Situación actual:</b>	CELEC en sus reportes diarios de monitoreo informa que el frente de erosión se mantiene en la abscisa 7+900 por 385 días.

Reporte de monitoreo de amenazas y eventos peligrosos - No. 0526

Fecha y Hora de actualización: martes, 20 de septiembre de 2022 - 08:29:52 / Página 5 de 13

<p><b>Afectaciones:</b></p>	<p>San Rafael continúa sin servicio eléctrico debido a la pérdida de la vía en Piedra Fina, que imposibilita colocar los postes para la distribución del servicio. La vía San Luis-Lago Agrío permanece cerrada. A causa de la erosión se produjo la pérdida de la vía construida por los moradores.</p> <ul style="list-style-type: none"> <li>- 05/08/2022 Evacuación de 1 familia (5 personas)</li> <li>- 12/07/2022 1 bien público afectado (Tubería de agua potable, solventado)</li> <li>- 09/07/2022 Evacuación de 1 familia (4 personas)</li> <li>- 04/07/2022 Pérdida de la vía construida por moradores</li> <li>- 27/05/2022 1 familia evacuada (2 personas).</li> <li>- 05/03/2022. 1 familia evacuada.</li> <li>- 04/03/2022, 2 familias evacuadas.</li> <li>- 19/01/2022, 1 familia evacuada (1 persona).</li> <li>- 05/01/2022, evacuación de enseres de 3 familias (ya se encontraban 2 familias evacuadas días anteriores y la tercera familia continúa en su vivienda).</li> <li>- 20/12/2021, 1 familia (10 personas) evacuadas.</li> <li>- 13/12/2021, rotura de la tubería de poliducto.</li> <li>- 10/12/2021, población de San Rafael sin energía eléctrica.</li> <li>- 03/12/2021, puente sobre el río Piedra Fina 2 en riesgo.</li> <li>- 21/11/2021, 1 tubería de agua afectada.</li> <li>- 19/05/2021, 1 puente destruido (puente denominado Ventana 2).</li> <li>- 18/05/2021, 2 viviendas destruidas (las familias fueron evacuadas en febrero del 2021).</li> <li>- 10/03/2021, 1 bien afectado (tanque de agua).</li> <li>- 27/02/2021, 2 familias damnificadas y evacuadas a alojamiento temporal (al momento están en arriendo por sus propios medios); 2 viviendas presentaron fisuras.</li> <li>- 22/10/2020, 1 puente destruido (puente sobre el río Montana).</li> <li>- 06/05/2020, 2 familias afectadas, 2 viviendas afectadas.</li> <li>- 07/04/2020, 3 bienes afectados (tuberías del SOTE, Poliducto Shushufindi- Quito y la OCP).</li> <li>- Afectación vial: las pérdidas y afectaciones relevantes en vías ocurrieron en un total de 875 metros de la vía [E45].</li> <li>- Afectación agropecuaria: durante estos meses se ha identificado la pérdida de 100 ha de superficie agrícola, 63 porcinos, 3000 tilapias y 385 bovinos.</li> </ul>
<p><b>Acciones de respuesta:</b></p>	<p>GAD Parroquial de Gonzalo Díaz de Pineda, en coordinación con el SNGRE CZ2 y el GADM El Chaco brindaron apoyo para la evacuación de la familia Coro Avilés desde San Luis hacia el km 67 sector Amazonas perteneciente a la provincia de Sucumbíos.</p> <p>SNGRE CZ2 mantiene monitoreo constante con puntos focales en San Luis. La CTC Río Coca realiza el monitoreo del proceso erosivo</p>
<p><b>Fuentes de información:</b></p>	<p>SNGRE CZ2 Umeva Napo-Orellana/GAD Municipal El Chaco/CELEC EP</p>

ZONA 3



*Deslizamiento*

<p><b>Localización:</b></p>	<p>Chimborazo/Chunchi/Chunchi, cabecera cantonal/La Armenia, río Guataxi afluente del río Chanchán, vía Chunchi - La Armenia - Huigra.</p>
<p><b>Antecedentes:</b></p>	<p>El 12/02/2021, debido a las lluvias registradas en el sector se produjo el taponamiento del río Guataxi que es afluente del río Chanchán, se reportó pérdida de animales vacunos y animales especies menores.</p>
<p><b>Situación actual:</b></p>	<p>Se realizó la capacitación sobre medidas de autoprotección, mochilas de emergencia y se ejecutó un ejercicio de evacuación con los moradores del barrio Azotechun de La Armenia.</p>
<p><b>Afectaciones:</b></p>	<ul style="list-style-type: none"> <li>- 255 Personas afectadas directamente</li> <li>- 68 Familias afectadas directamente</li> <li>- 30 Viviendas destruidas</li> <li>- 30 Familias</li> <li>- 89 Personas damnificadas</li> </ul>

Reporte de monitoreo de amenazas y eventos peligrosos - No. 0526

Fecha y Hora de actualización: martes, 20 de septiembre de 2022 - 08:29:52 / Página 6 de 13

	<ul style="list-style-type: none"> <li>- 38 Viviendas afectadas</li> <li>- 86 Familias</li> <li>- 329 Personas evacuadas</li> <li>- 2 Personas aisladas con atención pre-hospitalaria</li> <li>- 6 Bienes públicos afectados:</li> <li>- 1 Bien público destruido</li> <li>- 115 ha de cultivos destruidos</li> <li>- 718 Animales de granja afectados</li> <li>- 689 Animales de granja muertos</li> </ul>
<b>Acciones de respuesta:</b>	SNGRE monitorea el evento y realizó la capacitación sobre medidas de autoprotección y mochilas de emergencia a los moradores de La Armenia
<b>Fuentes de información:</b>	SNGRE CZ3 Unidad de Monitoreo Chimborazo/Unidad de Preparación y Respuesta.

ZONA 6



*Deslizamiento*

<b>Localización:</b>	Azuay/Nabón/Nabón/Rosas, Bellavista, Tamboloma, Chunazana.
<b>Antecedentes:</b>	El 14/03/2022, se reportó un movimiento en masa provocado por la filtración de Uzhcurrumi agua de riego y la temporada lluviosa. El 23/11/2021 el Servicio Nacional de Gestión de Riesgos y Emergencias declaró la alerta naranja por movimiento en masa de 130,94 hectáreas en el área que comprenden los barrios Rosas, Bellavista, Tamboloma y Rosario de la parroquia Nabón, cantón Nabón, provincia de Azuay.
<b>Situación actual:</b>	Con fecha 09/08/2022, GAD Cantonal informó actualización de las familias, personas afectadas y damnificadas, Con fecha 03/08/2022 SNGRE CZ6 realizó el proceso de capacitación en plan familiar de emergencias y socialización del plan de evacuación a las familias que se encuentran en la zona afectada por el macro deslizamiento.
<b>Afectaciones:</b>	<ul style="list-style-type: none"> <li>-50 metros de vía afectada (vía habilitada, sector El Progreso)</li> <li>-80 familias afectadas integradas por 238 personas afectadas</li> <li>-60 familias damnificadas por 162 personas damnificadas</li> <li>-40 metros de vía afectados (vía parcialmente habilitada, sector Trancapata)</li> <li>-60 metros de vía afectados (vía parcialmente habilitada, sector Quebrada del Canal)</li> <li>-1 Casa comunal afectada con cuarteaduras</li> <li>-47 viviendas afectadas (las familias evacuadas se alojan en diferentes alojamientos temporales como arriendos o familias de acogida)</li> <li>-Terminal terrestre con grietas en oficinas, gradas (cierre de operaciones)</li> <li>-Iglesia demolida por los daños estructurales presentados</li> <li>-Centro de salud con fisuras, en evaluación permanente por parte del MSP</li> </ul>
<b>Acciones de respuesta:</b>	Técnico de UGR Nabón se mantiene en continuo monitoreo de la zona afectada, SNGRE realizó capacitación en la zona afectada.
<b>Fuentes de información:</b>	SNGRE CZ6 Unidad de Monitoreo Azuay-Cañar/UGR Nabón

Reporte de monitoreo de amenazas y eventos peligrosos - No. 0526

Fecha y Hora de actualización: martes, 20 de septiembre de 2022 - 08:29:52 / Página 7 de 13

2. Monitoreo de estado de vías afectadas por eventos peligrosos

VÍAS DE PRIMER ORDEN:

03 vías de primer orden cerradas

No.	Provincia	Cantón	Parroquia	Sector/Vía	Evento Peligroso	Afectación (metros lineales)	Fecha del evento	Vías alternas
1	Pichincha	Rumiñahui	Sangolquí	Selva Alegre, Av. Gral. Rumiñahui [E35] a la altura del club Naval	SOCAVAMIENTO	60	17/02/2022	Ninguna
2	Pichincha	Rumiñahui	Sangolqui	E-35 y Calle Viejo Roble	INUNDACIÓN	50	11/02/2022	Ninguna
3	Napo	El Chaco	Gonzalo Díaz De Pineda (El Bombón)	San Rafael, Piedra Fina, San Luis, San Carlos, Vía Y de Baeza-Lago Agrio [E45]	SOCAVAMIENTO	875	02/02/2020	Lago Agrio - Coca - Y de Narupa - Tena - Ambato - Quito

42 vías de primer orden parcialmente habilitadas

No.	Provincia	Cantón	Parroquia	Sector/Vía	Evento Peligroso	Afectación (metros lineales)	Fecha del evento	Vías alternas
1	Azuay	Sigsig	Cuchil	El Chavo, vía Sigsig Matanga Gualaquiza [E-594]	DESLIZAMIENTO	40	31/08/2022	Ninguna
2	Azuay	Sevilla de Oro	Palmas	vía Paute Guarumales Mendez [E-40]	SOCAVAMIENTO	35	30/08/2022	Ninguna
3	Morona Santiago	Morona	Macas, cabecera cantonal y capital provincial	Vía Macas-Puyo [E45], tramo puente sobre el río Copueno-puente sobre el río Upano (Vía de Primer Orden)	INUNDACIÓN	70	29/08/2022	Ninguna
4	Azuay	Cuenca	Sayausí	Km 7, vía Cuenca-Molleturo-Naranjal [E-582]	SOCAVAMIENTO	25	28/08/2022	Ninguna
5	Manabí	Puerto López	Salango	La Rinconada 5 Cerros, vía Puerto López - Santa Elena [E15].	HUNDIMIENTO	4	28/08/2022	Ninguna
6	Manabí	Sucre	Leonidas Plaza	Km 19, San Agustín-Tosagua E-383	SUBSIDENCIA	150	14/08/2022	Ninguna
7	Napo	Quijos	Baeza	Sector de Guaguayacu, vía Baeza-Papallacta [E20].	DESLIZAMIENTO	---	12/08/2022	Ninguna
8	Imbabura	Otavalo	San José de Quichinche	San Juan de Inguincho, km 26.5 - [E29]- Vía Otavalo Selva Alegre	DESLIZAMIENTO	30	18/06/2022	Ninguna
9	Morona Santiago	Sucúa	Asunción	Sector paso Carreño [E45]	SOCAVAMIENTO	5	18/05/2022	Ninguna
10	Napo	Tena	Tena	Tereré, Puente sobre el río Tena, vía Perimetral [E45]	DESLIZAMIENTO	--	12/05/2022	Ninguna
11	Azuay	Oña	Susudel	Km 62+500, vía Cumbe - La Jarata - Oña [E35]	DESLIZAMIENTO	60	25/04/2022	Ninguna
12	El Oro	Machala	El Cambio	El Cambio, vía Machala - El Guabo [E-25]	SOCAVAMIENTO	--	01/04/2022	Ninguna
13	Loja	Chaguarpamba	Santa Rufina	Río Pindo, vía a la Costa [E50]	DESLIZAMIENTO	40	01/04/2022	Ninguna
14	Loja	Paltas	Catacocha	Catacocha, vía Catacocha a San Antonio (entrada a El Sauce) [E35]	SOCAVAMIENTO	--	31/03/2022	Ninguna
15	Loja	Calvas	Utuaña	Utuaña, vía Cariamanga-Macarará[E69]	DESLIZAMIENTO	--	12/03/2022	Ninguna
16	Azuay	Pucará	Pucará	km 23-Deuta, Vía Minas-Tablón-Pucará	HUNDIMIENTO	100	09/03/2022	Ninguna
17	Loja	Calvas	Colaisaca	Asanuma, vía Cariamanga-Sozoranga[E69]	DESLIZAMIENTO	30	07/03/2022	Ninguna

Reporte de monitoreo de amenazas y eventos peligrosos - No. 0526

Fecha y Hora de actualización: martes, 20 de septiembre de 2022 - 08:29:52 / Página 8 de 13

No.	Provincia	Cantón	Parroquia	Sector/Vía	Evento Peligroso	Afectación (metros lineales)	Fecha del evento	Vías alternas
18	Azuay	Girón	Girón	km 39+500, vía Cuenca-Girón-Pasaje [E-59]	HUNDIMIENTO	80	04/03/2022	Ninguna
19	Azuay	Cuenca	Molleturo	Km 66, vía Cuenca-Molleturo-Naranjal [E-582]	DESLIZAMIENTO	60	26/02/2022	Ninguna
20	Pichincha	Mejía	Manuel Cornejo A.	km 38 + 600, vía Alóag - Unión del Toachi [E20]	HUNDIMIENTO	0	25/02/2022	Ninguna
21	Esmeraldas	Quinindé	Rosa zarate	Km 68 Los Vergeles, vía Esmeraldas - Quinindé [E20]	HUNDIMIENTO	40	08/02/2022	Ninguna
22	Cotopaxi	Pujilí	Tingo	El Palmar, Tilipulo, Saraguasi, San José de Tilipulo, California, La Esperanza.	INUNDACIÓN	0	31/01/2022	Ninguna
23	Cotopaxi	Pujilí	Tingo	Siete Ríos, El Estado y Macuchi.	INUNDACIÓN	35	30/01/2022	Ninguna
24	Cotopaxi	Pujilí	Tingo	Negrillo Km 100, vía Latacunga - La Maná [E-30]	INUNDACIÓN	40	30/01/2022	Ninguna
25	Cotopaxi	Pujilí	Pilaló	Caserío Pilaló, Tinieblas, Km 94, vía Pujilí - La Mana [E30].	DESLIZAMIENTO	2000	29/01/2022	Ninguna
26	Imbabura	Ibarra	Carolina	San Jerónimo; vía Salinas - Lita [E 10]	DESLIZAMIENTO	225	22/12/2021	1.- Ruta desde la E10 Guallupe - San Juan de Lachas (Carchi) - por la E 182 Gualchan - Chical - Maldonado - Tulcán - Ibarra 2.- Para vehículos livianos, E10 desde San Jerónimo - Buenos Aires - Cahuasqui - Tumbabiro.
27	Napo	El Chaco	Sardinas	Quebrada Macanas, vía Y de Baeza-Lago Agrío [E45]	SOCAVAMIENTO	50	14/12/2021	Ninguna
28	Cañar	Cañar	Ingapirca	Vía El tambo - Ingapirca - Honorato Vásquez km 8+100, km 15.	DESLIZAMIENTO	100	24/11/2021	Ninguna
29	Napo	Tena	Chontapunta	Rayayacu, vía Chontapunta - La Belleza [E436]	COLAPSO ESTRUCTURAL	0	17/11/2021	Vía de tercer orden Humuyacu-Yuralpa Derecho-Wachayacu.
30	Tungurahua	San Pedro De Pelileo	Pelileo	La Hamaca, vía Pelileo - Baños [E30]	SOCAVAMIENTO		16/10/2021	Ninguna
31	Napo	Quijos	Cuyuja	Flor del Bosque, Quebrada Rio Negro, Jatuntinahua, Molana, El Laurel, vía Y de Baeza -Papallacta [E20]	DESLIZAMIENTO	200	19/07/2021	Ninguna
32	Morona Santiago	Gualaquiza	Gualaquiza	Sector Tucumbatza, vía Gualaquiza-San Juan Bosco [E45] (Primer Orden).	HUNDIMIENTO	50	30/06/2021	Ninguna
33	Orellana	Francisco de Orellana	El Dorado	Km 21 y km 28, vía el Coca - Dayuma [E45A]	HUNDIMIENTO	150	19/06/2021	Ninguna
34	Morona Santiago	Morona	Macas, cabecera cantonal y capital provincial	Vía Macas-Puyo [E45], tramo puente sobre el río Copueno- puente sobre el río Upano	SOCAVAMIENTO	180	16/05/2021	Ninguna
35	Azuay	Cuenca	Molleturo	km. 101, vía Cuenca-Molleturo-Naranjal [E-582]	SOCAVAMIENTO	12	14/03/2021	Ninguna
36	Esmeraldas	Esmeraldas	5 De Agosto	El Cabezón (desvío Tachina)	SOCAVAMIENTO	150	10/03/2021	Ninguna
37	Orellana	La Joya De Los Sachas	San Sebastián del Coca	Toyuca, Sardinas, Sebastian del Coca, vía La Joya de los Sachas - El Coca [E45A]	SOCAVAMIENTO	0	08/02/2021	Ninguna



Reporte de monitoreo de amenazas y eventos peligrosos - No. 0526

Fecha y Hora de actualización: martes, 20 de septiembre de 2022 - 08:29:52 / Página 9 de 13

No.	Provincia	Cantón	Parroquia	Sector/Vía	Evento Peligroso	Afectación (metros lineales)	Fecha del evento	Vías alternas
38	Morona Santiago	Tiwintza	Santiago, cabecera cantonal	Yapapas, vía Entronque a Santiago de Méndez - Santiago [E40]	SOCAVAMIENTO	50	21/08/2020	Ninguna
39	Morona Santiago	Morona	Macas, cabecera cantonal y capital provincial	Puente sobre el río Upano, vía Macas-Puyo-[E45]	SOCAVAMIENTO	57	21/06/2020	Ninguna
40	Morona Santiago	Tiwintza	Santiago, cabecera cantonal	Palomino km 68, vía Santiago-San José de Morona [E40]	DESLIZAMIENTO	70	16/05/2020	Ninguna
41	Morona Santiago	Tiwintza	Santiago, cabecera cantonal	Km 75, Yapapas, vía Entronque a Santiago de Méndez - Santiago [E40]	DESLIZAMIENTO	70	16/05/2020	Ninguna
42	Morona Santiago	Tiwintza	San José de Morona	Shaime, vía Santiago-San José de Morona [E40]	COLAPSO ESTRUCTURAL	170	13/05/2020	Ninguna

VIAS DE SEGUNDO ORDEN

08 vías de segundo orden cerradas

No.	Provincia	Cantón	Parroquia	Sector/Vía	Evento Peligroso	Afectación (metros lineales)	Fecha del evento	Vías alternas
1	Pichincha	Quito	Itchimbia	Vía hacia Guápulo	DESLIZAMIENTO	--	30/08/2022	Ninguna
2	Cañar	Biblián	Nazón	Ayapamba	SOCAVAMIENTO	40	07/06/2022	Ninguna
3	Pichincha	Mejía	Tambillo	Barrio la Joya	COLAPSO ESTRUCTURAL	30	17/04/2022	Ninguna
4	El Oro	Atahualpa	San Juan De Cerro Azul	Cerro Azul, Vía Cerro Azul - Paccha [E-585]	DESLIZAMIENTO	30	09/04/2022	Ninguna
5	Chimborazo	Alausí	Sibambe	Pepinales, vía Alausí - Huigra [E-47]	SOCAVAMIENTO	--	09/03/2022	Ninguna
6	Pichincha	Quito	Conocoto	Calles Hermano Miguel y Panzaleo, cruce de vías.	SOCAVAMIENTO	30	28/02/2022	Ninguna
7	Imbabura	Pimampiro	Pimampiro, Cabecera Cantonal	San José de Aloburo	DESLIZAMIENTO	500	09/11/2021	Vía Mariano Acosta
8	Guayas	Colimes	Colimes, Cabecera Cantonal	Av. Principal entrada de Colimes	COLAPSO ESTRUCTURAL	130,5	23/04/2020	Palestina - San Jacinto- Colimes

16 vías de segundo orden parcialmente habilitadas

No.	Provincia	Cantón	Parroquia	Sector/Vía	Evento Peligroso	Afectación (metros lineales)	Fecha del evento	Vías alternas
1	Pichincha	Quito	San Antonio	Monjas y Chaguar	COLAPSO ESTRUCTURAL	0	7/05/2022	Ninguna
2	El Oro	Zaruma	Malvas	Botoneros Alto, vía Malvas - Arcapamba [E-585]	HUNDIMIENTO	100	21/04/2022	Ninguna
3	Cañar	Azogues	Azogues	Puente San José	INUNDACIÓN	80	20/04/2022	Ninguna
4	Morona Santiago	Morona	Alshi (Cab. En 9 de Octubre)	km 15, vía Riobamba-Macas	DESLIZAMIENTO	300	19/04/2022	Ninguna
5	Pichincha	Mejía	Tambillo	El Murco - Pasando la escuela Carlos Freire Larrea.	INUNDACIÓN	0	11/04/2022	Ninguna
6	Chimborazo	Alausí	Huigra	Sector de Chiripungo, vía Huigra-(Límite Provincial Cañar/Chimborazo) [E47].	DESLIZAMIENTO	20	03/04/2022	Ninguna
7	Orellana	Francisco de Orellana	La Belleza	Vía Jaguar 2 - Cacique Jumandy	DESLIZAMIENTO	0	14/03/2022	Ninguna

Reporte de monitoreo de amenazas y eventos peligrosos - No. 0526

Fecha y Hora de actualización: martes, 20 de septiembre de 2022 - 08:29:52 / Página 10 de 13

No.	Provincia	Cantón	Parroquia	Sector/Vía	Evento Peligroso	Afectación (metros lineales)	Fecha del evento	Vías alternas
8	Azuay	Pucara	Pucara	Km 23-Deuta, Vía Minas-Tablón-Pucará	HUNDIMIENTO	100	09/03/2022	Ninguna
9	Azuay	Girón	Girón	Bellavista, vía Girón Santa Teresita	COLAPSO ESTRUCTURAL	20	06/03/2022	Ninguna
10	El Oro	Zaruma	Malvas	Km 75, vía malvas - Zaruma [E-585]	DESLIZAMIENTO	20	03/03/2022	Ninguna
11	Chimborazo	Alausí	Huigra	Pagma, vía Alausí - Huigra - El Triunfo [E-47]	DESLIZAMIENTO	500	02/03/2022	Ninguna
12	Chimborazo	Guano	La Matriz	Barrios La Merced, La Dolorosa del cementerio, Magdalena, Santa Anita, Central, San Pedro, La Inmaculada, San Roque, María de Los Ángeles, Espíritu santo, La Dolorosa Centro, Balneario Los Elenes	ALUVIÓN	9000	11/12/2021	Ninguna
13	Bolívar	Guaranda	Guanujo	Chaquisca, vía Guanujo-Las Cochas	DESLIZAMIENTO	30	09/11/2021	sector de Negroyacu o barrio Mantilla
14	Zamora Chinchipe	Zamora	Cumbaratza	Tunantza Alto, vía Timbara Bajo - Timbara Alto	COLAPSO ESTRUCTURAL		15/10/2021	Ninguna
15	Orellana	Francisco de Orellana	San José de Guayusa	15 km, vía a la Comunidad Sardinas.	SOCAVAMIENTO	80	20/07/2021	Ninguna
16	Chimborazo	Guano	Guanando	Km 35, vía Cahuaji - Pillate - Cotaló [E-304].	DESLIZAMIENTO	20	28/04/2021	Riobamba - Mocha - Baños

VÍAS DE TERCER ORDEN:

17 vías de tercer orden cerradas

No.	Provincia	Cantón	Parroquia	Sector/Vía	Evento Peligroso	Afectación (metros lineales)	Fecha del evento	Vías alternas
1	Morona Santiago	Gualaquiza	San Miguel de Cuyes	Vía a San Miguel de Cuyes	SOCAVAMIENTO	20	05/07/2022	Ninguna
2	Tungurahua	Quero	Quero	San Antonio de Hipolonguito, vía Quero - San Antonio.	SOCAVAMIENTO	30	26/06/2022	Ninguna
3	Tungurahua	Santiago de Pillaro	Baquerizo Moreno	Plazuela, vía Plazuela - Baquerizo Moreno	ALUVION	500	24/06/2022.	Ninguna
4	Pichincha	Quito	Conocoto	Monserat, calles Juan Bautista Aguirre y Juan Hernando Dávila	SOCAVAMIENTO	--	12/06/2022	Ninguna
5	Pichincha	Mejía	Tambillo	Ushco, vía Tambillo - Panamericana Sur.	INUNDACION	20	10/04/2022	Ninguna
6	El Oro	Pasaje	Uzhcurrumi	Porotillo, vía Pasaje - Chilla	SOCAVAMIENTO	20	14/03/2022	Ninguna
7	Pichincha	Mejía	Manuel Cornejo Astorga (Tandapi)	Vía de ingreso a las Comunidades Peñas Blancas, El Paraíso, El Mirador y San Francisco.	DESLIZAMIENTO	140	08/02/2022	Ninguna
8	Imbabura	Ibarra	Lita	Río verde Alto, vía Lita - Rioverde Alto	DESLIZAMIENTO	50	18/12/2021	Ninguna
9	El Oro	Zaruma	Zaruma, cabecera cantonal	calles Colon y 10 de Agosto	HUNDIMIENTO	---	15/12/2021	Ninguna
10	Imbabura	San Miguel De Urcuqui	La Merced De Buenos Aires	San José	DESLIZAMIENTO	70	14/12/2021	Ninguna
11	Morona Santiago	Morona	Sinaí	Nueva alianza	INUNDACIÓN	7000	18/05/2021	Ninguna
12	Morona Santiago	Morona	Sinaí	Playas de San Luis, vía Santa María Tunants-Playas de San Luis-Quinta Cooperativa	INUNDACIÓN	3884	02/05/2021	Ninguna
13	Azuay	Cuenca	Nulti	Pasto Romero, vía al centro Parroquial	DESLIZAMIENTO	0	16/04/2021	Ninguna
14	Chimborazo	Chunchi	Chunchi, cabecera cantonal	Armenia, Río Guataxi afluente del río Chanchán	DESLIZAMIENTO	0	12/02/2021	Ninguna

Reporte de monitoreo de amenazas y eventos peligrosos - No. 0526

Fecha y Hora de actualización: martes, 20 de septiembre de 2022 - 08:29:52 / Página 11 de 13

No.	Provincia	Cantón	Parroquia	Sector/Vía	Evento Peligroso	Afectación (metros lineales)	Fecha del evento	Vías alternas
15	Chimborazo	Chunchi	Chunchi, cabecera cantonal	Armenia	DESLIZAMIENTO	0	20/01/2021	Ninguna
16	Chimborazo	Chunchi	Chunchi, cabecera cantonal	Guilliloma - Kullpa - Armenia	HUNDIMIENTO	0	26/12/2020	Ninguna
17	Morona Santiago	Palora	Cumandá (Cab. en Colonia Agrícola Sevilla del Oro)	Puente sobre el río Charuyaku	COLAPSO ESTRUCTURAL	0	23/10/2020	Palora-Puyo-Cumandá

19 vías de tercer orden parcialmente habilitadas















No.	Provincia	Cantón	Parroquia	Sector/Vía	Evento Peligroso	Afectación (metros lineales)	Fecha del evento	Vías alternas
1	Cañar	Azogues	Rivera	Libertad, Zhoray, Colepato, Huigra, Matrama, Mazar.	ALUVION	100	04/07/2022	Ninguna
2	Carchi	Bolívar	Monte Olivo	Monte Olivo, vía Bolívar - Monte Olivo	ALUVION	50	04/07/2022	Ninguna
3	Chimborazo	Riobamba	San Juan	Comunidad Chimborazo	ALUVIÓN	700	20/04/2022	Ninguna
4	Azuay	Pucará	Pucará	km 16+500, Vía Minas-Tablón-Pucará	DESLIZAMIENTO	50	19/04/2022	Ninguna
5	Chimborazo	Guamote	Palmira	Sector de Vishut Km 512, Vía Riobamba - Alausí [E-35].	DESLIZAMIENTO	10	12/03/2022	Ninguna
6	El Oro	Zaruma	Huertas	Quizpe, Vía Quizpe - Muluncay	DESLIZAMIENTO	10	05/03/2022	Ninguna
7	Imbabura	Ibarra	Lita	El Arenal; Vía Lita E10	DESLIZAMIENTO	50	06/02/2022	Ninguna
8	Morona Santiago	Sucúa	Asunción	Barrio la Laguna, vía Sucúa-Asunción	ALUVIÓN	30	22/12/2021	Ninguna
9	Tungurahua	Baños De Agua Santa	Lligua	Capa Rosa, vía Lligua - Baños.	ALUVIÓN	150	22/08/2021	Ninguna
10	Napo	El Chaco	Sardinas	Quebrada Yaucana	ALUVIÓN	---	23/07/2021	Ninguna
11	Napo	El Chaco	Oyacachi	Oyacachi, vía a Jariyacu-Huashahuacu	DESLIZAMIENTO	---	20/07/2021	Ninguna
12	Morona Santiago	Gualaquiza	Nueva Tarqui	El Candi	HUNDIMIENTO	800	26/05/2021	Ninguna
13	Morona Santiago	San Juan Bosco	Santiago de Pananza	Centro Parroquial de Pananza	HUNDIMIENTO	10	20/05/2021	Ninguna
14	Tungurahua	Patate	Patate, cabecera cantonal	Puñapi, vía alterna Baños - Patate	DESLIZAMIENTO	80	18/05/2021	Ninguna
15	Chimborazo	Riobamba	Quimiag	Sector Balcashí, vía Quimiag - Chambo	SOCAVAMIENTO	---	06/03/2021	Ninguna
16	Morona Santiago	Santiago	Copal	Puente sobre el río Malo	COLAPSO ESTRUCTURAL	---	29/01/2021	Ninguna
17	Santo Domingo De Los Tsáchilas	Santo Domingo	Valle Hermoso	Sector Sarayacu.	COLAPSO ESTRUCTURAL	---	15/01/2021	Ninguna
18	Morona Santiago	Morona	Sevilla Don Bosco	Santa Rosa	INUNDACIÓN	30	21/06/2020	Ninguna
19	Morona Santiago	San Juan Bosco	Santiago de Pananza	Varios Sectores	DESLIZAMIENTO	860	02/04/2020	Ninguna

4. Declaratorias emitidas por el SNGRE (vigentes en orden cronológico)

Evento peligroso	Nivel de alerta	Fecha de vigencia	Documento
------------------	-----------------	-------------------	-----------

**Reporte de monitoreo de amenazas y eventos peligrosos - No. 0526**

Fecha y Hora de actualización: martes, 20 de septiembre de 2022 - 08:29:52 / Página 12 de 13

	Declaratoria del estado de ALERTA AMARILLA por deslizamiento en La Armenia, Chunchi, provincia de Chimborazo.	Amarilla	15/07/2022	<a href="#">Resolución No. SNGRE-182-2022</a>
	Declaratoria del estado de ALERTA AMARILLA por incremento de amenaza de movimientos en masa en los sectores: Pasán y Namza Chico, de la parroquia Huigra, cantón Alausí, provincia de Chimborazo.	Amarilla	20/05/2022	<a href="#">Resolución No. SNGRE-118-2022</a>
	Movimiento en masa barrios Rosas, Bellavista, Tamboloma y Rosario de la parroquia Nabón, cantón Nabón, provincia de Azuay	Naranja	23/11/2021	<a href="#">Resolución No. SNGRE-171-2021</a>
	Socavamiento por la erosión del río Coca y sus afluentes - El Chaco.	Roja	21/05/2021	<a href="#">Resolución No. SNGRE-058-2021</a>
	Actividad Volcánica Sangay: Caída de ceniza Provincia de Chimborazo	Amarilla	16/06/2020	<a href="#">Resolución No. SNGRE-045-2020</a>
	Aumento de sedimentos volcánicos Río Upano- Parroquias Sinaí y Sevilla de Don Bosco, cantón Morona, Morona Santiago	Amarilla	05/12/2019	<a href="#">Resolución No. SNGRE-140-2019</a>
	Incendios Forestales Imbabura, Carchi, Pichincha, Chimborazo, Guayas, El Oro y Loja	Amarilla	19/09/2019	<a href="#">Resolución No. SNGRE-111-2019</a>
	Incremento de lluvias e inundaciones Guayas, El Oro, Sto. Domingo, Esmeraldas, Manabí y Los Ríos y Bolívar, cantón Chillanes, San José del Tambo.	Amarilla	16/07/2019	<a href="#">Resolución No. SNGRE-066-2019</a>
	Fenómeno El Niño (ENOS) Provincias del Litoral e Insular	Amarilla	10/01/2019	<a href="#">Resolución No. SNGRE-005-2019</a>
	Deslizamiento San José de Alluriquín, Santo Domingo de Los Tsáchilas	Amarilla	17/10/2018	<a href="#">Resolución No. SGR-006-2018</a>
	Incremento Actividad Volcánica del Sierra Negra, Galápagos	Amarilla	16/01/2018	<a href="#">Resolución No. SGR-009-2018</a>
	Deslizamiento Sector las Juanitas, Quinindé, Esmeraldas	Naranja	12/05/2016	<a href="#">Resolución No. SGR-060-2016</a>
	Sismo 7.8 Pedernales, Manabí	Roja	17/Abril/2016	<a href="#">Resolución No. SGR-048-2016</a>
	Incremento Actividad Volcánica del Chiles - Cerro Negro, Carchi	Amarilla	01/10/2014	<a href="#">Resolución No. SGR-049-2014</a>

Reporte de monitoreo de amenazas y eventos peligrosos - No. 0526

Fecha y Hora de actualización: martes, 20 de septiembre de 2022 - 08:29:52 / Página 13 de 13



Deslizamiento San José de Atahualpa, El Oro

Naranja

08/05/2014

[Resolución No. SGR-012-2014](#)



Incremento Actividad Volcánica del  
Reventador, Napo

Naranja

27/03/2014

[Resolución No. SGR-008-2014](#)

Declaratorias de Zonas de Riesgos

Fecha de  
vigencia

Documento



Inundaciones  
Babahoyo, Los Ríos

11/12/2019

[Resolución No. SGR-149-2019](#)



Hundimiento,  
Zaruma, El Oro

07/03/2017

[Resolución No. SGR-029-2015](#)

Elaborado por: Carlos Álvarez/Juan Carlos Bravo, - Operador Nacional de Turno 24/7 - Sala de Situación y Monitoreo Samborondón  
Revisado por: Ing. Alan Mite.- Analista Nacional de Turno 24/7 - Sala de Situación y Monitoreo Quito.  
Enviado por: Carlos Álvarez - Operador Nacional de Turno 24/7 - Sala de Situación y Monitoreo Samborondón