

Reporte de monitoreo de amenazas y eventos peligrosos - No. 0593

Fecha y Hora de actualización: domingo, 23 de octubre de 2022 - 21:15:44 / Página 1 de 14

Periodo de Monitoreo:

Desde: 09h00 23/10/2022







Hasta: 21h00 23/10/2022

1. Monitoreo de amenazas naturales y antrópicas

- Amenaza en desarrollo, posible desencadenamiento de eventos peligrosos.
- Amenaza en incremento y probable materialización inminente.
- Amenaza dentro de los parámetros normales.



PELIGRO VOLCÁNICO

| Ubicación | | Nivel de alerta declarada | Situación actual | Valoración actual |
|---|-----------------------------------|---------------------------|--|---------------------------------------|
|  | Volcán Reventador, Napo | NARANJA | 18:00 Volcán nublado, sin novedad | ● |
|  | Volcán Chiles-Cerro Negro, Carchi | AMARILLA | 18:00 Volcán nublado, sin novedad | ● |
|  | Volcán Cotopaxi | AMARILLA | Desde las 11h15 de hoy se registra una señal de tremor de alta frecuencia en la estación sísmica BREF. Otras estaciones localizadas en el flanco norte registran dicha señal. Por las frecuencias y amplitudes de la traza, es posible que pueda estar relacionada con pequeños lahares secundarios que están siendo provocados por la alteración de la capa de hielo por el manto de ceniza que ahora hay en la cumbre Los Guardaparques del Parque Nacional Cotopaxi están vigilantes sobre el posible descenso de estos flujos secundarios y están en comunicación con el IGEPN. | ● |
|  | Volcán Tungurahua | SIN ALERTA | 18:00 Volcán nublado, sin novedad | ● |
|  | Volcán Sierra Negra, Galápagos | AMARILLA | 17:00 Sin actividad superficial. | ● |
|  | Volcán Sangay, Morona Santiago | AMARILLA | 17:13 IGEPN informa emisión de gas con ceniza, observada en satélite por la VAAC de Washington, con una altura de la nube volcánica igual a 870 metros sobre el nivel del cráter con dirección Sureste. | ● |



PELIGRO POR INCREMENTO DE CAUDALES DE RÍOS

| 00 ríos desbordados | | | | |
|---|--------|-----------|--------|----------------|
| Provincia | Cantón | Parroquia | Sector | Nombre del río |
| -- | -- | -- | -- | -- |
| 00 Ríos con tendencia a aumentar de nivel | | | | |
| Provincia | Cantón | Parroquia | Sector | Nombre del río |
| -- | -- | -- | -- | -- |

Reporte de monitoreo de amenazas y eventos peligrosos - No. 0593

Fecha y Hora de actualización: domingo, 23 de octubre de 2022 - 21:15:44 / Página 2 de 14



PELIGRO POR PRESENCIA DE INCENDIOS FORESTALES

| 00 incendios activos | | | | |
|----------------------|--------|-----------|--------|-----------------|
| Provincia | Cantón | Parroquia | Sector | Afectación (Ha) |
| -- | -- | -- | -- | -- |

| 00 incendios controlados | | | | |
|--------------------------|--------|-----------|--------|-----------------|
| Provincia | Cantón | Parroquia | Sector | Afectación (Ha) |
| -- | -- | -- | -- | -- |

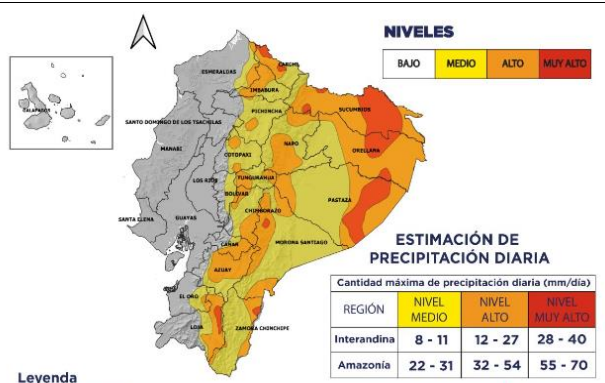


PELIGRO POR APERTURA Y/O COLAPSO DE PRESAS Y REPRESAS

| Recurso | Cota mínima | Cota Actual | Cota máxima | Hora de corte | Valoración |
|------------------------------|-------------|-------------|-------------|---------------|------------|
| Molino, Azuay | 1970.00 | --- | 1990.50 | --- | --- |
| Mazar, Azuay | 2138.05 | --- | 2153.45 | --- | --- |
| Daule Peripa, Guayas | 70.00 | 79.74 | 85.00 | 16:40 | ● |
| Central Baba, Los Ríos | 114.00 | --- | 117.00 | --- | --- |
| La Esperanza, Manabí | 53.40 | --- | 66.00 | --- | --- |
| Poza Honda, Manabí | 91.50 | --- | 106.50 | --- | --- |
| Multipropósito Chone, Manabí | 48.00 | --- | 68.50 | --- | --- |
| Agoyán, Tungurahua | 1645.00 | 1650.83 | 1651.00 | 09:00 | ● |
| Pucará-Pisayambo, Tungurahua | 3541.00 | 3562.77 | 3565.00 | 09:00 | ● |



SITUACIÓN HIDROMETEOROLÓGICA



NIVELES

BAJO MEDIO ALTO MUY ALTO

ESTIMACIÓN DE PRECIPITACIÓN DIARIA

| REGIÓN | NIVEL MEDIO | NIVEL ALTO | NIVEL MUY ALTO |
|-------------|-------------|------------|----------------|
| Interandina | 8 - 11 | 12 - 27 | 28 - 40 |
| Amazonía | 22 - 31 | 32 - 54 | 55 - 70 |

Legenda: Límites Provinciales

Gobierno del Encuentro

Lluvias y Tormentas Eléctricas
Vigente desde 00H00 del 22 de octubre hasta las 23H00 del 24 de octubre de 2022

Se prevé que continúen los eventos de lluvias y tormentas eléctricas en las regiones Interandina y Amazonía

- **Región Interandina:** Se esperan lluvias moderadas en la región interandina; zonas puntuales del norte y sur de la región presentarían lluvias de mayor intensidad acompañadas de tormentas, ráfagas de viento ocasionales y niebla.
- **Región Amazónica:** Se espera que las precipitaciones se presenten entre moderadas y fuertes en especial en la zona de estribación de cordillera oriental para el 22 de octubre. En la zona este y norte de la región los eventos se presentarían entre el 23 y 24 de octubre.

FUENTE: INAMHI

Reporte de monitoreo de amenazas y eventos peligrosos - No. 0593

Fecha y Hora de actualización: domingo, 23 de octubre de 2022 - 21:15:44 / Página 3 de 14



PELIGRO SÍSMICO

| Fecha - Hora Local | Magnitud | Profundidad | Cercano a | Sentido por la población |
|--------------------|----------|-------------|------------------------------|--------------------------|
| 15:28:38 | 3.6 | 3.9 Km | a 115.7 km de Andoas, Loreto | NO |

1. Monitoreo de eventos peligrosos (emergencias y desastres)

ZONA 1



Sismo

| | |
|-------------------------|---|
| Localización: | Carchi/Tulcán, San Pedro de Huaca, Montúfar, Espejo, Bolívar, Mira, Potrerillos - Chalpatán. |
| Antecedentes: | El 25/07/2022 producto de la actividad volcánica se registró un sismo de magnitud 5.2, con epicentro a 17.8 km de Tulcán, con una profundidad de 2 km. Se declararon en emergencia los cantones de Montúfar, Espejo y San Pedro de Huaca. El COE Provincial se mantiene activo coordinando acciones en atención a la emergencia. |
| Situación actual: | Personal de MIDUVI y GAD Cantonal atienden requerimientos esporádicos. |
| Afectaciones: | - 9 Heridos - 2270 personas afectadas - 685 personas damnificadas - 677 familias afectadas - 229 familias damnificadas - 26 bienes públicos afectados - 34 unidades Educativas afectadas - 4 bienes privados afectados - 7 unidades de Salud afectadas |
| Acciones de respuesta: | - El MIDUVI y GAD Cantonales según requerimiento realizan evaluaciones de viviendas afectadas. - Al momento se mantienen activos 2 albergues temporales, Casa Comunal parroquia La Libertad - San Isidro con un total de 3 familias (11 personas) y Biblioteca Municipal Mesías Arcos parroquia Pióter con un total de 1 familia (4 personas). |
| Fuentes de información: | SNGRE CZ1, SNGRE Unidad de Monitoreo Imbabura - Carchi/MSP/MINEDUC/MIES/MIDUVI/SIS ECU 911/GAD Provincial/GAD Cantonal UGR/Cuerpo de Bomberos. |



Deslizamiento

| | |
|-------------------|---|
| Localización: | Imbabura/Pimampiro/Pimampiro/San José de Aloburo. |
| Antecedentes: | Se desencadenaron movimientos en masa a causa de filtraciones de agua y por la presencia de fuertes lluvias. Mediante resolución administrativa No. GADMSP-A-2021 -077-R, el Sr. Alcalde resuelve declarar la situación de emergencia en el cantón Pimampiro. |
| Situación actual: | MIDUVI concluye que el predio denominado "Montserrat 3 - Pimampiro" con código Nro. 1130 ha sido aprobado y se procede a solicitar al GAD Cantonal: (estudios de suelos, factibilidad de servicios, subdivisión y entrega a los beneficiarios, con escritura individual y obras de mejoramiento del suelo). |
| Afectaciones: | - 41 familias afectadas (113 personas), - 12 familias damnificadas (35 personas), - 38 familias evacuadas (116 personas evacuadas: 10 en la escuela del Tejar, 2 en la Unidad Educativa Pimampiro y 26 en familias acogientes), - 12 viviendas destruidas, |

Reporte de monitoreo de amenazas y eventos peligrosos - No. 0593

Fecha y Hora de actualización: domingo, 23 de octubre de 2022 - 21:15:44 / Página 4 de 14

| | |
|--------------------------------|---|
| | <ul style="list-style-type: none"> - 6 viviendas afectadas, - 6 invernaderos destruidos de tomate riñón y pepinillo, - 5 reservorios colapsados, - 50 hectáreas de cultivos de ciclo corto, de aguacates, mandarinas, duraznos y pastizales; (12,43 ha de cultivos destruidos y 37,57 ha de pastos afectadas); - 530 metros de los canales de riego secundarios están colapsados, - 800 metros del tendido de la red eléctrica, 3 postes colapsados y 1 transformador colapsado, - 150 metros destruidos de la red de distribución de agua de consumo humano, - 150 metros de la red de alcantarillado destruidos, - 150 metros de la red de telecomunicaciones colapsado. |
| Acciones de respuesta: | MIES validó la información y se entregó el Bono de Contingencia a 4 familias. |
| Fuentes de información: | SNGRE CZ1 Unidad de Monitoreo Imbabura - Carchi/Yachay/MAG/MIDUVI/GAD Provincial /GAD Cantonal /UGR/ SNGRE - UPREA -UAR |

ZONA 2



Inundación

| | |
|--------------------------------|---|
| Localización: | Napo/Tena/Tena/ 3 de Mayo, Calle Cuenca y Edwin Enriquez, Calle Ambato y Unidad Educativa Maximiliano Spiller. |
| Antecedentes: | Por lluvias suscitadas el 18/10/2022 se produjo el desbordamiento del estero Paushiyacu y provocó inundación en varias viviendas. |
| Situación actual: | Al momento las familias se encuentran en sus viviendas y no hay presencia de lluvias. El estero Paushiyacu se encuentra con su nivel normal. |
| Afectaciones: | -7 Viviendas afectadas -1 Unidad Educativa afectada |
| Acciones de respuesta: | Cuerpo de Bomberos, GAD Municipal de Tena, SNGRE y Cruz Roja Ecuatoriana realizaron el levantamiento de información y limpieza de las infraestructuras afectadas. |
| Fuentes de información: | SNGRE Umeva Napo-Orellana/GAD Municipal de Tena |



Socavamiento

| | |
|--------------------------|--|
| Localización: | Napo/El Chaco/Gonzalo Díaz De Pineda (El Bombón)/San Rafael, Piedra Fina 2, San Luis, San Carlos, vía Y de Baeza-Lago Agrio [E45]. |
| Antecedentes: | Debido al proceso erosivo desarrollado desde febrero del 2020, el río Quijos (Alto Coca) mantiene en riesgo a varias viviendas y sectores estratégicos, tales como: la Red Estatal Vial [E45], Hidroeléctrica Coca Codo Sinclair, tuberías de SOTE, Poliducto Shushufindi - Quito y OCP. El frente de erosión se mantiene en la abscisa 7+900(puente de San Carlos). Se mantiene la declaratoria emitida mediante resolución SNGRE-058-2021 de cambiar el nivel de alerta Naranja a Roja. |
| Situación actual: | CELEC informa que se mantienen las condiciones de inestabilidad en la zona de Ventana 2, que amenazan los terrenos de la zona del antiguo campamento de SINOHYDRO, la zona del poblado de San Luis y las zonas ubicadas en la margen izquierda del cauce. El frente de erosión se mantiene en la abscisa 7+900 por 457 días. Al momento no se presentan lluvias en el sector y el nivel del río Coca se encuentra en sus niveles normales. San Rafael continúa sin servicio eléctrico debido a la pérdida de la vía en Piedra Fina, que imposibilita colocar los postes para la distribución del servicio. La vía San Luis-Lago Agrio permanece cerrada. A causa de la erosión se produjo la pérdida de la vía construida por los moradores. |

Reporte de monitoreo de amenazas y eventos peligrosos - No. 0593

Fecha y Hora de actualización: domingo, 23 de octubre de 2022 - 21:15:44 / Página 5 de 14

Afectaciones:

- 05/08/2022 Evacuación de 1 familia (5 personas)
- 12/07/2022 1 bien público afectado (Tubería de agua potable, solventado)
- 09/07/2022 Evacuación de 1 familia (4 personas)
- 04/07/2022 Pérdida de la vía construida por moradores
- 27/05/2022 1 familia evacuada (2 personas).
- 05/03/2022. 1 familia evacuada.
- 04/03/2022, 2 familias evacuadas.
- 19/01/2022, 1 familia evacuada (1 persona).
- 05/01/2022, evacuación de enseres de 3 familias (ya se encontraban 2 familias evacuadas días anteriores y la tercera familia continúa en su vivienda).
- 20/12/2021, 1 familia (10 personas) evacuadas.
- 13/12/2021, rotura de la tubería de poliducto.
- 10/12/2021, población de San Rafael sin energía eléctrica.
- 03/12/2021, puente sobre el río Piedra Fina 2 en riesgo.
- 21/11/2021, 1 tubería de agua afectada.
- 19/05/2021, 1 puente destruido (puente denominado Ventana 2).
- 18/05/2021, 2 viviendas destruidas (las familias fueron evacuadas en febrero del 2021).
- 10/03/2021, 1 bien afectado (tanque de agua).
- 27/02/2021, 2 familias damnificadas y evacuadas a alojamiento temporal (al momento están en arriendo por sus propios medios); 2 viviendas presentaron fisuras.
- 22/10/2020, 1 puente destruido (puente sobre el río Montana).
- 06/05/2020, 2 familias afectadas, 2 viviendas afectadas.
- 07/04/2020, 3 bienes afectados (tuberías del SOTE, Poliducto Shushufindi- Quito y la OCP).
- Afectación vial: las pérdidas y afectaciones relevantes en vías ocurrieron en un total de 875 metros de la vía [E45].
- Afectación agropecuaria: durante estos meses se ha identificado la pérdida de 100 ha de superficie agrícola, 63 porcinos, 3000 tilapias y 385 bovinos.

Acciones de respuesta:

MTOP inició los trabajos de construcción de una vía provisional que conectará San Luis con el Reventador.
SNGRE CZ2 mantiene monitoreo constante con puntos focales en San Luis.
La CTC Río Coca realiza el monitoreo del proceso erosivo.

Fuentes de información:

SNGRE CZ2 Unidad de Monitoreo Napo-Orellana/GAD Municipal El Chaco/CELEC EP

ZONA 3



Actividad volcánica

| | |
|-------------------------------|---|
| Localización: | Volcán Cotopaxi |
| Antecedentes: | De acuerdo al informe emitido por el IGEPN el 21/10/2022, donde indica que, las estaciones sísmicas del volcán Cotopaxi registraron una señal de tremor probablemente relacionado a una actividad de emisión de gases y ceniza. IGEPN reportó leve caída de ceniza en el refugio José Rivas. |
| Situación actual: | Mediante la resolución Nro. SNGRE -311-2022 se declara estado de Alerta Amarilla por actividad volcánica para la zona de influencia del Volcán Cotopaxi, con base a los mapas de peligros volcánicos del volcán Cotopaxi, generados por el Instituto Geofísico de la Escuela Politécnica Nacional, a fin de mantener y fortalecer el monitoreo y las actividades de capacitación, prevención, preparación y respuesta necesarias. |
| Afectaciones: | --- |
| Acciones de respuesta: | Director General del SNGRE y SNGRE-DMEVA mediante la resolución Nro. SNGRE -311-2022 declaran Alerta Amarilla al Volcán Cotopaxi. |

Reporte de monitoreo de amenazas y eventos peligrosos - No. 0593

Fecha y Hora de actualización: domingo, 23 de octubre de 2022 - 21:15:44 / Página 6 de 14

Fuentes de información: El Instituto Geofísico se encuentra monitoreando el desarrollo del evento. SNGRE se mantiene en constante monitoreo sobre la evaluación del evento. IGEPN / ECU911/ SNGRE Umeva de Monitoreo Tungurahua

ZONA 5



Deslizamiento

| | |
|-------------------------|--|
| Localización: | Guayas / El Empalme/ Velasco Ibarra / Atilio Vélez Aray. |
| Antecedentes: | Técnico de la UGR del GAD El Empalme mediante informe EVIN señala que, a causa de la lluvia registrada, la madrugada del 19/10/2022, se produjo un deslizamiento |
| Situación actual: | Se afectó a varias viviendas por el ingreso de tierra y dejó pérdidas de enseres del hogar. Las personas afectadas se encuentran en casa de familias acogientes. |
| Afectaciones: | 15 viviendas afectadas. 15 familias, 66 personas afectadas. |
| Acciones de respuesta: | Técnico de la UGR del GAD Cantonal El Empalme realizó levantamiento de información EVIN. |
| Fuentes de información: | GAD Cantonal El Empalme/SNGRE Unidad de Monitoreo Bolívar |

ZONA 6



Inundación

| | |
|-------------------------|---|
| Localización: | Azuay/Cuenca /Hermano Miguel/25 de Marzo y de Los Migrantes |
| Antecedentes: | El 23/10/2022, a causa de las lluvias suscitadas y por trabajos de construcción por parte del Municipio de Cuenca que están aún por finalizar, se produjo la inundación de dos viviendas. |
| Situación actual: | El evento se está atendiendo. |
| Afectaciones: | - 2 viviendas afectadas |
| Acciones de respuesta: | Cuerpo de Bomberos Cuenca realiza trabajos para destapar drenajes y trabajos de succión de agua. |
| Fuentes de información: | CB Cuenca/SNGRE Unidad de Monitoreo Azuay-Cañar |



Deslizamiento

| | |
|-------------------|--|
| Localización: | Azuay/Nabón/Nabón/Rosas, Bellavista, Tamboloma, Chunazana. |
| Antecedentes: | El 14/03/2022, se reportó un movimiento en masa provocando la filtración de agua de riego en la planta de Uzhcurrumi. El 23/11/2021 el Servicio Nacional de Gestión de Riesgos y Emergencias declaró la alerta naranja por movimiento en masa de 130,94 hectáreas en el área que comprenden los barrios Rosas, Bellavista, Tamboloma y Rosario de la parroquia Nabón, cantón Nabón, provincia de Azuay. |
| Situación actual: | Con fecha 09/08/2022, GAD Cantonal informó actualización de las familias, personas afectadas y damnificadas, Con fecha 03/08/2022 SNGRE CZ6 realizó el proceso de capacitación en plan familiar de emergencias y socialización del plan de evacuación a las familias que se encuentran en la zona afectada por el macro deslizamiento. |
| Afectaciones: | -50 metros de vía afectada (vía habilitada, sector El Progreso) -80 familias afectadas integradas por 238 personas afectadas -60 familias damnificadas, integradas por 162 personas damnificadas -40 metros de vía afectados (vía parcialmente habilitada, sector Trancapata) -60 metros de vía afectados (vía parcialmente habilitada, sector Quebrada del Canal) -1 Casa comunal afectada con cuarteaduras -47 viviendas afectadas (las familias evacuadas se alojan en diferentes alojamientos temporales como arriendos o familias de acogida) |

Reporte de monitoreo de amenazas y eventos peligrosos - No. 0593

Fecha y Hora de actualización: domingo, 23 de octubre de 2022 - 21:15:44 / Página 7 de 14

| | |
|-------------------------|---|
| Acciones de respuesta: | Técnico de UGR Nabón se mantiene en continuo monitoreo de la zona afectada, SNGRE realizó capacitación en la zona afectada. |
| Fuentes de información: | SNGRE CZ6 Unidad de Monitoreo Azuay-Cañar/UGR Nabón |

ZONA 7



Accidente minero

| | |
|-------------------------|--|
| Localización: | El Oro/Zaruma/Zaruma, Cabecera Cantonal/La Florida. |
| Antecedentes: | Debido al colapso de la mina el 22/10/2022 "Compañía Minera Florida del Señor de Roma", 3 personas quedaron atrapadas por rocas y lodo en el interior del pozo minero. |
| Situación actual: | En horas de la mañana se reunió la GT3 con la presencia de autoridades provinciales y cantonales donde informaron la situación de los trabajos de reforzamiento de un tapón por donde se filtró agua y materiales rocosos que se desplazaron hacia 120 metros abajo, donde se encontraban las 3 personas cuyas funciones eran de madereros. |
| Afectaciones: | - 3 personas atrapadas (se desconoce sus condiciones de salud) |
| Acciones de respuesta: | El 23/10/2022, se reunió el GT3 con la participación de PPNN, Cuerpo Bomberos de Machala, Zaruma, Santa Rosa, Director Distrito MIES y Jefatura Política, para evaluar trabajos y coordinar acciones de rescate de las personas atrapadas. El 22/10/2022, MIES con su equipo técnico brindó soporte emocional a dos familias de los desaparecidos. El 22/10/2022 se reunió el PMU bajo la dirección de CB Zaruma, donde se establecieron las siguientes recomendaciones: - Aplicar Plan de Contingencia de la Cía Minera. - Mantener equipo médico las 24 horas para atención del personal de rescate. - Arreglar la vía de acceso vehicular a fin de que garantice la entrada de los vehículos de emergencias. GT3 desde el 22/10/2022 se mantiene activa en acciones de coordinación al evento |
| Fuentes de información: | SNGRE Unidad de Monitoreo El Oro / ARCERNNR |



Accidente minero

| | |
|-------------------------|--|
| Localización: | El Oro/Pasaje /Progreso/La Playa, Mina El Mirador |
| Antecedentes: | A causa de la caída de una roca el 23/10/2022, se registra una persona fallecida en el interior de la mina El Mirador. |
| Situación actual: | El evento se encuentra bajo evaluación |
| Afectaciones: | 1 persona fallecida |
| Acciones de respuesta: | CB realizó tareas de rescate de persona fallecida. PPNN brindó seguridad y acompañamiento en tareas de rescate. DNASED realiza levantamiento del cadáver que posteriormente será movilizado al centro forense para los procedimientos de ley. SNGRE coordina con ARCERNNR para inspección de la empresa minera. |
| Fuentes de información: | SNGRE CZ7 UMEVA El Oro/ ARCERNNR/PPNN |

Reporte de monitoreo de amenazas y eventos peligrosos - No. 0593

Fecha y Hora de actualización: domingo, 23 de octubre de 2022 - 21:15:44 / Página 8 de 14

2. Monitoreo de estado de vías afectadas por eventos peligrosos

VÍAS DE PRIMER ORDEN:

01 vía de primer orden cerrada

| No. | Provincia | Cantón | Parroquia | Sector/Vía | Evento Peligroso | Afectación (metros lineales) | Fecha del evento | Vías alternas |
|-----|-----------|----------|------------------------------------|--|------------------|------------------------------|------------------|---|
| 1 | Napo | El Chaco | Gonzalo Díaz De Pineda (El Bombón) | San Rafael, Piedra Fina, San Luis, San Carlos, Vía Y de Baeza-Lago Agrio [E45] | SOCAVAMIENTO | 875 | 02/02/2020 | Lago Agrio - Coca - Y de Narupa - Tena - Ambato - Quito |

38 vías de primer orden parcialmente habilitadas

| No. | Provincia | Cantón | Parroquia | Sector/Vía | Evento Peligroso | Afectación (metros lineales) | Fecha del evento | Vías alternas |
|-----|-----------------|----------------|-------------------|--|------------------|------------------------------|------------------|---------------|
| 1 | Napo | Archidona | Cotundo | Y de Narupa, vía Loreto - Coca. [E20-E45A] | DESLIZAMIENTO | -- | 23/10/2022 | Ninguna |
| 2 | Morona Santiago | Huamboya | Huamboya | Valle del Pastaza, vía Macas-Puyo [E45] | DESLIZAMIENTO | 8 | 14/10/2022 | Ninguna |
| 3 | Napo | Quijos | Cosanga | Varios sectores, vía Y de Narupa - Y de Baeza [E20-E45A] | DESLIZAMIENTO | -- | 14/10/2022 | Ninguna |
| 4 | Azuay | Sevilla de Oro | Palmas | vía Paute Guarumales Mendez [E-40] | SOCAVAMIENTO | 35 | 30/08/2022 | Ninguna |
| 5 | Azuay | Cuenca | Sayausí | Km 7, vía Cuenca-Molleturo-Naranjal [E-582] | SOCAVAMIENTO | 25 | 28/08/2022 | Ninguna |
| 6 | Manabí | Puerto López | Salango | La Rinconada 5 Cerros, vía Puerto López - Santa Elena [E15]. | HUNDIMIENTO | 4 | 28/08/2022 | Ninguna |
| 7 | Manabí | Sucre | Leonidas Plaza | Km 19, San Agustín-Tosagua E-383 | SUBSIDENCIA | 150 | 14/08/2022 | Ninguna |
| 8 | Napo | Quijos | Baeza | Sector de Guagrayacu, vía Baeza-Papallacta [E20] | DESLIZAMIENTO | 10 | 12/08/2022 | Ninguna |
| 9 | Morona Santiago | Sucúa | Asunción | Sector paso Carreño [E45] | SOCAVAMIENTO | 5 | 18/05/2022 | Ninguna |
| 10 | El Oro | Machala | El Cambio | El Cambio, vía Machala - El Guabo [E-25] | SOCAVAMIENTO | -- | 01/04/2022 | Ninguna |
| 11 | Loja | Calvas | Utuaña | Utuaña, vía Cariamanga-Macarará[E69] | DESLIZAMIENTO | -- | 12/03/2022 | Ninguna |
| 12 | Azuay | Pucará | Pucará | km 23-Deuta, Vía Minas-Tablón-Pucará | HUNDIMIENTO | 100 | 09/03/2022 | Ninguna |
| 13 | Loja | Calvas | Colaisaca | Asanuma, vía Cariamanga-Sozoranga[E69] | DESLIZAMIENTO | 30 | 07/03/2022 | Ninguna |
| 14 | Azuay | Girón | Girón | km 39+500, vía Cuenca-Girón-Pasaje [E-59] | HUNDIMIENTO | 80 | 04/03/2022 | Ninguna |
| 15 | Azuay | Cuenca | Molleturo | Km 66, vía Cuenca-Molleturo-Naranjal [E-582] | DESLIZAMIENTO | 60 | 26/02/2022 | Ninguna |
| 16 | Pichincha | Mejía | Manuel Cornejo A. | km 38 + 600, vía Alóag - Unión del Toachi [E20] | HUNDIMIENTO | -- | 25/02/2022 | Ninguna |
| 17 | Esmeraldas | Quinindé | Rosa zarate | Km 68 Los Vergeles, vía Esmeraldas - Quinindé [E20] | HUNDIMIENTO | 40 | 08/02/2022 | Ninguna |

Reporte de monitoreo de amenazas y eventos peligrosos - No. 0593

Fecha y Hora de actualización: domingo, 23 de octubre de 2022 - 21:15:44 / Página 9 de 14

| No. | Provincia | Cantón | Parroquia | Sector/Vía | Evento Peligroso | Afectación (metros lineales) | Fecha del evento | Vías alternas |
|-----|-----------------|-----------------------|---|--|---------------------|------------------------------|------------------|--|
| 18 | Cotopaxi | Pujilí | Tingo | El Palmar, Tilipulo, Saraguasi, San José de Tilipulo, California, La Esperanza. | INUNDACIÓN | -- | 31/01/2022 | Ninguna |
| 19 | Cotopaxi | Pujilí | Tingo | Siete Ríos, El Estado y Macuchi. | INUNDACIÓN | 35 | 30/01/2022 | Ninguna |
| 20 | Cotopaxi | Pujilí | Tingo | Negrillo Km 100, vía Latacunga - La Maná [E-30] | INUNDACIÓN | 40 | 30/01/2022 | Ninguna |
| 21 | Cotopaxi | Pujilí | Pilaló | Caserío Pilaló, Tinieblas, Km 94, vía Pujilí - La Mana [E30]. | DESPLAZAMIENTO | 2000 | 29/01/2022 | Ninguna |
| 22 | Imbabura | Ibarra | Carolina | San Jerónimo; vía Salinas - Lita [E 10] | DESPLAZAMIENTO | 225 | 22/12/2021 | 1.- Ruta desde la E10 Guallupe - San Juan de Lachas (Carchi) - por la E 182 Gualchan - Chical - Maldonado - Tulcán - Ibarra 2.- Para vehículos livianos, E10 desde San Jerónimo - Buenos Aires - Cahuasqui - Tumbabiro. |
| 23 | Napo | El Chaco | Sardinas | Quebrada Macanas, vía Y de Baeza-Lago Agrio [E45] | SOCAVAMIENTO | 50 | 14/12/2021 | Ninguna |
| 24 | Cañar | Cañar | Ingapirca | Vía El tambo - Ingapirca - Honorato Vásquez km 8+100, km 15. | DESPLAZAMIENTO | 100 | 24/11/2021 | Ninguna |
| 25 | Napo | Tena | Chontapunta | Rayayacu, vía Chontapunta - La Belleza [E436] | COLAPSO ESTRUCTURAL | -- | 17/11/2021 | Vía de tercer orden Humuyacu-Yuralpa Derecho-Wachayacu. |
| 26 | Tungurahua | San Pedro De Pelileo | Pelileo | La Hamaca, vía Pelileo - Baños [E30] | SOCAVAMIENTO | -- | 16/10/2021 | Ninguna |
| 27 | Napo | Quijos | Cuyuja | Flor del Bosque, Quebrada Rio Negro, Jatuntinahua, Molana, El Laurel, vía Y de Baeza -Papallacta [E20] | DESPLAZAMIENTO | 200 | 19/07/2021 | Ninguna |
| 28 | Morona Santiago | Gualaquiza | Gualaquiza | Sector Tucumbatza, vía Gualaquiza-San Juan Bosco [E45] (Primer Orden). | HUNDIMIENTO | 50 | 30/06/2021 | Ninguna |
| 29 | Orellana | Francisco de Orellana | El Dorado | Km 21 y km 28, vía el Coca - Dayuma [E45A] | HUNDIMIENTO | 150 | 19/06/2021 | Ninguna |
| 30 | Morona Santiago | Morona | Macas, cabecera cantonal y capital provincial | Vía Macas-Puyo [E45], tramo puente sobre el río Copueno- puente sobre el río Upano | SOCAVAMIENTO | 180 | 16/05/2021 | Ninguna |
| 31 | Azuay | Cuenca | Molleturo | km. 101, vía Cuenca-Molleturo-Naranjal [E-582] | SOCAVAMIENTO | 12 | 14/03/2021 | Ninguna |
| 32 | Esmeraldas | Esmeraldas | 5 De Agosto | El Cabezón (desvió Tachina) | SOCAVAMIENTO | 150 | 10/03/2021 | Ninguna |
| 33 | Orellana | La Joya De Los Sachas | San Sebastián del Coca | Toyuca, Sardinas, Sebastian del Coca, vía La Joya de los Sachas - El Coca [E45A] | SOCAVAMIENTO | -- | 08/02/2021 | Ninguna |

Reporte de monitoreo de amenazas y eventos peligrosos - No. 0593

Fecha y Hora de actualización: domingo, 23 de octubre de 2022 - 21:15:44 / Página 10 de 14

| No. | Provincia | Cantón | Parroquia | Sector/Vía | Evento Peligroso | Afectación (metros lineales) | Fecha del evento | Vías alternas |
|-----|-----------------|----------|---|---|---------------------|------------------------------|------------------|---------------|
| 34 | Morona Santiago | Tiwintza | Santiago, cabecera cantonal | Yapapas, vía Entronque a Santiago de Méndez - Santiago [E40] | SOCAVAMIENTO | 50 | 21/08/2020 | Ninguna |
| 35 | Morona Santiago | Morona | Macas, cabecera cantonal y capital provincial | Puente sobre el río Upano, vía Macas-Puyo-[E45] | SOCAVAMIENTO | 57 | 21/06/2020 | Ninguna |
| 36 | Morona Santiago | Tiwintza | Santiago, cabecera cantonal | Palomino km 68, vía Santiago-San José de Morona [E40] | DESLIZAMIENTO | 70 | 16/05/2020 | Ninguna |
| 37 | Morona Santiago | Tiwintza | Santiago, cabecera cantonal | Km 75, Yapapas, vía Entronque a Santiago de Méndez - Santiago [E40] | DESLIZAMIENTO | 70 | 16/05/2020 | Ninguna |
| 38 | Morona Santiago | Tiwintza | San José de Morona | Shaime, vía Santiago-San José de Morona [E40] | COLAPSO ESTRUCTURAL | 170 | 13/05/2020 | Ninguna |

VIAS DE SEGUNDO ORDEN

07 vías de segundo orden cerradas

| No. | Provincia | Cantón | Parroquia | Sector/Vía | Evento Peligroso | Afectación (metros lineales) | Fecha del evento | Vías alternas |
|-----|------------|--------------|------------------------------|--|---------------------|------------------------------|------------------|----------------------------------|
| 1 | Imbabura | Antonio Ante | San Roque | La Merced; vía Atuntaqui - Cotacachi | COLAPSO ESTRUCTURAL | | 08/10/2022 | Ninguna |
| 2 | Pichincha | Mejía | Tambillo | Barrio la Joya | COLAPSO ESTRUCTURAL | 30 | 17/04/2022 | Ninguna |
| 3 | El Oro | Atahualpa | San Juan De Cerro Azul | Cerro Azul, Vía Cerro Azul - Paccha [E-585] | DESLIZAMIENTO | 30 | 09/04/2022 | Ninguna |
| 4 | Chimborazo | Alausí | Sibambe | Pepinales, vía Alausí - Huigra [E-47] | SOCAVAMIENTO | -- | 09/03/2022 | Ninguna |
| 5 | Pichincha | Quito | Conocoto | Calles Hermano Miguel y Panzaleo, cruce de vías. | SOCAVAMIENTO | 30 | 28/02/2022 | Ninguna |
| 6 | Imbabura | Pimampiro | Pimampiro, Cabecera Cantonal | San José de Aloburo | DESLIZAMIENTO | 500 | 09/11/2021 | Vía Mariano Acosta |
| 7 | Guayas | Colimes | Colimes, Cabecera Cantonal | Av. Principal entrada de Colimes | COLAPSO ESTRUCTURAL | 130,5 | 23/04/2020 | Palestina - San Jacinto- Colimes |

13 vías de segundo orden parcialmente habilitadas

| No. | Provincia | Cantón | Parroquia | Sector/Vía | Evento Peligroso | Afectación (metros lineales) | Fecha del evento | Vías alternas |
|-----|-----------------|-----------------------|------------------------------|---|---------------------|------------------------------|------------------|---------------|
| 1 | Tungurahua | Santiago de Pillaro | Ciudad Nueva | Tierra Blanca, vía Pillaro - Ambato. | SOCAVAMIENTO | -- | 20/10/2022 | Ninguna |
| 2 | Pichincha | Quito | San Antonio | Monjas y Chaguar | COLAPSO ESTRUCTURAL | -- | 7/05/2022 | Ninguna |
| 3 | Morona Santiago | Morona | Alshi (Cab. En 9 de Octubre) | km 15, vía Riobamba-Macas | DESLIZAMIENTO | 300 | 19/04/2022 | Ninguna |
| 4 | Pichincha | Mejía | Tambillo | El Murco - Pasando la escuela Carlos Freire Larrea. | INUNDACIÓN | -- | 11/04/2022 | Ninguna |
| 5 | Orellana | Francisco de Orellana | La Belleza | Vía Jaguar 2 - Cacique Jumandy | DESLIZAMIENTO | -- | 14/03/2022 | Ninguna |
| 6 | Azuay | Pucara | Pucara | km 23-Deuta, Vía Minas-Tablón-Pucará | HUNDIMIENTO | 100 | 09/03/2022 | Ninguna |
| 7 | Azuay | Girón | Girón | Bellavista, vía Girón Santa Teresita | COLAPSO ESTRUCTURAL | 20 | 06/03/2022 | Ninguna |

Reporte de monitoreo de amenazas y eventos peligrosos - No. 0593

Fecha y Hora de actualización: domingo, 23 de octubre de 2022 - 21:15:44 / Página 11 de 14

| No. | Provincia | Cantón | Parroquia | Sector/Vía | Evento Peligroso | Afectación (metros lineales) | Fecha del evento | Vías alternas |
|-----|------------|-----------------------|---------------------|---|------------------|------------------------------|------------------|---------------------------------------|
| 8 | El Oro | Zaruma | Malvas | Km 75, vía malvas - Zaruma [E-585] | DESLIZAMIENTO | 20 | 03/03/2022 | Ninguna |
| 9 | Chimborazo | Alausí | Huigra | Pagma, vía Alausí - Huigra - El Triunfo [E-47] | DESLIZAMIENTO | 500 | 02/03/2022 | Ninguna |
| 10 | Chimborazo | Guano | La Matriz | Barrios La Merced, La Dolorosa del cementerio, Magdalena, Santa Anita, Central, San Pedro, La Inmaculada, San Roque, María de Los Ángeles, Espíritu santo, La Dolorosa Centro, Balneario Los Elenes | ALUVIÓN | 9000 | 11/12/2021 | Ninguna |
| 11 | Bolívar | Guaranda | Guanujo | Chaquisca, vía Guanujo-Las Cochas | DESLIZAMIENTO | 30 | 09/11/2021 | sector de Negroyacu o barrio Mantilla |
| 12 | Orellana | Francisco de Orellana | San José de Guayusa | 15 km, vía a la Comunidad Sardinas. | SOCAVAMIENTO | 80 | 20/07/2021 | Ninguna |
| 13 | Chimborazo | Guano | Guanando | Km 35, vía Cahuaji - Pillate - Cotaló [E-304]. | DESLIZAMIENTO | 20 | 28/04/2021 | Riobamba - Mocha - Baños |

VÍAS DE TERCER ORDEN:

17 vías de tercer orden cerradas

| No. | Provincia | Cantón | Parroquia | Sector/Vía | Evento Peligroso | Afectación (metros lineales) | Fecha del evento | Vías alternas |
|-----|-----------------|-----------------------|----------------------------------|---|------------------|------------------------------|------------------|---------------|
| 1 | Napo | Tena | Tena | Las Sogas. | DESLIZAMIENTO | -- | 19/10/2022 | Ninguna |
| 2 | Morona Santiago | Gualaquiza | San Miguel de Cuyes | Vía a San Miguel de Cuyes | SOCAVAMIENTO | 20 | 05/07/2022 | Ninguna |
| 3 | Tungurahua | Quero | Quero | San Antonio de Hipolonguito, vía Quero - San Antonio. | SOCAVAMIENTO | 30 | 26/06/2022 | Ninguna |
| 4 | Tungurahua | Santiago de Pillaro | Baquerizo Moreno | Plazuela, vía Plazuela - Baquerizo Moreno | ALUVION | 500 | 24/06/2022. | Ninguna |
| 5 | Pichincha | Quito | Conocoto | Monserat, calles Juan Bautista Aguirre y Juan Hernando Dávila | SOCAVAMIENTO | -- | 12/06/2022 | Ninguna |
| 6 | Pichincha | Mejía | Tambillo | Ushco, vía Tambillo - Panamericana Sur. | INUNDACION | 20 | 10/04/2022 | Ninguna |
| 7 | Pichincha | Mejía | Manuel Cornejo Astorga (Tandapi) | Vía de ingreso a las Comunidades Peñas Blancas, El Paraíso, El Mirador y San Francisco. | DESLIZAMIENTO | 140 | 08/02/2022 | Ninguna |
| 8 | Imbabura | Ibarra | Lita | Río verde Alto, vía Lita - Rioverde Alto | DESLIZAMIENTO | 50 | 18/12/2021 | Ninguna |
| 9 | El Oro | Zaruma | Zaruma, cabecera cantonal | calles Colon y 10 de Agosto | HUNDIMIENTO | --- | 15/12/2021 | Ninguna |
| 10 | Imbabura | San Miguel De Urcuqui | La Merced De Buenos Aires | San José | DESLIZAMIENTO | 70 | 14/12/2021 | Ninguna |
| 11 | Morona Santiago | Morona | Sinaí | Nueva alianza | INUNDACIÓN | 7000 | 18/05/2021 | Ninguna |
| 12 | Morona Santiago | Morona | Sinaí | Playas de San Luis, vía Santa María Tunants-Playas de San Luis-Quinta Cooperativa | INUNDACIÓN | 3884 | 02/05/2021 | Ninguna |
| 13 | Azuay | Cuenca | Nulti | Pasto Romero, vía al centro Parroquial | DESLIZAMIENTO | -- | 16/04/2021 | Ninguna |
| 14 | Chimborazo | Chunchi | Chunchi, cabecera cantonal | Armenia, Río Guataxi afluente del río Chanchán | DESLIZAMIENTO | -- | 12/02/2021 | Ninguna |
| 15 | Chimborazo | Chunchi | Chunchi, cabecera cantonal | Armenia | DESLIZAMIENTO | -- | 20/01/2021 | Ninguna |

Reporte de monitoreo de amenazas y eventos peligrosos - No. 0593


Fecha y Hora de actualización: domingo, 23 de octubre de 2022 - 21:15:44 / Página 12 de 14

| No. | Provincia | Cantón | Parroquia | Sector/Vía | Evento Peligroso | Afectación (metros lineales) | Fecha del evento | Vías alternas |
|-----|-----------------|---------|--|-------------------------------|---------------------|------------------------------|------------------|---------------------|
| 16 | Chimborazo | Chunchi | Chunchi, cabecera cantonal | Guilliloma - Kullpa - Armenia | HUNDIMIENTO | -- | 26/12/2020 | Ninguna |
| 17 | Morona Santiago | Palora | Cumandá (Cab. en Colonia Agrícola Sevilla del Oro) | Puente sobre el río Charuyaku | COLAPSO ESTRUCTURAL | -- | 23/10/2020 | Palora-Puyo-Cumandá |

16 vías de tercer orden parcialmente habilitadas.





| No. | Provincia | Cantón | Parroquia | Sector/Vía | Evento Peligroso | Afectación (metros lineales) | Fecha del evento | Vías alternas |
|-----|--------------------------------|---------------------|---------------------------|--|---------------------|------------------------------|------------------|---------------|
| 1 | Cañar | Azogues | Rivera | Libertad, Zhoray, Colepato, Huigra, Matrama, Mazar. | ALUVION | 100 | 04/07/2022 | Ninguna |
| 2 | Carchi | Bolívar | Monte Olivo | Monte Olivo, vía Bolívar - Monte Olivo | ALUVION | 50 | 04/07/2022 | Ninguna |
| 3 | Azuay | Pucará | Pucará | km 16+500, Vía Minas-Tablón-Pucará | DESLIZAMIENTO | 50 | 19/04/2022 | Ninguna |
| 4 | Chimborazo | Guamote | Palmira | Sector de Vishut Km 512, Vía Riobamba - Alausi [E-35]. | DESLIZAMIENTO | 10 | 12/03/2022 | Ninguna |
| 5 | Morona Santiago | Sucúa | Asunción | Barrio la Laguna, vía Sucúa-Asunción | ALUVIÓN | 30 | 22/12/2021 | Ninguna |
| 6 | Tungurahua | Baños De Agua Santa | Lligua | Capa Rosa, vía Lligua - Baños. | ALUVIÓN | 150 | 22/08/2021 | Ninguna |
| 7 | Napo | El Chaco | Sardinas | Quebrada Yaucana | ALUVIÓN | --- | 23/07/2021 | Ninguna |
| 8 | Napo | El Chaco | Oyacachi | Oyacachi, vía a Jariyacu-Huashahuaicu | DESLIZAMIENTO | --- | 20/07/2021 | Ninguna |
| 9 | Morona Santiago | Gualaquiza | Nueva Tarqui | El Candi | HUNDIMIENTO | 800 | 26/05/2021 | Ninguna |
| 10 | Morona Santiago | San Juan Bosco | Santiago de Pananza | Centro Parroquial de Pananza | HUNDIMIENTO | 10 | 20/05/2021 | Ninguna |
| 11 | Tungurahua | Patate | Patate, cabecera cantonal | Puñapí, vía alterna Baños - Patate | DESLIZAMIENTO | 80 | 18/05/2021 | Ninguna |
| 12 | Chimborazo | Riobamba | Quimiag | Sector Balcashí, vía Quimiag - Chambo | SOCAVAMIENTO | --- | 06/03/2021 | Ninguna |
| 13 | Morona Santiago | Santiago | Copal | Puente sobre el río Malo | COLAPSO ESTRUCTURAL | --- | 29/01/2021 | Ninguna |
| 14 | Santo Domingo De Los Tsáchilas | Santo Domingo | Valle Hermoso | Sector Sarayacu. | COLAPSO ESTRUCTURAL | --- | 15/01/2021 | Ninguna |
| 15 | Morona Santiago | Morona | Sevilla Don Bosco | Santa Rosa | INUNDACIÓN | 30 | 21/06/2020 | Ninguna |
| 16 | Morona Santiago | San Juan Bosco | Santiago de Pananza | Varios Sectores | DESLIZAMIENTO | 860 | 02/04/2020 | Ninguna |

4. Declaratorias emitidas por el SNGRE (vigentes en orden cronológico)

| Evento peligroso | Nivel de alerta | Fecha de vigencia | Documento |
|---|-----------------|-------------------|--|
|  Incremento Actividad Volcánica Cotopaxi | Amarilla | 22/10/2022 | Resolución No. SNGRE-0311-2022 |

Reporte de monitoreo de amenazas y eventos peligrosos - No. 0593



Fecha y Hora de actualización: domingo, 23 de octubre de 2022 - 21:15:44 / Página 13 de 14

| | | | | |
|---|---|----------|---------------|---|
|  | Declaratoria del estado de ALERTA AMARILLA por deslizamiento en La Armenia, Chunchi, provincia de Chimborazo. | Amarilla | 15/07/2022 | Resolución No. SNGRE-182-2022 |
|  | Declaratoria del estado de ALERTA AMARILLA por incremento de amenaza de movimientos en masa en los sectores: Pasán y Namza Chico, de la parroquia Huigra, cantón Alausí, provincia de Chimborazo. | Amarilla | 20/05/2022 | Resolución No. SNGRE-118-2022 |
|  | Movimiento en masa barrios Rosas, Bellavista, Tamboloma y Rosario de la parroquia Nabón, cantón Nabón, provincia de Azuay | Naranja | 23/11/2021 | Resolución No. SNGRE-171-2021 |
|  | Socavamiento por la erosión del río Coca y sus afluentes - El Chaco. | Roja | 21/05/2021 | Resolución No. SNGRE-058-2021 |
|  | Actividad Volcánica Sangay: Caída de ceniza Provincia de Chimborazo | Amarilla | 16/06/2020 | Resolución No. SNGRE-045-2020 |
|  | Aumento de sedimentos volcánicos Río Upano- Parroquias Sináí y Sevilla de Don Bosco, cantón Morona, Morona Santiago | Amarilla | 05/12/2019 | Resolución No. SNGRE-140-2019 |
|  | Incendios Forestales Imbabura, Carchi, Pichincha, Chimborazo, Guayas, El Oro y Loja | Amarilla | 19/09/2019 | Resolución No. SNGRE-111-2019 |
|  | Incremento de lluvias e inundaciones Guayas, El Oro, Sto. Domingo, Esmeraldas, Manabí y Los Ríos y Bolívar, cantón Chillanes, San José del Tambo. | Amarilla | 16/07/2019 | Resolución No. SNGRE-066-2019 |
|  | Fenómeno El Niño (ENOS) Provincias del Litoral e Insular | Amarilla | 10/01/2019 | Resolución No. SNGRE-005-2019 |
|  | Deslizamiento San José de Alluriquín, Santo Domingo de Los Tsáchilas | Amarilla | 17/10/2018 | Resolución No. SGR-006-2018 |
|  | Incremento Actividad Volcánica del Sierra Negra, Galápagos | Amarilla | 16/01/2018 | Resolución No. SGR-009-2018 |
|  | Deslizamiento Sector las Juanitas, Quinindé, Esmeraldas | Naranja | 12/05/2016 | Resolución No. SGR-060-2016 |
|  | Sismo 7.8 Pedernales, Manabí | Roja | 17/Abril/2016 | Resolución No. SGR-048-2016 |

Reporte de monitoreo de amenazas y eventos peligrosos - No. 0593

Fecha y Hora de actualización: domingo, 23 de octubre de 2022 - 21:15:44 / Página 14 de 14

| | | | | |
|---|---|----------|------------|---|
|  | Incremento Actividad Volcánica del Chiles - Cerro Negro, Carchi | Amarilla | 01/10/2014 | Resolución No. SGR-049-2014 |
|  | Deslizamiento San José de Atahualpa, El Oro | Naranja | 08/05/2014 | Resolución No. SGR-012-2014 |
|  | Incremento Actividad Volcánica del Reventador, Napo | Naranja | 27/03/2014 | Resolución No. SGR-008-2014 |

| Declaratorias de Zonas de Riesgos | | Fecha de vigencia | Documento |
|---|---------------------------------|-------------------|---|
|  | Inundaciones Babahoyo, Los Ríos | 11/12/2019 | Resolución No. SGR-149-2019 |
|  | Hundimiento, Zaruma, El Oro | 07/03/2017 | Resolución No. SGR-029-2015 |

Elaborado por: Carlos Álvarez/Juan Carlos Bravo. - Operador Nacional de Turno 24/7 - Sala de Situación y Monitoreo Samborondón
 Revisado por: Ing. Víctor Sánchez - Analista Nacional de Turno 24/7 - Sala de Situación y Monitoreo Samborondón.
 Enviado por: - Operador Nacional de Turno 24/7 - Sala de Situación y Monitoreo Samborondón