

Reporte de monitoreo de amenazas y eventos peligrosos - No. 0601

Fecha y Hora de actualización: jueves, 27 de octubre de 2022 - 21:27:17 / Página 1 de 17

Periodo de Monitoreo:

Desde: 09h00 27/10/2022







Hasta: 21h00 27/10/2022

1. Monitoreo de amenazas naturales y antrópicas

- Amenaza en desarrollo, posible desencadenamiento de eventos peligrosos.
- Amenaza en incremento y probable materialización inminente.
- Amenaza dentro de los parámetros normales.



PELIGRO VOLCÁNICO

| Ubicación | | Nivel de alerta declarada | Situación actual | Valoración actual |
|---|-----------------------------------|---------------------------|---|---------------------------------------|
|  | Volcán Reventador, Napo | NARANJA | 18:16 Se observaron emisiones de gases y ceniza con alturas hasta los 1000 metros sobre el nivel del cráter en dirección Nor-oeste | ● |
|  | Volcán Chiles-Cerro Negro, Carchi | AMARILLA | 18:00 Sin novedades | ● |
|  | Volcán Cotopaxi | AMARILLA | 18:30 IGEPN informa emisión de gases y vapor de agua a una altura igual a 500 metros sobre el nivel del cráter en dirección Sur-Este. | ● |
|  | Volcán Tungurahua | SIN ALERTA | El día 26/10/2022, desde aproximadamente a las 19:00 TL, la estación Achupashal registra señales sísmicas correspondientes al descenso de flujos de lodo y escombros (lahares) en el volcán Tungurahua, debido a las fuertes lluvias registradas en la zona. La carretera Baños-Penipe cruza la desembocadura de esta quebrada, entonces el tránsito vehicular debe tener precaución en caso del descenso de lahares secundarios hasta dicha carretera. La ocurrencia de flujos de lodo ha sido recurrente en las quebradas del volcán Tungurahua durante y posterior a su periodo eruptivo, 1999-2017, los mismos que fueron generados por la re movilización de material volcánico por precipitaciones. | ● |
|  | Volcán Sierra Negra, Galápagos | AMARILLA | 18:00 Sin novedades | ● |
|  | Volcán Sangay, Morona Santiago | AMARILLA | 15:19 IGEPN informa emisión de gases y ceniza, observada en satélite por la VAAC, con una altura de la nube volcánica igual a 1470 metros sobre el nivel del cráter con dirección Sur. | ● |



PELIGRO POR INCREMENTO DE CAUDALES DE RÍOS

| 00 ríos desbordados | | | | |
|---|--------|-----------|--------|----------------|
| Provincia | Cantón | Parroquia | Sector | Nombre del río |
| -- | -- | -- | -- | -- |
| 00 Ríos con tendencia a aumentar de nivel | | | | |
| Provincia | Cantón | Parroquia | Sector | Nombre del río |
| -- | -- | -- | -- | -- |

Reporte de monitoreo de amenazas y eventos peligrosos - No. 0601

Fecha y Hora de actualización: jueves, 27 de octubre de 2022 - 21:27:17 / Página 2 de 17



PELIGRO POR PRESENCIA DE INCENDIOS FORESTALES

| 00 incendios activos | | | | |
|--------------------------|--------|-----------|--------|-----------------|
| Provincia | Cantón | Parroquia | Sector | Afectación (Ha) |
| -- | -- | -- | -- | -- |
| 00 incendios controlados | | | | |
| Provincia | Cantón | Parroquia | Sector | Afectación (Ha) |
| -- | -- | -- | -- | -- |



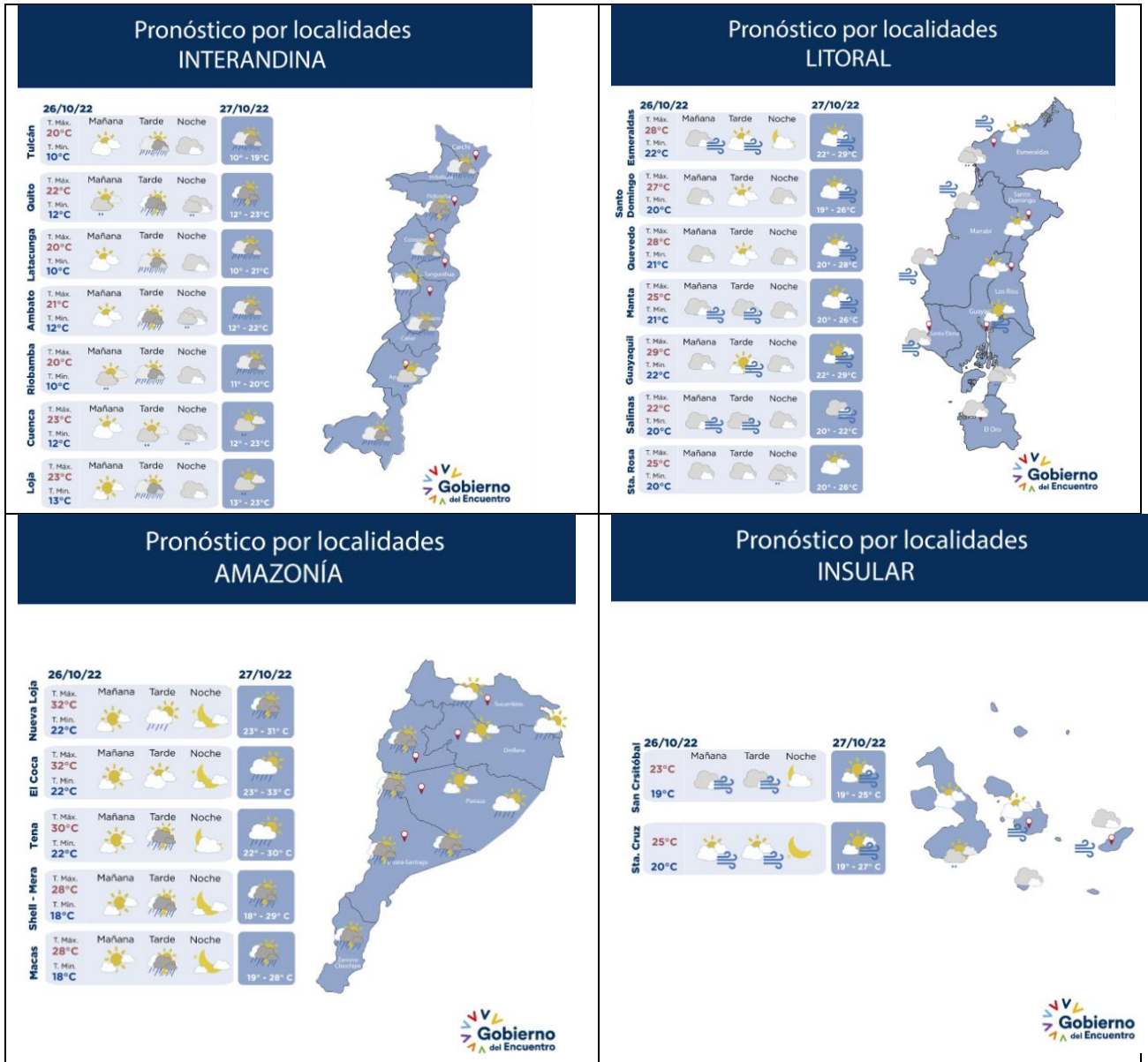
PELIGRO POR APERTURA Y/O COLAPSO DE PRESAS Y REPRESAS

| Recurso | Cota mínima | Cota Actual | Cota máxima | Hora de corte | Valoración |
|------------------------------|-------------|-------------|-------------|---------------|------------|
| Molino, Azuay | 1970.00 | --- | 1990.50 | --- | --- |
| Mazar, Azuay | 2138.05 | --- | 2153.45 | --- | --- |
| Daule Peripa, Guayas | 70.00 | 79.55 | 85.00 | 05:56 | ● |
| Central Baba, Los Rios | 114.00 | 115.00 | 117.00 | 08:32 | ● |
| La Esperanza, Manabí | 53.40 | 60.52 | 66.00 | 11:57 | ● |
| Poza Honda, Manabí | 91.50 | 105.66 | 106.50 | 11:57 | ● |
| Multipropósito Chone, Manabí | 48.00 | 60.38 | 68.50 | 11:57 | ● |
| Agoyán, Tungurahua | 1645.00 | --- | 1651.00 | --- | --- |
| Pucará-Pisayambo, Tungurahua | 3541.00 | --- | 3565.00 | --- | --- |

Reporte de monitoreo de amenazas y eventos peligrosos - No. 0601

Fecha y Hora de actualización: jueves, 27 de octubre de 2022 - 21:27:17 / Página 3 de 17

SITUACIÓN HIDROMETEOROLÓGICA



Reporte de monitoreo de amenazas y eventos peligrosos - No. 0601

Fecha y Hora de actualización: jueves, 27 de octubre de 2022 - 21:27:17 / Página 4 de 17



PELIGRO SÍSMICO

| Fecha - Hora Local | Magnitud | Profundidad | Cercano a | Sentido por la población |
|--------------------|----------|-------------|-----------|--------------------------|
| --- | --- | --- | --- | --- |

1. Monitoreo de eventos peligrosos (emergencias y desastres)

ZONA 1



Aluvión

| | |
|--------------------------------|--|
| Localización: | Carchi/Montufar/La Paz / vía Gruta de la Paz - Tuque |
| Antecedentes: | El 27/10/2022, debido a las precipitaciones registradas el día de hoy, se produjo un aluvión que ocasionó el colapso de la mesa de la vía de segundo orden la misma que se encuentra cerrada en su totalidad al tránsito vehicular. |
| Situación actual: | La situación se encuentra en evaluación |
| Afectaciones: | - 150 metros de vía afectada. |
| Acciones de respuesta: | - GAD Cantonal movilizó personal y maquinaria a realizar la evaluación de las afectaciones y atención del evento. - Teniente Político verificó el evento. - Cuerpo de Bomberos apoya en la limpieza de la vía y remoción de lodo. - Prefectura de Carchi se movilizará el día de mañana a realizar la evaluación de las afectaciones. |
| Fuentes de información: | SIS ECU 911 Carchi/GAD Cantonal/CB Montufar/SNGRE Unidad de Monitoreo Imbabura - Carchi. |



Deslizamiento

| | |
|--------------------------------|---|
| Localización: | Carchi/Tulcán/Julio Andrade/Julio Andrade |
| Antecedentes: | El 27/10/2022, debido a las precipitaciones, registradas el día de hoy, se produjo un deslizamiento de tierra; que afectó a una vivienda de construcción mixta, (adobe y techo de teja) |
| Situación actual: | El evento se encuentra en evaluación, |
| Afectaciones: | - 1 vivienda destruida |
| Acciones de respuesta: | - Cuerpo de Bomberos realizó la evacuación de los enseres de la vivienda. - GAD Cantonal se movilizará a realizar el levantamiento del informe EVIN. |
| Fuentes de información: | SIS ECU 911 Carchi/GAD Cantonal/CB Montufar/SNGRE Unidad de Monitoreo Imbabura - Carchi |



Deslizamiento

| | |
|--------------------------------|---|
| Localización: | Carchi/Montufar/Fernández Salvador/San Pablo |
| Antecedentes: | El 27/10/2022, debido a las precipitaciones registradas el día de hoy, se produjo un deslizamiento de tierra; que afectó a una vivienda de construcción mixta, (ladrillo y techo de teja) |
| Situación actual: | El evento se encuentra en evaluación, |
| Afectaciones: | - 1 vivienda destruida |
| Acciones de respuesta: | - Cuerpo de Bomberos realizó la evacuación de los enseres de la vivienda. - GAD Cantonal se movilizará a realizar el levantamiento del informe EVIN. |
| Fuentes de información: | SIS ECU 911 Carchi/GAD Cantonal/CB Montufar/SNGRE Unidad de Monitoreo Imbabura - Carchi |

Reporte de monitoreo de amenazas y eventos peligrosos - No. 0601

Fecha y Hora de actualización: jueves, 27 de octubre de 2022 - 21:27:17 / Página 5 de 17



Inundación

| | |
|--------------------------------|---|
| Localización: | Carchi/Tulcán/Tufiño /El Consuelo |
| Antecedentes: | El 26/10/2022, debido a las precipitaciones registradas, 4 viviendas de la comunidad El Consuelo sufren inundaciones |
| Situación actual: | Producto de esta existen daños y pérdida de sus enseres por la acumulación de lodo. |
| Afectaciones: | - 4 viviendas afectadas |
| Acciones de respuesta: | Cuerpo de bomberos avanzaron al lugar a realizar la evacuación del agua de las viviendas. UGR del GAD Cantonal coordina la atención del evento |
| Fuentes de información: | CB Tulcán /SNGRE Unidad de Monitoreo Imbabura - Carchi |



Intoxicación

| | |
|--------------------------------|---|
| Localización: | Esmeraldas/ Rioverde/ Montalvo/ Recinto Paufí |
| Antecedentes: | El 24/10/2022 debido a la ingesta de alcohol adulterado (alcohol etílico) se produce la intoxicación de 11 personas. |
| Situación actual: | UGR-MSP informa que hasta el momento se registran 14 personas intoxicadas. |
| Afectaciones: | - 5 personas fallecidas (2 fuera del centro de salud, 2 en el Centro de Salud de Rioverde y 1 en el Hospital General DTC en el cantón Esmeraldas). - 4 personas con síntomas de intoxicación (son atendidas por el personal de salud; 3 personas se encuentran estables, 1 persona ingresó hoy y fue transferida al Hospital General DTC en el sur del cantón Esmeraldas). |
| Acciones de respuesta: | MSP da seguimiento a las personas que continúan siendo atendidas y realiza investigación para descartar más personas intoxicadas. Personal del MSP CZ1, Distrito Esmeraldas - Rioverde, mantuvo hoy 27/10/2022 una reunión con la Gobernadora de Esmeraldas, para solicitar se dé acceso a las canecas de alcohol decomisadas por Policía Nacional para que por medio del ARCSA se tome muestras del contenido y determinar si este posee o no el compuesto químico (metanol). |
| Fuentes de información: | SNGRE, MSP Esmeraldas - Rioverde |



Sismo

| | |
|-------------------------------|---|
| Localización: | Carchi/Tulcán, San Pedro de Huaca, Montúfar, Espejo, Bolívar, Mira, Potrerillos - Chalpatán. |
| Antecedentes: | El 25/07/2022 producto de la actividad volcánica se registró un sismo de magnitud 5.2, con epicentro a 17.8 km de Tulcán, con una profundidad de 2 km. Se declararon en emergencia los cantones de Montúfar, Espejo y San Pedro de Huaca. El COE Provincial se mantiene activo coordinando acciones en atención a la emergencia. |
| Situación actual: | Personal de MIDUVI y GAD Cantonal atienden requerimientos esporádicos. |
| Afectaciones: | - 9 Heridos - 2270 personas afectadas - 685 personas damnificadas - 677 familias afectadas - 229 familias damnificadas - 26 bienes públicos afectados - 34 unidades Educativas afectadas - 4 bienes privados afectados - 7 unidades de Salud afectadas |
| Acciones de respuesta: | - El MIDUVI y GAD Cantonales según requerimiento realizan evaluaciones de viviendas afectadas. - Al momento se mantienen activos 2 albergues temporales, Casa Comunal parroquia La Libertad - San Isidro con un total de 3 familias (11 personas) y |

Reporte de monitoreo de amenazas y eventos peligrosos - No. 0601

Fecha y Hora de actualización: jueves, 27 de octubre de 2022 - 21:27:17 / Página 6 de 17

| | |
|-------------------------|--|
| Fuentes de información: | Biblioteca Municipal Mesías Arcos parroquia Piöter con un total de 1 familia (4 personas). SNGRE CZ1, SNGRE Unidad de Monitoreo Imbabura - Carchi/MSP/MINEDUC/MIES/MIDUVI/SIS ECU 911/GAD Provincial/GAD Cantonal UGR/Cuerpo de Bomberos. |
|-------------------------|--|



Deslizamiento

| | |
|-------------------------|--|
| Localización: | Imbabura/Pimampiro/Pimampiro/San José de Aloburo. |
| Antecedentes: | De acuerdo al informe del SNGRE del 26/11/2022, se indica que, el evento se suscitó en la vertiente heterogénea, donde se desencadenaron movimientos en masa a causa de filtraciones de agua y por la presencia de fuertes lluvias. Mediante resolución administrativa No. GADMSPP-A-2021 -077-R, el Sr. Alcalde resuelve declarar la situación de emergencia en el cantón Pimampiro. |
| Situación actual: | MIDUVI concluye que el predio denominado "Montserrat 3 - Pimampiro" con código Nro. 1130 ha sido aprobado y se procede a solicitar al GAD Cantonal: (estudios de suelos, factibilidad de servicios, subdivisión y entrega a los beneficiarios, con escritura individual y obras de mejoramiento del suelo). |
| Afectaciones: | <ul style="list-style-type: none"> - 41 familias afectadas (113 personas), - 12 familias damnificadas (35 personas), - 38 familias evacuadas (116 personas evacuadas: 10 en la escuela del Tejar, 2 en la Unidad Educativa Pimampiro y 26 en familias acogientes), - 12 viviendas destruidas, - 6 viviendas afectadas, - 6 invernaderos destruidos de tomate riñón y pepinillo, - 5 reservorios colapsados, - 50 hectáreas de cultivos de ciclo corto, de aguacates, mandarinas, duraznos y pastizales; (12,43 ha de cultivos destruidos y 37,57 ha de pastos afectadas); - 530 metros de los canales de riego secundarios están colapsados, - 800 metros del tendido de la red eléctrica, 3 postes colapsados y 1 transformador colapsado, - 150 metros destruidos de la red de distribución de agua de consumo humano, - 150 metros de la red de alcantarillado destruidos, - 150 metros de la red de telecomunicaciones colapsado. |
| Acciones de respuesta: | MIES validó la información y se entregó el Bono de Contingencia a 4 familias. |
| Fuentes de información: | SNGRE CZ1 Unidad de Monitoreo Imbabura - Carchi/Yachay/MAG/MIDUVI/GAD Provincial /GAD Cantonal /UGR/ SNGRE - UPREA -UAR |

ZONA 2



Inundación

| | |
|-------------------------|---|
| Localización: | Napo/Tena/Tena/ 3 de Mayo, Calle Cuenca y Edwin Enríquez, Calle Ambato y Unidad Educativa Maximiliano Spiller. |
| Antecedentes: | Por lluvias suscitadas el 18/10/2022 se produjo el desbordamiento del estero Paushiyacu y provocó inundación en varias viviendas. |
| Situación actual: | Al momento las familias se encuentran en sus viviendas y no hay presencia de lluvias. El estero Paushiyacu se encuentra con su nivel normal. |
| Afectaciones: | <ul style="list-style-type: none"> -7 Viviendas afectadas -1 Unidad Educativa afectada |
| Acciones de respuesta: | Cuerpo de Bomberos, GAD Municipal de Tena, SNGRE y Cruz Roja Ecuatoriana realizaron el levantamiento de información y limpieza de las infraestructuras afectadas. |
| Fuentes de información: | SNGRE Umeva Napo-Orellana/GAD Municipal de Tena |

Reporte de monitoreo de amenazas y eventos peligrosos - No. 0601

Fecha y Hora de actualización: jueves, 27 de octubre de 2022 - 21:27:17 / Página 7 de 17



Socavamiento

| | |
|-------------------------------|---|
| Localización: | Napo/El Chaco/Gonzalo Díaz De Pineda (El Bombón)/San Rafael, Piedra Fina 2, San Luis, San Carlos, vía Y de Baeza-Lago Agrio [E45]. |
| Antecedentes: | Debido al proceso erosivo desarrollado desde febrero del 2020, el río Quijos (Alto Coca) mantiene en riesgo a varias viviendas y sectores estratégicos, tales como: la Red Estatal Vial [E45], Hidroeléctrica Coca Codo Sinclair, tuberías de SOTE, Poliducto Shushufindi - Quito y OCP. El frente de erosión se mantiene en la abscisa 7+900(puente de San Carlos). Se mantiene la declaratoria emitida mediante resolución SNGRE-058-2021 de cambiar el nivel de alerta Naranja a Roja. |
| Situación actual: | CELEC informa que se mantienen las condiciones de inestabilidad en la zona de Ventana 2, que amenazan los terrenos de la zona del antiguo campamento de SINOHYDRO, la zona del poblado de San Luis y las zonas ubicadas en la margen izquierda del cauce. El frente de erosión se mantiene en la abscisa 7+900 por 457 días. Al momento no se presentan lluvias en el sector y el nivel del río Coca se encuentra en sus niveles normales. San Rafael continúa sin servicio eléctrico debido a la pérdida de la vía en Piedra Fina, que imposibilita colocar los postes para la distribución del servicio. La vía San Luis-Lago Agrio permanece cerrada. A causa de la erosión se produjo la pérdida de la vía construida por los moradores. |
| Afectaciones: | <ul style="list-style-type: none"> - 05/08/2022 Evacuación de 1 familia (5 personas) - 12/07/2022 1 bien público afectado (Tubería de agua potable, solventado) - 09/07/2022 Evacuación de 1 familia (4 personas) - 04/07/2022 Pérdida de la vía construida por moradores - 27/05/2022 1 familia evacuada (2 personas). - 05/03/2022. 1 familia evacuada. - 04/03/2022, 2 familias evacuadas. - 19/01/2022, 1 familia evacuada (1 persona). - 05/01/2022, evacuación de enseres de 3 familias (ya se encontraban 2 familias evacuadas días anteriores y la tercera familia continúa en su vivienda). - 20/12/2021, 1 familia (10 personas) evacuadas. - 13/12/2021, rotura de la tubería de poliducto. - 10/12/2021, población de San Rafael sin energía eléctrica. - 03/12/2021, puente sobre el río Piedra Fina 2 en riesgo. - 21/11/2021, 1 tubería de agua afectada. - 19/05/2021, 1 puente destruido (puente denominado Ventana 2). - 18/05/2021, 2 viviendas destruidas (las familias fueron evacuadas en febrero del 2021). - 10/03/2021, 1 bien afectado (tanque de agua). - 27/02/2021, 2 familias damnificadas y evacuadas a alojamiento temporal (al momento están en arriendo por sus propios medios); 2 viviendas presentaron fisuras. - 22/10/2020, 1 puente destruido (puente sobre el río Montana). - 06/05/2020, 2 familias afectadas, 2 viviendas afectadas. - 07/04/2020, 3 bienes afectados (tuberías del SOTE, Poliducto Shushufindi- Quito y la OCP). - Afectación vial: las pérdidas y afectaciones relevantes en vías ocurrieron en un total de 875 metros de la vía [E45]. - Afectación agropecuaria: durante estos meses se ha identificado la pérdida de 100 ha de superficie agrícola, 63 porcinos, 3000 tilapias y 385 bovinos. |
| Acciones de respuesta: | MTOP inició los trabajos de construcción de una vía provisional que conectará San Luis con el Reventador. SNGRE CZ2 mantiene monitoreo constante con puntos focales en San Luis. La CTC Río Coca realiza el monitoreo del proceso erosivo. |

Reporte de monitoreo de amenazas y eventos peligrosos - No. 0601

Fecha y Hora de actualización: jueves, 27 de octubre de 2022 - 21:27:17 / Página 8 de 17

Fuentes de información: SNGRE C22 Unidad de Monitoreo Napo-Orellana/GAD Municipal El Chaco/CELEC EP

ZONA 3



Aluvión

| | |
|-------------------------|---|
| Localización: | Tungurahua/Santiago de Pillaro/Ciudad Nueva/Tierra Blanca, vía Ambato - Pillaro. |
| Antecedentes: | El 26/10/2022, a causa de las lluvias se produjo un aluvión que afecta totalmente la vía de segundo orden. |
| Situación actual: | GAD Cantonal conjuntamente con PPNN procedieron a cerrarla vía por prevención. |
| Afectaciones: | --- |
| Acciones de respuesta: | SNGRE conjuntamente con la Gobernación y el GAD Pillaro realizaron recorrido; CB Pillaro rescato un vehículo que se encontraba en riesgo, sin mayor novedad. |
| Fuentes de información: | PPNN ECU 911 /SNGRE Unidad de Monitoreo Chimborazo |



Aluvión

| | |
|-------------------------|--|
| Localización: | Tungurahua/Ambato/Unamuncho/Caserío Puerto Arturo |
| Antecedentes: | El 26/10/2022, a causa de las lluvias se produjo un aluvión que afecta viviendas y vías de tercer orden del sector. |
| Situación actual: | La situación se encuentra en evaluación |
| Afectaciones: | --- |
| Acciones de respuesta: | CB confirmó el evento y evacúa el lodo de las viviendas. SNGRE monitorea el evento, gestiona con OOPP GAD Ambato y OOPP GAD Provincial la limpieza y habilitación de las vías. SNGRE gestiona con UGR GADC Ambato el levantamiento de un informe EVIN. |
| Fuentes de información: | CB ECU 911 /SNGRE Unidad de Monitoreo Chimborazo |



Actividad volcánica

| | |
|-------------------------|---|
| Localización: | Volcán Cotopaxi |
| Antecedentes: | De acuerdo al informe emitido por el IGEPN el 21/10/2022, donde indica que, las estaciones sísmicas del volcán Cotopaxi registraron una señal de tremor probablemente relacionado a una actividad de emisión de gases y ceniza. IGEPN reportó leve caída de ceniza en el refugio José Rivas. Mediante la resolución Nro. SNGRE -311-2022 se declara estado de Alerta Amarilla por actividad volcánica para la zona de influencia del Volcán Cotopaxi. |
| Situación actual: | Las condiciones climáticas no han sido favorables para observar la actividad superficial del volcán. En una corta ocasión en la tarde del 25/10/2022, se despejó, sin embargo no se registró actividad superficial. |
| Afectaciones: | --- |
| Acciones de respuesta: | Director General del SNGRE y SNGRE-DMEVA mediante la resolución Nro. SNGRE -311-2022 declaran Alerta Amarilla al Volcán Cotopaxi. El Instituto Geofísico se encuentra monitoreando el desarrollo del evento. SNGRE se mantiene en constante monitoreo sobre la evaluación del evento. |
| Fuentes de información: | IGEPN / ECU911/ SNGRE Umeva de Monitoreo Tungurahua |

Reporte de monitoreo de amenazas y eventos peligrosos - No. 0601

Fecha y Hora de actualización: jueves, 27 de octubre de 2022 - 21:27:17 / Página 9 de 17

ZONA 4



Intoxicación

| | |
|-------------------------|---|
| Localización: | Santo Domingo de los Tsáchilas/Santo Domingo/Rio Verde/Coop. Santa Martha. |
| Antecedentes: | 26/10/2022 Se suscitó la intoxicación de personas por la ingesta de alcohol metílico en un velorio. |
| Situación actual: | MSP indicó, que de manera progresiva van acudiendo más personas con cuadros clínicos similares a las diferentes casas de salud del cantón Santo Domingo se continúa con el seguimiento del evento. De igual manera realizaron allanamientos en la bodega donde presuntamente se expendía el alcohol adulterado. |
| Afectaciones: | 26 personas con atención Pre-hospitalaria. 6 personas fallecidas. |
| Acciones de respuesta: | Se ejecutó una reunión de la MTT2. SNGRE da asesoramiento en el manejo del PMU y MTT2. |
| Fuentes de información: | MSP/SNGRE UMEVA Santo Domingo. |

ZONA 5



Deslizamiento

| | |
|-------------------------|--|
| Localización: | Guayas / El Empalme/ Velasco Ibarra / Atilio Vélez Aray. |
| Antecedentes: | Técnico de la UGR del GAD El Empalme mediante informe EVIN señala que, a causa de la lluvia registrada, la madrugada del 19/10/2022, se produjo un deslizamiento |
| Situación actual: | Se afectó a varias viviendas por el ingreso de tierra y dejó pérdidas de enseres del hogar. Las personas afectadas se encuentran en casa de familias acogientes. |
| Afectaciones: | 15 viviendas afectadas. 15 familias, 66 personas afectadas. |
| Acciones de respuesta: | Técnico de la UGR del GAD Cantonal El Empalme realizó levantamiento de información EVIN. |
| Fuentes de información: | GAD Cantonal El Empalme/SNGRE Unidad de Monitoreo Bolívar |

ZONA 6



Deslizamiento

| | |
|-------------------|---|
| Localización: | Azuay/Nabón/Nabón/Rosas, Bellavista, Tamboloma, Chunazana. |
| Antecedentes: | El 14/03/2022, se reportó un movimiento en masa provocando la filtración de agua de riego en la planta de Uzhcurrumi. El 23/11/2021 el Servicio Nacional de Gestión de Riesgos y Emergencias declaró la alerta naranja por movimiento en masa de 130,94 hectáreas en el área que comprenden los barrios Rosas, Bellavista, Tamboloma y Rosario de la parroquia Nabón, cantón Nabón, provincia de Azuay. |
| Situación actual: | Con fecha 09/08/2022, GAD Cantonal informó actualización de las familias, personas afectadas y damnificadas. Con fecha 03/08/2022 SNGRE CZ6 realizó el proceso de capacitación en plan familiar de emergencias y socialización del plan de evacuación a las familias que se encuentran en la zona afectada por el macro deslizamiento. |
| Afectaciones: | -50 metros de vía afectada (vía habilitada, sector El Progreso) -80 familias afectadas integradas por 238 personas afectadas -60 familias damnificadas, integradas por 162 personas damnificadas -40 metros de vía afectados (vía parcialmente habilitada, sector Trancapata) -60 metros de vía afectados (vía parcialmente habilitada, sector Quebrada del Canal) |

Reporte de monitoreo de amenazas y eventos peligrosos - No. 0601

Fecha y Hora de actualización: jueves, 27 de octubre de 2022 - 21:27:17 / Página 10 de 17

| | |
|-------------------------|--|
| | -1 Casa comunal afectada con cuarteaduras -47 viviendas afectadas (las familias evacuadas se alojan en diferentes alojamientos temporales como arriendos o familias de acogida) -Terminal terrestre con grietas en oficinas, gradas (cierre de operaciones) -Iglesia demolida por los daños estructurales presentados -Centro de salud con fisuras, en evaluación permanente por parte del MSP |
| Acciones de respuesta: | Técnico de UGR Nabón se mantiene en continuo monitoreo de la zona afectada, SNGRE realizó capacitación en la zona afectada. |
| Fuentes de información: | SNGRE CZ6 Unidad de Monitoreo Azuay-Cañar/UGR Nabón |

ZONA 7



Inundación

| | |
|-------------------------|---|
| Localización: | Zamora Chinchipe/El Pangui/El Pangui/La Recta y Jesús del Gran Poder (Varios Sectores) |
| Antecedentes: | El 26/10/2022, producto a las lluvias presentadas en la tarde de hoy, se produjo inundación en varias viviendas en los sectores en mención. |
| Situación actual: | El evento está en evaluación |
| Afectaciones: | -- |
| Acciones de respuesta: | C. B. de El Pangui atiende la emergencia y realiza la evacuación del agua ingresada en los domicilios UGR El Pangui realizará evaluación técnica de los sectores afectados |
| Fuentes de información: | SNGRE Umeva Loja-Zamora Chinchipe /C. B. de El Pangui |



Accidente minero

| | |
|-------------------------|---|
| Localización: | El Oro/Zaruma/Zaruma, Cabecera Cantonal/La Florida. |
| Antecedentes: | El 22/10/2022 Debido al colapso de la mina "Compañía Minera Florida del Señor de Roma", 3 personas quedaron atrapadas por rocas y lodo en el interior del pozo minero. |
| Situación actual: | Mediante monitoreo realizado, personal de obrero y especializado de la Compañía minera, continúan con los trabajos de rescate, asimismo GAD Provincial colabora con maquinaria pesada para la limpieza del pozo minero, al momento hay un avance de aproximadamente 45 metros de distancia. |
| Afectaciones: | - 3 personas atrapadas (se desconoce sus condiciones de salud) |
| Acciones de respuesta: | Personal obrero y especializado de la Compañía minera, activo las 24H, al momento continúan con tareas de rescate de las personas atrapadas. PPNN aplica medidas de seguridad las 24H. GAD Provincial colabora con maquinarias pesadas. |
| Fuentes de información: | SNGRE Unidad de Monitoreo El Oro / ARCERNNR |

2. Monitoreo de estado de vías afectadas por eventos peligrosos

VÍAS DE PRIMER ORDEN:

01 vía de primer orden cerrada

| No. | Provincia | Cantón | Parroquia | Sector/Vía | Evento Peligroso | Afectación (metros lineales) | Fecha del evento | Vías alternas |
|-----|-----------|----------|------------------------------------|--|------------------|------------------------------|------------------|---|
| 1 | Napo | El Chaco | Gonzalo Díaz De Pineda (El Bombón) | San Rafael, Piedra Fina, San Luis, San Carlos, Vía Y de Baeza-Lago Agrio [E45] | SOCAVAMIENTO | 875 | 02/02/2020 | Lago Agrio - Coca - Y de Narupa - Tena - Ambato - Quito |

Reporte de monitoreo de amenazas y eventos peligrosos - No. 0601

Fecha y Hora de actualización: jueves, 27 de octubre de 2022 - 21:27:17 / Página 11 de 17

41 vías de primer orden parcialmente habilitadas

| No. | Provincia | Cantón | Parroquia | Sector/Vía | Evento Peligroso | Afectación (metros lineales) | Fecha del evento | Vías alternas |
|-----|------------------|----------------|-----------------------------------|---|------------------|------------------------------|------------------|----------------------------------|
| 1 | Morona Santiago | San Juan Bosco | San Juan Bosco, cabecera cantonal | Kalaglas vía San Juan Bosco-Gualaquiza [E-45] | HUNDIMIENTO | 10 | 25/10/2022 | Ninguna |
| 2 | Zamora Chinchipe | Zamora | Sabanilla | El Retorno, Vía Zamora-Loja [E45] | DESLIZAMIENTO | --- | 24/10/2022 | Ninguna |
| 3 | Chimborazo | Guamote | Cebadas | km 10, vía Guamote -Cebadas - Macas [E-46] | DESLIZAMIENTO | -- | 23/10/2022 | Ninguna |
| 4 | Carchi | Tulcán | Julio Andrade | Yalquer, vía Chauchin-Yalquer | DESLIZAMIENTO | 30 | 21/10/2022 | Ninguna |
| 5 | Morona Santiago | Huamboya | Huamboya | Valle del Pastaza, vía Macas-Puyo [E45] | DESLIZAMIENTO | 8 | 14/10/2022 | Ninguna |
| 6 | Napo | Quijos | Cosanga | Varios sectores, vía Y de Narupa - Y de Baeza [E20-E45A] | DESLIZAMIENTO | -- | 14/10/2022 | Ninguna |
| 7 | Azuay | Sevilla de Oro | Palmas | vía Paute Guarumales Mendez [E-40] | SOCAVAMIENTO | 35 | 30/08/2022 | Ninguna |
| 8 | Azuay | Cuenca | Sayausí | Km 7, vía Cuenca-Molleturo-Naranjal [E-582] | SOCAVAMIENTO | 25 | 28/08/2022 | Ninguna |
| 9 | Manabí | Puerto López | Salango | La Rinconada 5 Cerros, vía Puerto López - Santa Elena [E15]. | HUNDIMIENTO | 4 | 28/08/2022 | Ninguna |
| 10 | Manabí | Sucre | Leonidas Plaza | Km 19, San Agustín-Tosagua E-383 | SUBSIDENCIA | 150 | 14/08/2022 | Ninguna |
| 11 | Napo | Quijos | Baeza | Sector de Guaguayacu, vía Baeza-Papallacta [E20] | DESLIZAMIENTO | 10 | 12/08/2022 | Ninguna |
| 12 | Morona Santiago | Sucúa | Asunción | Sector paso Carreño [E45] | SOCAVAMIENTO | 5 | 18/05/2022 | Ninguna |
| 13 | El Oro | Machala | El Cambio | El Cambio, vía Machala - El Guabo [E-25] | SOCAVAMIENTO | -- | 01/04/2022 | Ninguna |
| 14 | Loja | Calvas | Utuaña | Utuaña, vía Cariamanga-Macarã[E69] | DESLIZAMIENTO | -- | 12/03/2022 | Ninguna |
| 15 | Azuay | Pucará | Pucará | km 23-Deuta, Vía Minas-Tablón-Pucará | HUNDIMIENTO | 100 | 09/03/2022 | Ninguna |
| 16 | Loja | Calvas | Colaisaca | Asanuma, vía Cariamanga-Sozoranga[E69] | DESLIZAMIENTO | 30 | 07/03/2022 | Ninguna |
| 17 | Azuay | Girón | Girón | km 39+500, vía Cuenca-Girón-Pasaje [E-59] | HUNDIMIENTO | 80 | 04/03/2022 | Ninguna |
| 18 | Azuay | Cuenca | Molleturo | Km 66, vía Cuenca-Molleturo-Naranjal [E-582] | DESLIZAMIENTO | 60 | 26/02/2022 | Ninguna |
| 19 | Pichincha | Mejía | Manuel Cornejo A. | km 38 + 600, vía Alóag - Unión del Toachi [E20] | HUNDIMIENTO | -- | 25/02/2022 | Ninguna |
| 20 | Esmeraldas | Quinindé | Rosa zarate | Km 68 Los Vergeles, vía Esmeraldas - Quinindé [E20] | HUNDIMIENTO | 40 | 08/02/2022 | Ninguna |
| 21 | Cotopaxi | Pujilí | Tingo | El Palmar, Tilipulo, Saraguasi, San José de Tilipulo, California, La Esperanza. | INUNDACIÓN | -- | 31/01/2022 | Ninguna |
| 22 | Cotopaxi | Pujilí | Tingo | Siete Ríos, El Estado y Macuchi. | INUNDACIÓN | 35 | 30/01/2022 | Ninguna |
| 23 | Cotopaxi | Pujilí | Tingo | Negrillo Km 100, vía Latacunga - La Maná [E-30] | INUNDACIÓN | 40 | 30/01/2022 | Ninguna |
| 24 | Cotopaxi | Pujilí | Pilaló | Caserío Pilaló, Tinieblas, Km 94, vía Pujilí - La Mana [E30]. | DESLIZAMIENTO | 2000 | 29/01/2022 | Ninguna |
| 25 | Imbabura | Ibarra | Carolina | San Jerónimo; vía Salinas - Lita [E 10] | DESLIZAMIENTO | 225 | 22/12/2021 | 1.- Ruta desde la E10 Guallupe - |

Reporte de monitoreo de amenazas y eventos peligrosos - No. 0601

Fecha y Hora de actualización: jueves, 27 de octubre de 2022 - 21:27:17 / Página 12 de 17

| No. | Provincia | Cantón | Parroquia | Sector/Vía | Evento Peligroso | Afectación (metros lineales) | Fecha del evento | Vías alternas |
|-----|-----------------|-----------------------|---|--|---------------------|------------------------------|------------------|---|
| | | | | | | | | San Juan de Lachas (Carchi) - por la E 182 Gualchan - Chical - Maldonado - Tulcán - Ibarra 2.- Para vehículos livianos, E10 desde San Jerónimo - Buenos Aires - Cahuasqui - Tumbabiro. |
| 26 | Napo | El Chaco | Sardinas | Quebrada Macanas, vía Y de Baeza-Lago Agrío [E45] | SOCAVAMIENTO | 50 | 14/12/2021 | Ninguna |
| 27 | Cañar | Cañar | Ingapirca | Vía El tambo - Ingapirca - Honorato Vásquez km 8+100, km 15. | DESLIZAMIENTO | 100 | 24/11/2021 | Ninguna |
| 28 | Napo | Tena | Chontapunta | Rayayacu, vía Chontapunta - La Belleza [E436] | COLAPSO ESTRUCTURAL | -- | 17/11/2021 | Vía de tercer orden Humuyacu-Yuralpa Derecho-Wachayacu. |
| 29 | Tungurahua | San Pedro De Pelileo | Pelileo | La Hamaca, vía Pelileo - Baños [E30] | SOCAVAMIENTO | -- | 16/10/2021 | Ninguna |
| 30 | Napo | Quijos | Cuyuja | Flor del Bosque, Quebrada Rio Negro, Jatuntinahua, Molana, El Laurel, vía Y de Baeza -Papallacta [E20] | DESLIZAMIENTO | 200 | 19/07/2021 | Ninguna |
| 31 | Morona Santiago | Gualaquiza | Gualaquiza | Sector Tucumbatza, vía Gualaquiza-San Juan Bosco [E45] (Primer Orden). | HUNDIMIENTO | 50 | 30/06/2021 | Ninguna |
| 32 | Orellana | Francisco de Orellana | El Dorado | Km 21 y km 28, vía el Coca - Dayuma [E45A] | HUNDIMIENTO | 150 | 19/06/2021 | Ninguna |
| 33 | Morona Santiago | Morona | Macas, cabecera cantonal y capital provincial | Vía Macas-Puyo [E45], tramo puente sobre el río Copueno- puente sobre el río Upano | SOCAVAMIENTO | 180 | 16/05/2021 | Ninguna |
| 34 | Azuay | Cuenca | Molleturo | km. 101, vía Cuenca-Molleturo-Naranjal [E-582] | SOCAVAMIENTO | 12 | 14/03/2021 | Ninguna |
| 35 | Esmeraldas | Esmeraldas | 5 De Agosto | El Cabezón (desvío Tachina) | SOCAVAMIENTO | 150 | 10/03/2021 | Ninguna |
| 36 | Orellana | La Joya De Los Sachas | San Sebastián del Coca | Toyuca, Sardinas, Sebastian del Coca, vía La Joya de los Sachas - El Coca [E45A] | SOCAVAMIENTO | -- | 08/02/2021 | Ninguna |
| 37 | Morona Santiago | Tiwintza | Santiago, cabecera cantonal | Yapapas, vía Entronque a Santiago de Méndez - Santiago [E40] | SOCAVAMIENTO | 50 | 21/08/2020 | Ninguna |
| 38 | Morona Santiago | Morona | Macas, cabecera cantonal y capital provincial | Puente sobre el río Upano, vía Macas-Puyo-[E45] | SOCAVAMIENTO | 57 | 21/06/2020 | Ninguna |
| 39 | Morona Santiago | Tiwintza | Santiago, cabecera cantonal | Palomino km 68, vía Santiago-San José de Morona [E40] | DESLIZAMIENTO | 70 | 16/05/2020 | Ninguna |
| 40 | Morona Santiago | Tiwintza | Santiago, cabecera cantonal | Km 75, Yapapas, vía Entronque a Santiago de Méndez - Santiago [E40] | DESLIZAMIENTO | 70 | 16/05/2020 | Ninguna |

Reporte de monitoreo de amenazas y eventos peligrosos - No. 0601

Fecha y Hora de actualización: jueves, 27 de octubre de 2022 - 21:27:17 / Página 13 de 17

| No. | Provincia | Cantón | Parroquia | Sector/Vía | Evento Peligroso | Afectación (metros lineales) | Fecha del evento | Vías alternas |
|-----|-----------------|----------|--------------------|---|---------------------|------------------------------|------------------|---------------|
| 41 | Morona Santiago | Tiwintza | San José de Morona | Shaime, vía Santiago-San José de Morona [E40] | COLAPSO ESTRUCTURAL | 170 | 13/05/2020 | Ninguna |

VIAS DE SEGUNDO ORDEN

09 vías de segundo orden cerradas

| No. | Provincia | Cantón | Parroquia | Sector/Vía | Evento Peligroso | Afectación (metros lineales) | Fecha del evento | Vías alternas |
|-----|------------|-----------------------|------------------------------|--|---------------------|------------------------------|------------------|----------------------------------|
| 1 | Tungurahua | Santiago de Pillaro | Ciudad Nueva | Tierra Blanca, vía Ambato-Píllaro | ALUVIÓN | --- | 26/10/2022 | Ninguna |
| 2 | Imbabura | San Miguel de Urcuqui | San Blas | Santa Cecilia | SOCAVAMIENTO | -- | 26/10/2022 | Ninguna |
| 3 | Imbabura | Antonio Ante | San Roque | La Merced; vía Atuntaqui - Cotacachi | COLAPSO ESTRUCTURAL | --- | 08/10/2022 | Ninguna |
| 4 | Pichincha | Mejía | Tambillo | Barrio la Joya | COLAPSO ESTRUCTURAL | 30 | 17/04/2022 | Ninguna |
| 5 | El Oro | Atahualpa | San Juan De Cerro Azul | Cerro Azul, Vía Cerro Azul - Paccha [E-585] | DESLIZAMIENTO | 30 | 09/04/2022 | Ninguna |
| 6 | Chimborazo | Alausí | Sibambe | Pepinales, vía Alausí - Huigra [E-47] | SOCAVAMIENTO | -- | 09/03/2022 | Ninguna |
| 7 | Pichincha | Quito | Conocoto | Calles Hermano Miguel y Panzaleo, cruce de vías. | SOCAVAMIENTO | 30 | 28/02/2022 | Ninguna |
| 8 | Imbabura | Pimampiro | Pimampiro, Cabecera Cantonal | San José de Aloburo | DESLIZAMIENTO | 500 | 09/11/2021 | Vía Mariano Acosta |
| 9 | Guayas | Colimes | Colimes, Cabecera Cantonal | Av. Principal entrada de Colimes | COLAPSO ESTRUCTURAL | 130,5 | 23/04/2020 | Palestina - San Jacinto- Colimes |

14 vías de segundo orden parcialmente habilitadas

| No. | Provincia | Cantón | Parroquia | Sector/Vía | Evento Peligroso | Afectación (metros lineales) | Fecha del evento | Vías alternas |
|-----|-----------------|-----------------------|------------------------------|---|---------------------|------------------------------|------------------|---------------|
| 1 | Carchi | Tulcán | Maldonado | La Chorrera/vía, Chical - Maldonado | DESLIZAMIENTO | 30 | 26/10/2022 | Ninguna |
| 2 | Tungurahua | Santiago de Pillaro | Ciudad Nueva | Tierra Blanca, vía Píllaro - Ambato. | SOCAVAMIENTO | -- | 20/10/2022 | Ninguna |
| 3 | Pichincha | Quito | San Antonio | Monjas y Chaguar | COLAPSO ESTRUCTURAL | -- | 7/05/2022 | Ninguna |
| 4 | Morona Santiago | Morona | Alshi (Cab. En 9 de Octubre) | km 15, vía Riobamba-Macas | DESLIZAMIENTO | 300 | 19/04/2022 | Ninguna |
| 5 | Pichincha | Mejía | Tambillo | El Murco - Pasando la escuela Carlos Freire Larrea. | INUNDACIÓN | -- | 11/04/2022 | Ninguna |
| 6 | Orellana | Francisco de Orellana | La Belleza | Vía Jaguar 2 - Cacique Jumandy | DESLIZAMIENTO | -- | 14/03/2022 | Ninguna |
| 7 | Azuay | Pucara | Pucara | km 23-Deuta, Vía Minas-Tablón-Pucará | HUNDIMIENTO | 100 | 09/03/2022 | Ninguna |
| 8 | Azuay | Girón | Girón | Bellavista, vía Girón Santa Teresita | COLAPSO ESTRUCTURAL | 20 | 06/03/2022 | Ninguna |
| 9 | El Oro | Zaruma | Malvas | Km 75, vía malvas - Zaruma [E-585] | DESLIZAMIENTO | 20 | 03/03/2022 | Ninguna |
| 10 | Chimborazo | Alausí | Huigra | Pagma, vía Alausí - Huigra - El Triunfo [E-47] | DESLIZAMIENTO | 500 | 02/03/2022 | Ninguna |

Reporte de monitoreo de amenazas y eventos peligrosos - No. 0601

Fecha y Hora de actualización: jueves, 27 de octubre de 2022 - 21:27:17 / Página 14 de 17

| No. | Provincia | Cantón | Parroquia | Sector/Vía | Evento Peligroso | Afectación (metros lineales) | Fecha del evento | Vías alternas |
|-----|------------|-----------------------|---------------------|---|------------------|------------------------------|------------------|---------------------------------------|
| 11 | Chimborazo | Guano | La Matriz | Barrios La Merced, La Dolorosa del cementerio, Magdalena, Santa Anita, Central, San Pedro, La Inmaculada, San Roque, María de Los Ángeles, Espíritu santo, La Dolorosa Centro, Balneario Los Elenes | ALUVIÓN | 9000 | 11/12/2021 | Ninguna |
| 12 | Bolívar | Guaranda | Guanujo | Chaquisca, vía Guanujo-Las Cochas | DESLIZAMIENTO | 30 | 09/11/2021 | sector de Negroyacu o barrio Mantilla |
| 13 | Orellana | Francisco de Orellana | San José de Guayusa | 15 km, vía a la Comunidad Sardinas. | SOCAVAMIENTO | 80 | 20/07/2021 | Ninguna |
| 14 | Chimborazo | Guano | Guanando | Km 35, vía Cahuají - Pillate - Cotaló [E-304]. | DESLIZAMIENTO | 20 | 28/04/2021 | Riobamba - Mocha - Baños |

VÍAS DE TERCER ORDEN:

17 vías de tercer orden cerradas

| No. | Provincia | Cantón | Parroquia | Sector/Vía | Evento Peligroso | Afectación (metros lineales) | Fecha del evento | Vías alternas |
|-----|-----------------|-----------------------|----------------------------------|---|------------------|------------------------------|------------------|---------------|
| 1 | Napo | Tena | Tena | Las Sogas. | DESLIZAMIENTO | -- | 19/10/2022 | Ninguna |
| 2 | Morona Santiago | Gualaquiza | San Miguel de Cuyes | Vía a San Miguel de Cuyes | SOCAVAMIENTO | 20 | 05/07/2022 | Ninguna |
| 3 | Tungurahua | Quero | Quero | San Antonio de Hipolongo, vía Quero - San Antonio. | SOCAVAMIENTO | 30 | 26/06/2022 | Ninguna |
| 4 | Tungurahua | Santiago de Pillaro | Baquerizo Moreno | Plazuela, vía Plazuela - Baquerizo Moreno | ALUVION | 500 | 24/06/2022 | Ninguna |
| 5 | Pichincha | Quito | Conocoto | Monserrat, calles Juan Bautista Aguirre y Juan Hernando Dávila | SOCAVAMIENTO | -- | 12/06/2022 | Ninguna |
| 6 | Pichincha | Mejía | Tambillo | Ushco, vía Tambillo - Panamericana Sur. | INUNDACION | 20 | 10/04/2022 | Ninguna |
| 7 | Pichincha | Mejía | Manuel Cornejo Astorga (Tandapi) | Vía de ingreso a las Comunidades Peñas Blancas, El Paraíso, El Mirador y San Francisco. | DESLIZAMIENTO | 140 | 08/02/2022 | Ninguna |
| 8 | Imbabura | Ibarra | Lita | Río verde Alto, vía Lita - Rioverde Alto | DESLIZAMIENTO | 50 | 18/12/2021 | Ninguna |
| 9 | El Oro | Zaruma | Zaruma, cabecera cantonal | calles Colon y 10 de Agosto | HUNDIMIENTO | --- | 15/12/2021 | Ninguna |
| 10 | Imbabura | San Miguel De Urcuqui | La Merced De Buenos Aires | San José | DESLIZAMIENTO | 70 | 14/12/2021 | Ninguna |
| 11 | Morona Santiago | Morona | Sinaí | Nueva alianza | INUNDACIÓN | 7000 | 18/05/2021 | Ninguna |
| 12 | Morona Santiago | Morona | Sinaí | Playas de San Luis, vía Santa María Tunants-Playas de San Luis-Quinta Cooperativa | INUNDACIÓN | 3884 | 02/05/2021 | Ninguna |
| 13 | Azuay | Cuenca | Nulti | Pasto Romero, vía al centro Parroquial | DESLIZAMIENTO | -- | 16/04/2021 | Ninguna |
| 14 | Chimborazo | Chunchi | Chunchi, cabecera cantonal | Armenia, Río Guataxi afluente del río Chanchán | DESLIZAMIENTO | -- | 12/02/2021 | Ninguna |
| 15 | Chimborazo | Chunchi | Chunchi, cabecera cantonal | Armenia | DESLIZAMIENTO | -- | 20/01/2021 | Ninguna |
| 16 | Chimborazo | Chunchi | Chunchi, cabecera cantonal | Guilliloma - Kullpa - Armenia | HUNDIMIENTO | -- | 26/12/2020 | Ninguna |

Reporte de monitoreo de amenazas y eventos peligrosos - No. 0601


Fecha y Hora de actualización: jueves, 27 de octubre de 2022 - 21:27:17 / Página 15 de 17

| No. | Provincia | Cantón | Parroquia | Sector/Vía | Evento Peligroso | Afectación (metros lineales) | Fecha del evento | Vías alternas |
|-----|-----------------|--------|--|-------------------------------|---------------------|------------------------------|------------------|---------------------|
| 17 | Morona Santiago | Palora | Cumandá (Cab. en Colonia Agrícola Sevilla del Oro) | Puente sobre el río Charuyaku | COLAPSO ESTRUCTURAL | -- | 23/10/2020 | Palora-Puyo-Cumandá |

16 vías de tercer orden parcialmente habilitadas.













| No. | Provincia | Cantón | Parroquia | Sector/Vía | Evento Peligroso | Afectación (metros lineales) | Fecha del evento | Vías alternas |
|-----|--------------------------------|---------------------|---------------------------|--|---------------------|------------------------------|------------------|---------------|
| 1 | Cañar | Azogues | Rivera | Libertad, Zhoray, Colepato, Huigra, Matrama, Mazar. | ALUVION | 100 | 04/07/2022 | Ninguna |
| 2 | Carchi | Bolívar | Monte Olivo | Monte Olivo, vía Bolívar - Monte Olivo | ALUVION | 50 | 04/07/2022 | Ninguna |
| 3 | Azuay | Pucará | Pucará | km 16+500, Vía Minas-Tablón-Pucará | DESGLIZAMIENTO | 50 | 19/04/2022 | Ninguna |
| 4 | Chimborazo | Guamote | Palmira | Sector de Vishut Km 512, Vía Riobamba - Alausí [E-35]. | DESGLIZAMIENTO | 10 | 12/03/2022 | Ninguna |
| 5 | Morona Santiago | Sucúa | Asunción | Barrio la Laguna, vía Sucúa-Asunción | ALUVIÓN | 30 | 22/12/2021 | Ninguna |
| 6 | Tungurahua | Baños De Agua Santa | Lligua | Capa Rosa, vía Lligua - Baños. | ALUVIÓN | 150 | 22/08/2021 | Ninguna |
| 7 | Napo | El Chaco | Sardinas | Quebrada Yaucana | ALUVIÓN | --- | 23/07/2021 | Ninguna |
| 8 | Napo | El Chaco | Oyacachi | Oyacachi, vía a Jariyacu-Huashahuaicu | DESGLIZAMIENTO | --- | 20/07/2021 | Ninguna |
| 9 | Morona Santiago | Gualaquiza | Nueva Tarqui | El Candi | HUNDIMIENTO | 800 | 26/05/2021 | Ninguna |
| 10 | Morona Santiago | San Juan Bosco | Santiago de Pananza | Centro Parroquial de Pananza | HUNDIMIENTO | 10 | 20/05/2021 | Ninguna |
| 11 | Tungurahua | Patate | Patate, cabecera cantonal | Puñapí, vía alterna Baños - Patate | DESGLIZAMIENTO | 80 | 18/05/2021 | Ninguna |
| 12 | Chimborazo | Riobamba | Quimiag | Sector Balcashi, vía Quimiag - Chambo | SOCAVAMIENTO | --- | 06/03/2021 | Ninguna |
| 13 | Morona Santiago | Santiago | Copal | Puente sobre el río Malo | COLAPSO ESTRUCTURAL | --- | 29/01/2021 | Ninguna |
| 14 | Santo Domingo De Los Tsáchilas | Santo Domingo | Valle Hermoso | Sector Sarayacu. | COLAPSO ESTRUCTURAL | --- | 15/01/2021 | Ninguna |
| 15 | Morona Santiago | Morona | Sevilla Don Bosco | Santa Rosa | INUNDACIÓN | 30 | 21/06/2020 | Ninguna |
| 16 | Morona Santiago | San Juan Bosco | Santiago de Pananza | Varios Sectores | DESGLIZAMIENTO | 860 | 02/04/2020 | Ninguna |

4. Declaratorias emitidas por el SNGRE (vigentes en orden cronológico)

| Evento peligroso | Nivel de alerta | Fecha de vigencia | Documento |
|---|-----------------|-------------------|--|
|  Incremento Actividad Volcánica Cotopaxi | Amarilla | 22/10/2022 | Resolución No. SNGRE-0311-2022 |

Reporte de monitoreo de amenazas y eventos peligrosos - No. 0601



Fecha y Hora de actualización: jueves, 27 de octubre de 2022 - 21:27:17 / Página 16 de 17

| | | | | |
|---|---|----------|---------------|---|
|  | Declaratoria del estado de ALERTA AMARILLA por deslizamiento en La Armenia, Chunchi, provincia de Chimborazo. | Amarilla | 15/07/2022 | Resolución No. SNGRE-182-2022 |
|  | Declaratoria del estado de ALERTA AMARILLA por incremento de amenaza de movimientos en masa en los sectores: Pasán y Namza Chico, de la parroquia Huigra, cantón Alausí, provincia de Chimborazo. | Amarilla | 20/05/2022 | Resolución No. SNGRE-118-2022 |
|  | Movimiento en masa barrios Rosas, Bellavista, Tamboloma y Rosario de la parroquia Nabón, cantón Nabón, provincia de Azuay | Naranja | 23/11/2021 | Resolución No. SNGRE-171-2021 |
|  | Socavamiento por la erosión del río Coca y sus afluentes - El Chaco. | Roja | 21/05/2021 | Resolución No. SNGRE-058-2021 |
|  | Actividad Volcánica Sangay: Caída de ceniza Provincia de Chimborazo | Amarilla | 16/06/2020 | Resolución No. SNGRE-045-2020 |
|  | Aumento de sedimentos volcánicos Río Upano- Parroquias Sináí y Sevilla de Don Bosco, cantón Morona, Morona Santiago | Amarilla | 05/12/2019 | Resolución No. SNGRE-140-2019 |
|  | Incendios Forestales Imbabura, Carchi, Pichincha, Chimborazo, Guayas, El Oro y Loja | Amarilla | 19/09/2019 | Resolución No. SNGRE-111-2019 |
|  | Incremento de lluvias e inundaciones Guayas, El Oro, Sto. Domingo, Esmeraldas, Manabí y Los Ríos y Bolívar, cantón Chillanes, San José del Tambo. | Amarilla | 16/07/2019 | Resolución No. SNGRE-066-2019 |
|  | Fenómeno El Niño (ENOS) Provincias del Litoral e Insular | Amarilla | 10/01/2019 | Resolución No. SNGRE-005-2019 |
|  | Deslizamiento San José de Alluriquín, Santo Domingo de Los Tsáchilas | Amarilla | 17/10/2018 | Resolución No. SGR-006-2018 |
|  | Incremento Actividad Volcánica del Sierra Negra, Galápagos | Amarilla | 16/01/2018 | Resolución No. SGR-009-2018 |
|  | Deslizamiento Sector las Juanitas, Quinindé, Esmeraldas | Naranja | 12/05/2016 | Resolución No. SGR-060-2016 |
|  | Sismo 7.8 Pedernales, Manabí | Roja | 17/Abril/2016 | Resolución No. SGR-048-2016 |

Reporte de monitoreo de amenazas y eventos peligrosos - No. 0601

Fecha y Hora de actualización: jueves, 27 de octubre de 2022 - 21:27:17 / Página 17 de 17

| | | | | |
|---|---|----------|------------|---|
|  | Incremento Actividad Volcánica del Chiles - Cerro Negro, Carchi | Amarilla | 01/10/2014 | Resolución No. SGR-049-2014 |
|  | Deslizamiento San José de Atahualpa, El Oro | Naranja | 08/05/2014 | Resolución No. SGR-012-2014 |
|  | Incremento Actividad Volcánica del Reventador, Napo | Naranja | 27/03/2014 | Resolución No. SGR-008-2014 |

| Declaratorias de Zonas de Riesgos | | Fecha de vigencia | Documento |
|---|---------------------------------|-------------------|---|
|  | Inundaciones Babahoyo, Los Ríos | 11/12/2019 | Resolución No. SGR-149-2019 |
|  | Hundimiento, Zaruma, El Oro | 07/03/2017 | Resolución No. SGR-029-2015 |

Elaborado por: Víctor Yagual P. - Fernando Saltos - Operador Nacional de Turno 24/7 - Sala de Situación y Monitoreo Samborondón
 Revisado por: Ing. Víctor Sanchez - Analista Nacional de Turno 24/7 - Sala de Situación y Monitoreo Samborondón.
 Enviado por: Víctor Yagual P. - Operador Nacional de Turno 24/7 - Sala de Situación y Monitoreo Samborondón