



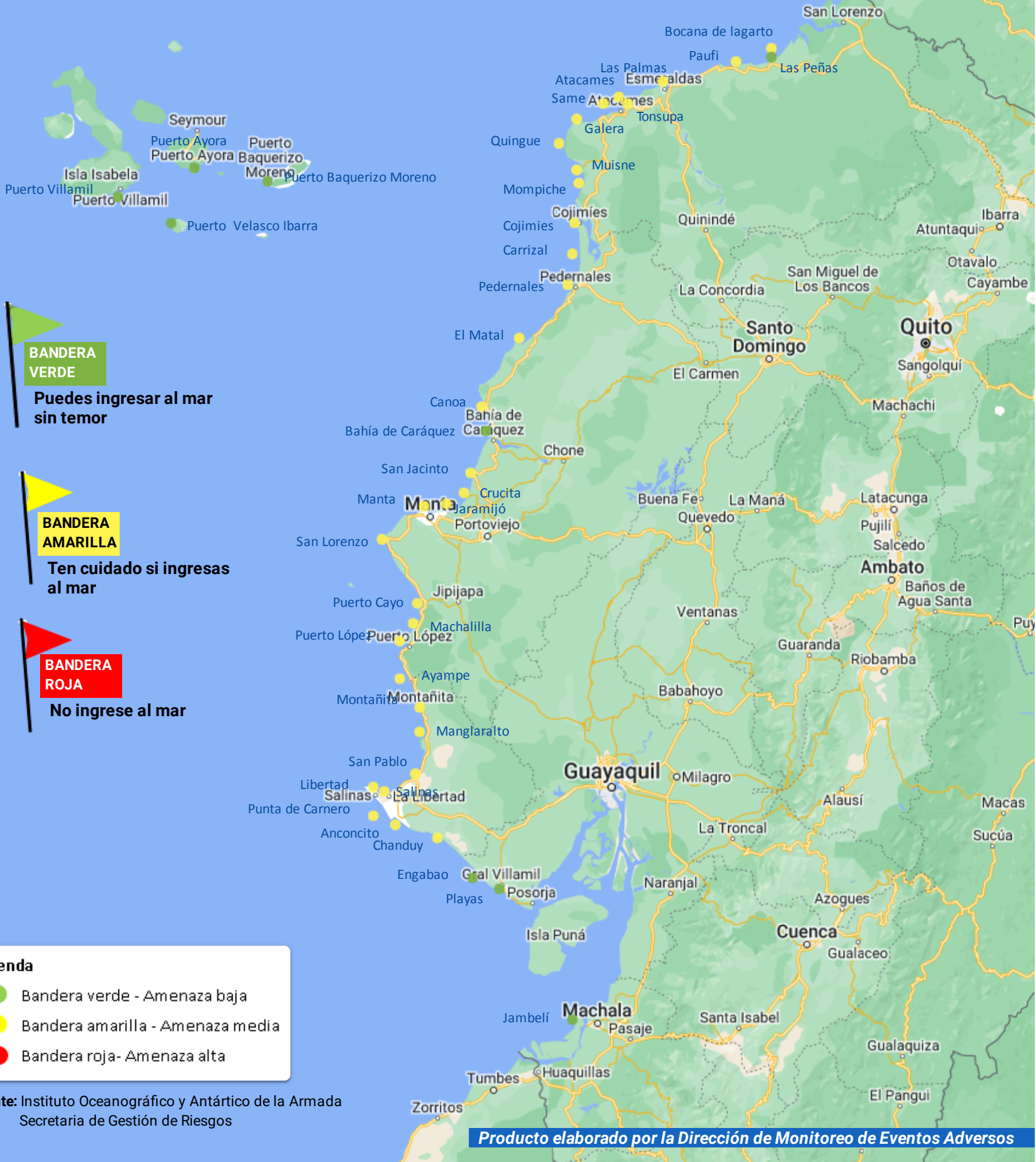
DETERMINACIÓN DEL NIVEL DE AMENAZA POR OLAJE

Con vigencia del 19 ene 2023 Al 20 ene 2023



República del Ecuador

La SGR determina el nivel de amenaza y color de banderas en base a los pronósticos de altura de olas en las playas con incidencia turística.





DETERMINACIÓN DEL NIVEL DE AMENAZA POR OLEAJE

Con vigencia del 19 ene 2023 al 20 ene 2023

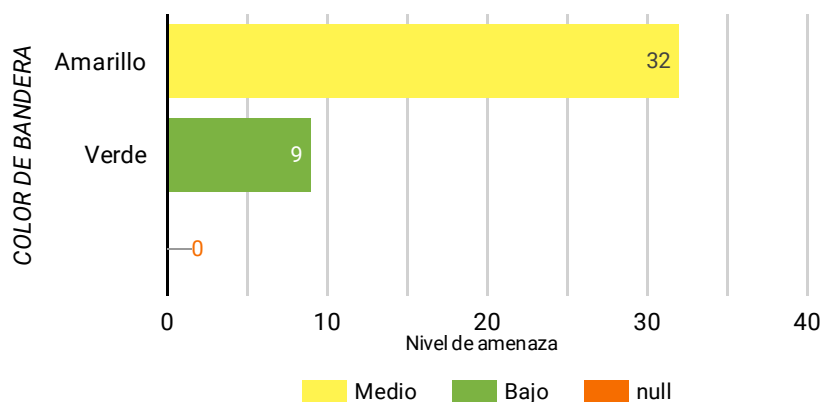


Detalle de las localidades con el color de bandera por oleaje

El color de bandera son las previsiones con base a los índices de amenaza emitido por el INOCAR, sin embargo las capitanías de puerto puede cambiar el color de bandera conforme a la identificación del incremento de la amenaza en territorio.

| LOCALIDAD | PROVINCIA | NIVEL DE AMENAZA | COLOR DE BANDERA | LOCALIDAD | PROVINCIA | NIVEL DE AMENAZA | COLOR DE BANDERA |
|-----------------------|------------|------------------|------------------|-------------------------|-------------|------------------|------------------|
| LAS PEÑAS | ESMERALDAS | Bajo | Verde | MANGLARALTO | SANTA ELENA | Medio | Amarillo |
| TONSUPA | ESMERALDAS | Medio | Amarillo | PUNTA CARNERO | SANTA ELENA | Medio | Amarillo |
| ATACAMES | ESMERALDAS | Medio | Amarillo | CHANDUY | SANTA ELENA | Medio | Amarillo |
| SAME | ESMERALDAS | Medio | Amarillo | ANCONCITO | SANTA ELENA | Medio | Amarillo |
| QUINGUE | ESMERALDAS | Medio | Amarillo | ENGABAO | GUAYAS | Bajo | Verde |
| MUISNE | ESMERALDAS | Medio | Amarillo | PLAYAS | GUAYAS | Bajo | Verde |
| MOMPICHE | ESMERALDAS | Medio | Amarillo | JAMBELI | EL ORO | Bajo | Verde |
| COJIMIES | MANABI | Medio | Amarillo | PUERTO VELASCO IBARRA | GALAPAGOS | Bajo | Verde |
| CARRIZAL | MANABI | Medio | Amarillo | PUERTO AYORA | GALAPAGOS | Bajo | Verde |
| PEDERNALES | MANABI | Medio | Amarillo | PUERTO BAQUERIZO MORENO | GALAPAGOS | Bajo | Verde |
| MANTA | MANABI | Medio | Amarillo | PUERTO VILLAMIL | GALAPAGOS | Bajo | Verde |
| CANOA | MANABI | Medio | Amarillo | SALINAS - SAN LORENZO | SANTA ELENA | Medio | Amarillo |
| BAHIA DE CARAQUEZ | MANABI | Bajo | Verde | SAN PABLO | SANTA ELENA | Medio | Amarillo |
| SAN JACINTO | MANABI | Medio | Amarillo | MONTAÑITA | SANTA ELENA | Medio | Amarillo |
| CRUCITA | MANABI | Medio | Amarillo | LIBERTAD | SANTA ELENA | Medio | Amarillo |
| JARAMIJO | MANABI | Medio | Amarillo | | | | |
| SAN LORENZO | MANABI | Medio | Amarillo | | | | |
| PUERTO CAYO | MANABI | Medio | Amarillo | | | | |
| MACHALILLA | MANABI | Medio | Amarillo | | | | |
| PUERTO LOPEZ | MANABI | Medio | Amarillo | | | | |
| AYAMPE | MANABI | Medio | Amarillo | | | | |
| EL MATAL | MANABI | Medio | Amarillo | | | | |
| GALERA | ESMERALDAS | Medio | Amarillo | | | | |
| PAUFI | ESMERALDAS | Medio | Amarillo | | | | |
| BOCANA DE LAGARTO | ESMERALDAS | Medio | Amarillo | | | | |
| LAS PALMAS ESMERALDAS | ESMERALDAS | Medio | Amarillo | | | | |

Número de localidades por color de bandera



De acuerdo a su jurisdicción, informar a los responsables de las playas en mención estos niveles de amenaza y los colores de banderas asociados a ella, y comunicar a esta Dirección que de dio tramite a esta gestión.

Fuente: Instituto Oceanográfico y Antártico de la Armada
Secretaría de Gestión de Riesgos

Producto elaborado por la Dirección de Monitoreo de Eventos Adversos



DETERMINACIÓN DEL NIVEL DE AMENAZA POR OLEAJE

Con vigencia del 19 ene 2023 al 20 ene 2023



La SGR determina el nivel de amenaza y color de banderas en base a los pronósticos de altura de olas en las playas con incidencia turística.



BANDERA VERDE

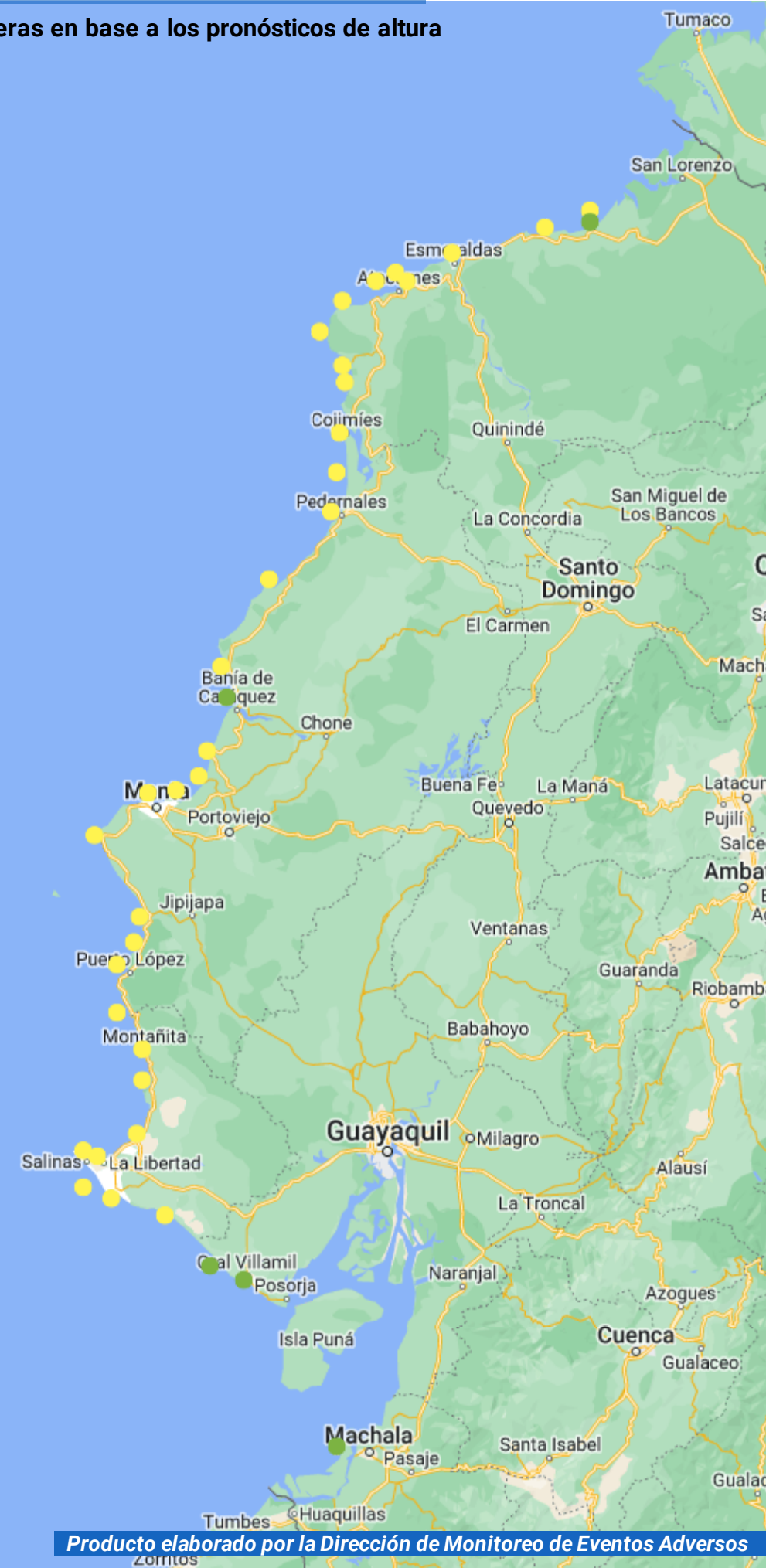
Puedes ingresar al mar sin temor

BANDERA AMARILLA

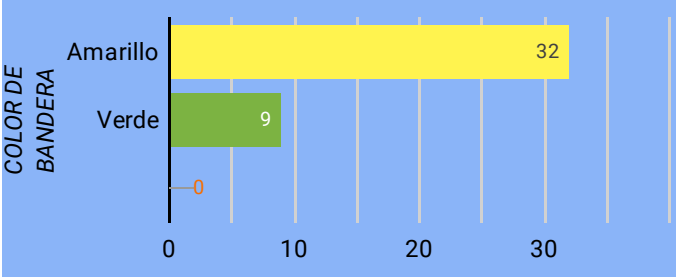
Ten cuidado si ingresas al mar

BANDERA ROJA

No ingrese al mar



Número de localidades por color de bandera



Nivel de amenaza: Amarillo Medio, Verde Bajo, Rojo null

Leyenda

- Bandera verde - Amenaza baja
- Bandera amarilla - Amenaza media
- Bandera roja - Amenaza alta

Fuente: Instituto Oceanográfico y Antártico de la Armada, Secretaria de Gestión de Riesgos

Producto elaborado por la Dirección de Monitoreo de Eventos Adversos