



DETERMINACIÓN DEL NIVEL DE AMENAZA POR OLAJE

Con vigencia del 30 ene 2023 al 31 ene 2023

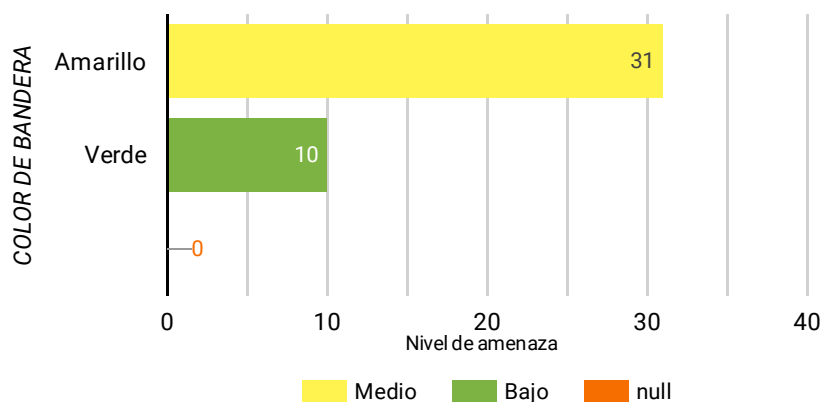


Detalle de las localidades con el color de bandera por oleaje

El color de bandera son las previsiones con base a los índices de amenaza emitido por el INOCAR, sin embargo las capitanías de puerto puede cambiar el color de bandera conforme a la identificación del incremento de la amenaza en territorio.

LOCALIDAD	PROVINCIA	NIVEL DE AMENAZA	COLOR DE BANDERA	LOCALIDAD	PROVINCIA	NIVEL DE AMENAZA	COLOR DE BANDERA
LAS PEÑAS	ESMERALDAS	Bajo	Verde	MANGLARALTO	SANTA ELENA	Medio	Amarillo
TONSUPA	ESMERALDAS	Medio	Amarillo	PUNTA CARNERO	SANTA ELENA	Bajo	Verde
ATACAMES	ESMERALDAS	Medio	Amarillo	CHANDUY	SANTA ELENA	Bajo	Verde
SAME	ESMERALDAS	Medio	Amarillo	ANCONCITO	SANTA ELENA	Bajo	Verde
QUINGUE	ESMERALDAS	Medio	Amarillo	ENGABAO	GUAYAS	Bajo	Verde
MUISNE	ESMERALDAS	Medio	Amarillo	PLAYAS	GUAYAS	Bajo	Verde
MOMPICHE	ESMERALDAS	Medio	Amarillo	JAMBELI	EL ORO	Medio	Amarillo
COJIMIES	MANABI	Medio	Amarillo	PUERTO VELASCO IBARRA	GALAPAGOS	Bajo	Verde
CARRIZAL	MANABI	Medio	Amarillo	PUERTO AYORA	GALAPAGOS	Bajo	Verde
PEDERNALES	MANABI	Medio	Amarillo	PUERTO BAQUERIZO MORENO	GALAPAGOS	Bajo	Verde
MANTA	MANABI	Medio	Amarillo	PUERTO VILLAMIL	GALAPAGOS	Bajo	Verde
CANOA	MANABI	Medio	Amarillo	SALINAS - SAN LORENZO	SANTA ELENA	Medio	Amarillo
BAHIA DE CARAQUEZ	MANABI	Medio	Amarillo	SAN PABLO	SANTA ELENA	Medio	Amarillo
SAN JACINTO	MANABI	Medio	Amarillo	MONTAÑITA	SANTA ELENA	Medio	Amarillo
CRUCITA	MANABI	Medio	Amarillo	LIBERTAD	SANTA ELENA	Medio	Amarillo
JARAMIJO	MANABI	Medio	Amarillo				
SAN LORENZO	MANABI	Medio	Amarillo				
PUERTO CAYO	MANABI	Medio	Amarillo				
MACHALILLA	MANABI	Medio	Amarillo				
PUERTO LOPEZ	MANABI	Medio	Amarillo				
AYAMPE	MANABI	Medio	Amarillo				
EL MATAL	MANABI	Medio	Amarillo				
GALERA	ESMERALDAS	Medio	Amarillo				
PAUFI	ESMERALDAS	Medio	Amarillo				
BOCANA DE LAGARTO	ESMERALDAS	Medio	Amarillo				
LAS PALMAS ESMERALDAS	ESMERALDAS	Medio	Amarillo				

Número de localidades por color de bandera



De acuerdo a su jurisdicción, informar a los responsables de las playas en mención estos niveles de amenaza y los colores de banderas asociados a ella, y comunicar a esta Dirección que de dio tramite a esta gestión.

Fuente: Instituto Oceanográfico y Antártico de la Armada
Secretaría de Gestión de Riesgos

Producto elaborado por la Dirección de Monitoreo de Eventos Adversos



DETERMINACIÓN DEL NIVEL DE AMENAZA POR OLEAJE

Con vigencia del 30 ene 2023 al 31 ene 2023



La SGR determina el nivel de amenaza y color de banderas en base a los pronósticos de altura de olas en las playas con incidencia turística.



BANDERA VERDE

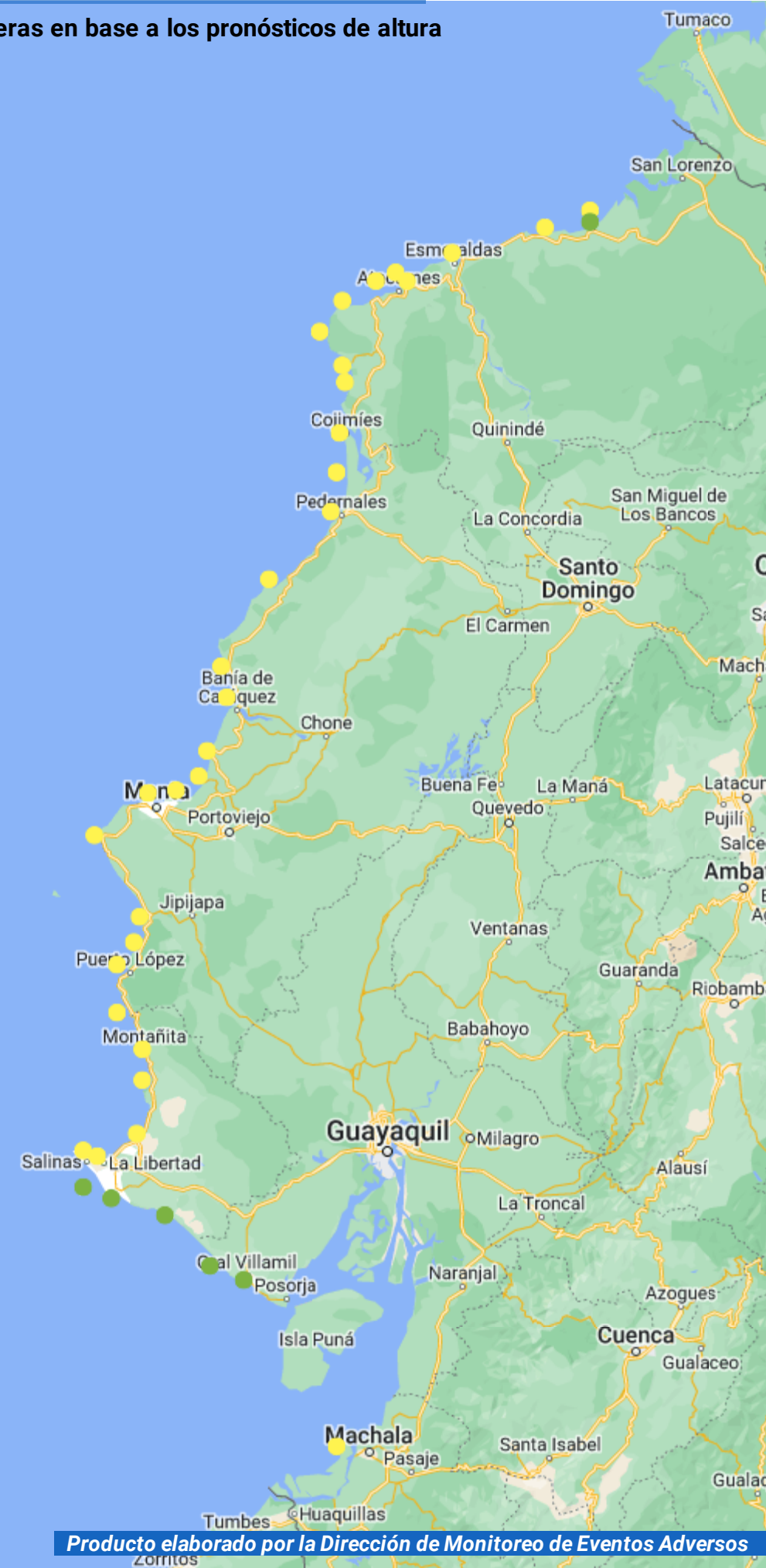
Puedes ingresar al mar sin temor

BANDERA AMARILLA

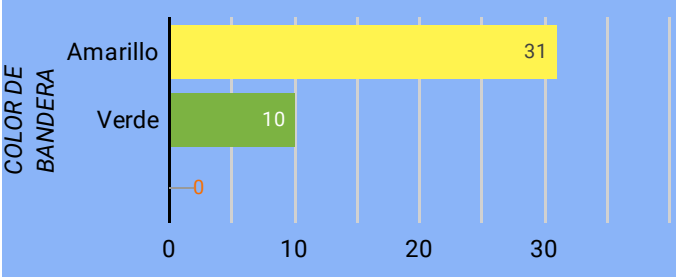
Ten cuidado si ingresas al mar

BANDERA ROJA

No ingrese al mar



Número de localidades por color de bandera



Nivel de amenaza: Amarillo Medio, Verde Bajo, Rojo null

- Leyenda**
- Bandera verde - Amenaza baja
 - Bandera amarilla - Amenaza media
 - Bandera roja - Amenaza alta

Fuente: Instituto Oceanográfico y Antártico de la Armada, Secretaria de Gestión de Riesgos

Producto elaborado por la Dirección de Monitoreo de Eventos Adversos