

**Reporte de monitoreo de amenazas y eventos peligrosos – No 0137**

Fecha y Hora de actualización: viernes, 10 de marzo de 2023 – 09:50:01 / Página 1 de 21







Periodo de Monitoreo: Desde: 21h00 09/03/2023 Hasta: 09h00 10/03/2023

**1. Monitoreo de amenazas naturales y antrópicas**

- Amenaza en desarrollo, posible desencadenamiento de eventos peligrosos.
- Amenaza en incremento y probable materialización inminente.
- Amenaza dentro de los parámetros normales.



**PELIGRO VOLCÁNICO**

| Ubicación   | Nivel de alerta declarada | Situación actual   | Valoración actual                     |
|---|---------------------------|--|---------------------------------------|
|  Volcán Reventador, Napo           | NARANJA                   | 06:53 IGEPN reporta emisión de gases con carga moderada de ceniza, con una altura de la nube mayor a 1000 metros sobre el nivel del cráter con dirección Vertical. | <span style="color: orange;">●</span> |
|  Volcán Chiles-Cerro Negro, Carchi | AMARILLA                  | 06:00 Mediante cámaras se visualiza el volcán nublado.   | <span style="color: green;">●</span>  |
|  Volcán Cotopaxi                   | AMARILLA                  | 06:43 IGEPN reporta emisión de gases con carga baja de ceniza, con una altura de la nube igual a 1000 metros sobre el nivel del cráter con dirección Sur.          | <span style="color: orange;">●</span> |
|  Volcán Tungurahua                 | SIN ALERTA                | 06:00 Mediante cámaras se visualiza el volcán nublado, sin novedad.  | <span style="color: green;">●</span>  |
|  Volcán Sierra Negra, Galápagos   | AMARILLA                  | 06:00 Sin reporte de actividad superficial.  | <span style="color: green;">●</span>  |
|  Volcán Sangay, Morona Santiago  | AMARILLA                  | 06:00 Mediante cámaras se visualiza el volcán nublado, sin novedad.  | <span style="color: green;">●</span>  |



**PELIGRO POR INCREMENTO DE CAUDALES DE RÍOS**

| 11 Cuerpos de agua desbordados                       |                                  |   |  |                           |
|--|----------------------------------|---|--|---------------------------|
| Provincia  | Cantón                           | Parroquia   | Sector                                 | Nombre del cuerpo de agua |
| Guayas   | Balzar                           | Balzar, Cabecera Cantonal                           | Varios Sectores,                       | Puca                      |
| El Oro   | Arenillas                        | Chacras   | La Isla                                | Zarumilla-Perú            |
| Guayas   | Isidro Ayora                     | Isidro Ayora, Cabecera Cantonal                     | San Agustín                            | Bachillero                |
| Guayas   | Simón Bolívar                    | Simón Bolívar, Cabecera Cantonal                    | Varios Sectores                        | Los Amarillos             |
| Guayas   | Alfredo Baquerizo Moreno (Juján) | Alfredo Baquerizo Moreno (Juján), Cabecera Cantonal | El Tránsito y Puerto Canoa             |                           |
| Guayas   | El Triunfo                       | El Triunfo, Cabecera Cantonal                       | Calle Juan Montalvo y Av. 9 de Octubre | Galápagos                 |
| Guayas   | Guayaquil                        | Juan Gómez Rendón (Progreso)                        | Recinto San Lorenzo del Mate           | El Mate                   |
| Guayas   | Durán                            | Eloy Alfaro (Durán)                                 | Varios Sectores                        | Bulubulu                  |
| Guayas   | El Triunfo                       | El Triunfo, Cabecera Cantonal                       | varios sectores                        |                           |
| Guayas   | Playas                           | General Villamil (Playas), Cabecera Cantonal        | varios sectores                        | Arenas                    |
| Los Ríos   | Babahoyo                         | La Unión  | Rcto. Las Malvinas                     | La Clementina             |
| Los Ríos   | Ventanas                         | Zapotal   | La María                               | Onsebi                    |
| Los Ríos   | Babahoyo                         | Febres Cordero (Las Juntas) (Cab. en Mata de Cacao) | Vía Jujan - Babahoyo (E-25)            | Chilintomo                |
| 21 Cuerpos de Agua con tendencia a aumentar de nivel |                                  |   |  |                           |
| Provincia  | Cantón                           | Parroquia   | Sector                                 | Nombre del cuerpo de agua |
| Cañar  | La Troncal                       | La Troncal, cabecera cantonal                       | Colonia 10 de Agosto                   | Ruidoso                   |
| Esmeraldas   | Quinindé                         | Malimpia  | Malimpia                               | Blanco                    |
|  |                                  | Rosa Zárate (Quinindé), Cabecera Cantonal           | Malecón de Quinindé                    | Quinindé                  |

**Secretaría de Gestión de Riesgos**

Dirección: CIS ECU 9-1-1, Av. Samborondón, Km 0,5  
 Código postal: 092302 / Samborondón-Ecuador  
 Teléfono: +593-4-259 3500  
 www.gestionderiesgos.gob.ec



Reporte de monitoreo de amenazas y eventos peligrosos - No 0137

Fecha y Hora de actualización: viernes, 10 de marzo de 2023 - 09:50:01 / Página 2 de 21



PELIGRO POR INCREMENTO DE CAUDALES DE RÍOS

|                         | Esmeraldas                       | 5 De Agosto                                | Vías Los Puentes    |             |
|-------------------------|----------------------------------|--|---------------------|-------------|
|                         | Quinindé                         | Chura (Chancama) (Cab. En El Yerbero)      | Salinas             | Esmeraldas  |
| Guayas                  | Daule                            | Juan Bautista Aguirre (Los Tintos)         | Recinto El Porvenir | Los Tintos  |
|                         | Salitre (Urbina Jado)            | Gral. Vernaza (Dos Esteros)                | Recinto Mastrantal  | Mastrantal  |
|                         | Daule                            | Los Lojas (Enrique Baquerizo Moreno)       | Recinto La Majada   | Los Tintos  |
|                         | Salitre (Urbina Jado)            | El Salitre (Las Ramas), Cabecera Cantonal  | La Bocana           | Vinces      |
|                         |                                  |  | San Matías          | Salitre     |
|                         | El Empalme                       | Guayas (Pueblo Nuevo)                      | Varios Sectores     | Congo       |
|                         | Nobol                            | Narcisca De Jesús, Cabecera Cantonal       | Cabecera Cantonal   | Bijahual    |
|                         | Milagro                          | Milagro, Cabecera Cantonal                 | Av, Paquisha        | Milagro     |
| San Jacinto De Yaguachi | Gral. Pedro J. Montero (Boliche) | Cabecera parroquial                        | Bulubulu            |             |
| Los Ríos                | Babahoyo                         | Babahoyo, Cabecera Cantonal                | Camilo Ponce        | Babahoyo    |
|                         | Vinces                           | Vinces, Cabecera Cantonal                  | Vinces              | Vinces      |
|                         | Ventanas                         | Zapotal                                    | Zapotal             | El Lechugal |
|                         | Babahoyo                         | Clemente Baquerizo                         | El Palmar           | San Pablo   |
|                         | Buena Fé                         | San Jacinto de Buena Fé, Cabecera Cantonal | Pto. Bajaña         | Pto. Bajaña |
|                         | Ventanas                         | Los Ángeles                                | Puente de Ventanas  | Sibimbe     |
|                         | Palenque                         | Palenque, Cabecera Cantonal                | Palenque            | La Revesa   |
|                         | Montalvo                         | Montalvo, Cabecera Cantonal                | La Estrella         | Cristal     |



PELIGRO POR PRESENCIA DE INCENDIOS FORESTALES

| 00 incendios activos   |        |           |        |                 |
|------------------------|--------|-----------|--------|-----------------|
| Provincia              | Cantón | Parroquia | Sector | Afectación (Ha) |
| --                     | --     | --        | --     | --              |
| 00 incendio controlado |        |           |        |                 |
| Provincia              | Cantón | Parroquia | Sector | Afectación (Ha) |
| --                     | --     | --        | --     | --              |



PELIGRO POR APERTURA Y/O COLAPSO DE PRESAS Y REPRESAS

| Recurso                      | Cota mínima | Cota Actual | Cota máxima | Hora de corte | Valoración |
|------------------------------|-------------|-------------|-------------|---------------|------------|
| Molino, Azuay                | 1970.00     | ---         | 1990.50     | ---           | ---        |
| Mazar, Azuay                 | 2138.05     | ---         | 2153.45     | ---           | ---        |
| Daule Peripa, Guayas         | 70.00       | 79.93       | 85.00       | 09:11         | ●          |
| Central Baba, Los Ríos       | 114.00      | 115.94      | 117.00      | 08:47         | ●          |
| La Esperanza, Manabí         | 53.40       | 58.61       | 66.00       | 15:07         | ●          |
| Poza Honda, Manabí           | 91.50       | 103.45      | 106.50      | 15:07         | ●          |
| Multipropósito Chone, Manabí | 48.00       | 60.89       | 68.50       | 15:07         | ●          |
| Agoyán, Tungurahua           | 1645.00     | ---         | 1651.00     | ---           | ---        |
| Pucará-Pisayambo, Tungurahua | 3541.00     | ---         | 3565.00     | ---           | ---        |

Secretaría de Gestión de Riesgos

Dirección: CIS ECU 9-1-1, Av. Samborondón, Km 0,5  
 Código postal: 092302 / Samborondón-Ecuador  
 Teléfono: +593-4-259 3500  
 www.gestionderiesgos.gob.ec

**Reporte de monitoreo de amenazas y eventos peligrosos – No 0137**

Fecha y Hora de actualización: viernes, 10 de marzo de 2023 – 09:50:01 / Página 3 de 21



**SITUACIÓN HIDROMETEREOLÓGICA**

**Advertencia Meteorológica N° 11**

**ALERTA POR LLUVIAS Y TORMENTAS**

**DESDE**  
13:00 del 08 de marzo

**HASTA**  
13:00 del 13 de marzo

**NIVELES**

|      |       |      |          |
|------|-------|------|----------|
| BAJO | MEDIO | ALTO | MUY ALTO |
|------|-------|------|----------|

**ESTIMACIÓN DE PRECIPITACIÓN DIARIA**

| REGIÓN          | NIVEL MEDIO | NIVEL ALTO | NIVEL MUY ALTO |
|-----------------|-------------|------------|----------------|
| Litoral/Insular | 15 - 25     | 26 - 50    | 51 - 100       |
| Interandina     | 10 - 18     | 19 - 28    | 29 - 50        |
| Amazonia        | 22 - 31     | 32 - 70    | 71 - 100       |

Cantidad máxima de precipitación diaria (mm/día)

**FUENTE:** INAMHI

**ADVERTENCIA**

AMENAZA: LLUVIAS Y TORMENTAS - ADVERTENCIA METEOROLÓGICA N°11

Vigente desde 13H00 del 08 hasta las 13H00 del 13 de marzo de 2023

SITUACIÓN: Entre el 08 y el 13 de marzo se prevé que continúen los eventos de lluvias intensas y tormentas en la región Litoral y la región Amazónica, adicionalmente, se prevé la presencia de lluvias fuertes en el Callejón Interandino; los eventos de mayor intensidad se presentarán entre la tarde y madrugada en las zonas marcadas.

- Región Litoral: Se prevé lluvias muy fuertes al interior de la región con probables tormentas eléctricas.
- Región Insular: Se prevé lluvias moderadas con probables tormentas eléctricas en la zona sur y este.
- Región Interandina: Se esperan lluvias moderadas e intensas acompañadas de tormentas eléctricas con mayor incidencia estribaciones occidentales y al sur de la región.
- Región Amazónica: Se espera precipitaciones moderadas y fuertes en gran parte de la región con probables tormentas eléctricas, con énfasis en la zona norte y las estribaciones.



**PELIGRO SÍSMICO**

| Fecha - Hora Local  | Magnitud | Profundidad | Cercano a                    | Sentido por la población |
|---------------------|----------|-------------|------------------------------|--------------------------|
| 2023-03-10 05:26:57 | 3.1      | 0.6 Km      | a 18.27 km de Cumbal, Nariño | No                       |
| 2023-03-10 01:37:17 | 2.9      | 0.6 Km      | a 20.22 km de Cumbal, Nariño | No                       |

**2. Monitoreo de eventos peligrosos (emergencias y desastres)**

**ZONA 1**



**Inundación**

|                                |   |
|--------------------------------|---|
| <b>Localización:</b>           | Esmeraldas/Muisne/Galera/Centro de Salud Galera.  |
| <b>Antecedentes:</b>           | El 09/03/2023 por lluvias se suscitó una inundación en el Centro de Salud Galera.   |
| <b>Situación actual:</b>       | El evento está bajo evaluación.   |
| <b>Afectaciones:</b>           | - 1 Centro de Salud Afectado.   |
| <b>Acciones de respuesta:</b>  | MSP Atacames - Muisne informó sobre el evento.<br>SGR coordina con GAD Cantonal y Cuerpo de Bomberos Muisne la atención del evento. |
| <b>Fuentes de información:</b> | SGR CZ1 Unidad de Monitoreo Esmeraldas/MSP.   |



**Inundación**

|                                |   |
|--------------------------------|---|
| <b>Localización:</b>           | Esmeraldas/Atacames/Súa/Ciudadela Alonso de Illescas y Nuevo Porvenir.  |
| <b>Antecedentes:</b>           | El 09/03/2023 por lluvias se produjo el desbordamiento del río Súa, el cual provocó una inundación en el sector.  |
| <b>Situación actual:</b>       | Las familias del sector no pueden transitar con facilidad debido al anegamiento de las calles.<br>Cabe indicar que el río Súa permanece desbordado.                 |
| <b>Afectaciones:</b>           | --  |
| <b>Acciones de respuesta:</b>  | Cuerpo de Bomberos Atacames confirmó el evento y realiza inspección.<br>UGR GAD Cantonal Atacames se encuentra en sitio realizando el levantamiento de información. |
| <b>Fuentes de información:</b> | SGR CZ1 Unidad de Monitoreo Esmeraldas/Cuerpo de Bomberos de Atacames   |

**Secretaría de Gestión de Riesgos**

Dirección: CIS ECU 9-1-1, Av. Samborondón, Km 0,5  
 Código postal: 092302 / Samborondón-Ecuador  
 Teléfono: +593-4-259 3500  
 www.gestionderiesgos.gob.ec



**Reporte de monitoreo de amenazas y eventos peligrosos – No 0137**

Fecha y Hora de actualización: viernes, 10 de marzo de 2023 – 09:50:01 / Página 4 de 21



**Deslizamiento**

|                                |  |
|--------------------------------|--|
| <b>Localización:</b>           | Imbabura/Pimampiro/Pimampiro/San José de Aloburo.  |
| <b>Antecedentes:</b>           | El 26/11/2021, de acuerdo al informe del SGR se indicó que el evento se suscitó en la vertiente heterogénea, donde se desencadenaron movimientos en masa a causa de filtraciones de agua y por la presencia de fuertes lluvias. Mediante resolución administrativa No. GADMSPP-A-2021-077-R, el Sr. Alcalde resuelve declarar la situación de emergencia en el cantón Pimampiro. Se informa que el SGR CZ1, geólogos de la Prefectura, Universidad Central, Universidad Yachay y autoridades locales realizaron recorridos e inspecciones técnicas. El 16/11/2021, SGR-CZ1 entregó asistencia humanitaria. El Informe del MAG indica que la afectación de los cultivos en total es de 12,43 ha de cultivos de la zona. GAD Cantonal de Pimampiro en apoyo del GAD Provincial Imbabura trabajan en la construcción de una vía que servirá como variante para brindar acceso a la población de la comunidad, tendrá la conexión directa de las comunidades de Aloburo, San Juan, entre otras comunidades con su cabecera cantonal.                                 |
| <b>Situación actual:</b>       | Las familias afectadas continúan en los alojamientos temporales y en familias acogientes. Desde enero de 2023 se inició con la instalación de las acometidas de los servicios básicos. El MIDUVI está a la espera de que el GAD termine de hacer las acometidas para iniciar con la construcción de las viviendas; ya que dispone de los recursos económicos para este proyecto.   |
| <b>Afectaciones:</b>           | <ul style="list-style-type: none"> <li>- 41 familias afectadas (113 personas),</li> <li>- 12 familias damnificadas (35 personas),</li> <li>- 38 familias evacuadas (116 personas evacuadas: 10 en la escuela del Tejar, 2 en la Unidad Educativa Pimampiro y 26 en familias acogientes),</li> <li>- 12 viviendas destruidas,</li> <li>- 6 viviendas afectadas,</li> <li>- 6 invernaderos destruidos de tomate riñón y pepinillo,</li> <li>- 5 reservorios colapsados,</li> <li>- 50 hectáreas de cultivos de ciclo corto, de aguacates, mandarinas, duraznos y pastazales; (12,43 ha de cultivos destruidos y 37,57 ha de pastos afectadas);</li> <li>- 530 metros de los canales de riego secundarios están colapsados,</li> <li>- 800 metros del tendido de la red eléctrica, 3 postes colapsados y 1 transformador colapsado,</li> <li>- 150 metros destruidos de la red de distribución de agua de consumo humano,</li> <li>- 150 metros de la red de alcantarillado destruidos,</li> <li>- 150 metros de la red de telecomunicaciones colapsado.</li> </ul> |
| <b>Acciones de respuesta:</b>  | El GAD Cantonal de Pimampiro determinó un predio para la construcción del Proyecto de Vivienda, y realiza la instalación de servicios básicos. GAD Cantonal y Provincial de Imbabura habilitaron una vía alterna. La comunidad habilitó la vía a Mariano Acosta que pasa por la zona de riesgo de San José de Aloburo inobservando los informes de riesgo remitidos por parte del SGR, exponiéndose a futuros riesgos vinculados a la zona propensa de deslizamiento. Las familias afectadas continúan en los alojamientos temporales y en familias acogientes.  |
| <b>Fuentes de información:</b> | SGR CZ1 Unidad de Monitoreo Imbabura – Carchi / MIES, MIDUVI, GAD C Pimampiro – UGR.   |

**ZONA 2**



**Colapso estructural**

|                                |  |
|--------------------------------|--|
| <b>Localización:</b>           | Napo/El Chaco/Santa Rosa/Puente sobre el río El Salado, vía E45 "Y" de Baeza-El Chaco-Santa Rosa.                                |
| <b>Antecedentes:</b>           | Debido a fuertes lluvias presentadas desde 04/03/2023 se produjo un socavamiento en las bases del puente sobre el río El Salado. |
| <b>Situación actual:</b>       | El Puente sobre el río El Salado en vía E45 "Y" de Baeza-El Chaco-Santa Rosa se encuentra habilitado al tránsito vehicular.      |
| <b>Afectaciones:</b>           | - Puente afectado (Bases del puente).  |
| <b>Acciones de respuesta:</b>  | SGR CZ2 realizó monitoreo del evento con CCGR.   |
| <b>Fuentes de información:</b> | SGR CZ2 Unidad de Monitoreo Napo-Orellana/UGR GAD Municipal de El Chaco/Presidenta del CCGR San Luis.                            |



**Aluvión**

|                               |   |
|-------------------------------|---|
| <b>Localización:</b>          | Napo/El Chaco/El Chaco/Aguas arriba de la captación de agua.  |
| <b>Antecedentes:</b>          | El 04/03/2023, debido a fuertes lluvias se produjo un aluvión en las fuentes de agua que abastecen a la captación.  |
| <b>Situación actual:</b>      | Al momento el servicio de agua en los barrios de San Marcos, El Porvenir, La Revolución, Central, San José, La Planada y la Unión se abastecerán en el siguiente horario: 05h00 a 07h00, 11h00 a 13h00 y 18h00 a 20h00. |
| <b>Afectaciones:</b>          | -Servicio de agua potable   |
| <b>Acciones de respuesta:</b> | GAD Municipal El Chaco se encuentra realizando trabajos con maquinaria en el sector afectado.   |

**Secretaría de Gestión de Riesgos**

Dirección: CIS ECU 9-1-1, Av. Samborondón, Km 0,5  
 Código postal: 092302 / Samborondón-Ecuador  
 Teléfono: +593-4-259 3500  
 www.gestionderiesgos.gob.ec

**Reporte de monitoreo de amenazas y eventos peligrosos – No 0137**

Fecha y Hora de actualización: viernes, 10 de marzo de 2023 – 09:50:01 / Página 5 de 21

|                         |   |
|-------------------------|---|
| Fuentes de información: | El 06/03/2023 COE Cantonal El Chaco se reunió y resolvió agilizar la respuesta en la dotación del servicio de agua.<br>SGR CZ2 Unidad de Monitoreo Napo-Orellana/GAD Municipal de El Chaco. |
|-------------------------|---|



**Socavamiento**

|                         |   |
|-------------------------|---|
| Localización:           | Napo/El Chaco/Sardinas/varios sectores.   |
| Antecedentes:           | El 04/03/2023, debido a las lluvias e incremento del río Sardinas, se registran varias afectaciones   |
| Situación actual:       | El 05/03/2023, se reunió el COPAE para tratar temas referentes a los eventos suscitados en los sectores Los Ángeles y Los Pinos; pérdida de la vía a Los Ángeles de tercer orden y pérdida de la vía de tercer orden en el Sector San Andrés, vía Yahucana. Al momento las vías se encuentran sin acceso a los sectores de San Marcos Alto, San Andrés vía Yahucana, Los Ángeles. |
| Afectaciones:           | - 1 Puente carrozable destruido (privado acceso a finca del señor Mora)<br>- 1 Puente peatonal destruido (por deterioro)<br>- 36 familias afectadas (aisladas por las vías sin acceso)<br>- 315 metros de vía de tercer orden destruido (San Andrés 185 m, San Marco Alto 60 m, Los Ángeles 70 m.)  |
| Acciones de respuesta:  | SGR CZ2 conjuntamente con el GAD Parroquial Sardinas realizaron un recorrido elaboraron levantamiento de información por los sectores afectados. GAD Municipal El Chaco se encarga de los trabajos de la vía en el sector de San Marcos Alto.   |
| Fuentes de información: | SGR CZ2 Unidad de Monitoreo Napo-Orellana/Teniente Político de Sardinas/GAD Municipal El Chaco.   |



**Colapso estructural**

|                         |  |
|-------------------------|--|
| Localización:           | Napo/El Chaco/Gonzalo Díaz De Pineda/en el tramo de la vía E45, río Marker.  |
| Antecedentes:           | El 22/02/2023, debido a las lluvias se produjo el colapso de un puente de primer orden en el tramo Reventador – Punto de Socavamiento de San Luis.   |
| Situación actual:       | Al momento la vía se encuentra cerrada en su totalidad.  |
| Afectaciones:           | -1 puente destruido (Puente sobre el río Marker).<br>-1 bien público destruido (Torre de soporte de tubería Tipo H).<br>-3 bienes públicos afectados: Oleoductos (SOTE, OCP) y Poliducto Shushufindi-Quito.  |
| Acciones de respuesta:  | EP Petroecuador informó que luego de retomar el bombeo de crudo por el Sistema de Oleoducto Transecuatoriano (SOTE) y el Poliducto Shushufindi - Quito, el 5 de marzo de 2023, levantó la declaratoria de Fuerza Mayor que regía sobre sus actividades, con la finalidad de normalizar las operaciones. SGR CZ 2 realiza monitoreo del evento. |
| Fuentes de información: | SGR CZ2 Unidad de Monitoreo Napo-Orellana/OCP/CB El Chaco/Petroecuador.  |



**Socavamiento**

|                         |  |
|-------------------------|--|
| Localización:           | Napo/El Chaco/Gonzalo Díaz De Pineda (El Bombón)/San Rafael, Piedra Fina 2, San Luis, San Carlos, vía Y de Baeza-Lago Agrío [E45].   |
| Antecedentes:           | Debido al proceso erosivo desarrollado desde febrero del 2020, el río Quijos (Alto Coca) mantiene en riesgo a varias viviendas y sectores estratégicos, tales como: la Red Estatal Vial [E45], Hidroeléctrica Coca Codo Sinclair, tuberías de SOTE, Poliducto Shushufindi-Quito y OCP. Se mantiene la declaratoria emitida mediante resolución SGR-058-2021 de cambiar el nivel de alerta Naranja a Roja.  |
| Situación actual:       | Al momento el sector se encuentra nublado, sin presencia de lluvias. San Rafael continúa sin servicio eléctrico debido a la pérdida de la vía en Piedra Fina, que imposibilita colocar los postes para la distribución del servicio.   |
| Afectaciones:           | Desde el 2020 a la fecha las afectaciones son las siguientes:<br>- Personas Afectadas indirectas: 100<br>- Personas Damnificadas: 51<br>- Personas Afectadas: 76<br>- Personas Evacuadas: 63<br>- Viviendas destruidas: 2<br>- Metros de vía afectadas: 1040<br>- Puentes destruidos: 3 (Puente sobre el río Motana, Puente Ventana 2 y Puente Piedra Fina)<br>- Puente afectados: 1 (Puente Piedra Fina)<br>- Bienes Afectados: 4 (tuberías del SOTE, Poliducto Shushufindi- Quito y OCP; Sistema de Agua Potable de San Luis)<br>- Ha de Cultivo perdida: 100.03<br>- Animales de granja afectados y muertos: 3448 |
| Acciones de respuesta:  | Maquinaria de MTOP se encuentra en el sector pero no se encuentran realizando trabajos. SGR CZ2 mantiene monitoreo constante con puntos focales en San Luis. La CTC Río Coca realizan el monitoreo del proceso erosivo.  |
| Fuentes de información: | SGR CZ2 Umeva Napo-Orellana/CELEC EP/GAD Municipal El Chaco/CB Chaco/MTOP/PPNN Chaco.  |

**Reporte de monitoreo de amenazas y eventos peligrosos – No 0137**

Fecha y Hora de actualización: viernes, 10 de marzo de 2023 – 09:50:01 / Página 6 de 21

**ZONA 3**



**Aluvión**

|                                |   |
|--------------------------------|---|
| <b>Localización:</b>           | Chimborazo/Pallatanga/Pallatanga/Caserío Guapo, vía Colta -Pallatanga [E-487], Barrios: Jiménez, María de Lourdes, Municipal, Central, El Ingenio, Cornelio Dávalos, Santa Ana Norte, El Progreso, Morera.  |
| <b>Antecedentes:</b>           | El 21/02/2023, a causa de las lluvias suscitadas en horas de la madrugada, se suscitó un aluvión.   |
| <b>Situación actual:</b>       | SGR realizó Informe de inspección técnica preliminar para el análisis de amenazas a fenómenos de remoción en masa e inundaciones en los sectores: El Guapo, río Huitsitse y Santa Ana del cantón Pallatanga, provincia de Chimborazo.   |
| <b>Afectaciones:</b>           | <ul style="list-style-type: none"> <li>- 4 personas fallecidas</li> <li>- 2 personas heridas</li> <li>- 2 personas damnificadas</li> <li>- 2 personas evacuadas</li> <li>- 113 familias afectadas (9 familias por afectaciones a viviendas y 104 familias por afectaciones a cultivos y animales).</li> <li>- 438 personas afectadas (22 personas por afectaciones a viviendas y 416 personas por afectaciones a cultivos y animales).</li> <li>- 700 personas afectadas indirectamente</li> <li>- 40 metros de vía afectada.</li> <li>- 6 bienes privados afectados (bus, camión, local comercial, propiedades)</li> <li>- 1 bien público afectados (poste)</li> <li>- 1 bien público destruido (manguera de conducción de agua)</li> <li>- Los Barrios: Jiménez, María de Lourdes, Municipal, Central y El Ingenio se encuentran sin abastecimiento de agua.</li> <li>- 7 viviendas en riesgo</li> <li>- 2 viviendas afectadas</li> <li>- 1 vivienda destruida.</li> <li>- 214 animales muertos</li> <li>- 13.5 ha de cultivos afectados.</li> <li>- 28 ha de cultivos destruidos.</li> <li>- 120 animales afectados.</li> <li>- 120 animales muertos.</li> <li>- 1 puente afectado.</li> <li>- 10 metros de vía de tercer orden.</li> </ul>  |
| <b>Acciones de respuesta:</b>  | <p>Se activó el COE Provincial donde se tomaron las siguientes resoluciones:</p> <ol style="list-style-type: none"> <li>1.- Insistir desde la presidencia del COE Provincial a la Prefectura y a los Ministerios competentes para brindar atención a la comunicación del GAD de Alausí, respecto de la atención emergente y la entrega de informes de riesgo de la zona según corresponda de manera urgente.</li> <li>2.- Peticionar a la Dirección del MTOP Chimborazo se informe en 24 horas, sobre el tiempo de trabajos en la zona de Alausí para habilitar la vía y que se remita un informe de inspección de la actuación de la empresa Verdú encargada del mantenimiento de la vía en Alausí.</li> <li>3.- Activar la MTT4 Provincial a fin de atender con asistencia humanitaria en las zonas afectadas del cantón Pallatanga.</li> <li>4.- Exhortar al ministro del MTOP se otorguen recursos económicos y materiales para que se pueda optimizar de manera inmediata la funcionalidad y operatividad del personal para atender la emergencia de Pallatanga.</li> <li>5.- Declarar al COE provincial en sesión permanente hasta que la crisis de la emergencia sea superada.</li> </ol> <p>GAD realizó la reparación de la tubería de agua potable afectada al momento los barrios afectados se encuentra al 100% con el abastecimiento de agua potable.<br/>GAD Pallatanga reparó la vía de tercer orden Azufrán – San Rafael donde se produjo un hundimiento, se encuentra completamente habilitada.</p> |
| <b>Fuentes de información:</b> | SGR CZ3 Unidad de Monitoreo Tungurahua/COE P.   |



**Hundimiento**

|                          |   |
|--------------------------|---|
| <b>Localización:</b>     | Chimborazo/Alausí/Alausí, Cabecera Cantonal/Casual, vía Guamote – Alausí [E-35].  |
| <b>Antecedentes:</b>     | <p>El 01/01/2023, se produjo un hundimiento en la vía de primer orden, que al momento está cerrada por personas que procedieron a poner obstáculos.</p> <p>SGR informa en cumplimiento a la Resolución Nro. SGR-039-2023 del 19/02/2023, declara el estado de ALERTA AMARILLA al polígono identificado como susceptible a movimientos en masa en las comunidades Aypug, Casual y los barrios: La Esperanza, Control Norte, Nueva Alausí, Pircapamba y Bua; el mismo que comprende un área de aproximadamente 247 hectáreas.</p>   |
| <b>Situación actual:</b> | <p>UPREA SGR CZ3 realizó reunión de trabajo con el equipo técnico de la UGR del GAD Municipal Alausí, para realizar hoja ruta para el asesoramiento en la elaboración del plan de Respuesta y guion para un ejercicio de simulacro.</p> <p>Unidad de Fortalecimiento de Capacidades por parte de SGR CZ3, está dando cumplimiento a la solicitud del GAD Alausí, donde mantuvo reunión con técnicos de la UGR con el propósito de capacitar y entregar el material de difusión para que sea replicado a la ciudadanía, actividades establecidas en el cronograma de intervención.</p> |

**Secretaría de Gestión de Riesgos**

Dirección: CIS ECU 9-1-1, Av. Samborondón, Km 0,5  
 Código postal: 092302 / Samborondón-Ecuador  
 Teléfono: +593-4-259 3500  
 www.gestionderiesgos.gob.ec



**Reporte de monitoreo de amenazas y eventos peligrosos – No 0137**

Fecha y Hora de actualización: viernes, 10 de marzo de 2023 – 09:50:01 / Página 7 de 21

|                                |   |
|--------------------------------|---|
| <b>Afectaciones:</b>           | <p>MTOP informa que levantó informe de trabajos realizados en el sector dando cumplimiento a la resolución 2 del COE Provincial.</p> <ul style="list-style-type: none"> <li>- 40 metros de vía afectada.</li> <li>- 1 ha de cultivo destruido.</li> <li>- 1 familia afectada (4 personas).</li> </ul>   |
| <b>Acciones de respuesta:</b>  | <p>SGR mantiene reuniones de trabajo con el GAD Alausí.</p> <p>MTOP realizó el levantamiento de informe de acciones realizadas en el sector.</p> <p>COE Cantonal en reunión del 28 de febrero emitió las siguientes resoluciones:</p> <ol style="list-style-type: none"> <li>1. Las mesas y grupos de trabajo técnicos deben permanecer activos, dar seguimiento a las solicitudes generadas desde las direcciones y unidades del GAD Municipal y coordinar con las instituciones gubernamentales competentes las acciones pendientes. (En proceso a la espera del informe)</li> <li>2. Las mesas técnicas deberán planificar reuniones presenciales o virtuales con las instituciones que conforman el COE Provincial para coordinar las acciones y necesidades referentes al evento adverso de masa dentro del polígono preliminar susceptible. (Ejecutada)</li> <li>3. No se autoriza permisos para la realización de eventos de concentración masiva en el coliseo de Liga Deportiva Cantonal Alausí, al encontrarse dentro del polígono preliminar susceptible y en el coliseo municipal, al ser este sitio considerado como un posible albergue y/o sitio de acopio, hasta no tener los resultados de los estudios geofísicos por parte de la Secretaría Nacional de Gestión de Riesgos y Emergencias. (Ejecutada)</li> <li>4. La próxima reunión del COE Cantonal se tenía prevista para el día jueves 2 de marzo a las 16h00 y posterior la rueda de prensa a las 17h00 en el salón de presidentes con cada institución responsable de las mesas técnicas y grupos de trabajo que conforman el COE cantonal. (Ejecutada)</li> </ol> <p>MTT4 en reunión procedió a activar albergue temporal por prevención en el convento de la Iglesia Matriz.</p> <p>SGR monitoreo el evento.</p> |
| <b>Fuentes de información:</b> | SGR CZ3 Unidad de Monitoreo Tungurahua/MTOP Chimborazo/MAG.   |

**ZONA 4**

**Inundación**



|                                |  |
|--------------------------------|--|
| <b>Localización:</b>           | Manabí/Portoviejo/Calderón/varios sectores.  |
| <b>Antecedentes:</b>           | El 08/03/2023 por lluvias suscitadas en horas de la tarde se produjo una inundación que afectó a varias viviendas-   |
| <b>Situación actual:</b>       | Cuerpo de Bomberos Portoviejo Cuartel Calderón colaboraron con la limpieza y evacuación del agua ingresada en las viviendas.   |
| <b>Afectaciones:</b>           | -16 viviendas<br>-16 familias  |
| <b>Acciones de respuesta:</b>  | CB realizó trabajos de limpieza y evacuación de agua y lodo de las viviendas.<br>UGR Cantonal realizará el levantamiento de información.<br>SGR realiza el seguimiento del evento. |
| <b>Fuentes de información:</b> | SGR CZ4 Monitoreo Manabí/Cuerpo de Bomberos de Portoviejo.   |

**Deslizamiento**



|                                |   |
|--------------------------------|---|
| <b>Localización:</b>           | Manabí/Chone/Santa Rita/Café Color Tierra, vía a la Alianza.  |
| <b>Antecedentes:</b>           | Por lluvias suscitadas en horas de la madrugada del 07/03/2023, se produjo un deslizamiento en el sector provocando el colapso total de una vivienda. Preliminarmente se indica que hay personas atrapadas dentro de la vivienda. |
| <b>Situación actual:</b>       | Evento en evaluación  |
| <b>Afectaciones:</b>           | - 1 vivienda destruida<br>- 2 personas fallecidas   |
| <b>Acciones de respuesta:</b>  | Cuerpo de Bomberos informa que encontraron dos personas fallecidas dentro de la vivienda<br>SGR CZ4 se encarga de la inspección.<br>SGR realiza el seguimiento del evento.  |
| <b>Fuentes de información:</b> | SGR CZ4 Unidad de Monitoreo Manabí/UGR GAD Chone/Cuerpo de Bomberos de Chone.   |

**Inundación**



|                          |  |
|--------------------------|--|
| <b>Localización:</b>     | Manabí/Chone/San Antonio/San Pablo, Puente Cativo. Badeal, Rancho Viejo, La Playita, Culebra, Copetón, Cativo Adentro.   |
| <b>Antecedentes:</b>     | El 07/03/2023 por lluvias suscitadas en horas de la madrugada se produjo una inundación con afectación en varias viviendas del sector.<br>El COE Cantonal Chone se activó el 07/03/2023 a las 10h00 debido a las emergencias suscitadas por la época lluviosa. |
| <b>Situación actual:</b> | SGR CZ4 realizó la entrega de AH en el sector de La Playita a 61 familias las cuales se encuentran afectadas en sus viviendas, la entrega se realizó con personal del Departamento de Desarrollo Social del GAD Cantonal, las estadísticas pueden variar.      |
| <b>Afectaciones:</b>     | - 131 viviendas afectadas (5 no habitables por el momento).<br>- 126 familias afectadas (504 personas afectadas)<br>- 05 familias damnificadas (15 personas damnificadas)  |

**Secretaría de Gestión de Riesgos**

Dirección: CIS ECU 9-1-1, Av. Samborondón, Km 0,5  
 Código postal: 092302 / Samborondón-Ecuador  
 Teléfono: +593-4-259 3500  
 www.gestionderiesgos.gob.ec



**Reporte de monitoreo de amenazas y eventos peligrosos – No 0137**

Fecha y Hora de actualización: viernes, 10 de marzo de 2023 – 09:50:01 / Página 8 de 21

|                         |  |
|-------------------------|--|
| Acciones de respuesta:  | SGR CZ4 realizó la entrega de AH. Departamento de Desarrollo Social del GAD Cantonal realizó el levantamiento de información de las familias afectadas. SGR realiza el seguimiento del evento. |
| Fuentes de información: | SGR CZ4 Unidad de Monitoreo Manabí/UGR GAD Chone/Cuerpo de Bomberos de Chone.  |



**Inundación**

|                         |   |
|-------------------------|---|
| Localización:           | Manabí/Chone/Canuto/varios sectores   |
| Antecedentes:           | El 07/03/20223 por lluvias suscitadas en horas de la madrugada se produjo una inundación con afectación en varias viviendas del sector. El COE Cantonal Chone se activó el 07/03/20023 a las 10h00 debido a las emergencias suscitadas por la época lluviosa. |
| Situación actual:       | Cuerpo de Bomberos de Chone reporta mediante el primer informe afectaciones en los sectores: Narciso, Suchi, se procede a actualizar las cifras.  |
| Afectaciones:           | - 10 viviendas afectadas<br>- 10 familias afectadas (40 personas afectadas)   |
| Acciones de respuesta:  | Cuerpo de Bomberos de Chone continúan los trabajos de limpieza y evacuación de agua y lodo de las viviendas y sectores afectados. SGR realiza el seguimiento del evento   |
| Fuentes de información: | SGR CZ4 Unidad de Monitoreo Manabí/UGR GAD Chone/Cuerpo de Bomberos de Chone.   |



**Inundación**

|                         |   |
|-------------------------|---|
| Localización:           | Manabí/Chone/Chone/varios sectores.   |
| Antecedentes:           | El 07/03/20223 por lluvias suscitadas en horas de la madrugada se produjo el desbordamiento del Río Chone, provocando inundación con afectación en varias viviendas del sector. Se realizó la evacuación de los pacientes del Hospital IESS de Chone a otras casas de salud, adicional encontraron a una persona desaparecida en estado inerte. |
| Situación actual:       | Cuerpo de Bomberos de Chone reporta mediante el primer informe afectaciones en los sectores: Sector Cdla. Aray, Cdla. Fátima Vera, Cdla. La Victoria, Cdla. La Gallardo, se procede a actualizar las cifras. El estado actual del río está con tendencia de disminuir de nivel  |
| Afectaciones:           | - 57 viviendas afectadas<br>- 57 familias afectadas (228 personas afectadas)<br>- 1 persona fallecida<br>- 1 bien público afectado. (HOSPITAL IESS CHONE)   |
| Acciones de respuesta:  | SGR CZ4 realiza entrega de AH. Levantamiento de información por parte del GAD Cantonal y GAD Provincial. Cuerpo de Bomberos de Chone continúan los trabajos de limpieza y evacuación de agua y lodo de las viviendas y sectores afectados. SGR realiza el seguimiento del evento.   |
| Fuentes de información: | SGR CZ4 Unidad de Monitoreo Manabí/UGR GAD Chone/Cuerpo de Bomberos de Chone.   |



**Inundación**

|                         |   |
|-------------------------|---|
| Localización:           | Manabí/Chone/Santa Rita/varios sectores.  |
| Antecedentes:           | El 07/03/20223 por lluvias suscitadas en horas de la madrugada se produjo el desbordamiento del río Mosquito, provocando inundación con afectación en varias viviendas del sector. El COE Cantonal Chone se activó el 07/03/2023 a las 10h00 debido a las emergencias suscitadas por la época lluviosa. |
| Situación actual:       | SGR CZ4 realizó la entrega de AH en los sectores de Bejuco de hacha, Guabal, Las Pampas, La López a las familias afectadas en sus viviendas, la entrega se realizó con personal del Departamento de Desarrollo Social del GAD Cantonal, las estadísticas pueden variar.                                 |
| Afectaciones:           | - 188 viviendas afectadas<br>- 188 familias afectadas (752 personas afectadas)  |
| Acciones de respuesta:  | SGR CZ4 realizó entrega de AH, 148 kprh y 4 kca. Levantamiento de información por parte del GAD Cantonal. Dotación de agua por parte del GAD Provincial. SGR realiza el seguimiento del evento.   |
| Fuentes de información: | SGR CZ4 Unidad de Monitoreo Manabí/UGR GAD Chone/Cuerpo de Bomberos de Chone.   |



**Inundación**

|               |  |
|---------------|--|
| Localización: | Manabí/Chone/Ricaurte/varios sectores.   |
| Antecedentes: | El 07/03/20223 por lluvias suscitadas en horas de la madrugada se produjo el desbordamiento del río Garrapata, provocando inundación con afectación en varias viviendas del sector. El COE Cantonal Chone se activó el 07/03/2023 a las 10h00 debido a las emergencias suscitadas por la época lluviosa. |

**Secretaría de Gestión de Riesgos**

Dirección: CIS ECU 9-1-1, Av. Samborondón, Km 0,5  
 Código postal: 092302 / Samborondón-Ecuador  
 Teléfono: +593-4-259 3500  
 www.gestionderiesgos.gob.ec





**Reporte de monitoreo de amenazas y eventos peligrosos – No 0137**

Fecha y Hora de actualización: viernes, 10 de marzo de 2023 – 09:50:01 / Página 9 de 21

|                         |  |
|-------------------------|--|
| Situación actual:       | Cuerpo de Bomberos de Chone reporta mediante el primer informe afectaciones en los sectores: Garrapata, Vía a Quito, Universidad Católica, Mosquito, Alianza, Caracol, Carmelia, La Estrella, Odilón Gómez, se procede a actualizar las cifras.<br>El estado actual del río está con tendencia de disminuir de nivel.  |
| Afectaciones:           | - 60 viviendas afectadas<br>- 60 familias afectadas (240 personas afectadas)   |
| Acciones de respuesta:  | Departamento de Desarrollo Social del GAD Cantonal con apoyo de GAD Provincial realiza el levantamiento de información de las familias afectadas.<br>Cuerpo de Bomberos de Chone continúan los trabajos de limpieza y evacuación de agua y lodo de las viviendas y sectores afectados.<br>GAD Provincial realiza la limpieza en los sectores afectados<br>SGR realiza el seguimiento del evento. |
| Fuentes de información: | SGR CZ4 Unidad de Monitoreo Manabí/UGR GAD Chone/Cuerpo de Bomberos de Chone.  |

*Inundación*



|                         |   |
|-------------------------|---|
| Localización:           | Manabí/ Chone/Chone/Cdla. La Victoria.  |
| Antecedentes:           | El 03/03/2023 producto de las lluvias presentadas en hora de la madrugada, se suscitó una inundación que afectó a varias viviendas y varias familias en el lugar antes indicado.  |
| Situación actual:       | Las familias se encuentran en sus mismos predios.   |
| Afectaciones:           | - 4 viviendas afectadas<br>- 5 familias afectadas<br>- 15 Personas afectadas  |
| Acciones de respuesta:  | Cuerpo de Bomberos de Chone realizó labores de evacuación y limpieza del agua que ingreso a las viviendas.<br>SGR coordina con UGR - GAD Cantonal para realizar levantamiento de información.<br>SGR monitorea el evento. |
| Fuentes de información: | SGR CZ4 Unidad de Monitoreo Manabí/UGR Chone/Cuerpo de Bomberos de Chone.   |

**ZONA 5**

*Inundación*



|                         |  |
|-------------------------|--|
| Localización:           | Guayas / San Jacinto Yaguachi y El Triunfo/ Varias parroquias /Varios sectores   |
| Antecedentes:           | El 09/03/2023, por lluvias, se produjo el desborde del río Bulubulu, provocando inundación en dos cantones:<br>-Yaguachi en las parroquias Pedro J. Montero (Boliche) y Virgen de Fátima - Varios sectores (Base Taura)<br>-El Triunfo -Cabecera Cantonal- Recinto Las Vegas y Payo  |
| Situación actual:       | A causa de las constantes lluvias suscitadas en el sector se reporta afectaciones con mayor impacto en dichos cantones; Jefa Política El Triunfo informa 20 viviendas afectadas y Jefe político Yaguachi informa 15 viviendas afectadas aproximadamente (información preliminar).<br>Actualmente el río se mantiene desbordado |
| Afectaciones:           | <b>El Triunfo</b><br>-Calles y avenidas (inundadas)<br>- 20 Viviendas afectadas (información preliminar)<br><b>Yaguachi</b><br>-cultivos de banano afectados (bajo evaluación)<br>-15 viviendas afectadas (información preliminar)<br>- 1 bien público afectado (Recinto militar afectado).                                    |
| Acciones de respuesta:  | Jefa Política de El Triunfo confirmó el evento peligroso<br>GAD Cantonal El Triunfo se moviliza a realizar levantamiento de información en el transcurso del día.<br>Se coordina con UGR Yaguachi para que acuda al sitio a realizar levantamiento de información.   |
| Fuentes de información: | GAD Cantonal El Triunfo /GAD Cantonal Yaguachi /Jefes Políticos / SGR Unidad de Monitoreo Guayas   |

*Inundación*



|                         |   |
|-------------------------|---|
| Localización:           | Guayas/Simón Bolívar/Simón Bolívar, cabecera cantonal/varios sectores.  |
| Antecedentes:           | El 09/03/2023, por lluvias registradas la noche de ayer y madrugada de hoy, se desbordó el río Los Amarillos ocasionando inundación en el sector. |
| Situación actual:       | UGR se mantiene realizando recorridos con el Alcalde y técnico de la SGR en las zonas afectadas.  |
| Afectaciones:           | - 20 viviendas afectadas<br>- 23 familias, 84 personas afectadas (las familias se mantienen en sus inmuebles)                                     |
| Acciones de respuesta:  | COE Cantonal se mantiene activo<br>GAD Cantonal en el sitio realizando el levantamiento de información.   |
| Fuentes de información: | SGR CZ5 Unidad de Monitoreo Guayas/GAD Cantonal Simón Bolívar.  |

*Inundación*

**Secretaría de Gestión de Riesgos**

Dirección: CIS ECU 9-1-1, Av. Samborondón, Km 0,5  
Código postal: 092302 / Samborondón-Ecuador  
Teléfono: +593-4-259 3500  
www.gestionderiesgos.gob.ec

## Reporte de monitoreo de amenazas y eventos peligrosos – No 0137

Fecha y Hora de actualización: viernes, 10 de marzo de 2023 – 09:50:01 / Página 10 de 21



|                         |   |
|-------------------------|---|
| Localización:           | Guayas/El Triunfo/El Triunfo/Calle Juan Montalvo y Av. 9 de Octubre.  |
| Antecedentes:           | El 09/03/2023, por lluvias registradas la noche de ayer y madrugada de hoy, se desbordó el Estero Galápagos ocasionando inundación en el sector.                        |
| Situación actual:       | SGR en conjunto con GAD Cantonal realizaron recorridos para el levantamiento de información (EVIN) en varias zonas afectadas por el desbordamiento del Estero Galápagos |
| Afectaciones:           | --  |
| Acciones de respuesta:  | CTE confirma la novedad<br>GAD Cantonal acudió al sitio para el levantamiento de información.<br>SGR acudió al sitio para el levantamiento de información.              |
| Fuentes de información: | SGR CZ5 Unidad de Monitoreo Guayas/CTE.   |

### Inundación



|                         |   |
|-------------------------|---|
| Localización:           | Guayas/Guayaquil/Tarqui/varios sectores.  |
| Antecedentes:           | El 08/03/2023, por lluvias suscitadas en la tarde, se reportan varios sectores con calles anegadas, con mayor impacto, Samanes, Sergio Toral, La entrada de la 8, Bastión Popular, vía Daule.                 |
| Situación actual:       | GAD Cantonal coordina acciones con INTERAGUA para el drenaje de aguas lluvias en varios sectores, ATM se encuentra en puntos estratégicos dirigiendo el tránsito, para evitar el congestionamiento vehicular. |
| Afectaciones:           | - Calles y Avenidas inundadas (los datos se encuentran en fase de levantamiento de información)<br>- Viviendas afectadas (los datos se encuentran en fase de levantamiento de información)                    |
| Acciones de respuesta:  | ATM en el punto realizando trabajos de seguridad vial.<br>GAD Cantonal coordina acciones con Interagua.<br>SGR realiza el monitoreo del evento.   |
| Fuentes de información: | SGR CZ5 Unidad de Monitoreo Guayas/GAD Cantonal.  |

### Deslizamiento



|                         |   |
|-------------------------|---|
| Localización:           | Los Ríos/Montalvo/Montalvo, Cabecera Cantonal/ Santa Marianita - vía a Balsapamba.  |
| Antecedentes:           | El 08/03/2023 debido a las fuertes lluvias suscitadas en el sitio, se reportó un deslizamiento de tierra, provocando la caída de un poste de luz con un árbol en la vía de 1er orden, dejando sin energía a gran parte del sector |
| Situación actual:       | Un carril se encuentra parcialmente habilitado para el paso vehicular.  |
| Afectaciones:           | - 1 bien público afectado (poste de luz)<br>- 45 metros lineales afectados.   |
| Acciones de respuesta:  | MTOP, CTE, CNEL se encuentran en el sitio colaborando con el evento.  |
| Fuentes de información: | SNGRE CZ5 Unidad de Monitoreo Los Ríos/SGR-UPREA/Cuerpo de Bomberos de Montalvo/GAD Montalvo.   |

### Inundación



|                         |  |
|-------------------------|--|
| Localización:           | Guayas/Isidro Ayora/Cabecera Cantonal/San Agustín.   |
| Antecedentes:           | El 07/03/2023 a causa de las lluvias, se produjo el desbordamiento del río Bachillero  |
| Situación actual:       | Se coordina con Cuerpo de Bomberos para acudir al lugar a realizar levantamiento de información el 08/03/2023. El río Bachillero al momento se encuentra desbordado.   |
| Afectaciones:           | - Cultivos afectados (Se encuentra en la fase de levantamiento en hectáreas)<br>- Varias viviendas afectadas (se encuentra en la fase de levantamiento de información).  |
| Acciones de respuesta:  | Personal técnico de la UGR del GAD Cantonal de Isidro Ayora coordina la atención del evento.<br>Jefe Político confirmó la novedad.<br>SGR coordinó con GAD Provincial del Guayas para la atención de la novedad. |
| Fuentes de información: | SGR CZ5 Unidad de Monitoreo Bolívar/GAD Cantonal Isidro Ayora/JEPOL.   |

### Inundación



|                        |  |
|------------------------|--|
| Localización:          | Guayas/Balzar/Cabecera Cantonal/varios sectores, Quebradroga, Chimborazo, Santa Genara, El Modelo.   |
| Antecedentes:          | El 05/03/2023, técnico de la UGR del GAD Cantonal de Balzar informa que a causa de las lluvias registradas en la madrugada, se produjo el desbordamiento del río Puca, mismo que afectó parcialmente a un puente peatonal que une el camino principal Balzar, Las Trampas y Santa Genara. Además menciona que existen afectaciones a las plantaciones de arroz, maíz, cacao, verde y naranja. El río se encuentra desbordado en el sector El Modelo. |
| Situación actual:      | Mediante informe EVIN técnico de la UGR indica que realizó levantamiento de información e indica que las familias afectadas siguen pernoctando en sus mismas viviendas.<br>El río Puca sigue desbordado.   |
| Afectaciones:          | - Cultivos afectados (Se encuentra en la fase de levantamiento en hectáreas)<br>- 1 puente peatonal afectado.<br>- 111 viviendas afectadas<br>- 111 familias, 444 personas afectadas   |
| Acciones de respuesta: | UGR del GAD Cantonal de Balzar realizó el respectivo levantamiento de información.   |

## Secretaría de Gestión de Riesgos

Dirección: CIS ECU 9-1-1, Av. Samborondón, Km 0,5

Código postal: 092302 / Samborondón-Ecuador

Teléfono: +593-4-259 3500

www.gestionderiesgos.gob.ec



**Reporte de monitoreo de amenazas y eventos peligrosos – No 0137**

Fecha y Hora de actualización: viernes, 10 de marzo de 2023 – 09:50:01 / Página 11 de 21

Fuentes de información: SGR CZ5 Unidad de Monitoreo Guayas/GAD Cantonal Balzar.



*Inundación*

|                         |  |
|-------------------------|--|
| Localización:           | Guayas/Guayaquil/Juan Gómez Rendón Progreso/Cerecita - varios sectores.  |
| Antecedentes:           | EL 07/03/20233, a causa de las lluvias registradas en el lugar, se produjo el desbordamiento del río La Camarona, mismo que afectó a la vía de primer orden, la cual al momento se encuentra habilitada.   |
| Situación actual:       | Mediante informe EDAN técnico de la UGR indica que realizó levantamiento de información y entrega de asistencia humanitaria a las familias afectadas, las mismas que realizaron las debidas limpiezas de sus inmuebles para seguir pernoctando.<br>El río La Camarona se encuentra con tendencia a disminuir su caudal |
| Afectaciones:           | - 10 Viviendas afectadas<br>- 10 familias, 43 personas afectadas<br>- 100 metros de vía, se encuentra habilitada   |
| Acciones de respuesta:  | GAD Provincial se encuentra en el punto realizando trabajos.<br>Técnicos de GAD Cantonal realizaron el respectivo levantamiento de información y entrega de asistencia humanitaria a las familias afectadas.   |
| Fuentes de información: | SGR CZ5 Unidad de Monitoreo Guayas/UGR - GAD Cantonal Guayaquil/Ministerio de Salud Pública.   |



*Inundación*

|                         |   |
|-------------------------|---|
| Localización:           | Guayas/Alfredo Baquerizo Moreno (Jujan)/Alfredo Baquerizo Moreno (Jujan), Cabecera Cantonal/varios sectores.  |
| Antecedentes:           | A causa de las lluvias registradas en la madrugada del 21/02/2023 se desbordó el Río Chilintomo; la madrugada del 22/02/2023, se desbordó el río Los Amarillos. Jefe Político realizó recorridos en el sector e informó que debido al desbordamiento se produjo el colapso del muro de contención afectando cultivos de arroz y cacao; también se produjo el ingreso de agua a varias viviendas y a la Escuela Fiscal Eduardo Alarcón Soto, por lo que se suspendieron las clases en la jornada matutina. |
| Situación actual:       | UGR - GAD Cantonal informa que en el sector San Antonio se realizó la colocación de sacos con material pétreo en la ribera del río.   |
| Afectaciones:           | - 1 establecimiento educativo afectado (Ingreso de agua al predio)<br>- Cultivos afectados (la cantidad de cultivos está bajo verificación)<br>- Calles inundadas<br>- 283 viviendas afectadas<br>- 283 familias, 889 personas afectadas (se mantienen en los mismos inmuebles)   |
| Acciones de respuesta:  | GAD Cantonal coordinó la colocación de sacos de arena en las riberas del río en el sector El Tránsito.<br>Prefectura se encarga de los trabajos de Mitigación y limpieza del caudal.  |
| Fuentes de información: | SGR - Umeva Guayas dará seguimiento al evento<br>SGR CZ5 Unidad de Monitoreo Guayas UGR - GAD Cantonal Alfredo Baquerizo Moreno (Jujan)   |



*Inundación*

|                         |  |
|-------------------------|--|
| Localización:           | Los Ríos/Babahoyo/Febrés Cordero/ Rcto. Plaza De Chilintomo - Rcto. La Lidia - Rcto. Las Tolas - Rcto. La Alambra - Rcto. Las Cañitas - Rcto. Las Jaguas - Sector La Avelina - Río Chilintomo.   |
| Antecedentes:           | Debido a las lluvias suscitadas en la noche del 25/02/2023, se reportó ingreso de agua en las viviendas a causa del desbordamiento del río Chilintomo, actualmente el río continúa desbordado con presencia de agua en las viviendas y las familias se mantienen en sus hogares.   |
| Situación actual:       | Luego de culminar el respectivo levantamiento de información en la zona afectada, se realizó la dotación de ayuda humanitaria a las familias del lugar, actualmente el río descendió en el sitio, pero existe agua estancada en los alrededores, las familias afectadas se mantienen en sus hogares y la familia damnificada se encuentra en casa acogiente. |
| Afectaciones:           | - 86 viviendas afectadas (caña y madera)<br>- 86 familias afectadas.<br>- 240 personas afectadas.<br>- 1 vivienda destruida (caña-madera)<br>- 1 familia damnificada<br>- 5 personas damnificadas (casa acogiente)   |
| Acciones de respuesta:  | - UGR Babahoyo realizó entrega de ayuda humanitaria el 01/03/2023.   |
| Fuentes de información: | SGR CZ5 Unidad de Monitoreo Los Ríos/UGR Babahoyo.   |



*Inundación*

|               |  |
|---------------|--|
| Localización: | Santa Elena/Santa Elena/Cabecera cantonal/varios sectores.   |
| Antecedentes: | El 21/02/2023, debido a las lluvias suscitadas en el cantón, se reportó varias viviendas afectadas, calles anegadas y comunidad aislada.<br>Por reporte de la UGR cantonal, el recinto La Frutilla de la parroquia Simón Bolívar se encuentra aislada, la única vía de acceso se vio interrumpida por un corte en un pase de río de la zona que por la fuerte lluvia del 25/02/2023 aumento su caudal. |

**Secretaría de Gestión de Riesgos**

Dirección: CIS ECU 9-1-1, Av. Samborondón, Km 0,5  
Código postal: 092302 / Samborondón-Ecuador  
Teléfono: +593-4-259 3500  
www.gestionderiesgos.gob.ec

**Reporte de monitoreo de amenazas y eventos peligrosos – No 0137**

Fecha y Hora de actualización: viernes, 10 de marzo de 2023 – 09:50:01 / Página 12 de 21

|                         |   |
|-------------------------|---|
| Situación actual:       | Por solicitud de la UGR cantonal, SGR entregó asistencia humanitaria a 3 familias afectadas por inundaciones en la cabecera cantonal. Mediante articulación entre el Ministerio de Defensa y la SGR se contó con un helicóptero para movilizar 120 raciones alimenticias para las 120 familias del recinto La Frutilla de la parroquia Simón Bolívar que se encuentran aisladas por corte de vía. |
| Afectaciones:           | - 123 Familias afectadas (315 personas).<br>- 3 Viviendas afectadas.  |
| Acciones de respuesta:  | COE cantonal se mantiene activo.<br>SGR entregó asistencia humanitaria (kits de dormir, aseo y KPRH)<br>UGR cantonal realizó la entrega de raciones de alimentos a las familias afectadas por Aislamiento.<br>FFAA colaboró con helicóptero para movilidad humana y logística.  |
| Fuentes de información: | SGR CZ5 Unidad de Monitoreo Santa Elena/UGR Cantonal/Gobernación de Santa Elena.  |

**ZONA 6**



*Deslizamiento*

|                         |   |
|-------------------------|---|
| Localización:           | Cañar/ La Troncal/Manuel J. Calle/ El Gogo km 50, Vía Cañar-Zhud-Cochancay [E-35]   |
| Antecedentes:           | A causa de las lluvias se suscitó un deslizamiento de material lodoso que afectó la vía de primer orden.  |
| Situación actual:       | Bomberos informa se ha deslizado mayor cantidad de material sobre la vía, la misma se encuentra cerrada en su totalidad, existen postes de electricidad que se desplomaron. Vía alterna Zhud-Colta- Pallatanga-Cumandá- El Triunfo – Guayaquil. |
| Afectaciones:           | -40 mts de vía aproximadamente.<br>-3 bienes Públicos destruidos (postes de luz).   |
| Acciones de respuesta:  | Cuerpo de Bomberos realizó inspección en la zona afectada   |
| Fuentes de información: | CB La Troncal/SGR Unidad de Monitoreo Azuay-Cañar   |



*Colapso estructural*

|                         |   |
|-------------------------|---|
| Localización:           | Cañar/La Troncal/Pancho Negro/Entrada a La Colonia 10 de agosto   |
| Antecedentes:           | A causa de las lluvias se suscitó la creciente del río Ruidoso mismo que ocasionó el colapso del puente (s/n). Vía alterna La Puntilla-Colonia 10 de Agosto |
| Situación actual:       | El evento se encuentra bajo evaluación  |
| Afectaciones:           | -1 Puente destruido   |
| Acciones de respuesta:  | Personal de la Unidad de Gestión de Riesgos La Troncal realizaron inspección en el lugar del evento   |
| Fuentes de información: | UGR La Troncal/ SGE Unidad de Monitoreo Azuay-Cañar   |



*Inundación*

|                         |  |
|-------------------------|--|
| Localización:           | Morona Santiago/Morona/Macas/Puente sobre el río Upano-Puente sobre el río Copueno, vía Macas-Puyo [E45].  |
| Antecedentes:           | Por lluvias suscitadas durante la madrugada del 04/03/2023, se produjo el descenso de lahares y la posterior acumulación en la confluencia del río Volcán y río Upano generando el represamiento del mismo, el cual se liberó de manera natural, sin embargo, durante las horas de la noche se presentó el incremento de caudal que provocó el desbordamiento y la posterior inundación de la variante que se encuentra establecida en el lecho del río. |
| Situación actual:       | Al momento la vía se encuentra parcialmente habilitada al tránsito vehicular y peatonal, la vía alterna es Puyo-Y de Santa Ana-Sevilla Don Bosco-Seipa-Sucua-Macas.  |
| Afectaciones:           | - 240 Metros lineales.   |
| Acciones de respuesta:  | MTOP en coordinación con el Cuerpo de Ingenieros del Ejército, Gobierno Provincial de Morona Santiago y Empresa Privada se mantienen realizando actividades de reconstrucción de la variante sobre el lecho del río Upano, recomiendan conducir con precaución debido a la presencia de maquinaria en el lugar.  |
| Fuentes de información: | SGR-CZ6 Unidad de Monitoreo Morona Santiago/SIS-ECU911-Macas/MTOP/PPNN.  |



*Deslizamiento*

|                         |   |
|-------------------------|---|
| Localización:           | Morona Santiago/Limón Indanza/San Antonio /Puente sobre el río Namangoza.   |
| Antecedentes:           | Producto de las lluvias del 28/02/2023 se produjo un deslizamiento que generó el colapso estructural de un puente colgante tipo peatonal sobre el río Namangoza,                      |
| Situación actual:       | Al momento el paso peatonal se encuentra interrumpido por lo cual no hay paso para las personas pertenecientes a varias comunidades del sector.                                       |
| Afectaciones:           | - 15 metros lineales<br>- 1 Puente destruido  |
| Acciones de respuesta:  | Tenencia Política de la Parroquia Santa Susana de Chiviaza confirmó el evento. SGR coordina con el GAD-Cantonal el levantamiento de información y se mantiene en constante monitoreo. |
| Fuentes de información: | SGR-CZ6 Umeva-Morona Santiago/ Tenencia Política/ UGR-GAD-Cantonal Limón Indanza.   |

**Secretaría de Gestión de Riesgos**

Dirección: CIS ECU 9-1-1, Av. Samborondón, Km 0,5  
 Código postal: 092302 / Samborondón-Ecuador  
 Teléfono: +593-4-259 3500  
 www.gestionderiesgos.gob.ec

**Reporte de monitoreo de amenazas y eventos peligrosos – No 0137**

Fecha y Hora de actualización: viernes, 10 de marzo de 2023 – 09:50:01 / Página 13 de 21



**Deslizamiento**

|                         |   |
|-------------------------|---|
| Localización:           | Azuay/Nabón/Nabón/Rosas, Bellavista, Tamboloma, Chunazana.  |
| Antecedentes:           | El 14/03/2022, se reportó un movimiento en masa provocando la filtración de agua de riego en la planta de Uzhcurrumi. El 23/11/2021 el Secretaría de Gestión de Riesgos declaró la alerta naranja por movimiento en masa de 130,94 hectáreas en el área que comprenden los barrios Rosas, Bellavista, Tamboloma y Rosario de la parroquia Nabón, cantón Nabón, provincia de Azuay.  |
| Situación actual:       | Con fecha 06/03/2023 técnico de la UGR Nabón informa que la segunda etapa de las obras de mitigación iniciaron con la construcción del primero de cinco muros de contención hasta el momento con un avance del 3%, los trabajos ocasionan el cierre temporal de la vía Ramada-Nabón sector trancapata, vía alterna La Ramada-Chunazana-El Salado-Nabón  |
| Afectaciones:           | - 50 metros de vía afectada (vía habilitada, sector El Progreso)<br>- 84 familias afectadas (238 personas afectadas)<br>- 60 familias damnificadas (162 personas damnificadas)<br>- 40 metros de vía afectados (vía Cerrada, sector Trancapata)<br>- 60 metros de vía afectados (vía parcialmente habilitada, sector Quebrada del Canal)<br>- 1 Casa comunal afectada con cuarteaduras<br>- 84 viviendas afectadas (las familias evacuadas se alojan en diferentes alojamientos temporales como arriendos o familias de acogida)<br>- 59 viviendas destruidas.<br>- Terminal terrestre con grietas en oficinas, gradas (cierre de operaciones)<br>- Iglesia demolida por los daños estructurales presentados<br>- Centro de salud con fisuras, en evaluación permanente por parte del MSP |
| Acciones de respuesta:  | El 25/11/2022, UGR Nabón realizó un nuevo levantamiento de información y se mantiene en monitoreo constante.  |
| Fuentes de información: | SGR CZ6 Unidad de Monitoreo Azuay-Cañar/UGR Nabón   |



**Deslizamiento**

|                         |  |
|-------------------------|--|
| Localización:           | Cañar/Cañar/Cañar/Cuchucun-Cruz Loma.  |
| Antecedentes:           | GAD Cantonal de Cañar informó que a partir del 13 de Octubre de 2022 por la época lluviosa y mal manejo del agua de riego se reportó un deslizamiento que afecta viviendas del sector. Con fecha 14 de Febrero del 2023 se activó el COE Cantonal donde la máxima autoridad del cantón solicita la activación de las mesas técnicas y grupos de trabajo para la atención de la emergencia. Intervención del MIDUVI y GAD PROVINCIAL. |
| Situación actual:       | Con fecha 03/03/2023 se reunió el COE Cantonal para realizar un análisis de las acciones que se van a realizar por el evento.  |
| Afectaciones:           | -22 viviendas afectadas<br>-4 viviendas destruidas<br>-6 familias damnificadas<br>-16 personas damnificadas (permanecen en casa de familia acogiente)  |
| Acciones de respuesta:  | UGR mantiene un monitoreo constante del evento y levantamiento de información. SGR realizó inspección técnica para levantamiento de información, Director y Técnico asisten a la reunión del COE.  |
| Fuentes de información: | SGR CZ6 Unidad de Monitoreo Azuay-Cañar/UGR Cañar.   |

**ZONA 7**



**Colapso estructural**

|                         |   |
|-------------------------|---|
| Localización:           | El Oro/Pasaje/Uzhcurrumi/Cune, Vía Pasaje – Uzhcurrumi.   |
| Antecedentes:           | El 08/03/2023 por lluvias, se suscitó el colapso de una alcantarilla y la pérdida de la mesa vial de tercer orden; además se registra la caída de un vehículo hacia la quebrada (NN), su ocupante se encuentra en buen estado de salud. Cabe mencionar que esta vía estaba siendo utilizada como alterna por el cierre de la Vía Cuenca – Girón – Pasaje – Gramalote. |
| Situación actual:       | SGE realizó inspección y conjuntamente con autoridades cantonales y parroquiales presenció reunión convocada por GAD parroquial de Uzhcurrumi, para coordinar acciones de respuesta al evento.  |
| Afectaciones:           | La vía se mantiene cerrada al tránsito vehicular<br>- 10 de vía afectada (Cerrada al tránsito vehicular)<br>- 1 bien privado afectado   |
| Acciones de respuesta:  | SGR realizó inspección técnica en el sitio del evento. MDG, SGR, GAD Cantonal, PPNN, ANT GAD Parroquial de Guanazán, Uzhcurrumi asistieron a reunión para coordinar acciones de respuesta al evento.  |
| Fuentes de información: | SGR CZ7 Unidad de Monitoreo El Oro/GAD Parroquial/Cuerpo de Bomberos de Pasaje.   |



**Colapso estructural**

|                   |   |
|-------------------|---|
| Localización:     | El Oro/Santa Rosa/Santa Rosa, cabecera cantonal/Hospital Santa Teresita   |
| Antecedentes:     | Por lluvias suscitadas en horas de la madrugada del 07/03/2023, se registró un colapso parcial en el cerramiento del Hospital Santa Teresita. |
| Situación actual: | Como medida provisional fue colocada una pared de zinc hasta gestionar los trabajos de remediación definitivos.                               |

**Secretaría de Gestión de Riesgos**

Dirección: CIS ECU 9-1-1, Av. Samborondón, Km 0,5  
 Código postal: 092302 / Samborondón-Ecuador  
 Teléfono: +593-4-259 3500  
 www.gestionderiesgos.gob.ec

**Reporte de monitoreo de amenazas y eventos peligrosos – No 0137**

Fecha y Hora de actualización: viernes, 10 de marzo de 2023 – 09:50:01 / Página 14 de 21

|                         |  |
|-------------------------|--|
| Afectaciones:           | - 1 bien público afectado (Hospital).  |
| Acciones de respuesta:  | SGR mantiene monitoreo constante con UGR de MSP Distrito Santa Rosa, quien realiza seguimiento a las acciones ejecutadas en el sitio.<br>OOPP del GAD Cantonal de Santa Rosa con apoyo de EMAPASR-SR (Empresa Pública de Agua Potable y Alcantarillado) y FFAA realizaron la colocación de una pared de zinc de manera provisional<br>MTT2 Cantonal se encuentra activa para gestionar acciones pertinentes por el evento presente.<br>SGR mantiene monitoreo constante con UGR de MSP Distrito Santa Rosa, quien realiza seguimiento a las acciones ejecutadas en el sitio. |
| Fuentes de información: | SGR CZ7 Unidad de Monitoreo El Oro/UGR de MSP Distrito Santa Rosa.   |



**Socavamiento**

|                         |   |
|-------------------------|---|
| Localización:           | El Oro/Arenillas/Carcabón/Zarumilla.  |
| Antecedentes:           | Por lluvias registradas en la madrugada del 07/03/2023, se registró la crecida del río Zarumilla el cual ocasionó el socavamiento del muro de gavión en el sitio  |
| Situación actual:       | El evento se encuentra bajo evaluación.   |
| Afectaciones:           | - 1 bien público afectado (muro de gavión)  |
| Acciones de respuesta:  | Vocal de la Junta Parroquial de Carcabón confirmó la novedad.<br>Jefatura Política de Arenillas conjuntamente con Teniente Político de Chacras realizaron reconocimiento de afectaciones.<br>SGR coordina con UGR del GAD Cantonal de Arenillas para evaluación y posterior gestionar acciones pertinentes en atención al evento peligroso. |
| Fuentes de información: | SGR CZ7 Unidad de Monitoreo El Oro/MDG.   |



**Colapso estructural**

|                         |  |
|-------------------------|--|
| Localización:           | Loja/Saraguro/Manu/Manú, vía Manú-Udushi.  |
| Antecedentes:           | El 19/02/2023, por lluvias presentadas durante la madrugada, se produjo el colapso del puente en la vía de tercer orden (Vía Manú-Udushi).   |
| Situación actual:       | Técnicos del GAD-P Loja – VIALSUR, realizaron inspección técnica a la vía Manú – Udushi con el objeto de realizar estudios para construcción de vía alterna.<br>La vía de tercer orden se encuentra cerrada.   |
| Afectaciones:           | - 01 puente colapsado. (Río Panasco).<br>- 01 puente afectado. (Quebrada Sigsipamba).  |
| Acciones de respuesta:  | GAD Provincial – VIALSUR, se encuentra realizando los trabajos de construcción de una plataforma metálica ya que una de las pantallas de la alcantarilla de cajón se ha deslizado de su posición y la calzada está en peligro de hundirse, dicha plataforma será colocada en los próximos días en el puente sobre la quebrada Sigsipamba, en la vía Manú – Udushi, con la finalidad de poder trasladar la maquinaria y material para la reconstrucción del puente sobre el río Panasco |
| Fuentes de información: | SGR CZ7 Unidad de Monitoreo Loja-Zamora Chinchipe/Consola de Servicios Municipales.  |



**Inundación**

|                         |   |
|-------------------------|---|
| Localización:           | El Oro/Portovelo/Salati/Sitio Los Amarillos.  |
| Antecedentes:           | Por lluvias registradas en la noche del 18/02/2023, se registró el aumento y desbordamiento del río Pindo, provocando afectación en varias viviendas y el colapso de 6 puentes peatonales, los cuales eran acceso y salida de los habitantes del sector hacia los sitios aledaños.  |
| Situación actual:       | Mediante reporte remitido por MAG, reportan afectaciones causadas por presente evento peligroso en el sitio Los Amarillos.  |
| Afectaciones:           | - 6 puentes destruidos (3 puentes peatonales de hormigón y 3 puentes colgantes de madera)<br>- 11 familias de 26 personas afectadas indirectamente (aisladas).<br>- 3 viviendas afectadas (en sus estructuras).<br>- 3 familias de 5 personas damnificadas (continúan en casa de familia acogiente).<br>- 3 hectáreas de cultivo de limones afectados.<br>- 2 hectáreas de cultivo de limón con pérdida total (destruidos).<br>- 5 productores afectados. |
| Acciones de respuesta:  | SGR mantiene monitoreo con puntos focales, para verificar los avances en los trabajos de remediación en los distintos sitios afectados.   |
| Fuentes de información: | SGR CZ7 Unidad de Monitoreo El Oro/MAG.   |



**Inundación**

|                   |   |
|-------------------|---|
| Localización:     | El Oro/Portovelo/Salati/Varios Sectores (Ambocas, El Chunchi, El Vado Ancho).   |
| Antecedentes:     | El 18/02/2023, por lluvias registradas durante la noche, se registró el desbordamiento de los ríos Ambocas y Granadillo causando afectaciones en puentes, casas y calles de distintos sectores. |
| Situación actual: | Mediante reporte remitido por MAG, reportan afectaciones causadas por presente evento peligroso en el Sitio Chunchi.  |

**Secretaría de Gestión de Riesgos**

Dirección: CIS ECU 9-1-1, Av. Samborondón, Km 0,5  
Código postal: 092302 / Samborondón-Ecuador  
Teléfono: +593-4-259 3500  
www.gestionderiesgos.gob.ec



**Reporte de monitoreo de amenazas y eventos peligrosos – No 0137**

Fecha y Hora de actualización: viernes, 10 de marzo de 2023 – 09:50:01 / Página 15 de 21

|                                |   |
|--------------------------------|---|
| <b>Afectaciones:</b>           | <ul style="list-style-type: none"> <li>- 2 puentes destruidos (1 puente vehicular en el sitio Chunchi y 1 puente peatonal en el sitio Vado Ancho).</li> <li>- 24 familias de 96 personas afectadas indirectamente (13 familias de 52 personas en Chunchi y 11 familias de 44 personas en Vado Ancho).</li> <li>- 2 puentes afectados (Puente vehicular de Ambocas está habilitado y puente de Lourdes habilitado).</li> <li>- 4 viviendas afectadas (por ingreso de agua, lodo y presentan en la parte posterior socavamiento, sector Ambocas).</li> <li>- 4 familias de 17 personas afectadas directamente (3 familias de 14 que fueron evacuadas a refugio temporal retornaron a sus viviendas).</li> <li>- 2 bienes privados destruidos (1 chanchera y 1 moto en Chunchi).</li> <li>- 1 bien público afectado (sistema de captación de agua en el sitio Lourdes).</li> <li>- 7 hectáreas de cultivo de yucas afectadas.</li> <li>- 32 productores afectados (21 productores de los cultivos y 11 propietarios de animales).</li> <li>- 52 animales muertos (12 bovinos, 5 caballos, 5 cerdos, 30 gallinas).</li> </ul> |
| <b>Acciones de respuesta:</b>  | SGR mantiene monitoreo con puntos focales, para verificar los avances en los trabajos de remediación en los distintos sitios afectados.   |
| <b>Fuentes de información:</b> | SGR CZ7 Unidad de Monitoreo El Oro/Uprea El Oro.  |

**Inundación**



|                                |  |
|--------------------------------|--|
| <b>Localización:</b>           | Loja/Chaguarpamba/El Rosario/Trapiche, vía a la costa [E50].   |
| <b>Antecedentes:</b>           | El 18/02/2023, por lluvias presentadas en la tarde, se produjo el desbordamiento del río Pindo provocando la inundación de una vivienda y la afectación a la vía principal.  |
| <b>Situación actual:</b>       | Una vez revisada el Acta de Sesión del COE Cantonal, se descartó la Declaratoria de Emergencia en el cantón y resolvió: ACTIVAR El COE cantonal de Chaguarpamba por época lluviosa con la finalidad de poner en funcionamiento todos los componentes del mismo para dar la atención y respuesta efectiva a la emergencia. 02 familias conformadas por 07 personas se encuentran albergadas por seguridad en las instalaciones de la Escuela Olimpia Mendieta.  |
| <b>Afectaciones:</b>           | <ul style="list-style-type: none"> <li>- 3 familias damnificadas conformadas por 06 personas.</li> <li>- 24 familias afectadas conformadas por 70 personas.</li> <li>- 6 puentes peatonales colapsados (puentes de conexión entre comunidades del sector).</li> <li>- 3 viviendas destruidas.</li> <li>- 24 viviendas afectadas.</li> <li>- 01 puente vehicular afectado (vía de segundo orden).</li> <li>- 20 metros de longitud aproximadamente de vía</li> <li>- 01 bien privado destruido (vehículo arrastrado por la corriente).</li> </ul> |
| <b>Acciones de respuesta:</b>  | El COE Cantonal se encuentra activado<br>Cuerpo de Bomberos de Chaguarpamba realiza labores de limpieza de las viviendas afectadas<br>GAD Chaguarpamba realiza labores de limpieza en los sectores afectados por la inundación.<br>Autoridades y personal técnico de SGR coordinó reunión de mesa intersectorial con las diferentes carteras de estado<br>MTOPI realizó trabajos de limpieza en la vía principal Chaguarpamba – Río Pindo (Vía habilitada)<br>GAD Provincial Loja (VIALSUR) realizó trabajos de limpieza y habilitación vial     |
| <b>Fuentes de información:</b> | SGR CZ7 Unidad de Monitoreo Loja-Zamora Chinchipe/Cuerpo de Bomberos de Chaguarpamba/VIALSUR.  |

**ZONA 9**

**Deslizamiento**



|                                |  |
|--------------------------------|--|
| <b>Localización:</b>           | Pichincha/Quito/Nayón/Vía hacia el Rancho San Francisco.   |
| <b>Antecedentes:</b>           | El 01/03/2023 debido a la inestabilidad del talud se suscitó un deslizamiento en el sitio, este tipo evento es recurrente en el sector, por lo que se solicitó una inspección técnica debido a que en la parte alta del mismo existen viviendas que podrían ser afectadas. |
| <b>Situación actual:</b>       | El día 07/03/2023, GAD Cantonal (EPMAPS y EP EM SEGURIDAD) iniciaron con los trabajos de acceso al río Machángara, que luego permitirá el ingreso de maquinaria al encauzamiento del río y evitar el taponamiento del cauce del río Monjas.                                |
| <b>Afectaciones:</b>           | --   |
| <b>Acciones de respuesta:</b>  | GAD Cantonal EPMAPS y EP EM SEGURIDAD movilizaron maquinaria y realizan trabajos en el cauce del río.  |
| <b>Fuentes de información:</b> | SGR CZ9 Unidad de Monitoreo Pichincha EPMAPS/GAD Cantonal COEM.  |

**Secretaría de Gestión de Riesgos**

Dirección: CIS ECU 9-1-1, Av. Samborondón, Km 0,5  
 Código postal: 092302 / Samborondón-Ecuador  
 Teléfono: +593-4-259 3500  
 www.gestionderiesgos.gob.ec



Reporte de monitoreo de amenazas y eventos peligrosos - No 0137

Fecha y Hora de actualización: viernes, 10 de marzo de 2023 - 09:50:01 / Página 16 de 21

3. Monitoreo de estado de vías afectadas por eventos peligrosos

VÍAS DE PRIMER ORDEN:

08 vías de primer orden cerradas

| No. | Provincia       | Cantón         | Parroquia                          | Sector/Vía   | Evento Peligroso    | Afectación (metros lineales) | Fecha del evento | Vías alternas   |
|-----|-----------------|----------------|------------------------------------|--|---------------------|------------------------------|------------------|---|
| 1   | Morona Santiago | San Juan Bosco | San Juan Bosco                     | Sector Chone, vía San Juan Bosco-Gualaquiza [E45]  | DESLIZAMIENTO       | 70                           | 10/03/2023       | Ninguna   |
|     | Bolívar         | Chillanes      | Chillanes                          | varios sectores: a la altura de San Francisco y más abajo de Achin, vía Chillanes-Bucay [E495] | DESLIZAMIENTO       | --                           | 10/03/2023       | Ninguna   |
| 2   | Bolívar         | Guaranda       | Guanujo                            | Km 18, vía Guanujo-Echeandia [E494]  | DESLIZAMIENTO       | ---                          | 09/03/2023       | Ninguna   |
| 3   | Chimborazo      | Alausí         | Sibambe                            | Pepinales, vía Alausí - Huigra [E-47]  | DESLIZAMIENTO       | ---                          | 09/03/2023       | Ninguna   |
| 4   | Napo            | El Chaco       | Gonzalo Díaz de Pineda             | vía El Salado - San Luis [E45]   | ALUVION             | ---                          | 04/03/2023       | Ninguna   |
| 5   | Napo            | Chaco          | Gonzalo Díaz de Pineda             | Puente sobre el río Marker, vía E45 San Luis -El Reventador                                    | COLAPSO ESTRUCTURAL | --                           | 22/02/2023       | Ninguna   |
| 6   | Azuay           | Pucará         | Pucará                             | Gramalote, km. 112 vía Cuenca-Girón - Pasaje   | INUNDACIÓN          | 50                           | 22/02/2023       | Ninguna   |
| 7   | Manabí          | Manta          | San Lorenzo                        | Ruta del Spondiylus San Lorenzo - Santa Rosa [E15]   | OLEAJE              | 1200                         | 24/01/2023       | Ninguna   |
| 8   | Napo            | El Chaco       | Gonzalo Díaz De Pineda (El Bombón) | San Rafael, Piedra Fina, San Luis, San Carlos, Vía Y de Baeza-Lago Agrio [E45]                 | SOCAVAMIENTO        | 875                          | 02/02/2020       | Lago Agrio - Coca - Y de Narupa - Tena - Ambato - Quito |

35 vías de primer orden parcialmente habilitadas

| No. | Provincia       | Cantón        | Parroquia                                     | Sector/Vía   | Evento Peligroso | Afectación (metros lineales) | Fecha del evento | Vías alternas   |
|-----|-----------------|---------------|---|--|------------------|------------------------------|------------------|---|
| 1   | El Oro          | Arenillas     | Arenillas                                     | Vía Arenillas - Las Lajas [E25]  | DESLIZAMIENTO    | 10                           | 10/03/2023       | Ninguna   |
| 2   | Cañar           | La Troncal    | Manuel J. Calle                               | El Gogo km 50, Vía Cañar-Zhud-Cochancay [E-35]                                 | DESLIZAMIENTO    | 40                           | 09/03/2023       | Ninguna   |
| 3   | Chimborazo      | Chunchi       | Llagos  | Joyagshi, Zhud, Chunchi - Cuenca [E35]   | DESLIZAMIENTO    | --                           | 09/03/2023       | Ninguna   |
| 4   | Los Ríos        | Montalvo      | Montalvo, Cabecera Cantonal                   | Santa Marianita - vía a Balzapamba   | DESLIZAMIENTO    | 45                           | 08/03/2023       | Ninguna   |
| 5   | Chimborazo      | Alausí        | Alausí, Cabecera Cantonal                     | Casual, Vía Guamoto - Alausí - Chunchi [E35]                                   | DESLIZAMIENTO    | --                           | 08/03/2023       | Riobamba - Alausí antigua vía Pueblo Viejo - Chunchi y Riobamba - Colta - Pallatanga - Cumandá - El Triunfo - Zhud. |
| 6   | Bolívar         | San Miguel    | Balsapamba                                    | Varios Sectores, Las Peñas, Santa Marianita, vía San Miguel-Balzapamba [E 491] | DESLIZAMIENTO    | --                           | 08/03/2023       | Ninguna   |
| 7   | Chimborazo      | Chunchi       | Chunchi                                       | Km 569 + 700, vía Chunchi - Alausí [E35]                                       | DESLIZAMIENTO    | ---                          | 08/03/2023       | Ninguna   |
| 8   | Morona Santiago | Limón Indanza | Yunganza                                      | El Rosario, vía Bella Unión-Limón [E45]  | DESLIZAMIENTO    | 30                           | 04/03/2023       | Ninguna   |
| 9   | Morona Santiago | Morona        | Macas, cabecera cantonal y capital provincial | Puente sobre el río Upano-Puente sobre el río Copueno, vía Macas-Puyo [E45]    | Inundación       | 240                          | 04/03/2023       | Ninguna   |

Secretaría de Gestión de Riesgos

Dirección: CIS ECU 9-1-1, Av. Samborondón, Km 0,5  
Código postal: 092302 / Samborondón-Ecuador  
Teléfono: +593-4-259 3500  
www.gestionderiesgos.gob.ec



**Reporte de monitoreo de amenazas y eventos peligrosos - No 0137**

Fecha y Hora de actualización: viernes, 10 de marzo de 2023 - 09:50:01 / Página 17 de 21

| No. | Provincia       | Cantón                | Parroquia                                     | Sector/Vía  | Evento Peligroso    | Afectación (metros lineales) | Fecha del evento | Vías alternas   |
|-----|-----------------|-----------------------|---|---|---------------------|------------------------------|------------------|---|
| 1   | El Oro          | Arenillas             | Arenillas                                     | Vía Arenillas - Las Lajas [E25]   | DESLIZAMIENTO       | 10                           | 10/03/2023       | Ninguna   |
| 2   | Cañar           | La Troncal            | Manuel J. Calle                               | El Gogo km 50, Vía Cañar-Zhud-Cochancay [E-35]                                    | DESLIZAMIENTO       | 40                           | 09/03/2023       | Ninguna   |
| 3   | Chimborazo      | Chunchi               | Llagos  | Joyagshi, Zhud, Chunchi - Cuenca [E35]  | DESLIZAMIENTO       | --                           | 09/03/2023       | Ninguna   |
| 10  | Bolívar         | San Miguel            | San Miguel                                    | El Calzado-Abs.27+800, vía San Miguel-Balsapamba [E 491]                          | DESLIZAMIENTO       | 60                           | 23/02/2023       | Ninguna   |
| 11  | Napo            | Archidona             | Cotundo                                       | Puente en el sector Jondachi, vía Archidona- Y de Narupa [E-45]                   | COLAPSO ESTRUCTURAL | --                           | 14/02/2023       | Ninguna   |
| 12  | Azuay           | Cuenca                | Molleturo                                     | Km 91-96, vía Cuenca-Molleturo-Naranjal [E-582]                                   | DESLIZAMIENTO       | 80                           | 13/02/2023       | Ninguna   |
| 13  | Esmeraldas      | Quinindé              | Viche   | El Achote, vía Esmeraldas -Quinindé [E20]   | SOCAVAMIENTO        | 15                           | 24/01/2023       | Ninguna   |
| 14  | Napo            | Archidona             | Cotundo                                       | km 22 vía Loreto - Coca. [E20-E45A]   | DESLIZAMIENTO       | --                           | 02/11/2022       | Ninguna   |
| 15  | Azuay           | Sevilla de Oro        | Palmas  | Km 61, vía Paute Guarumales Méndez [E-40]   | SOCAVAMIENTO        | 35                           | 30/08/2022       | Ninguna   |
| 16  | Manabí          | Puerto López          | Salango                                       | La Rinconada 5 Cerros, vía Puerto López - Santa Elena [E15].                      | HUNDIMIENTO         | 4                            | 28/08/2022       | Ninguna   |
| 17  | Manabí          | Sucre                 | Leonidas Plaza                                | Km 19, San Agustín-Tosagua [E-383]  | SUBSIDENCIA         | 150                          | 14/08/2022       | Ninguna   |
| 18  | Morona Santiago | Sucúa                 | Asunción                                      | Sector paso Carreño [E45]   | SOCAVAMIENTO        | 5                            | 18/05/2022       | Ninguna   |
| 19  | Azuay           | Pucará                | Pucará  | Km 23-Deuta, Vía Minas-Tablón-Pucará  | HUNDIMIENTO         | 100                          | 09/03/2022       | Ninguna   |
| 20  | Azuay           | Girón                 | Girón   | km 39+500, vía Cuenca-Girón-Pasaje [E-59]   | HUNDIMIENTO         | 80                           | 04/03/2022       | Ninguna   |
| 21  | Pichincha       | Mejía                 | Manuel Cornejo A.                             | km 38 + 600, vía Alóag - Unión del Toachi [E20]                                   | HUNDIMIENTO         | 15                           | 25/02/2022       | Ninguna   |
| 22  | Esmeraldas      | Quinindé              | Rosa zarate                                   | Km 68 Los Vergeles, vía Esmeraldas - Quinindé [E20]                               | HUNDIMIENTO         | 40                           | 08/02/2022       | Ninguna   |
| 23  | Cotopaxi        | Pujilí                | Tingo   | Siete Ríos, El Estado y Macuchi.  | INUNDACIÓN          | 35                           | 30/01/2022       | Ninguna   |
| 24  | Cotopaxi        | Pujilí                | Tingo   | Negrillo Km 100, vía Latacunga - La Maná [E-30]                                   | INUNDACIÓN          | 40                           | 30/01/2022       | Ninguna   |
| 25  | Cotopaxi        | Pujilí                | Pilaló  | Caserío Pilaló, Tinieblas, Km 94, vía Pujilí - La Mana [E30].                     | DESLIZAMIENTO       | 2000                         | 29/01/2022       | Ninguna   |
| 26  | Imbabura        | Ibarra                | Carolina                                      | San Jerónimo; vía Salinas - Lita [E 10]   | DESLIZAMIENTO       | 225                          | 22/12/2021       | 1.- Ruta desde la E10 Gualalpe - San Juan de Lachas (Carchi) - por la E 182 Gualchen - Chical - Maldonado - Tulcan - Ibarra 2.- Para vehículos livianos, E10 desde San Jerónimo - Buenos Aires - Cahuasqui - Tumbabiro. |
| 27  | Cañar           | Cañar                 | Ingapirca                                     | Vía El tambo - Ingapirca - Honorato Vásquez km 8+100, km 15.                      | DESLIZAMIENTO       | 100                          | 24/11/2021       | Ninguna   |
| 28  | Orellana        | Francisco de Orellana | El Dorado                                     | Km 21 y km 28, vía el Coca - Dayuma [E45A]  | HUNDIMIENTO         | 150                          | 19/06/2021       | Ninguna   |
| 29  | Morona Santiago | Morona                | Macas, cabecera cantonal y capital provincial | Vía Macas-Puyo [E45], tramo puente sobre el río Copueno-puente sobre el río Upano | SOCAVAMIENTO        | 180                          | 16/05/2021       | Ninguna   |
| 30  | Esmeraldas      | Esmeraldas            | 5 De Agosto                                   | El Cabezón (desvío Tachina)   | SOCAVAMIENTO        | 150                          | 10/03/2021       | Ninguna   |
| 31  | Morona Santiago | Tiwintza              | Santiago, cabecera cantonal                   | Yapapas, vía Entronque a Santiago de Méndez - Santiago [E40]                      | SOCAVAMIENTO        | 50                           | 21/08/2020       | Ninguna   |
| 32  | Morona Santiago | Morona                | Macas, cabecera cantonal y capital provincial | Puente sobre el río Upano, vía Macas-Puyo-[E45]                                   | SOCAVAMIENTO        | 57                           | 21/06/2020       | Ninguna   |
| 33  | Morona Santiago | Tiwintza              | Santiago, cabecera cantonal                   | Palomino km 68, vía Santiago-San José de Morona [E40]                             | DESLIZAMIENTO       | 70                           | 16/05/2020       | Ninguna   |

**Secretaría de Gestión de Riesgos**

Dirección: CIS ECU 9-1-1, Av. Samborondón, Km 0,5  
 Código postal: 092302 / Samborondón-Ecuador  
 Teléfono: +593-4-259 3500  
 www.gestionderiesgos.gob.ec



## Reporte de monitoreo de amenazas y eventos peligrosos - No 0137

Fecha y Hora de actualización: viernes, 10 de marzo de 2023 - 09:50:01 / Página 18 de 21

| No. | Provincia       | Cantón     | Parroquia                   | Sector/Vía  | Evento Peligroso    | Afectación (metros lineales) | Fecha del evento | Vías alternas |
|-----|-----------------|------------|-----------------------------|---|---------------------|------------------------------|------------------|---------------|
| 1   | El Oro          | Arenillas  | Arenillas                   | Vía Arenillas - Las Lajas [E25]                                     | DESLIZAMIENTO       | 10                           | 10/03/2023       | Ninguna       |
| 2   | Cañar           | La Troncal | Manuel J. Calle             | El Gogo km 50, Vía Cañar-Zhud-Cochancay [E-35]                      | DESLIZAMIENTO       | 40                           | 09/03/2023       | Ninguna       |
| 3   | Chimborazo      | Chunchi    | Llagos                      | Joyagshi, Zhud, Chunchi - Cuenca [E35]                              | DESLIZAMIENTO       | --                           | 09/03/2023       | Ninguna       |
| 34  | Morona Santiago | Tiwintza   | Santiago, cabecera cantonal | Km 75, Yapapas, vía Entronque a Santiago de Méndez - Santiago [E40] | DESLIZAMIENTO       | 70                           | 16/05/2020       | Ninguna       |
| 35  | Morona Santiago | Tiwintza   | San José de Morona          | Shaime, vía Santiago-San José de Morona [E40]                       | COLAPSO ESTRUCTURAL | 170                          | 13/05/2020       | Ninguna       |

### VÍAS DE SEGUNDO ORDEN

#### 12 vías de segundo orden cerradas

| No. | Provincia | Cantón                | Parroquia                    | Sector/Vía   | Evento Peligroso    | Afectación (metros lineales) | Fecha del evento | Vías alternas                             |
|-----|-----------|-----------------------|------------------------------|--|---------------------|------------------------------|------------------|---|
| 1   | Loja      | Sozoranga             | Sozoranga                    | Nueva Fátima, vía Sozoranga - Nueva Fátima.              | DESLIZAMIENTO       | 50                           | 09/03/2023       | Ninguna                                   |
| 2   | El Oro    | Santa Rosa            | Victoria                     | Km 18, vía Buenavista - San Juan de Cerro Azul [E-585]   | ALUVION             | 150                          | 08/03/2023       | Ninguna                                   |
| 3   | Guayas    | Guayaquil             | Morro                        | Recinto San Juan   | INUNDACIÓN          | --                           | 09/03/2023       | Ninguna                                   |
| 4   | Guayas    | Guayaquil             | Juan Gómez Rendón (Progreso) | San Lorenzo EL Mate - Finca San Jorge                    | INUNDACIÓN          | --                           | 09/03/2023       | Ninguna                                   |
| 5   | Loja      | Catamayo              | Zambi                        | Varios Sectores (Chorrera y Peña Azul), vía a Portovelo. | DESLIZAMIENTO       | --                           | 08/03/2023       | Ninguna                                   |
| 6   | Manabí    | Chone                 | Santa Rita                   | El Pueblito vía a la Tablada de Sánchez                  | DESLIZAMIENTO       | --                           | 07/03/2023       | Ninguna                                   |
| 7   | El Oro    | Atahualpa             | Paccha                       | KM47, vía Paccha - Pasaje [E-585]                        | DESLIZAMIENTO       | 25                           | 06/03/2023       | Ninguna                                   |
| 8   | Imbabura  | San Miguel de Urcuqui | San Blas                     | Santa Cecilia  | SOCAVAMIENTO        | 20                           | 26/10/2022       | Vía antigua de Santa Cecilia - Timbuyacu. |
| 9   | Pichincha | Mejía                 | Tambillo                     | Barrio la Joya   | COLAPSO ESTRUCTURAL | 30                           | 17/04/2022       | Ninguna                                   |
| 10  | Pichincha | Quito                 | Conocoto                     | Calles Hermano Miguel y Panzaleo, cruce de vías.         | SOCAVAMIENTO        | 30                           | 28/02/2022       | Ninguna                                   |
| 11  | Imbabura  | Pimampiro             | Pimampiro, Cabecera Cantonal | San José de Aloburo                                      | DESLIZAMIENTO       | 500                          | 09/11/2021       | Vía Mariano Acosta                        |
| 12  | Guayas    | Colimes               | Colimes, Cabecera Cantonal   | Av. Principal entrada de Colimes                         | COLAPSO ESTRUCTURAL | 130,5                        | 23/04/2020       | Palestina - San Jacinto - Colimes         |

#### 09 vías de segundo orden parcialmente habilitadas

| No. | Provincia  | Cantón                | Parroquia           | Sector/Vía  | Evento Peligroso    | Afectación (metros lineales) | Fecha del evento | Vías alternas                              |
|-----|------------|-----------------------|---------------------|---|---------------------|------------------------------|------------------|--|
| 1   | Chimborazo | Cumandá               | Cumandá             | La Soberana, vía Pallatanga - Cumandá [E-487].      | SOCAVAMIENTO        | --                           | 09/03/2023       | Ninguna                                    |
| 2   | El Oro     | Pasaje                | Uzhcurrumi          | Sitio La Alcantarilla, vía Guanazan - Uzhcurrumi    | DESLIZAMIENTO       | --                           | 09/03/2023       | Ninguna                                    |
| 3   | Chimborazo | Pallatanga            | Pallatanga          | Caserío Guapo, vía Colta -Pallatanga [E-487]        | ALUVIÓN             | 40                           | 21/02/2023       | Riobamba - Guaranda - Babahoyo - Guayaquil |
| 4   | Pichincha  | Quito                 | San Antonio         | Monjas y Chaguar                                    | COLAPSO ESTRUCTURAL | 15                           | 7/05/2022        | Ninguna                                    |
| 5   | Pichincha  | Mejía                 | Tambillo            | El Murco - Pasando la escuela Carlos Freire Larrea. | INUNDACIÓN          | --                           | 11/04/2022       | Ninguna                                    |
| 6   | Azuay      | Pucara                | Pucara              | km 23-Deuta, Vía Minas-Tablón-Pucará                | HUNDIMIENTO         | 100                          | 09/03/2022       | Ninguna                                    |
| 7   | Azuay      | Girón                 | Girón               | Bellavista, vía Girón Santa Teresita                | COLAPSO ESTRUCTURAL | 20                           | 06/03/2022       | Ninguna                                    |
| 8   | El Oro     | Zaruma                | Malvas              | Km 75, vía malvas - Zaruma [E-585]                  | DESLIZAMIENTO       | 20                           | 03/03/2022       | Ninguna                                    |
| 9   | Orellana   | Francisco de Orellana | San José de Guayusa | 15 km, vía a la Comunidad Sardinas.                 | SOCAVAMIENTO        | 80                           | 20/07/2021       | Ninguna                                    |

### Secretaría de Gestión de Riesgos

Dirección: CIS ECU 9-1-1, Av. Samborondón, Km 0,5  
Código postal: 092302 / Samborondón-Ecuador  
Teléfono: +593-4-259 3500  
www.gestionderiesgos.gob.ec

**Reporte de monitoreo de amenazas y eventos peligrosos - No 0137**

Fecha y Hora de actualización: viernes, 10 de marzo de 2023 - 09:50:01 / Página 19 de 21

VÍAS DE TERCER ORDEN:



**14 vías de tercer orden cerradas**

| No. | Provincia       | Cantón    | Parroquia                        | Sector/Vía  | Evento Peligroso    | Afectación (metros lineales) | Fecha del evento | Vías alternas  |
|-----|-----------------|-----------|----------------------------------|---|---------------------|------------------------------|------------------|--|
| 1   | Bolívar         | Las Naves | Cabecera Cantonal                | Recinto La Unión - vía Voluntad de Dios.  | DESLIZAMIENTO       | 100                          | 09/03/2023       | Ninguna  |
| 2   | Los Ríos        | Babahoyo  | La Unión                         | La Valdivia - río Clementina  | INUNDACIÓN          | 30                           | 08/03/2023       | Ninguna  |
| 3   | Los Ríos        | Montalvo  | Montalvo                         | La Estrella - Cda. Felipe Abud - río Cristal  | SOCAVAMIENTO        | 60                           | 08/03/2023       | Ninguna  |
| 4   | Cañar           | Biblián   | Nazón                            | Capulisloma   | SOCAVAMIENTO        | 30                           | 08/03/2023       | La Hacienda.   |
| 5   | Cotopaxi        | La Maná   | El Triunfo                       | Estero Hondo, vía La Maná - Pangua  | SOCAVAMIENTO        | --                           | 08/03/2023       | Ninguna  |
| 6   | El Oro          | Pasaje    | Uzhcurrumi                       | Cune, Vía Pasaje - Uzhcurrumi   | COLAPSO ESTRUCTURAL | 10                           | 08/03/2023       | Ninguna  |
| 7   | Los Ríos        | Valencia  | El Vergel                        | vía Federico Intriago El Vergel   | DESLIZAMIENTO       | 40                           | 08/03/2023       | Buena Fe vía Fumisa hacia camarones y por el río gallinas. |
| 8   | Tungurahua      | Quero     | Quero                            | San Antonio de Hipolongo, vía Quero - San Antonio                                       | SOCAVAMIENTO        | 30                           | 26/06/2022       | Ninguna  |
| 9   | Pichincha       | Quito     | Conocoto                         | Montserrat, calles Juan Bautista Aguirre y Juan Hernando Dávila                         | SOCAVAMIENTO        | --                           | 12/06/2022       | Ninguna  |
| 10  | Pichincha       | Mejía     | Tambillo                         | Ushco, vía Tambillo - Panamericana Sur  | INUNDACIÓN          | 20                           | 10/04/2022       | Ninguna  |
| 11  | Pichincha       | Mejía     | Manuel Cornejo Astorga (Tandapi) | Vía de ingreso a las Comunidades Peñas Blancas, El Paraíso, El Mirador y San Francisco. | DESLIZAMIENTO       | 140                          | 08/02/2022       | Ninguna  |
| 12  | Morona Santiago | Morona    | Sinaí                            | Playas de San Luis, vía Santa María Tunants-Playas de San Luis-Quinta Cooperativa       | INUNDACIÓN          | 3884                         | 02/05/2021       | Ninguna  |
| 13  | Azuay           | Cuenca    | Nulti                            | Pasto Romero, vía al centro Parroquial  | DESLIZAMIENTO       | --                           | 16/04/2021       | Ninguna  |
| 14  | Chimborazo      | Chunchi   | Chunchi, cabecera cantonal       | Armenia   | DESLIZAMIENTO       | 955.9                        | 20/01/2021       | Ninguna  |

**07 vías de tercer orden parcialmente habilitadas.**

| No. | Provincia       | Cantón         | Parroquia                | Sector/Vía                                      | Evento Peligroso | Afectación (metros lineales) | Fecha del evento | Vías alternas |
|-----|-----------------|----------------|--------------------------|---|------------------|------------------------------|------------------|---------------|
| 1   | El Oro          | Chilla         | Chilla Cabecera cantonal | Pacayunga, vía Porotillo - Chilla               | DESLIZAMIENTO    | 15                           | 09/03/2023       | Ninguna       |
|     | Cañar           | Biblián        | Nazón                    | Ayapamba  | DESLIZAMIENTO    | 50                           | 08/03/2023       | Ninguna       |
| 2   | El Oro          | Chilla         | Chilla                   | Playas de Daucay, Vía Playas de Daucay - Chilla | DESLIZAMIENTO    | 6                            | 08/03/2023       | Ninguna       |
| 3   | El Oro          | Marcabellí     | El Ingenio               | La Palmerita, Vía La Palmerita - El Ingenio     | SOCAVAMIENTO     | 8                            | 08/03/2023       | Ninguna       |
| 4   | El Oro          | Portovelo      | Morales                  | Vía Morales - La Chorrera                       | DESLIZAMIENTO    | 20                           | 27/02/2023       | Ninguna       |
| 5   | Azuay           | Pucará         | Pucará                   | km 16+500, Vía Minas-Tablón-Pucará              | DESLIZAMIENTO    | 50                           | 19/04/2022       | Ninguna       |
| 6   | Morona Santiago | Morona         | Sevilla Don Bosco        | Santa Rosa                                      | INUNDACIÓN       | 30                           | 21/06/2020       | Ninguna       |
| 7   | Morona Santiago | San Juan Bosco | Santiago de Pananza      | Varios Sectores                                 | DESLIZAMIENTO    | 860                          | 02/04/2020       | Ninguna       |

**4. Declaratorias emitidas por el SGR (vigentes en orden cronológico)**





| Evento peligroso   | Nivel de alerta | Fecha de vigencia | Documento                                    |
|--|-----------------|-------------------|--|
|  Declaratoria del estado de ALERTA AMARILLA por incremento de amenaza de movimientos en masa al polígono identificado como susceptible a movimientos en masa en las comunidades Aypug, Casual y los barrios: La Esperanza, Control Norte, Nueva Alausí, Pircapamba y Bua. | Amarilla        | 17/02/2023        | <a href="#">Resolución No. SGR-039-2023</a>  |
|  Incremento Actividad Volcánica Cotopaxi  | Amarilla        | 22/10/2022        | <a href="#">Resolución No. SGR-0311-2022</a> |

**Secretaría de Gestión de Riesgos**

Dirección: CIS ECU 9-1-1, Av. Samborondón, Km 0,5  
 Código postal: 092302 / Samborondón-Ecuador  
 Teléfono: +593-4-259 3500  
 www.gestionderiesgos.gob.ec

**Reporte de monitoreo de amenazas y eventos peligrosos – No 0137**

Fecha y Hora de actualización: viernes, 10 de marzo de 2023 – 09:50:01 / Página 20 de 21

| Evento peligroso  | Nivel de alerta | Fecha de vigencia | Documento                                   |
|---|-----------------|-------------------|---|
|  Declaratoria del estado de ALERTA AMARILLA por deslizamiento en La Armenia, Chunchi, provincia de Chimborazo.   | Amarilla        | 15/07/2022        | <a href="#">Resolución No. SGR-182-2022</a> |
|  Declaratoria del estado de ALERTA AMARILLA por incremento de amenaza de movimientos en masa en los sectores: Pasán y Namza Chico, de la parroquia Huigra, cantón Alausí, provincia de Chimborazo. | Amarilla        | 20/05/2022        | <a href="#">Resolución No. SGR-118-2022</a> |
|  Movimiento en masa barrios Rosas, Bellavista, Tamboloma y Rosario de la parroquia Nabón, cantón Nabón, provincia de Azuay   | Naranja         | 23/11/2021        | <a href="#">Resolución No. SGR-171-2021</a> |
|  Socavamiento por la erosión del río Coca y sus afluentes – El Chaco.  | Roja            | 21/05/2021        | <a href="#">Resolución No. SGR-058-2021</a> |
|  Actividad Volcánica Sangay: Caída de ceniza Provincia de Chimborazo   | Amarilla        | 16/06/2020        | <a href="#">Resolución No. SGR-045-2020</a> |
|  Aumento de sedimentos volcánicos Río Upano- Parroquias Sinaí y Sevilla de Don Bosco, cantón Morona, Morona Santiago   | Amarilla        | 05/12/2019        | <a href="#">Resolución No. SGR-140-2019</a> |
|  Incendios Forestales Imbabura, Carchi, Pichincha, Chimborazo, Guayas, El Oro y Loja   | Amarilla        | 19/09/2019        | <a href="#">Resolución No. SGR-111-2019</a> |
|  Incremento de lluvias e inundaciones Guayas, El Oro, Sto. Domingo, Esmeraldas, Manabí y Los Ríos y Bolívar, cantón Chillanes, San José del Tambo.   | Amarilla        | 16/07/2019        | <a href="#">Resolución No. SGR-066-2019</a> |
|  Fenómeno El Niño (ENOS) Provincias del Litoral e Insular  | Amarilla        | 10/01/2019        | <a href="#">Resolución No. SGR-005-2019</a> |
|  Deslizamiento San José de Alluriquín, Santo Domingo de Los Tsáchilas  | Amarilla        | 17/10/2018        | <a href="#">Resolución No. SGR-006-2018</a> |
|  Incremento Actividad Volcánica del Sierra Negra, Galápagos  | Amarilla        | 16/01/2018        | <a href="#">Resolución No. SGR-009-2018</a> |
|  Deslizamiento Sector las Juanitas, Quinindé, Esmeraldas   | Naranja         | 12/05/2016        | <a href="#">Resolución No. SGR-060-2016</a> |
|  Sismo 7.8 Pedernales, Manabí  | Roja            | 17/Abril/2016     | <a href="#">Resolución No. SGR-048-2016</a> |
|  Incremento Actividad Volcánica del Chiles – Cerro Negro, Carchi   | Amarilla        | 01/10/2014        | <a href="#">Resolución No. SGR-049-2014</a> |
|  Deslizamiento San José de Atahualpa, El Oro   | Naranja         | 08/05/2014        | <a href="#">Resolución No. SGR-012-2014</a> |
|  Incremento Actividad Volcánica del Reventador, Napo   | Naranja         | 27/03/2014        | <a href="#">Resolución No. SGR-008-2014</a> |

Declaratorias de Zonas de Riesgos

Fecha de vigencia



Documento

**Secretaría de Gestión de Riesgos**

Dirección: CIS ECU 9-1-1, Av. Samborondón, Km 0,5  
 Código postal: 092302 / Samborondón-Ecuador  
 Teléfono: +593-4-259 3500  
 www.gestionderiesgos.gob.ec

## Reporte de monitoreo de amenazas y eventos peligrosos – No 0137

Fecha y Hora de actualización: viernes, 10 de marzo de 2023 – 09:50:01 / Página 21 de 21

| Evento peligroso   | Nivel de alerta | Fecha de vigencia | Documento                                   |
|--|-----------------|-------------------|---|
|  Inundaciones<br>Babahoyo, Los Ríos |                 | 11/12/2019        | <a href="#">Resolución No. SGR-149-2019</a> |
|  Hundimiento,<br>Zaruma, El Oro     |                 | 07/03/2017        | <a href="#">Resolución No. SGR-029-2015</a> |

*Elaborado por: Carlos Álvarez/Juan Carlos Bravo, - Operador Nacional de Turno 24/7 - Sala de Situación y Monitoreo Samborondón.  
Revisado por: Ing. Víctor Sánchez - Analista Nacional de Turno 24/7 - Sala de Situación y Monitoreo Samborondón.  
Enviado por: - Operador Nacional de Turno 24/7 - Sala de Situación y Monitoreo Samborondón.*

### **Secretaría de Gestión de Riesgos**

Dirección: CIS ECU 9-1-1, Av. Samborondón, Km 0,5  
Código postal: 092302 / Samborondón-Ecuador  
Teléfono: +593-4-259 3500  
[www.gestionderiesgos.gob.ec](http://www.gestionderiesgos.gob.ec)