

**SitRep No. 01 – Sismo Balao, Guayas**

**INFORME DE SITUACIÓN NACIONAL**

Este Informe cubre el período de 18/03/2023.

El próximo SITREP será emitido alrededor de las próximas  1  hora.

**1. Puntos importantes/prioridades de la emergencia.**



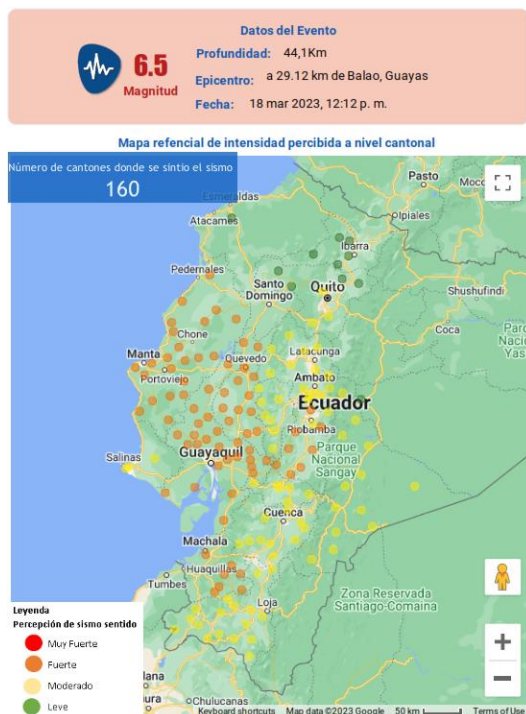
- El día de hoy 18/03/2023 a las 12:12 se registró un sismo de Magnitud: 6,5, con profundidad: 44 km, a 29.12 km de Balao, Guayas,
- Inocar informó que: Basado en los datos disponibles por el Centro de Monitoreo Oceánico, las características del sismo, NO REÚNE las condiciones necesarias para generar un tsunami en la Costa continental e insular de nuestro país.

**2. Mapa situacional de la emergencia.**

En la figura 1 se identifica el epicentro. Hasta el momento se registra dos réplicas una a las 12:22 de magnitud 4.8, profundidad 24 km y otra de magnitud: 3.7 Profundidad: 23 km, a 22.87 km de Balao, Guayas



De acuerdo con información recibida por parte del SNDGRE, se sintió en los siguientes provincias y cantones:



**Número de cantones clasificado por provincia de acuerdo a la percepción del sismo**

Provincia	Intensidad / Num. cantones donde se sintió el sismo			
	Leve	Moderado	Fuerte	Gra...
Tungurahua	-	8	-	8
Santa Elena	-	3	-	3
Pichincha	4	3	-	7
Pastaza	1	-	-	1
Morona Santiago	-	12	-	12
Manabí	-	-	22	22
Los Ríos	-	-	13	13
Loja	-	16	-	16
Imbabura	5	-	-	5
Guayas	-	-	25	25
Esmeraldas	1	-	-	1
El Oro	-	-	7	7
Cotopaxi	-	7	-	7
Chimborazo	-	2	8	10
Cañar	-	7	-	7
Bolívar	-	7	-	7
Azuay	-	10	-	10





**Secretaría de Gestión de Riesgos**




Dirección: CIS ECU 9-1-1, Av. Samborondón, Km 0,5  
 Código postal: 092302 / Samborondón-Ecuador  
 Teléfono: +593-4-259 3500  
 www.gestionderiesgos.gob.ec



## 2. Afectaciones.

Afectación a Personas:					
	*Fallecidos:	4		Heridos:	1
	Personas afectadas:	0		Personas damnificadas:	0
Afectación a Viviendas:					
	Viviendas afectadas:	2		Viviendas destruidas:	2
Afectación a servicios básicos esenciales e infraestructura:					

Infraestructura educativa		Infraestructura de salud			
	Unidades Educativas afectadas:	3		Centros de Salud afectados:	3
	Unidades Educativas destruidas:	0		Centros de Salud destruidos:	0
	Total de unidades impactadas:	3		Total de centros de salud impactados:	3

Bienes Públicos					
	**Bienes públicos afectados:	5		Puentes afectados:	0
	Bienes públicos destruidos:	1		Puentes destruidos:	0

Bienes Privados		
	***Bienes privados afectados:	10

\*Fallecidos: 3 El Oro, 1 Azuay

\*\*Bienes públicos afectados: 2 El Oro, 3 Guayas

\*\*Bienes privados afectados: 10 Guayas (Guayaquil)

## 3. Detalle de eventos.

### Azuay

- Se reportan afectaciones en el centro cantonal de la ciudad de Cuenca, fachada de una vivienda colapsada sobre un vehículo Vitara Sz del cual se reporta una persona fallecida

### Guayas

Ecu reporta sobre posibles colapsos en Guayaquil:

- Esmeraldas y Huancavilca: Colapso de vivienda esquinera, solo daños materiales.
- 42 Av y Camilo Destruge: Policía Nacional reporta negativo la novedad.

- Junín y Pedro Carbo: Antena de la Iglesia Caida, no presenta riesgo.
- Chile y Capitán Nájera, por confirmar.
- Colon y Malecón, por confirmar.
- 42 Av y la CH, por confirmar.
- Guerrero Valenzuela entre Ayacucho y Huancavilca, colapso de estructura.
- Luis Urdaneta 419 y García Moreno.- Colapso de estructura, solo daños materiales.
- Tenguel, Calle Víctor Hugo Flores: Colapso de estructura.
- Isla Puna Barrio Lindo: 10 viviendas colapsadas, varios heridos.
- Chile y Letamendi: vidrios rotos, no hay heridos.

#### El Oro

- Colapso de una vivienda en las calles Boyaca y Paez dejando como resultado 3 personas fallecidas, además se registra el colapso de la torre de la cámara del SIS ECU 911 en Jambeli, y paredes cuarteadas del edificio

#### Bolivar

- Afectación a la iglesia matriz con fisuras en la paredes y caída del pasamano de la parte superior. Adicional afectó una vivienda de dos plantas de construcción de cemento con agrietamientos en las columnas y paredes en la planta baja.

#### Chimborazo

- A causa del sismo se produjo un deslizamiento que afecta parcialmente la vía de primer orden (Curva de Lican, vía Riobamba - Colta [E35].)

#### Sector Salud

Dirección de Gestión de Riesgos realizaron una evaluación preliminar de afectaciones donde se reporta:

##### Zona 6:

- Centro de salud Mariano Estrella, Nabón, Molleturo, Paute todas con afectaciones

##### Zona 8:

- Centro de Salud Cisne; levantamiento de piso en área de obstetricia
- CS Sauces III sin energía eléctrica y mampostería
- Centros

#### Sector Educación

Dirección de Gestión de Riesgos, direcciones distritales, analistas de Administración Escolar; realizaron un barrido de afectaciones y levantamiento inicial de daños y necesidades en todas las provincias reportando al momento afectaciones:

##### Zona 6

- Fisuras y desprendimiento de mampostería del Distrito 03D01- Azogu

##### Zona 8

- Fisuras en las paredes del área administrativa de la Unidad Educativa Juan Montalvo y ausencia del servicio eléctrico.

### Secretaría de Gestión de Riesgos

Dirección: CIS ECU 9-1-1, Av. Samborondón, Km 0,5

Código postal: 092302 / Samborondón-Ecuador

Teléfono: +593-4-259 3500

[www.gestionderiesgos.gob.ec](http://www.gestionderiesgos.gob.ec)



- Cuarteamiento de paredes y afectación de columna en la Unida Educativa Técnico Simón Bolívar.

### Sectores estratégicos

- -Aeropuerto de Guayaquil, operativo sin novedad
- resto de Puertos no presentan novedades y están 100% operáticos
- -Aeropuerto de Cuenca no reporta daños al momento está operativo
- -Por el momento sin novedades en el sector hidrocarburos,
- -Centros de distribución sin novedad al momento
- -Existe despacho de combustible a los centros de distribución y de los centros de distribución a la ciudadanía
- -Aeropuerto de Santa Rosa, reporta daños leves, al momento cerrada la terminal pero está operativo.

#### *Sitrep elaborado por:*

Nombre: Alan Mite - Analista de Monitoreo

Correo electrónico: [alan.mite@gestionderiesgos.gob.ec](mailto:alan.mite@gestionderiesgos.gob.ec)

Teléfono: 042593500 ext. 1602

#### *Resumen aprobado por:*

Nombre: Mariana Quispillo - Directora de Monitoreo de Eventos Adversos

Correo electrónico: [director.monitoreo@gestionderiesgos.gob.ec](mailto:director.monitoreo@gestionderiesgos.gob.ec)

Teléfono: 042593500 ext. 1960

Para más información, visite nuestro sitio Web:

<https://www.gestionderiesgos.gob.ec/informes-de-situacion-actual-por-eventos-adversos-ecuador/>

### **Secretaría de Gestión de Riesgos**

Dirección: CIS ECU 9-1-1, Av. Samborondón, Km 0,5

Código postal: 092302 / Samborondón-Ecuador

Teléfono: +593-4-259 3500

[www.gestionderiesgos.gob.ec](http://www.gestionderiesgos.gob.ec)

