

Reporte de monitoreo de amenazas y eventos peligrosos – No 0171

Fecha y Hora de actualización: Lunes, 27 de marzo de 2023 - 10:12:07 / Página 1 de 23

Periodo de Monitoreo:

Desde: 21h00 26/03/2023







Hasta: 09h00 27/03/2023

1. Monitoreo de amenazas naturales y antrópicas

- Amenaza en desarrollo, posible desencadenamiento de eventos peligrosos.
- Amenaza en incremento y probable materialización inminente.
- Amenaza dentro de los parámetros normales.



PELIGRO VOLCÁNICO

Ubicación	Nivel de alerta declarada	Situación actual	Valoración actual
 Volcán Reventador, Napo	NARANJA	06:15 Mediante cámaras se visualiza el volcán nublado, sin novedad.	●
 Volcán Chiles-Cerro Negro, Carchi	AMARILLA	06:26 Mediante cámaras se visualiza el volcán despejado.	●
 Volcán Cotopaxi	AMARILLA	05:52 IGEPN reporta emisión de vapor y gases, con una altura de la nube igual a 700 metros sobre el nivel del cráter con dirección Este.	●
 Volcán Tungurahua	SIN ALERTA	06:24 Mediante cámaras se visualiza el volcán nublado, sin novedad.	●
 Volcán Sierra Negra, Galápagos	AMARILLA	06:00 Sin reporte de actividad superficial.	●
 Volcán Sangay, Morona Santiago	AMARILLA	06:02 Mediante cámaras se visualiza el volcán nublado, sin novedad.	●



PELIGRO POR INCREMENTO DE CAUDALES DE RÍOS

02 Cuerpos de agua desbordados				
Provincia	Cantón	Parroquia	Sector	Nombre del cuerpo de agua
Los Ríos	Baba	Guare	Guayabo	Matecito
	Valencia	Valencia, Cabecera Cantonal	Rcto. San Pedro y la Y	Chila
16 Cuerpos de Agua con tendencia a aumentar de nivel				
Provincia	Cantón	Parroquia	Sector	Nombre del cuerpo de agua
Esmeraldas	Quinindé	Chura (Chancama) (Cab. En El Yerbero)	Salinas	Esmeraldas
Guayas	Daule	Juan Bautista Aguirre (Los Tintos)	Recinto El Porvenir	Los Tintos
		Gral. Vernaza (Dos Esteros)	Recinto Mastrantal	Mastrantal
	Salitre (Urbina Jado)	El Salitre (Las Ramas), Cabecera Cantonal	La Bocana	Vinces
			San Matías	Salitre
			Recinto Rebasco	Rebasco
	Simón Bolívar	Simón Bolívar, Cabecera Cantonal	Varios Sectores	Los Amarillos
San Jacinto De Yaguachi	Gral. Pedro J. Montero (Boliche)	Cabecera parroquial	Bulubulu	
Guayaquil	Ximena	Varios sectores	Guayas	
Los Ríos	Babahoyo	Babahoyo, Cabecera Cantonal Y Capital Provincial	Camilo Ponce	Babahoyo
	Ventanas	Zapotal	Zapotal	El Lechugal
	Quevedo	San Camilo	San Camilo	Quevedo
	Buena Fé	San Jacinto de Buena Fé, Cabecera Cantonal	Pto. Bajaña	Pto. Bajaña
Valencia	La Unión	Las Burbujas	San Pablo	

Secretaría de Gestión de Riesgos

Dirección: CIS ECU 9-1-1, Av. Samborondón, Km 0,5
 Código postal: 092302 / Samborondón-Ecuador
 Teléfono: +593-4-259 3500
 www.gestionderiesgos.gob.ec



Reporte de monitoreo de amenazas y eventos peligrosos – No 0171

Fecha y Hora de actualización: Lunes, 27 de marzo de 2023 - 10:12:07 / Página 2 de 23



PELIGRO POR INCREMENTO DE CAUDALES DE RÍOS

	Palenque	Palenque, Cabecera Cantonal	Palenque	La Revesa
	Urdaneta	Catarama, Cabecera Cantonal	Catarama	Catarama



PELIGRO POR PRESENCIA DE INCENDIOS FORESTALES

00 incendios activos				
Provincia	Cantón	Parroquia	Sector	Afectación (Ha)
--	--	--	--	--
00 incendio controlado				
Provincia	Cantón	Parroquia	Sector	Afectación (Ha)
--	--	--	--	--



PELIGRO POR APERTURA Y/O COLAPSO DE PRESAS Y REPRESAS

Recurso	Cota mínima	Cota Actual	Cota máxima	Hora de corte	Valoración
Molino, Azuay	1970.00	---	1990.50	---	---
Mazar, Azuay	2138.05	---	2153.45	---	---
Daule Peripa, Guayas	70.00	80.29	85.00	06:26	●
Central Baba, Los Ríos	114.00	116.55	117.00	06:26	●
La Esperanza, Manabí	53.40	62.32	66.00	09:45	●
Poza Honda, Manabí	91.50	102.95	106.50	09:45	●
Multipropósito Chone, Manabí	48.00	62.44	68.50	09:45	●
Agoyán, Tungurahua	1645.00	---	1651.00	---	---
Pucará-Pisayambo, Tungurahua	3541.00	---	3565.00	---	---

Secretaría de Gestión de Riesgos

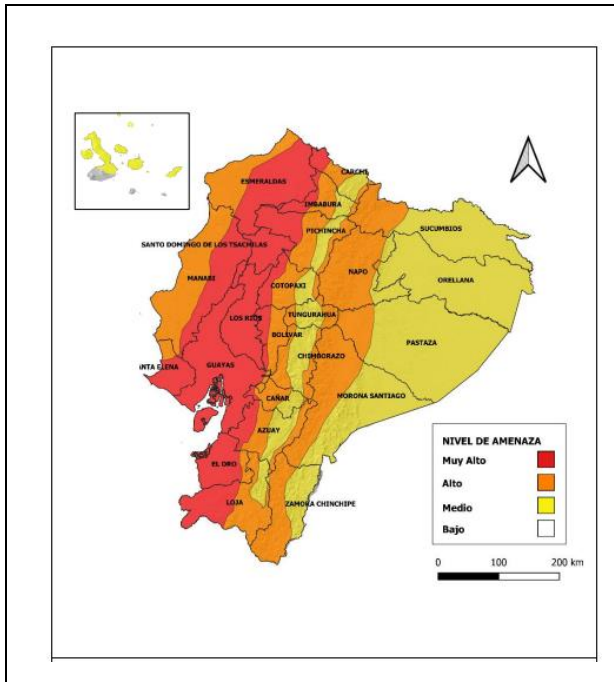
Dirección: CIS ECU 9-1-1, Av. Samborondón, Km 0,5
 Código postal: 092302 / Samborondón-Ecuador
 Teléfono: +593-4-259 3500
 www.gestionderiesgos.gob.ec

Reporte de monitoreo de amenazas y eventos peligrosos – No 0171

Fecha y Hora de actualización: lunes, 27 de marzo de 2023 - 10:12:07 / Página 3 de 23



SITUACIÓN HIDROMETEREOLÓGICA



AMENAZA: LLUVIAS Y TORMENTAS ELÉCTRICAS - Boletín Meteorológico Nro. 15
 Vigencia: desde 19H00 del 24 hasta las 09H00 del 29 de marzo de 2023

SITUACIÓN: Los eventos de lluvias intensas persisten en la región Litoral. En el Callejón Interandino y Amazonía se prevén precipitaciones de variable intensidad.

- **Región Litoral:** Se pronostican lluvias de alta intensidad en gran parte de la región. Los eventos más intensos se enfocarán entre el 27 y 28 de marzo.
- **Región Interandina:** Se prevén lluvias de variable intensidad a lo largo de la región.
- **Región Amazónica:** las mayores intensidades se pueden enfocar en la zona norte y estribaciones de cordillera oriental.
- **Región Insular:** Se pronostican lluvias de ligera y moderada intensidad, en especial al norte de las islas.

Fuente: INAMHI



PELIGRO SÍSMICO

Fecha - Hora Local	Magnitud	Profundidad	Cercano a	Sentido por la población
---	---	---	---	---

2. Monitoreo de eventos peligrosos (emergencias y desastres)



Sismo

Localización:	A 29.12 Km de Balao, Guayas.
Antecedentes:	Se produjo un sismo a las 12:12 del 18/03/2023 de Magnitud 6.5, profundidad 44.1 localizado a 29.12 km de Balao Guayas. De acuerdo al barrido realizado por la SGR el sismo fue sentido a nivel nacional con mayor intensidad en la provincia de El Oro, Guayas, Los Ríos, Manabí, Chimborazo y Azuay.
Situación actual:	Se han activado los COE Provinciales de Guayas, Azuay, Cañar y El Oro, así como los COE Cantonales: El Guabo, Pasaje, Machala, Huaquillas y Santa Rosa en El Oro; Cuenca y Santa Isabel en Azuay. Se encuentran declarados en emergencia los cantones de Pasaje y El Guabo en la provincia de El Oro y Naranjal en la provincia del Guayas. Se encuentran declarados en emergencia los cantones de Pasaje y El Guabo en la provincia de El Oro. Mediante Decreto ejecutivo Nro. 693; se declara estado de excepción por calamidad pública en las provincias de Guayas, El Oro, Pichincha, Loja, Los Ríos, Bolívar, Santa Elena, Esmeraldas, Manabí, Imbabura, Chimborazo, Santo domingo de los Tsáchilas, Napo, Azuay. La declaratoria se fundamenta en las graves afectaciones a la vida y los bienes materiales de los habitantes de estas provincias, por la grave temporada invernal y de movimientos telúricos. Se encuentran activos el Albergue Escuela Jhon F. Kennedy en el cantón Pasaje (60 personas), Refugio temporal Casa Comunal 24 de mayo (14 personas) y el Refugio Temporal en la Casa Comunal Coop. 10 de Agosto en El Guabo (60 personas), donde al momento pernoctan las familias por precaución.

Secretaría de Gestión de Riesgos

Dirección: CIS ECU 9-1-1, Av. Samborondón, Km 0,5
 Código postal: 092302 / Samborondón-Ecuador
 Teléfono: +593-4-259 3500
 www.gestionderiesgos.gob.ec



Reporte de monitoreo de amenazas y eventos peligrosos – No 0171

Fecha y Hora de actualización: lunes, 27 de marzo de 2023 – 10:12:07 / Página 4 de 23

Afectaciones:	<p>El 20 de marzo de 2023 se declaró por 60 días estado de excepción por calamidad pública en las provincias de: Guayas, El Oro, Pichincha, Loja, Los Ríos, Santa Elena, Esmeraldas, Manabí, Imbabura, Chimborazo, Santo Domingo de los Tsáchilas, Napo y Azuay. Esta declaratoria se fundamenta en graves afectaciones a la vida y afectaciones materiales de los habitantes de estas provincias, por la grave temporada invernal y por el sismo del 18 de marzo de 2023</p> <p>Personas fallecidas: 14 personas - 1 El Oro (10 Machala, 1 El Guabo, 1 Pasaje), 2 Azuay (1 Cuenca, 1 Molleturo) - (Ajustes de cifras de acuerdo a COE Provincial de El Oro)</p> <p>Personas heridas: 494</p> <p>Personas afectadas: 2290</p> <p>Personas damnificadas: 300</p> <p>Viviendas afectadas: 464</p> <p>Viviendas destruidas: 115</p> <p>Unidades Educativas afectadas: 331</p> <p>Establecimientos de Salud afectados: 55</p> <p>Bienes públicos afectados: 48</p> <p>Bienes públicos destruidos: 8</p> <p>Bienes privados afectados: 54</p> <p>Bienes privados destruidos: 3</p>
Acciones de respuesta:	<p>La SGR luego del levantamiento en territorio ha enviado el requerimiento de bonos de emergencia para gestión del MIES para 53 familias, 167 personas, realiza entrega de asistencia humanitaria en conjunto con GADS Cantonales de El Guabo, Pasaje, Machala, CZ6 junto al COE Provincial de Azuay y al COE Cantonal de Cuenca, realizan la verificación de las infraestructuras, levantamiento de información para asistencia humanitaria y evaluación inicial de necesidades en las zonas afectadas, junto al GAD Cantonal Guayaquil y Voluntariado de Protección Civil (VPC), realizaron evaluación de necesidades y entregaron asistencia humanitaria en las zonas afectadas de Santa Cruz y Puerto Roma de la Isla Puná.</p> <p>MIDUVI mediante Resolución Nro. MIDUVI-MIDUVI-2023-0003-R declara la emergencia institucional en las provincias de Guayas, El Oro, Pichincha, Loja, Los Ríos, Bolívar, Santa Elena, Esmeraldas, Manabí, Imbabura, Chimborazo, Santo Domingo de los Tsáchilas, Napo y Azuay, que permita al Ministerio de Desarrollo Urbano y Vivienda, como ente rector de hábitat y vivienda, atender a las familias calificadas como beneficiarias.</p>
Fuentes de información:	SGR Unidades de Monitoreo/Cuerpo de Bomberos/MINEDUC/MIDUVI

ZONA 1



Socavamiento

Localización:	Carchi/ San Pedro de Huaca/Huaca/San José, límite con Timburay
Antecedentes:	Debido a las fuertes precipitaciones registradas en la madrugada del 24/03/2023, se registra un deslizamiento de tierra y el desprendimiento de la mesa de la vía de 3er orden, que afecta a la tubería principal de abastecimiento de agua potable de la población.
Situación actual:	El evento se encuentra en evaluación.
Afectaciones:	- 1 bien público afectado (Tubería de agua potable) - 20 metros lineales de la mesa vial.
Acciones de respuesta:	GAD Cantonal UGR se movilizó a verificar el evento peligroso. GAD Cantonal Obras publicas movilizó personal y maquinaria para realizar los trabajos de limpieza y habilitación de la vía.
Fuentes de información:	GAD Cantonal UGR San Pedro de Huaca/ SGR - Unidad de Monitoreo Imbabura – Carchi.



Deslizamiento

Localización:	Imbabura/Pimampiro/Pimampiro/San José de Aloburo.
Antecedentes:	<p>El 26/11/2021, de acuerdo al informe del SGR se indicó que el evento se suscitó en la vertiente heterogénea, donde se desencadenaron movimientos en masa a causa de filtraciones de agua y por la presencia de fuertes lluvias.</p> <p>Mediante resolución administrativa No. GADMSPP-A-2021-077-R, el Sr. Alcalde resuelve declarar la situación de emergencia en el cantón Pimampiro.</p> <p>Se informa que el SGR CZ1, geólogos de la Prefectura, Universidad Central, Universidad Yachay y autoridades locales realizaron recorridos e inspecciones técnicas.</p> <p>El 16/11/2021, SGR-CZ1 entregó asistencia humanitaria. El Informe del MAG indica que la afectación de los cultivos en total es de 12,43 ha de cultivos de la zona. GAD Cantonal de Pimampiro en apoyo del GAD Provincial Imbabura trabajan en la construcción de una vía que servirá como variante para brindar acceso a la población de la comunidad, tendrá la conexión directa de las comunidades de Aloburo, San Juan, entre otras comunidades con su cabecera cantonal.</p>
Situación actual:	Las familias afectadas continúan en los alojamientos temporales y en familias acogientes. Desde enero de 2023 se inició con la instalación de las acometidas de los servicios básicos. El MIDUVI está a la espera de que el GAD termine de hacer las acometidas para

Secretaría de Gestión de Riesgos

Dirección: CIS ECU 9-1-1, Av. Samborondón, Km 0,5
 Código postal: 092302 / Samborondón-Ecuador
 Teléfono: +593-4-259 3500
 www.gestionderiesgos.gob.ec



Reporte de monitoreo de amenazas y eventos peligrosos – No 0171

Fecha y Hora de actualización: lunes, 27 de marzo de 2023 – 10:12:07 / Página 5 de 23

Afectaciones:	<p>iniciar con la construcción de las viviendas; ya que dispone de los recursos económicos para este proyecto.</p> <ul style="list-style-type: none"> - 41 familias afectadas (113 personas), - 12 familias damnificadas (35 personas), - 38 familias evacuadas (116 personas evacuadas: 10 en la escuela del Tejar, 2 en la Unidad Educativa Pimampiro y 26 en familias acogientes), - 12 viviendas destruidas, - 6 viviendas afectadas, - 6 invernaderos destruidos de tomate riñón y pepinillo, - 5 reservorios colapsados, - 50 hectáreas de cultivos de ciclo corto, de aguacates, mandarinas, duraznos y pastizales; (12,43 ha de cultivos destruidos y 37,57 ha de pastos afectadas); - 530 metros de los canales de riego secundarios están colapsados, - 800 metros del tendido de la red eléctrica, 3 postes colapsados y 1 transformador colapsado, - 150 metros destruidos de la red de distribución de agua de consumo humano, - 150 metros de la red de alcantarillado destruidos, - 150 metros de la red de telecomunicaciones colapsado.
Acciones de respuesta:	<p>El GAD Cantonal de Pimampiro determinó un predio para la construcción del Proyecto de Vivienda, y realiza la instalación de servicios básicos.</p> <p>GAD Cantonal y Provincial de Imbabura habilitaron una vía alterna. La comunidad habilitó la vía a Mariano Acosta que pasa por la zona de riesgo de San José de Aloburo inobservando los informes de riesgo remitidos por parte del SGR, exponiéndose a futuros riesgos vinculados a la zona propensa de deslizamiento.</p> <p>Las familias afectadas continúan en los alojamientos temporales y en familias acogientes.</p>
Fuentes de información:	<p>SGR CZ1 Unidad de Monitoreo Imbabura – Carchi / MIES, MIDUVI, GAD C Pimampiro – UGR.</p>

ZONA 2



Socavamiento

Localización:	Napo/El Chaco/Sardinas/varios sectores.
Antecedentes:	El 04/03/2023, debido a las lluvias e incremento del río Sardinas, se registran varias afectaciones
Situación actual:	Al momento la vía alterna provisional vía a Yaucana de acceso a los sectores de San Marcos Alto, San Andrés y Los Ángeles se encuentra habilitada.
Afectaciones:	<ul style="list-style-type: none"> - 1 Puente carrozable destruido (privado acceso a finca del señor Mora) - 1 Puente peatonal destruido (por deterioro) - 36 familias afectadas (aisladas por las vías sin acceso) - 315 metros de vía de tercer orden destruido (San Andrés 185 m, San Marco Alto 60 m, Los Ángeles 70 m.).
Acciones de respuesta:	GAD Municipal El Chaco realizó trabajos en la habilitación de una vía alterna provisional.
Fuentes de información:	SGR CZ2 Unidad de Monitoreo Napo-Orellana/Teniente Político de Sardinas/GAD Municipal El Chaco.



Socavamiento

Localización:	Napo/El Chaco/Gonzalo Díaz De Pineda (El Bombón)/San Rafael, Piedra Fina 2, San Luis, San Carlos, vía Y de Baeza-Lago Agrio [E45].
Antecedentes:	<p>Debido al proceso erosivo desarrollado desde febrero del 2020, el río Quijos (Alto Coca) mantiene en riesgo a varias viviendas y sectores estratégicos, tales como: la Red Estatal Vial [E45], Hidroeléctrica Coca Codo Sinclair, tuberías de SOTE, Poliducto Shushufindi – Quito y OCP.</p> <p>Se mantiene la declaratoria emitida mediante resolución SGR-058-2021 de cambiar el nivel de alerta Naranja a Roja.</p>
Situación actual:	<p>El 22/03/2023, la Comisión Ejecutora del Río Coca, CERC, informó que el frente de erosión se encuentra en la abscisa 7+560 por 9 días. En el campamento la Loma, continúan las actividades de protección de la margen izquierda con escollera, actualmente es seguro y el riesgo bajo. Se mantienen las condiciones de inestabilidad en la zona de Ventana 2 que amenazan los terrenos del antiguo campamento de SINOHYDRO, el sector del poblado de San Luis y las zonas ubicadas en la margen izquierda del cauce. La variante emergente El Chaco - Lago Agrio se encuentra cerrada, vía alterna Baeza-Narupa-Loreto-Coca.</p> <p>San Rafael continúa sin servicio eléctrico debido a la pérdida de la vía en Piedra Fina, que imposibilita colocar los postes para la distribución del servicio.</p>
Afectaciones:	<p>Desde el 2020 a la fecha las afectaciones son las siguientes:</p> <ul style="list-style-type: none"> - Personas Afectadas indirectas: 100 - Personas Damnificadas: 51 - Personas Afectadas: 76 - Personas Evacuadas: 63 - Viviendas destruidas: 2 - Metros de vía afectadas: 1040

Secretaría de Gestión de Riesgos

Dirección: CIS ECU 9-1-1, Av. Samborondón, Km 0,5
 Código postal: 092302 / Samborondón-Ecuador
 Teléfono: +593-4-259 3500
 www.gestionderiesgos.gob.ec



Reporte de monitoreo de amenazas y eventos peligrosos – No 0171

Fecha y Hora de actualización: Lunes, 27 de marzo de 2023 – 10:12:07 / Página 6 de 23

	- Puentes destruidos: 3 (Puente sobre el río Motana, Puente Ventana 2 y Puente Piedra Fina) - Puente afectados: 1 (Puente Piedra Fina) - Bienes Afectados: 4 (tuberías del SOTE, Poliducto Shushufindi- Quito y OCP; Sistema de Agua Potable de San Luis) - Ha de Cultivo perdida: 100.03 - Animales de granja afectados y muertos: 3448
Acciones de respuesta:	MTOP realizó trabajos en la construcción de una vía de servicio de 2.2 km. La CTC Río Coca realizan el monitoreo del proceso erosivo.
Fuentes de información:	SGR CZ2 Umeva Napo-Orellana/CELEC EP/GAD Municipal El Chaco/CB Chaco/MTOP/PPNN Chaco.

ZONA 3



Inundación

Localización:	Cotopaxi / La Maná / Guasaganda / La Playa y El Deseo.
Antecedentes:	El 17/03/2023 por las lluvias se produjo el desbordamiento del río Quindigua provocando inundaciones en viviendas y la afectación del puente en el Deseo.
Situación actual:	MAG realizó el levantamiento de matriz MAAPEA e informe ejecutivo de afectación y acciones de respuesta. Teniente Político informa que una vivienda se encuentra en una especie de isla en el río Quindigua, la familia fue evacuada y se encuentra con familia acogiente. El río al momento se encuentra crecido.
Afectaciones:	- 1 puente afectado. - 1 familia evacuada hacia familia acogiente. - 310 ha de cultivos afectados. - 125 ha de cultivos perdidos. - 250 familias afectadas (1000 personas).
Acciones de respuesta:	SGR coordinó con la UGR inspecciones. MAG realizó el levantamiento de matriz MAAPEA.
Fuentes de información:	MAG / Tenencia política / SGR Unidad de Monitoreo Tungurahua.



Inundación

Localización:	Cotopaxi/Pangua/Moraspungo/Recintos Los Laureles, Palo Blanco, Los Esteros y Nueva Santa Rosa Bajo. La Inmaculada, Agua Santa.
Antecedentes:	El 17/03/2023 por lluvias se produjo el desbordamiento del río Calope provocando inundaciones en viviendas en varios sectores de la parroquia.
Situación actual:	Alcalde del GAD C Pangua expide la resolución de declaratoria de emergencia del cantón Pangua debido a que los eventos naturales superan las capacidades de respuesta local, por lo que, basados en el proteger a las personas, las colectividades y la naturaleza frente a los efectos negativos de los desastres de origen natural.
Afectaciones:	- 245 familias afectadas (980 personas) porque se encuentran aisladas debido al colapso de los puentes. - 5 puentes destruidos (Puente Estero Hondo, Puente La Envidia, Puente El Deseo, Puente los 7 Machos y puente Jalligua Alto) - 1 puente afectado (Puente Estero El Deseo – Cerro alto) - 2 viviendas destruidas - 2 familias damnificadas (1 familia de 2 personas que se encuentra con familiares acogiente, 1 familia de 6 personas que se encuentran en alojamiento temporal en la casa comunal en el Recinto el Limón.) - 4 viviendas afectadas (17 personas) Vías afectadas de tercer orden: Vía La Providencia - Palo Seco, puente colapsado Vía La Envidia - Las Peñas Vía Punta Brava - La Envidia Vía Coop. 2 de noviembre - Palo Blanco Vía Aguas Calientes - Corcobado Vía Piedra de la Cruz - Nueva Santa Rosa Vía La Inmaculada - Piedra de la Cruz Vía Libertadores - Guaparita - Servicio de energía eléctrica restablecido en un 85%, por que se realiza seccionamientos en las horas pico.
Acciones de respuesta:	GADC Pangua declaró en Situación de Emergencia al cantón Pangua. SGR monitorea el evento y realizó la entrega de asistencia humanitaria a la familia damnificada que se encuentra en el alojamiento. ELEPCO S.A. realiza trabajos de restablecimiento del servicio eléctrico SGR monitorea el evento
Fuentes de información:	SGR CZ3 Unidad de Monitoreo Tungurahua/CB ECU

Secretaría de Gestión de Riesgos

Dirección: CIS ECU 9-1-1, Av. Samborondón, Km 0,5
Código postal: 092302 / Samborondón-Ecuador
Teléfono: +593-4-259 3500
www.gestionderiesgos.gob.ec



Reporte de monitoreo de amenazas y eventos peligrosos – No 0171

Fecha y Hora de actualización: Lunes, 27 de marzo de 2023 – 10:12:07 / Página 7 de 23



Aluvión

Localización:	Chimborazo/Pallatanga/Pallatanga/Caserío Guapo, vía Colta -Pallatanga [E-487], Barrios: Jiménez, María de Lourdes, Municipal, Central, El Ingenio, Cornelio Dávalos, Santa Ana Norte, El Progreso, Morera.
Antecedentes:	El 21/02/2023, a causa de las lluvias suscitadas en horas de la madrugada, se suscitó un aluvión.
Situación actual:	SGR realizó Informe de inspección técnica preliminar para el análisis de amenazas a fenómenos de remoción en masa e inundaciones en los sectores: El Guapo, río Huitsitse y Santa Ana del cantón Pallatanga, provincia de Chimborazo.
Afectaciones:	<ul style="list-style-type: none"> - 4 personas fallecidas - 2 personas heridas - 2 personas damnificadas - 2 personas evacuadas - 113 familias afectadas (9 familias por afectaciones a viviendas y 104 familias por afectaciones a cultivos y animales). - 438 personas afectadas (22 personas por afectaciones a viviendas y 416 personas por afectaciones a cultivos y animales). - 700 personas afectadas indirectamente - 40 metros de vía afectada. - 6 bienes privados afectados (bus, camión, local comercial, propiedades) - 1 bien público afectados (poste) - 1 bien público destruido (manguera de conducción de agua) - Los Barrios: Jiménez, María de Lourdes, Municipal, Central y El Ingenio se encuentran sin abastecimiento de agua. - 7 viviendas en riesgo - 2 viviendas afectadas - 1 vivienda destruida. - 214 animales muertos - 13.5 ha de cultivos afectados. - 28 ha de cultivos destruidos. - 120 animales afectados. - 120 animales muertos. - 1 puente afectado. - 10 metros de vía de tercer orden.
Acciones de respuesta:	GAD realizó la reparación de la tubería de agua potable afectada al momento los barrios afectados se encuentra al 100% con el abastecimiento de agua potable. GAD Pallatanga reparó la vía de tercer orden Azafrán – San Rafael donde se produjo un hundimiento, se encuentra completamente habilitada.
Fuentes de información:	SGR CZ3 Unidad de Monitoreo Tungurahua/COE P.



Hundimiento

Localización:	Chimborazo/Alausí/Alausí, Cabecera Cantonal/Casual, vía Guamote – Alausí [E-35].
Antecedentes:	El 09/12/2022, se produjo un hundimiento en la vía de primer orden, que al momento está cerrada. El 17/02/2023 se emitió la resolución Nro. SGR-039-2023 donde se dispuso DECLARAR el estado de ALERTA AMARILLA al polígono identificado como susceptible a movimientos en masa en las comunidades Aypug, Casual y los barrios: La Esperanza, Control Norte, Nueva Alausí, Pircapamba y Bua.
Situación actual:	El día de hoy 26/03/2023 debido al hundimiento se produjo un deslizamiento en la E35 se bajó la montaña afectando completamente la vía de primer orden y viviendas aledañas. GAD Cantonal Alausí activó alojamientos temporales Casa Municipal, Coliseo de Guasuntos, coliseo de Sibambe, al momento se tiene 22 personas evacuadas hacia uno de los 4 alojamientos activados. Para la atención del evento se encuentran activados: <ul style="list-style-type: none"> - COE Provincial de Chimborazo - COE Cantonal de Alaus
Afectaciones:	<ul style="list-style-type: none"> - 150 metros de vía afectada - 32 personas rescatadas. (de las cuales 16 personas fallecidas.) - 163 viviendas afectadas (500 personas.) - 1 bien público afectado (red de alumbrado público) - 16 personas heridas. - 2 familias desaparecidas (7 personas). - 4 familias afectadas (22 personas que fueron evacuadas hacia 1 alojamiento temporal, convento de la iglesia).
Acciones de respuesta:	CB y FFAA continúan realizando la búsqueda y rescate de las personas desaparecidas. SGR monitorea el evento, se encuentra participando en el PMU y realiza el levantando información en territorio. MTOP moviliza personal y maquinaria al sector para realizar trabajos de remoción de escombros. Cruz Roja informa que hay aproximadamente de 60 viviendas con personas atrapadas.

Secretaría de Gestión de Riesgos

Dirección: CIS ECU 9-1-1, Av. Samborondón, Km 0,5
 Código postal: 092302 / Samborondón-Ecuador
 Teléfono: +593-4-259 3500
 www.gestionderiesgos.gob.ec

Reporte de monitoreo de amenazas y eventos peligrosos – No 0171

Fecha y Hora de actualización: lunes, 27 de marzo de 2023 – 10:12:07 / Página 8 de 23

Fuentes de información:	En cuanto a asistencia humanitaria por parte de la Secretaría de Gestión de Riesgos se activa mecanismos de transporte de insumos para apoyo en alojamientos temporales y asistencia humanitaria para las familias afectadas. GR / Cruz Roja / UGR / CB / SGR Unidad de Monitoreo Tungurahua
-------------------------	---

ZONA 4



Colapso estructural

Localización:	Santo Domingo de los Tsáchilas/La Concordia/La Concordia/Sector del Camal.
Antecedentes:	Producto de las lluvias de la madrugada del 18/03/2023, se produjo el aumento del caudal del río Blanco, provocando la ruptura de la tubería principal de la planta de tratamiento de agua potable, afectando la distribución de agua en el Cantón.
Situación actual:	UGR GAD Cantonal La Concordia indicó el colapso parcial afectando, oficinas, bodegas, baños, área operativa, del camal del cantón. Se continúa con el suministro agua a la población con tanqueros.
Afectaciones:	- La afectación de la distribución de agua de la planta es del 100% - 2 bienes Públicos afectados (Planta de Agua Potable y Camal Municipal). - 51 animales de granja fallecidos (cerdos, Reses).
Acciones de respuesta:	Cruz Roja con el equipo técnico del Centro Nacional de Formación de Agua y Saneamiento WASH, realizó análisis de parámetros químicos de agua de pozos Profundos y de la Planta de Agua del cantón La Concordia.
Fuentes de información:	SGR CZ4 Unidad de Monitoreo Santo Domingo/UGR GAD La Concordia.



Inundación

Localización:	Santo Domingo de los Tsáchilas/ Santo Domingo/ Valle Hermoso / Ingreso a la parroquia valle hermoso, orilla de río Blanco
Antecedentes:	A causa de las lluvias registradas durante la madrugada del 18/03/2023, se produjo el aumento del caudal del río Blanco, afectando de manera estructural al puente de uso vehicular y peatonal que da ingreso a la parroquia Valle Hermoso y afectando a varias viviendas del sector con el ingreso de agua.
Situación actual:	Teniente Político confirmó que se ha visualizado el asentamiento del puente sobre el río Blanco, debido al paso de vehículos, la vibración de los trabajos que se realizan en el lugar y demás factores naturales, al momento por seguridad personal de ACM facilita el paso alternado de vehículos, adicional indicó que el caudal del Río es normal. Se realizó la entrega de asistencia humanitaria a las familias afectadas en la parroquia Valle Hermoso.
Afectaciones:	- 1 puente afectado - 1 Centro de salud afectado - 1 UPC Afectado - 2 Instituciones educativas afectadas. - 15 Familias evacuadas (Albergue en “Casa de Retiro” El 19/03/2023. 13 Familias retornaron a sus viviendas “32 personas” y permanecen albergadas en la Casa de Retiro 2 familias damnificadas “8 personas”) - 3 Familias damnificadas (13 personas) - 213 familias afectadas (852 personas) - 1 Vehículo afectado (Camión) - 5 viviendas destruidas (21 personas Damnificadas) - 150 viviendas afectadas
Acciones de respuesta:	Con fecha 19/03/2023. Se activó el COPAE, y en resolución se recomienda la declaratoria de emergencia. AMT GAD Cantonal Santo Domingo, realizan el paso controlado de vehículos sobre el puente. SGR, MIES, ADRA, Cruz Roja, Patronato Municipal, Gobernación realizaron la entrega de asistencia humanitaria a las familias afectadas. Obras Públicas, continua con trabajos de remoción de escombros y trabajos en la para inferior del puente. SGR Monitorea el evento.
Fuentes de información:	SGR CZ4 Unidad de Monitoreo Santo Domingo/ ECU911 Santo Domingo/GAD Cantonal STD/Cuerpo de Bomberos de Santo Domingo.



Inundación

Localización:	Manabí/Sucre/Leónidas Plaza/Acuarela 1 y 2, Los Jardines.
Antecedentes:	El 14/03/2023, por lluvias suscitadas en horas de la madrugada se produjo el desbordamiento de la quebrada El Toro provocando la inundación y colapso de viviendas en el sector.
Situación actual:	SGR CZ4 indica que sumó al alojamiento temporal (FANCA) 3 familias con 15 personas más, procede a cambiar las estadísticas. Siendo las 16h00 se activó el COE Cantonal, mismo que se mantendrá activo por el evento reportado.

Secretaría de Gestión de Riesgos

Dirección: CIS ECU 9-1-1, Av. Samborondón, Km 0,5
Código postal: 092302 / Samborondón-Ecuador
Teléfono: +593-4-259 3500
www.gestionderiesgos.gob.ec



Reporte de monitoreo de amenazas y eventos peligrosos – No 0171

Fecha y Hora de actualización: **lunes, 27 de marzo de 2023 - 10:12:07 / Página 9 de 23**

Afectaciones:	- 12 viviendas afectadas, (4 no habitables). - 12 familias afectadas, (56 personas afectadas). - 4 familias damnificadas, (14 personas damnificadas).
Acciones de respuesta:	Activación de COE Cantonal. SGR CZ4 realizó levantamiento de información con personal de la UGR Cantonal, asimismo el equipamiento del alojamiento temporal.
Fuentes de información:	SGR CZ4 Unidad de Monitoreo Manabi/UGR GAD Sucre/Cuerpo de Bomberos de Sucre.

Inundación



Localización:	Manabi/Chone/Chone/varios sectores.
Antecedentes:	El 07/03/20223 por lluvias suscitadas en horas de la madrugada se produjo el desbordamiento del Río Chone, provocando inundación con afectación en varias viviendas del sector. Se realizó la evacuación de los pacientes del Hospital IESS de Chone a otras casas de salud, adicional encontraron a una persona desaparecida en estado inerte.
Situación actual:	Distrito de Educación realizó el levantamiento de información de las unidades educativas afectadas, al momento solo reportan afectación funcional. A la espera de que Cuerpo de Bomberos termine de realizar actividades pendientes para su colaboración con las Unidades educativas. SGR CZ4 realizó entrega de AH a 154 familias, con apoyo del GAD Cantonal.
Afectaciones:	- 185 viviendas afectadas - 188 familias afectadas (668 personas afectadas) - 1 persona fallecida - 1 bien público afectado. (HOSPITAL IESS CHONE) -18 unidades educativas afectadas.
Acciones de respuesta:	SGR CZ4 realizó entrega de AH a 154 familias, con apoyo del GAD Cantonal. Levantamiento de información por parte del distrito de educación.
Fuentes de información:	SGR CZ4 Unidad de Monitoreo Manabi/UGR GAD Chone/Cuerpo de Bomberos de Chone.

Inundación



Localización:	Manabi/Chone/Santa Rita/varios sectores.
Antecedentes:	El 07/03/20223 por lluvias suscitadas en horas de la madrugada se produjo el desbordamiento del río Mosquito, provocando inundación con afectación en varias viviendas del sector. El COE Cantonal Chone se activó el 07/03/2023 a las 10h00 debido a las emergencias suscitadas por la época lluviosa.
Situación actual:	Distrito de Educación realizó el levantamiento de información de las unidades educativas afectadas, al momento solo reportan afectación funcional. A la espera de que CB termine de realizar actividades pendientes para su colaboración con las Unidades educativas.
Afectaciones:	- 472 viviendas afectadas. - 477 familias afectadas (1774 personas afectadas). - 1878 ha cultivos afectados. - 540 ha cultivos perdidos. - 3065 afectaciones en aves, porcinas y bovinas. - 07 educativas afectadas.
Acciones de respuesta:	Levantamiento de información por parte del distrito de educación.
Fuentes de información:	SGR CZ4 Unidad de Monitoreo Manabi/UGR GAD Chone/Cuerpo de Bomberos de Chone.

Inundación



Localización:	Manabi/Chone/Ricaurte/Varios Sectores (Agua Blanca, Río Plata, Garrapatilla, Garrapata, La Estrella, Ángeles, Tropezón)
Antecedentes:	El 07/03/20223 por lluvias suscitadas en horas de la madrugada se produjo el desbordamiento del río Garrapata, provocando inundación con afectación en varias viviendas del sector. El COE Cantonal Chone se activó el 07/03/2023 a las 10h00 debido a las emergencias suscitadas por la época lluviosa.
Situación actual:	SGR CZ4 indica que una vez realizada la evaluación de nivel de afectación a las familias afectadas, informa que no califican para la entrega de Bono de Emergencia.
Afectaciones:	-142 Familias Afectadas (568 Personas Afectadas) -138 Viviendas Afectadas. - 1879 ha Cultivos Afectados. - 220 ha Cultivos Perdidos. - 7.000 afectaciones en aves y chame. - 18 unidades educativas afectadas.
Acciones de respuesta:	SGR CZ4 realizó evaluación de familias afectadas para la entrega de Bonos de emergencia SGR mantiene monitoreo del evento.

Secretaría de Gestión de Riesgos

Dirección: CIS ECU 9-1-1, Av. Samborondón, Km 0,5
Código postal: 092302 / Samborondón-Ecuador
Teléfono: +593-4-259 3500
www.gestionderiesgos.gob.ec



Reporte de monitoreo de amenazas y eventos peligrosos – No 0171

Fecha y Hora de actualización: lunes, 27 de marzo de 2023 – 10:12:07 / Página 10 de 23

Fuentes de información: SGR CZ4 Unidad de Monitoreo Manabí/UGR GAD Chone/Cuerpo de Bomberos de Chone.

ZONA 5



Inundación

Localización:	Bolívar/San Miguel/Santiago/ Cashca Totoras
Antecedentes:	A causa de las lluvias registradas la tarde del 24/03/2023, se produjo el desbordamiento del río Cañivi, el cual afectó a la captación de agua, pasando el río por encima de los tanques y se prevé en una semana restablecer el líquido vital, ya que también existen deslizamiento en la vía para llegar a las tomas de agua.
Situación actual:	El 26/03/2023 se reunió el COE Cantonal San Miguel y se detalla los siguientes acuerdos: Se declara en emergencia el área urbana del cantón por falta del suministro de agua. Se suspende las clases presenciales a virtuales mientras se restablece el servicio de líquido vital. Se activó MTT - 1 Cantonal y Provincial para coordinar acciones. En coordinación con Cuerpo de Bomberos de San Miguel, Guaranda, Chimbo realizaran abastecimiento de agua en la parroquia urbana del cantón San Miguel.
Afectaciones:	- 1 bien público afectado (captación de agua) - 1.495 familias, 5.981 personas afectadas indirectamente (fuente INEC 2010)
Acciones de respuesta:	Cuerpo de Bomberos de San Miguel realizó abastecimiento de agua en el Hospital de San Miguel y Escuela de Policía. Maquinaria del GAD Cantonal acudirá al punto a realizar trabajos de la limpieza de la vía de tercer orden
Fuentes de información:	GAD San Miguel, C.B, MAATE, SGR Unidad de Monitoreo Bolívar.



Inundación

Localización:	Guayas / Salitre / Salitre, cabecera cantonal/Varios Sectores
Antecedentes:	El 26/03/2023, debido a las lluvias presentadas en la mañana, algunos sectores y calles se encuentran anegadas con acumulación de agua, GAD Cantonal indica que al momento se encuentra 4 bombas de aguas operativas para la evacuación del agua en varios sectores
Situación actual:	Al momento el nivel del río Salitre se encuentra con tendencia aumentar su caudal.
Afectaciones:	--
Acciones de respuesta:	GAD cantonal realizó la activación de bombas de agua para la evacuación de aguas lluvias. SGR realiza el monitoreo de la novedad.
Fuentes de información:	ECU 911 Samborondón / SGR - Unidad de Monitoreo Guayas / GAD Cantonal



Inundación

Localización:	Los Ríos/Baba/Guare/El Guayabo río Matecito.
Antecedentes:	El 19/03/2023 debido a las lluvias suscitadas en el cantón, mediante visita al sitio se reportó desbordamiento del río Matecito, ingresando a viviendas del lugar y afectando la vía de 2do orden que va desde El Guayabo hacia Matecito.
Situación actual:	Personal técnico reportó datos de afectación en el sitio, ratificó el nombre del río desbordado que es Matecito, mismo que actualmente continúa desbordado, la vía permanece cerrada y las familias afectadas se mantienen en sus viviendas.
Afectaciones:	- 80 viviendas afectadas - 80 familias afectadas - 320 personas afectadas - 50 metros lineales afectados.
Acciones de respuesta:	GAD Baba asistió al sitio para inspección técnica y facilitó documento EVIN 21/03/2023
Fuentes de información:	SGR-CZ5 Unidad de Monitoreo Los Ríos/GAD Baba.



Inundación

Localización:	Los Ríos/Quinsaloma/Quinsaloma/Rcto. San Gabriel - Rcto. San Vicente - Rcto. Oro Verde - Río Calope
Antecedentes:	Debido a las fuertes lluvias suscitadas en horas de la madrugada del 18/03/2023, se reportó el desbordamiento del río Calope, con una alcantarilla destruida, afectando la vía de 3er orden que conecta la vía al Rcto. San Gabriel.
Situación actual:	Mediante visita técnica, se reportó que el puente no es perteneciente al cantón Quinsaloma ya que es de Pangua de la Provincia de Cotopaxi, así mismo se verificó afectaciones en 3 recintos, las familias afectadas fueron dotadas de agua, mismas que se mantienen en sus viviendas la vía se mantiene parcialmente habilitada con un puente

Secretaría de Gestión de Riesgos

Dirección: CIS ECU 9-1-1, Av. Samborondón, Km 0,5

Código postal: 092302 / Samborondón-Ecuador

Teléfono: +593-4-259 3500

www.gestionderiesgos.gob.ec



Reporte de monitoreo de amenazas y eventos peligrosos – No 0171

Fecha y Hora de actualización: lunes, 27 de marzo de 2023 – 10:12:07 / Página 11 de 23

Afectaciones:	artesanal creado por la comunidad para el paso peatonal y el río retornó a su caudal normal. - 129 viviendas afectadas. - 129 familias afectadas. - 519 personas afectadas. - 60 metros lineales afectados - 1 bien público destruido (alcantarilla)
Acciones de respuesta:	- SGR en compañía de Alcalde de Quinsaloma realizaron inspección técnica en la zona afectada y se coordinó personal técnico con maquinaria para el 21/03/2023.
Fuentes de información:	SGR CZ5 Unidad de Monitoreo Los Ríos/Cuerpo de Bomberos Quinsaloma.



Inundación

Localización:	Bolívar/Caluma/Caluma/recintos Plomovado y Pasagua
Antecedentes:	UGR del GAD Caluma informa que, a causa de las lluvias registradas en la noche del 12/03/2023 y madrugada del 13/03/2023, se produjo el desbordamiento del río Escaleras afectando a los recintos Plomovado y Pasagua. En todos los sectores se encuentra restablecido el servicio de energía eléctrica. El COE Cantonal de Caluma se activó la tarde del 13/03/2023 para atender los eventos por la época lluviosa
Situación actual:	La SGR y MIES en conjunto con Gobernación, GAD Caluma, Policía Nacional, CTE, Bomberos realizaron la entrega de Asistencia Humanitaria a las familias damnificadas, afectadas, evacuadas por prevención y a las que se encuentran incomunicadas por la pérdida de la plataforma vial; en los sectores de Pasagua, Cumbilli Chico, Choripungo, Santa Ana y San Antonio. UGR de la GAD Caluma indica que en la vía que conduce a Plomovado visualizó más pérdida de plataforma vial. Las familias evacuadas por prevención retornaron a sus viviendas. Mencionar que las 22 familias incomunicadas debido a la destrucción de la plataforma vial, disponen de acceso peatonal. El río se encuentra el caudal bajo.
Afectaciones:	- 5 viviendas afectadas - 5 familias, 14 personas afectadas (de las cuales 3 familias se encuentran en las mismas viviendas y 2 en hogar acogiente en el mismo sector) - 1 vivienda destruida - 1 familia, 7 personas damnificadas (se encuentran en hogar acogiente en el centro del cantón Caluma). - 3 bienes público afectado (2 postes y 1 planta de tratamiento de aguas residuales) - bien privado afectado (centro turístico Manantial) - 2.800 metros lineales de mesa vial destruido - 1 Puente ecológico destruido. - 22 familias aisladas. - 1 dispensario médico del Seguro Social afectado - 1 Unidad Educativa afectada (José H. González) - 12 ha de cultivos afectados (naranja) - 8 ha de cultivos destruidos (naranja) - 70 animales afectados (porcinos) - 120 animales muertos (porcinos)
Acciones de respuesta:	- El 21/03/2023, personal de la SGR, MIES, Gobernación, GAD Caluma, Policía Nacional, CTE y Bomberos realizaron la entrega de asistencia humanitaria en los sectores afectados. - El 21/03/2023, técnico del MIDUVI realizó inspección y evaluación técnica de la infraestructura afectada. - Maquinaria de la Empresa Privada contratada por el alcalde del GAD Caluma continúa realizando trabajos de encauzamiento del río Escaleras y protección de los muros de contención.
Fuentes de información:	SGR CZ5 Unidad de Monitoreo Bolívar/GAD Caluma.



Inundación

Localización:	Guayas/San Jacinto Yaguachi, Durán y El Triunfo/varias parroquias/varios sectores.
Antecedentes:	Por lluvias del 13/07/2023, se produjo el desborde del río Bulubulu, provocando inundación en dos cantones: San Jacinto de Yaguachi en las parroquias Pedro J. Montero (Boliche) y Virgen de Fátima - Varios sectores (Base Taura), Recinto San Mateo El Triunfo -Cabecera Cantonal- Recinto Las Vegas y Payo Durán - Eloy Alfaro - Recinto Las Margarita
Situación actual:	GAD Cantonal San Jacinto de Yaguachi y Durán indican que el río se mantiene con tendencia a aumentar su nivel, mientras que en El Triunfo el río se encuentra con tendencia a disminuir su caudal
Afectaciones:	El Triunfo

Secretaría de Gestión de Riesgos

Dirección: CIS ECU 9-1-1, Av. Samborondón, Km 0,5
Código postal: 092302 / Samborondón-Ecuador
Teléfono: +593-4-259 3500
www.gestionderiesgos.gob.ec



Reporte de monitoreo de amenazas y eventos peligrosos – No 0171

Fecha y Hora de actualización: Lunes, 27 de marzo de 2023 – 10:12:07 / Página 12 de 23

	<ul style="list-style-type: none"> - 22 viviendas afectadas - 22 familias con 72 personas afectadas en sus viviendas Calles y avenidas (inundadas) - 20 Viviendas afectadas (información preliminar) San Jacinto de Yaguachi - Cultivos de banano afectados (bajo evaluación) - 15 viviendas afectadas (información preliminar) - 1 bien público afectado (Recinto militar afectado). Durán - 202 viviendas afectadas - 202 Familias afectadas con un total de 814 personas en sus viviendas* - 1 Bien Público afectado - 2 Centros Educativos afectados - 1 puente afectado
Acciones de respuesta:	<p>GAD Cantonal realiza las inspecciones de los sectores afectados. Umeva Guayas realiza monitoreo del evento. El 11/03/2023, se llevó a cabo la sesión del COE Cantonal San Jacinto de Yaguachi, donde se resolvió: Declarar en emergencia al cantón Mantener activas las mesas técnicas de trabajo de Atención Humanitaria. Acoger los informes presentados por autoridades parroquiales y sus recomendaciones. Solicitar a las instituciones de gobiernos recursos para atender la emergencia y mantener la sesión permanente mientras dure la emergencia.</p>
Fuentes de información:	SGR CZ5 Unidad de Monitoreo Guayas/UGR - GAD Cantonales El Triunfo, Durán y San Jacinto de Yaguachi/Jefes Políticos.



Aluvión

Localización:	Bolívar/San Miguel/San Pablo /Logmapamba, vía San Pablo - Chillanes [E495],
Antecedentes:	<p>A causa de las lluvias registradas en la noche del 10/03/2023, se produjo un deslizamiento de tierra en la vía de primer orden, que obstaculizó totalmente al tránsito vehicular. Director del MTOP indica que en horas de la mañana del 12/03/2023 a unos 3 km del sector reportado inicialmente, se suscitó un nuevo aluvión que obstaculizó totalmente a la vía.</p>
Situación actual:	SGR indica que la vía de primer orden se encuentra habilitada al tránsito vehicular.
Afectaciones:	<ul style="list-style-type: none"> - 1 vivienda destruida - 1 familia, 3 personas damnificadas (se encuentra en hogar acogiente donde un familiar por el mismo sector) - 1 bien privado destruido (molino de granos) - 1 bien privado afectado (molino de granos) - 20 animales de granja muertos (cerdos, gallinas, bovinos) - 130 metros lineales
Acciones de respuesta:	<p>MTOP-Bolívar finalizó trabajos de limpieza de la vía. Propietarios de la vivienda y con apoyo de la maquinaria del GAD Cantonal Guaranda realizan desalojo y limpieza de escombros de la zona afectada.</p>
Fuentes de información:	SGR CZ5 Unidad de Monitoreo Bolívar/GAD San Miguel, MTOP.



Socavamiento

Localización:	Los Ríos/Montalvo/Montalvo/ vía Rcto. La Estrella Rcto. La Vitalia de 1er orden – Pisagua Alto - La Constanca
Antecedentes:	El 11/03/2023 debido a las lluvias suscitadas y al crecimiento del río Cristal, se reportó el socavamiento de 1 Puente en una vía de 1er orden a las orillas del caudal, dejándolo destruido con el paso cerrado
Situación actual:	Personal técnico en el sitio reportó la desconexión de luminarias en el sitio, colocación de cintas para recalcar el cierre del puente y personal de tránsito colaborando con la novedad del evento.
Afectaciones:	<ul style="list-style-type: none"> - 1 bien público destruido (puente) - 2 viviendas destruidas (cemento) - 2 familias damnificadas - 8 personas damnificadas (familia acogiente).
Acciones de respuesta:	<p>SGR y GAD Montalvo realizaron inspección técnica el 21/03/2023 CTE se mantiene en el sitio colaborando con el paso vehicular.</p>
Fuentes de información:	SGR CZ5 Unidad de Monitoreo Los Ríos/CTE/CNEL.

Secretaría de Gestión de Riesgos

Dirección: CIS ECU 9-1-1, Av. Samborondón, Km 0,5
 Código postal: 092302 / Samborondón-Ecuador
 Teléfono: +593-4-259 3500
 www.gestionderiesgos.gob.ec



Reporte de monitoreo de amenazas y eventos peligrosos – No 0171

Fecha y Hora de actualización: lunes, 27 de marzo de 2023 – 10:12:07 / Página 13 de 23



Inundación

Localización:	Guayas/Isidro Ayora/Isidro Ayora, Cabecera Cantonal/varios sectores (San Agustín, San Agustín2, Las Palmas, Campin 1, Campin 2, San Felipe).
Antecedentes:	Por lluvias registradas el día 07/03/2023, se produjo el desbordamiento del río Bachillero, mismo que afecta a varias viviendas y a cultivos de ciclo corto, (maíz, Sandía, Melón, etc.).
Situación actual:	El río Bachillero al momento se encuentra con tendencia a disminuir su nivel y el agua ha drenado de las viviendas, por lo que las familias se mantienen en sus inmuebles. Adicional indicó que aún existen sectores con acumulación de agua, la cual se espera que siga drenando.
Afectaciones:	- 116 Viviendas afectadas - 116 familias, 464 personas afectadas
Acciones de respuesta:	Directora zonal del SGR realizó entrega de asistencia humanitaria a 45 familias que resultaron más afectadas. GAD Cantonal, CB Cantonal realizaron apoyo en la entrega de asistencia humanitaria. MSP acudió con una brigada médica para realizar atención a las familias afectadas GAD Cantonal realizó levantamiento de información en los sectores afectados OOPP Municipal realizó trabajos de limpieza de caminos y riberas del río GAD Provincial realizó inspección
Fuentes de información:	SGR CZ5 Unidad de Monitoreo Guayas/Directora zonal 5 SGR/GAD Cantonal Isidro Ayora.



Inundación

Localización:	Santa Elena/Santa Elena/Chanduy/Bajada de Chanduy.
Antecedentes:	El 06/03/2023, a causa del desborde del río La Camarona, se vio afectado el recinto Bajada de Chanduy, varias viviendas resultaron inundadas y familias damnificadas.
Situación actual:	SGR reportó que el río "Bajada de Chanduy" se encuentra con caudal bajo pero existe un corte en la vía causado por la por erosión por lo que el acceso hacia los recintos es a pie. Personal técnico no pudo avanzar al considerar la distancia que hay entre la zona afectada y la comunidad.
Afectaciones:	- 300 familias afectadas (1200 personas)
Acciones de respuesta:	SGR y Petroecuador realizaron avanzada hasta los recintos afectados por aislamiento pero no lograron llegar debido a la distancia.
Fuentes de información:	SGR CZ5 Unidad de Monitoreo Santa Elena/UGR Cantonal/MSP Distrito 24D01.



Inundación

Localización:	Los Ríos/Babahoyo/Febres Cordero/ Rcto. Plaza De Chilintomo - Rcto. La Lidia - Rcto. Las Tolas - Rcto. La Alambra - Rcto. Las Cañitas - Rcto. Las Jaguas - Sector La Avelina - Río Chilintomo.
Antecedentes:	Debido a las lluvias suscitadas en la noche del 25/02/2023, se reportó ingreso de agua en las viviendas a causa del desbordamiento del río Chilintomo, actualmente el río continúa desbordado con presencia de agua en las viviendas y las familias se mantienen en sus hogares.
Situación actual:	Mediante inspección técnica, se visualiza que el nivel del río Chilintomo continúa desbordado, las familias damnificadas continúan en casa acogiente y las familias afectadas se mantienen en sus viviendas.
Afectaciones:	- 141 viviendas afectadas (caña y madera) - 141 familias afectadas. - 423 personas afectadas. - 1 vivienda destruida (caña-madera) - 1 familia damnificada - 5 personas damnificadas (casa acogiente)
Acciones de respuesta:	- UGR Babahoyo realizó inspección técnica el 24/03/2023.
Fuentes de información:	SGR CZ5 Unidad de Monitoreo Los Ríos/UGR Babahoyo.

ZONA 6



Colapso estructural

Localización:	Cañar/La Troncal/Pancho Negro/Entrada a La Colonia 10 de agosto
Antecedentes:	El 09/03/2023 a causa de las lluvias se suscitó la creciente del río Ruidoso mismo que ocasionó el colapso del puente (s/n). Vía alterna La Puntilla-Colonia 10 de Agosto
Situación actual:	Con fecha 10/03/2023 se realizó la reunión del COE Cantonal con las siguientes resoluciones: - Activar el COE cantonal para que se mantenga en sesión permanente. -Activar la Mesa técnica No. 3 de infraestructura y la mesa de #Seguridad para que se mantengan en sesión permanente, a fin de contrarrestar riesgos. - Exhortar al #COE Provincial y al #MTOPE, para que presten contingente con un puente portátil bailey para el sector 10 de agosto.

Secretaría de Gestión de Riesgos

Dirección: CIS ECU 9-1-1, Av. Samborondón, Km 0,5
Código postal: 092302 / Samborondón-Ecuador
Teléfono: +593-4-259 3500
www.gestionderiesgos.gob.ec



Reporte de monitoreo de amenazas y eventos peligrosos – No 0171

Fecha y Hora de actualización: lunes, 27 de marzo de 2023 – 10:12:07 / Página 14 de 23

	- Exhortar al Consejo Provincial para que destine parte de su maquinaria al sector costanero; y estar atentos a las emergencias y dar una mejor respuesta. -Exhortar a los GADs Parroquiales y junta de Riego Manuel de J. Calle, para mantenerse unidos al GAD Municipal y atender las diferentes necesidades de la población. -A la ciudadanía, tomar las precauciones necesarias para evitar inconvenientes; en virtud de que el #CiclónYaku, se desarrolla frente al mar peruano y afecta el litoral sur de nuestro país y se sigue aproximando.
Afectaciones:	-1 Puente destruido
Acciones de respuesta:	Unidad de Gestión de Riesgos La Troncal realizó levantamiento de información.
Fuentes de información:	SGR CZ6 Unidad de Monitoreo Azuay-Cañar/UGR La Troncal.



Deslizamiento

Localización:	Morona Santiago/Limón Indanza/San Antonio /Puente sobre el río Namangoza.
Antecedentes:	Producto de las lluvias del 28/02/2023 se produjo un deslizamiento que generó el colapso estructural de un puente colgante tipo peatonal sobre el río Namangoza,
Situación actual:	Al momento la vía permanece cerrada, las personas se mantienen haciendo uso de canoas con el fin de cruzar el río hacia las comunidades.
Afectaciones:	- 15 metros lineales - 1 Puente destruido
Acciones de respuesta:	El Alcalde del Cantón Limón Indanza junto al Prefecto de Morona Santiago y su equipo técnico realizaron una reunión para la elaboración de un informe, con la finalidad de evaluar y analizar los estudios para ejecutar como manera preventiva a corto plazo, la construcción de una tarabita. SGR se mantiene en constante monitoreo.
Fuentes de información:	SGR-CZ6 Umeva-Morona Santiago/ Tenencia Política/ UGR-GAD-Cantonal Limón Indanza.



Inundación

Localización:	Azuay/Pucará/Pucará/Gramalote, km. 112 vía Cuenca-Girón -Pasaje
Antecedentes:	Por lluvias suscitadas el 11/02/2023, se produjo taponamiento de alcantarillas y anegación en la vía de primer orden.
Situación actual:	MTOP da a conocer la Declaratoria en emergencia vial a la provincia del Azuay en base a las justificaciones técnicas y jurídicas las cuales se expusieron en los informes remitidos por la Dirección de Transporte y Obras Públicas Distrital del Azuay, que permiten declarar la emergencia, siendo que el daño causado a la red vial estatal E-59 y E-582 de la provincia del Azuay como resultado de catástrofes naturales y de fuerza mayor es concreta, inmediata, imprevista, probada y objetiva, adicional se declara El estado de excepción para atender la calamidad pública que se ha suscitado y a los habitantes afectados por la misma, así como prevenir calamidades similares en el futuro
Afectaciones:	-1 bien privado afectado -50 metros de vía aproximadamente (vía Cerrada)
Acciones de respuesta:	Maquinaria de MTOP continua con trabajos de recuperación de la vía y cambio de armico, adicional existe un paso alternativo en propiedad privada el cual se apertura de acuerdo a la disponibilidad de los propietarios.
Fuentes de información:	MTOP/SGR Unidad de Monitoreo Azuay-Cañar



Deslizamiento

Localización:	Cañar/Cañar/Cañar/Cuchucun-Cruz Loma.
Antecedentes:	GAD Cantonal de Cañar informó que a partir del 13 de Octubre de 2022 por la época lluviosa y mal manejo del agua de riego se reportó un deslizamiento que afecta viviendas del sector. Con fecha 14 de Febrero del 2023 se activó el COE Cantonal donde la máxima autoridad del cantón solicita la activación de las mesas técnicas y grupos de trabajo para la atención de la emergencia. Intervención del MIDUVI y GAD PROVINCIAL.
Situación actual:	Con fecha 03/03/2023 se reunió el COE Cantonal para realizar un análisis de las acciones que se van a realizar por el evento.
Afectaciones:	- 22 viviendas afectadas - 4 viviendas destruidas - 6 familias damnificadas - 16 personas damnificadas (permanecen en casa de familia acogiente)
Acciones de respuesta:	UGR mantiene un monitoreo constante del evento y levantamiento de información. SGR realizó inspección técnica para levantamiento de información, Director y Técnico asisten a la reunión del COE.
Fuentes de información:	SGR CZ6 Unidad de Monitoreo Azuay-Cañar/UGR Cañar.

Deslizamiento

Localización:	Azuay/Nabón/Nabón/Rosas, Bellavista, Tamboloma, Chunazana.
Antecedentes:	El 14/03/2022, se reportó un movimiento en masa provocando la filtración de agua de riego en la planta de Uzhcurrumi. El 23/11/2021 el Secretaría de Gestión de Riesgos

Reporte de monitoreo de amenazas y eventos peligrosos – No 0171

Fecha y Hora de actualización: lunes, 27 de marzo de 2023 – 10:12:07 / Página 15 de 23



Situación actual:	<p>declaró la alerta naranja por movimiento en masa de 130,94 hectáreas en el área que comprenden los barrios Rosas, Bellavista, Tamboloma y Rosario de la parroquia Nabón, cantón Nabón, provincia de Azuay.</p> <p>Con fecha 06/03/2023 técnico de la UGR Nabón informa que la segunda etapa de las obras de mitigación iniciaron con la construcción del primero de cinco muros de contención hasta el momento con un avance del 3%, los trabajos ocasionan el cierre temporal de la vía Ramada-Nabón sector trancapata, vía alterna La Ramada-Chunazana-El Salado-Nabón</p>
Afectaciones:	<ul style="list-style-type: none"> - 50 metros de vía afectada (vía habilitada, sector El Progreso) - 84 familias afectadas (238 personas afectadas) - 60 familias damnificadas (162 personas damnificadas) - 40 metros de vía afectados (vía Cerrada, sector Trancapata) - 60 metros de vía afectados (vía parcialmente habilitada, sector Quebrada del Canal) - 1 Casa comunal afectada con cuarteaduras - 84 viviendas afectadas (las familias evacuadas se alojan en diferentes alojamientos temporales como arriendos o familias de acogida) - 59 viviendas destruidas. - Terminal terrestre con grietas en oficinas, gradas (cierre de operaciones) - Iglesia demolida por los daños estructurales presentados - Centro de salud con fisuras, en evaluación permanente por parte del MSP
Acciones de respuesta:	El 25/11/2022, UGR Nabón realizó un nuevo levantamiento de información y se mantiene en monitoreo constante.
Fuentes de información:	SGR CZ6 Unidad de Monitoreo Azuay-Cañar/UGR Nabón

ZONA 7



Inundación

Localización:	El Oro/Santa Rosa/Santa Rosa, cabecera cantonal/ Varios Sectores (José María Ollague, 10 de Agosto, Mi Rosita, barrio Quito, Barrio Galápagos, 29 de Noviembre, 15 de Octubre, Orito, Ernesto Nieto, Cristo del Consuelo, 1ro de Enero, Ciudadela los Helechos, Ciudadela las Orquídeas, El Nazareno, Fortín de Alfaro, y la Parroquia Puerto Jeli)
Antecedentes:	El 23/03/2023, por lluvias, se registra inundación en calles y avenidas de varios sectores del cantón afectando a viviendas con ingreso de agua.
Situación actual:	<p>Mediante recorrido realizado el 25/03/2023, se constató el ingreso de agua en el Hospital Santa Teresita, la cual al momento continúa operativa brindando atención a sus usuarios. Así mismo, se continúa con el levantamiento de información de los distintos sectores del cantón.</p> <p>Servicio eléctrico se encuentra restablecido y el agua potable se encuentra habilitado y llega de manera paulatina.</p> <p>En caudal del río Carne Amarga se encuentran con tendencia a disminuir.</p> <p>Las aguas acumuladas han evacuado en algunos sectores céntricos del cantón</p>
Afectaciones:	<ul style="list-style-type: none"> -200 familias de 800 personas afectadas (de las cuales 5 familias de 24 personas se encuentran en alojamientos temporales, casa comunal Los Helechos, Escuela Chávez Franco, Escuela Javier Soto) - 24 unidades educativas afectadas. -200 viviendas afectadas - 20 metros de vía (Vía Santa Rosa – Machala – entrada a Balosa, se encuentra habilitada) - 100% del servicio de energía eléctrica afectado. (se encuentra habilitado) - 100% del servicio de agua potable afectado (se encuentra habilitado un 70%, se está restableciendo paulatinamente) - 603.20 hectáreas afectadas parcialmente (225 hectáreas de Banano, 297.20 hectáreas de Cacao, 40 hectáreas de Maiz suave, 1 hectárea de pimiento y 40 hectáreas de plátano.) - 105 animales afectados a causa del desbordamiento del río (bovinos) - 148 productores afectados (146 productores afectados por sus sembríos y 2 por afectación a sus animales) - 1 centro de salud afectado. (Hospital Santa Teresita, se encuentra operativo).
Acciones de respuesta:	<p>Cruz Roja Ecuatoriana, brinda apoyo a UGR Cantonal con el levantamiento de información con la aplicación EVIN y participa de manera activa en las sesiones del COE Cantonal.</p> <p>Equipo técnico de la MTT4 Cantonal continúa realizando levantamiento de información en los sectores afectados.</p> <p>Directora Zonal SGR con presencia de Alcaldesa de Santa Rosa, Cruz Roja y GAD Cantonal entrega asistencia humanitaria a familias afectadas.</p> <p>COE Cantonal de Santa Rosa se encuentra activo y Alcaldesa del cantón declaró en situación de emergencia al cantón Santa Rosa.</p>
Fuentes de información:	SGR Unidad de Monitoreo de El Oro/C. B. Santa Rosa

Secretaría de Gestión de Riesgos

Dirección: CIS ECU 9-1-1, Av. Samborondón, Km 0,5
 Código postal: 092302 / Samborondón-Ecuador
 Teléfono: +593-4-259 3500
 www.gestionderiesgos.gob.ec



Reporte de monitoreo de amenazas y eventos peligrosos – No 0171

Fecha y Hora de actualización: lunes, 27 de marzo de 2023 – 10:12:07 / Página 16 de 23



Colapso estructural

Localización:	El Oro/Pasaje/Uzhcurrumi/Cune, Vía Pasaje – Uzhcurrumi.
Antecedentes:	El 08/03/2023 por lluvias, se suscitó el colapso de una alcantarilla y la pérdida de la mesa vial de tercer orden; además se registra la caída de un vehículo hacia la quebrada (NN), su ocupante se encuentra en buen estado de salud. Cabe mencionar que esta vía estaba siendo utilizada como alterna por el cierre de la Vía Cuenca – Girón – Pasaje – Gramalote.
Situación actual:	Mediante monitoreo realizado, se informa que el trabajo de avance en el puente provisional de Bailey se encuentra aproximadamente en un 70%. La vía se mantiene cerrada al tránsito vehicular.
Afectaciones:	- 10 m de vía afectada. (Cerrada al tránsito vehicular) - 1 bien privado afectado. (Vehículo que cayó a la quebrada NN) - 1 bien público afectado (alcantarilla) - 1 puente colapsado
Acciones de respuesta:	Obras Públicas (OO.PP.) del GAD provincial realiza trabajos para remediación de la vía. Jefe Político realizó seguimiento al evento.
Fuentes de información:	SGR CZ7 Unidad de Monitoreo El Oro/GAD Parroquial/Cuerpo de Bomberos de Pasaje.

ZONA 8



Inundación

Localización:	Guayas/Guayaquil/Posorja/varios sectores (Barrios Quito, Paquito Lotización San Francisco, Nueva Posorja, Nuevo Amanecer, 8 de Julio).
Antecedentes:	El 09/03/2023, a causa de las lluvias que se registran al momento, se produjo el desbordamiento de tres canales de aguas lluvias, al momento se reporta calles y viviendas inundadas.
Situación actual:	Presidente Parroquial del GAD Posorja informa que los canales de aguas lluvias han disminuido su nivel y al momento no se visualiza agua estancadas por los sectores que resultaron afectados, adicional informa que en la reunión del COPAE que se llevó ayer quedaron con los siguientes acuerdos: Interagua realizará limpieza de los canales y GAD Parroquial y VPC realizaran levantamiento de información por afectaciones en viviendas.
Afectaciones:	- 12 Viviendas afectadas - 12 familias afectadas, 48 personas afectadas.
Acciones de respuesta:	SGR realizó recorridos por sectores afectados Presidente Parroquial del GAD Posorja realizó recorrido.
Fuentes de información:	SGR CZ8 Unidad de Monitoreo Guayas/Presidente de la Junta Parroquial Posorja.

ZONA 9



Inundación

Localización:	Pichincha/Puerto Quito/Puerto Quito/Recinto Piedra de Vapor.
Antecedentes:	Por lluvias suscitadas en horas de la madrugada del 18/03/2023, se produjo el aumento del caudal del río Blanco, que ocasionó una erosión hídrica del margen derecho aguas abajo del sector mencionado, produciendo una inundación que afectó a 7 familias en sus propiedades ganaderas.
Situación actual:	Las familias permanecen en sus viviendas ya que no fueron evacuados, adicional se reporta la pérdida de medios de producción y subsistencia alrededor de 130 cabezas de ganado
Afectaciones:	- 7 familias afectadas (28 personas aproximadamente) no fueron evacuados - 130 semovientes (vacunos)
Acciones de respuesta:	Cuerpo de Bomberos los Bancos colaboraron la atención realizando una inspección del sitio y GAD Cantonal de Puerto Quito realizo una evaluación de daños y el análisis de necesidades.
Fuentes de información:	SGR CZ9 Unidad de Monitoreo Pichincha/Cuerpo de Bomberos de Puerto Quito/GAD Puerto Quito/UPREA CZ9.



Inundación

Localización:	Pichincha/Puerto Quito/Puerto Quito/Recinto San Pedro de Río Blanco.
Antecedentes:	Por lluvias suscitadas en horas de la madrugada del 18/03/2023, se produjo el aumento del caudal del río Blanco, que ocasionó una erosión hídrica del margen derecho aguas abajo del sector mencionado, produciendo una inundación que afectó a 5 familias que fueron evacuadas hacia familias acogientes.
Situación actual:	Se entregó raciones alimenticias y herramientas a las familias afectadas además se realiza los procesos administrativos para adquisición de kits de dormir. Las familias afectadas continúan pernoctando con familiares de acogida.
Afectaciones:	- 5 familias afectadas - 15 personas afectadas

Secretaría de Gestión de Riesgos

Dirección: CIS ECU 9-1-1, Av. Samborondón, Km 0,5
 Código postal: 092302 / Samborondón-Ecuador
 Teléfono: +593-4-259 3500
 www.gestionderiesgos.gob.ec

Reporte de monitoreo de amenazas y eventos peligrosos – No 0171

Fecha y Hora de actualización: Lunes, 27 de marzo de 2023 – 10:12:07 / Página 17 de 23

	- 5 viviendas afectadas
Acciones de respuesta:	El 22/03/2023 Cruz Roja Ecuatoriana con apoyo del GAD Cantonal de Puerto Quito entregaron 1 ración alimenticia y herramientas para las familias afectadas por el evento, además se realiza procesos de adquisición para posterior entrega de kits de dormir.
Fuentes de información:	GAD Cantonal Puerto Quito / SGR Unidad de Monitoreo Pichincha



Colapso estructural

Localización:	Pichincha/Puerto Quito/Puerto Quito/Puente que limita entre Pichincha y Esmeraldas, Los Bancos [E28].
Antecedentes:	Por lluvias suscitadas en horas de la madrugada del 18/03/2023, se produjo el aumento del caudal del río blanco, causando el colapso del puente de la vía de primer orden que limita entre Pichincha y Esmeraldas. Con fecha 18/03/2023 el MTOP, declara en emergencia vial para recuperar la conectividad vial de la [E28], en la cual informa que se realice los estudios y la posterior construcción del nuevo puente el cual estaría a cargo del Cuerpo de Ingenieros del Ejército. Las vías alternas habilitadas son: <ul style="list-style-type: none"> • Quito, Alóag - Unión del Toachi -Santo Domingo • Puerto Quito-La Sexta -Quinindé • Calacalí-Los Bancos-Las Mercedes-Santo Domingo
Situación actual:	Se realizó un recorrido por el sector afectado con la presencia del presidente de la república, se convocó para las 15h00 a una reunión en el Ecu 911 de Sto. Domingo a los alcaldes de los cantones Santo Domingo, Puerto Quito (Pichincha) y la prefecta de la provincia de Pichincha también a otros delegados de mesas de trabajo para tomar temas de vialidad entre las dos provincias.
Afectaciones:	1 puente destruido
Acciones de respuesta:	MTOP realizó el informe para la resolución de la declaratoria de emergencia vial. Presidente de la república y otras autoridades realizaron recorrido por el lugar afectado; se convocó a reunión con autoridades para tratar temas de vialidad entre las provincias de Pichincha, Sto. Domingo y Esmeraldas.
Fuentes de información:	SGR CZ9 Unidad de Monitoreo Pichincha/PPNN.

Secretaría de Gestión de Riesgos

Dirección: CIS ECU 9-1-1, Av. Samborondón, Km 0,5
 Código postal: 092302 / Samborondón-Ecuador
 Teléfono: +593-4-259 3500
 www.gestionderiesgos.gob.ec



Reporte de monitoreo de amenazas y eventos peligrosos – No 0171

Fecha y Hora de actualización: Lunes, 27 de marzo de 2023 – 10:12:07 / Página 18 de 23

3. Monitoreo de estado de vías afectadas por eventos peligrosos

VÍAS DE PRIMER ORDEN:

10 vías de primer orden cerradas

No.	Provincia	Cantón	Parroquia	Sector/Vía	Evento Peligroso	Afectación (metros lineales)	Fecha del evento	Vías alternas
1	Bolívar	Chillanes	Chillanes	más abajo de Achin, vía Chillanes-Santa Rosa de Agua Clara [E495]	DESLIZAMIENTO	--	26/03/2023	San Juan de Azapi
2	Pichincha	Puerto Quito	Puerto Quito	Puente que limita entre Pichincha y Esmeraldas, Los Bancos [E28]	COLAPSO ESTRUCTURAL	--	18/03/2023	Quito, Alóag - Unión del Toachi - Santo Domingo. •Puerto Quito-La Sexta -Quinindé Calacali-Los Bancos-Las Mercedes-Santo Domingo
3	Chimborazo	Alausí	Alausí	frente al barrio La Esperanza, vía Alausí-Chunchi - Cuenca [E-35]	DESLIZAMIENTO	--	12/03/2023	Ninguna
4	Los Ríos	Montalvo	Montalvo	Vía Rcto. La Estrella Rcto. La Vitalia de 1er orden - Pisagua Alto - La Constanza	SOCAVAMIENTO	--	11/03/2023	Ninguna
5	Napo	El Chaco	Gonzalo Díaz de Pineda	vía El Salado - San Luis [E45]	ALUVION	---	04/03/2023	Ninguna
6	Napo	Chaco	Gonzalo Díaz de Pineda	Puente sobre el río Marker, vía E45 San Luis -El Reventador	COLAPSO ESTRUCTURAL	--	22/02/2023	El Reventador-Lago Agrio-El Coca-Loreto -Y de Narupa-Y de Baeza-Quito o viceversa.
7	Azuay	Pucará	Pucará	Gramalote, km. 112 vía Cuenca-Girón - Pasaje	INUNDACIÓN	50	22/02/2023	Ninguna
8	Manabí	Manta	San Lorenzo	Ruta del Spondylus San Lorenzo - Santa Rosa [E15]	OLEAJE	1200	24/01/2023	Ninguna
9	Chimborazo	Alausí	Alausí, Cabecera Cantonal	Casual, vía Guamote - Alausí [E-35].	HUNDIMIENTO	150	09/12/2022	- Vehículos livianos: Alausí - García Moreno - Guamote - Vehículos pesados: Zhud - El Triunfo - Cumandá - Pallatanga - Riobamba
10	Napo	El Chaco	Gonzalo Díaz De Pineda (El Bombón)	San Rafael, Piedra Fina, San Luis, San Carlos, Vía Y de Baeza-Lago Agrio [E45]	SOCAVAMIENTO	875	02/02/2020	Lago Agrio - Coca - Y de Narupa - Tena - Ambato - Quito

33 vías de primer orden parcialmente habilitadas

No.	Provincia	Cantón	Parroquia	Sector/Vía	Evento Peligroso	Afectación (metros lineales)	Fecha del evento	Vías alternas
1	Napo	Archidona	Cotundo	Cercano al complejo turístico Cavernas de Jumandy, vía Y de Narupa-Archidona [E45]	DESLIZAMIENTO	--	26/03/2023	Ninguna
2	Azuay	Cuenca	Molleturo	km 92-96-97-98, vía Cuenca-Molleturo-Naranjal [E-582]	DESLIZAMIENTO	80	18/03/2023	Ninguna
3	Pichincha	Quito	Calacali	Km 37 vía Mitad del Mundo Rio Blanco [E-20]	DESLIZAMIENTO	--	16/03/2023	Ninguna
4	Pichincha	Mejía	Manuel Cornejo Astorga (Tandapi)	km 50, vía - Alóag [E20]	DESLIZAMIENTO	--	15/03/2023	Ninguna
5	Pichincha	Quito	Pifo	10 minutos Virgen de Papallacta, vía Papallacta - Baeza [E20]	DESLIZAMIENTO	--	14/03/2023	Ninguna
6	Imbabura	Ibarra	Carolina	Junto al puente del Río Amarillo - ingreso a la Estación Carchi, vía Salinas - Lita [E-10]	DESLIZAMIENTO	--	14/03/2023	Ninguna
7	Bolívar	Guaranda	Guanujo	La Piedra vía Guanujo-Echeandía [E494]	DESLIZAMIENTO	--	11/03/2023	Ninguna

Secretaría de Gestión de Riesgos

Dirección: CIS ECU 9-1-1, Av. Samborondón, Km 0,5
Código postal: 092302 / Samborondón-Ecuador
Teléfono: +593-4-259 3500
www.gestionderiesgos.gob.ec

Reporte de monitoreo de amenazas y eventos peligrosos – No 0171

Fecha y Hora de actualización: Lunes, 27 de marzo de 2023 – 10:12:07 / Página 19 de 23

8	Loja	Chaguarpamba	Santa Rufina	Salida de Santa Rufina hacia, vía a la costa [E50]	DESLIZAMIENTO	30	11/03/2023	Ninguna
9	Bolívar	Chimbo	La Magdalena	Gualasay, vía Chimbo - El Cristal	DESLIZAMIENTO	---	11/03/2023	Ninguna
10	Bolívar	San Miguel	Bilován	Las Guardias, Virgen de la Consolación	DESLIZAMIENTO	120	10/03/2023	Ninguna
11	El Oro	Arenillas	Arenillas	Vía Arenillas - Las Lajas [E25]	DESLIZAMIENTO	10	10/03/2023	Ninguna
12	Morona Santiago	Morona	Macas	Puente sobre el río Upano-Puente sobre el río Copueno, vía Macas-Puyo [E45].	INUNDACIÓN	240	04/03/2023	Puyo-Y de Santa Ana-Sevilla de Don Bosco-Seipa-Sucúa-Macas
13	Azuay	Sevilla de Oro	Palmas	Km 61, vía Paute Guarumales Méndez [E-40]	SOCAVAMIENTO	35	30/08/2022	Ninguna
14	Manabí	Puerto López	Salango	La Rinconada 5 Cerros, vía Puerto López - Santa Elena [E15].	HUNDIMIENTO	4	28/08/2022	Ninguna
15	Manabí	Sucré	Leonidas Plaza	Km 19, San Agustín-Tosagua [E-383]	SUBSIDENCIA	150	14/08/2022	Ninguna
16	Morona Santiago	Sucúa	Asunción	Sector paso Carreño [E45]	SOCAVAMIENTO	5	18/05/2022	Ninguna
17	Azuay	Pucará	Pucará	Km 23-Deuta, Vía Minas-Tablón-Pucará	HUNDIMIENTO	100	09/03/2022	Ninguna
18	Azuay	Girón	Girón	km 39+500, vía Cuenca-Girón-Pasaje [E-59]	HUNDIMIENTO	80	04/03/2022	Ninguna
19	Pichincha	Mejía	Manuel Cornejo A.	km 38 + 600, vía Alóag - Unión del Toachi [E20]	HUNDIMIENTO	15	25/02/2022	Ninguna
20	Esmeraldas	Quinindé	Rosa zarate	Km 68 Los Vergeles, vía Esmeraldas - Quinindé [E20]	HUNDIMIENTO	40	08/02/2022	Ninguna
21	Cotopaxi	Pujilí	Tingo	Siete Ríos, El Estado y Macuchi.	INUNDACIÓN	35	30/01/2022	Ninguna
22	Cotopaxi	Pujilí	Tingo	Negrillo Km 100, vía Latacunga - La Maná [E-30]	INUNDACIÓN	40	30/01/2022	Ninguna
23	Cotopaxi	Pujilí	Pilaló	Caserío Pilaló, Tinieblas, Km 94, vía Pujilí - La Mana [E30].	DESLIZAMIENTO	2000	29/01/2022	Ninguna
24	Imbabura	Ibarra	Carolina	San Jerónimo; vía Salinas - Lita [E 10]	DESLIZAMIENTO	225	22/12/2021	1.- Ruta desde la E10 Gualupe - San Juan de Lachas (Carchi) - por la E 182 Gualchen - Chical - Maldonado - Tulcán - Ibarra 2.- Para vehículos livianos, E10 desde San Jerónimo - Buenos Aires - Cahuasqui - Tumbabiro.
25	Cañar	Cañar	Ingapirca	Vía El tambo - Ingapirca - Honorato Vásquez km 8+100, km 15.	DESLIZAMIENTO	100	24/11/2021	Ninguna
26	Orellana	Francisco de Orellana	El Dorado	Km 21 y km 28, vía el Coca - Dayuma [E45A]	HUNDIMIENTO	150	19/06/2021	Ninguna
27	Morona Santiago	Morona	Macas, cabecera cantonal y capital provincial	Vía Macas-Puyo [E45], tramo puente sobre el río Copueno- puente sobre el río Upano	SOCAVAMIENTO	180	16/05/2021	Ninguna
28	Esmeraldas	Esmeraldas	5 De Agosto	El Cabezón (desvío Tachina)	SOCAVAMIENTO	150	10/03/2021	Ninguna
29	Morona Santiago	Tiwintza	Santiago, cabecera cantonal	Yapapas, vía Entronque a Santiago de Méndez - Santiago [E40]	SOCAVAMIENTO	50	21/08/2020	Ninguna
30	Morona Santiago	Morona	Macas, cabecera cantonal y capital provincial	Puente sobre el río Upano, vía Macas-Puyo-[E45]	SOCAVAMIENTO	57	21/06/2020	Ninguna
31	Morona Santiago	Tiwintza	Santiago, cabecera cantonal	Palomino km 68, vía Santiago-San José de Morona [E40]	DESLIZAMIENTO	70	16/05/2020	Ninguna
32	Morona Santiago	Tiwintza	Santiago, cabecera cantonal	Km 75, Yapapas, vía Entronque a Santiago de Méndez - Santiago [E40]	DESLIZAMIENTO	70	16/05/2020	Ninguna
33	Morona Santiago	Tiwintza	San José de Morona	Shaime, vía Santiago -San José de Morona [E40]	COLAPSO ESTRUCTURAL	170	13/05/2020	Ninguna

Secretaría de Gestión de Riesgos

Dirección: CIS ECU 9-1-1, Av. Samborondón, Km 0,5
Código postal: 092302 / Samborondón-Ecuador
Teléfono: +593-4-259 3500
www.gestionderiesgos.gob.ec

Reporte de monitoreo de amenazas y eventos peligrosos – No 0171

Fecha y Hora de actualización: lunes, 27 de marzo de 2023 – 10:12:07 / Página 20 de 23

VÍAS DE SEGUNDO ORDEN

10 vías de segundo orden cerradas

No.	Provincia	Cantón	Parroquia	Sector/Vía	Evento Peligroso	Afectación (metros lineales)	Fecha del evento	Vías alternas
1	Loja	Saraguro	San Pablo de Tenta	Tenta, vía Saraguro – Tenta	DESLIZAMIENTO	10	25/03/2023	Ninguna
2	El Oro	Atahualpa	Paccha	Km 37, vía Paccha – Pasaje [E-585]	DESLIZAMIENTO	--	24/03/2023	Ninguna
3	Pichincha	Quito	Pacto	Guaycuyacu, vía Sardinas- Guayabillas	DESLIZAMIENTO	--	21/03/2023	Ninguna
4	Cotopaxi	Pangua	Moraspungo	Recintos Los Laureles, Palo Blanco, Los Esteros y Nueva Santa Rosa Bajo, La Inmaculada.	INUNDACIÓN	--	17/03/2023	- Pangua - Valencia - La Mana. - Pangua - Quinsaloma - Valencia - La mana. - Pangua - Quinsaloma - Quevedo - Valencia - La Mana. - Pangua - La Ercilla - Quevedo.
5	Loja	Loja	Gualel	San Francisco, vía Gualel- Chuquiribamba.	SOCAVAMIENTO	--	15/03/2023	Ninguna
6	Imbabura	San Miguel de Urcuqui	San Blas	Santa Cecilia	SOCAVAMIENTO	20	26/10/2022	Vía antigua de Santa Cecilia - Timbuyacu.
7	Pichincha	Mejía	Tambillo	Barrio la Joya	COLAPSO ESTRUCTURAL	30	17/04/2022	Ninguna
8	Pichincha	Quito	Conocoto	Calles Hermano Miguel y Panzaleo, cruce de vías.	SOCAVAMIENTO	30	28/02/2022	Ninguna
9	Imbabura	Pimampiro	Pimampiro, Cabecera Cantonal	San José de Aloburo	DESLIZAMIENTO	500	09/11/2021	Vía Mariano Acosta
10	Guayas	Colimes	Colimes, Cabecera Cantonal	Av. Principal entrada de Colimes	COLAPSO ESTRUCTURAL	130,5	23/04/2020	Palestina - San Jacinto- Colimes

15 vías de segundo orden parcialmente habilitadas

No.	Provincia	Cantón	Parroquia	Sector/Vía	Evento Peligroso	Afectación (metros lineales)	Fecha del evento	Vías alternas
1	Loja	Calvas	Cariamanga	Barrio Chile – Av. Macará	SOCAVAMIENTO	--	25/03/2023	Ninguna
2	El Oro	Piñas	Saracay	Las Bateas, Vía Saracay - Piña [E 585]	DESLIZAMIENTO	--	25/03/2023	Ninguna
3	Pichincha	Quito	El Condado	La Roldós, calle Rumihurco vía a Chicahuaico	SOCAVAMIENTO	--	19/03/2023	Ninguna
4	Los Ríos	Quinsaloma	Quinsaloma	Rcto. San Gabriel – Rcto. San Vicente - Rcto. Oro Verde – Río Calope	INUNDACIÓN	60	18/03/2023	Ninguna
5	Chimborazo	Cumandá	Cumandá	La Soberana, vía Pallatanga – Cumandá [E-487].	SOCAVAMIENTO	--	09/03/2023	Ninguna
6	El Oro	Santa Rosa	Victoria	Km 18, vía Buenavista - San Juan de Cerro Azul [E-585]	ALUVION	150	08/03/2023	Ninguna
7	Loja	Catamayo	Zambi	Varios Sectores (Chorrera y Peña Azul), vía a Portovelo.	DESLIZAMIENTO	50	08/03/2023	Ninguna
8	El Oro	Atahualpa	Paccha	Km 47, vía Paccha - Pasaje [E-585]	DESLIZAMIENTO	25	06/03/2023	Ninguna
9	Chimborazo	Pallatanga	Pallatanga	Caserío Guapo, vía Colta -Pallatanga [E-487]	ALUVIÓN	40	21/02/2023	Riobamba – Guaranda – Babahoyo - Guayaquil
10	Pichincha	Quito	San Antonio	Monjas y Chaguar	COLAPSO ESTRUCTURAL	15	7/05/2022	Ninguna
11	Pichincha	Mejía	Tambillo	El Murco - Pasando la escuela Carlos Freire Larrea.	INUNDACIÓN	--	11/04/2022	Ninguna
12	Azuay	Pucara	Pucara	km 23-Deuta, Vía Minas-Tablón-Pucará	HUNDIMIENTO	100	09/03/2022	Ninguna
13	Azuay	Girón	Girón	Bellavista, vía Girón Santa Teresita	COLAPSO ESTRUCTURAL	20	06/03/2022	Ninguna
14	El Oro	Zaruma	Malvas	Km 75, vía malvas - Zaruma [E-585]	DESLIZAMIENTO	20	03/03/2022	Ninguna
15	Orellana	Francisco de Orellana	San José de Guayusa	15 km, vía a la Comunidad Sardinas.	SOCAVAMIENTO	80	20/07/2021	Ninguna

Secretaría de Gestión de Riesgos

Dirección: CIS ECU 9-1-1, Av. Samborondón, Km 0,5
Código postal: 092302 / Samborondón-Ecuador
Teléfono: +593-4-259 3500
www.gestionderiesgos.gob.ec

Reporte de monitoreo de amenazas y eventos peligrosos – No 0171

Fecha y Hora de actualización: Lunes, 27 de marzo de 2023 – 10:12:07 / Página 21 de 23

VÍAS DE TERCER ORDEN:

21 vías de tercer orden cerradas

No.	Provincia	Cantón	Parroquia	Sector/Vía	Evento Peligroso	Afectación (metros lineales)	Fecha del evento	Vías alternas
1	Bolívar	Guaranda	San Luis de Pambil	varios sectores; María Aurora, Rosa Elvira – vía a las Comunidades de San Luis de Pambil.	COLAPSO ESTRUCTURAL	28	24/03/2023	Ninguna
2	Cotopaxi	Pangua	Morasungo	Caserío Palo Seco, vía El Corazón - Morasungo.	DESLIZAMIENTO	--	18/03/2023	Ninguna
3	Cotopaxi	Pangua	Pinllopata	El Chazo, vía el Corazón -Pinllopata.	DESLIZAMIENTO	--	15/03/2023	Ninguna
4	Morona Santiago	Limón Indanza	San Antonio (cabecera en San Antonio Centro)	Sector puente sobre el río Zamora-General Leonidas Plaza-Warints	DESLIZAMIENTO	40	15/03/2023	Ninguna
5	El Oro	Pasaje	Uzhcurrumi	Sitio Quera, vía Quera - Chilla	DESLIZAMIENTO	8	09/03/2023	Ninguna
6	Bolívar	San Miguel	Bilován	vía Las Guardias-Matapalo/Chaupiyacu	DESLIZAMIENTO	--	13/03/2023	Ninguna
7	Cotopaxi	Pangua	Ramón Campaña	Por el Puente de Angamarca	DESLIZAMIENTO	--	12/03/2023	Ninguna
8	Bolívar	San Miguel	San Pablo	vía Sicoto-Guamalán, Sandalán, Pailaloma	DESLIZAMIENTO	80	11/03/2023	Ninguna
9	Bolívar	Las Naves	Cabecera Cantonal	Recinto La Unión - vía Voluntad de Dios.	DESLIZAMIENTO	100	09/03/2023	Ninguna
10	Los Ríos	Babahoyo	La Unión	La Valdivia - río Clementina	INUNDACIÓN	30	08/03/2023	Ninguna
11	Los Ríos	Montalvo	Montalvo	La Estrella - Cda. Felipe Abud - río Cristal	SOCAVAMIENTO	800	08/03/2023	Ninguna
12	Cañar	Biblián	Nazón	Capulisloma	SOCAVAMIENTO	30	08/03/2023	La Hacienda.
13	Cotopaxi	La Maná	El Triunfo	Estero Hondo, vía La Maná - Pangua	SOCAVAMIENTO	--	08/03/2023	Ninguna
14	El Oro	Pasaje	Uzhcurrumi	Cune, Vía Pasaje - Uzhcurrumi	COLAPSO ESTRUCTURAL	10	08/03/2023	Ninguna
15	Tungurahua	Quero	Quero	San Antonio de Hipolunguito, vía Quero - San Antonio	SOCAVAMIENTO	30	26/06/2022	Ninguna
16	Pichincha	Quito	Conocoto	Montserrat, calles Juan Bautista Aguirre y Juan Hernando Dávila	SOCAVAMIENTO	--	12/06/2022	Ninguna
17	Pichincha	Mejía	Tambillo	Ushco, vía Tambillo - Panamericana Sur	INUNDACIÓN	20	10/04/2022	Ninguna
18	Pichincha	Mejía	Manuel Cornejo Astorga (Tandapi)	Vía de ingreso a las Comunidades Peñas Blancas, El Paraíso, El Mirador y San Francisco.	DESLIZAMIENTO	140	08/02/2022	Ninguna
19	Morona Santiago	Morona	Sinaí	Playas de San Luis, vía Santa María Tunants-Playas de San Luis-Quinta Cooperativa	INUNDACIÓN	3884	02/05/2021	Ninguna
20	Azuay	Cuenca	Nulti	Pasto Romero, vía al centro Parroquial	DESLIZAMIENTO	--	16/04/2021	Ninguna
21	Chimborazo	Chunchi	Chunchi, cabecera cantonal	Armenia	DESLIZAMIENTO	955.9	20/01/2021	Ninguna

08 vías de tercer orden parcialmente habilitadas.

No.	Provincia	Cantón	Parroquia	Sector/Vía	Evento Peligroso	Afectación (metros lineales)	Fecha del evento	Vías alternas
1	El Oro	Chilla	Chilla	cabecera cantonal/Varios Sectores	SISMO	50	18/03/2023	Ninguna
2	El Oro	Portovelo	Curtincapac	La Tira, vía Portovelo - Salati.	DESLIZAMIENTO	8	17/03/2023	Ninguna
3	El Oro	Pasaje	Uzhcurrumi	El Limón, vía Uzhcurrumi - Chilla	DESLIZAMIENTO	30	11/03/2023	Ninguna
4	El Oro	Marcabellí	El Ingenio	La Palmerita, Vía La Palmerita - El Ingenio	SOCAVAMIENTO	8	08/03/2023	Ninguna
5	El Oro	Portovelo	Morales	Vía Morales - La Chorrera	DESLIZAMIENTO	20	27/02/2023	Ninguna
6	Azuay	Pucará	Pucará	km 16+500, Vía Minas-Tablón-Pucará	DESLIZAMIENTO	50	19/04/2022	Ninguna
7	Morona Santiago	Morona	Sevilla Don Bosco	Santa Rosa	INUNDACIÓN	30	21/06/2020	Ninguna
8	Morona Santiago	San Juan Bosco	Santiago de Pananza	Varios Sectores	DESLIZAMIENTO	860	02/04/2020	Ninguna

Secretaría de Gestión de Riesgos

Dirección: CIS ECU 9-1-1, Av. Samborondón, Km 0,5
Código postal: 092302 / Samborondón-Ecuador
Teléfono: +593-4-259 3500
www.gestionderiesgos.gob.ec

Reporte de monitoreo de amenazas y eventos peligrosos – No 0171

Fecha y Hora de actualización: lunes, 27 de marzo de 2023 – 10:12:07 / Página 22 de 23

4. Declaratorias emitidas por el SGR (vigentes en orden cronológico)








Evento peligroso	Nivel de alerta	Fecha de vigencia	Documento
 Declaratoria del estado de ALERTA AMARILLA por incremento de amenaza de movimientos en masa al polígono identificado como susceptible a movimientos en masa en las comunidades Aypug, Casual y los barrios: La Esperanza, Control Norte, Nueva Alausí, Pircapamba y Bua.	Amarilla	17/02/2023	Resolución No. SGR-039-2023
 Incremento Actividad Volcánica Cotopaxi	Amarilla	22/10/2022	Resolución No. SGR-0311-2022
 Declaratoria del estado de ALERTA AMARILLA por deslizamiento en La Armenia, Chunchi, provincia de Chimborazo.	Amarilla	15/07/2022	Resolución No. SGR-182-2022
 Declaratoria del estado de ALERTA AMARILLA por incremento de amenaza de movimientos en masa en los sectores: Pasán y Namza Chico, de la parroquia Huigra, cantón Alausí, provincia de Chimborazo.	Amarilla	20/05/2022	Resolución No. SGR-118-2022
 Movimiento en masa barrios Rosas, Bellavista, Tamboloma y Rosario de la parroquia Nabón, cantón Nabón, provincia de Azuay	Naranja	23/11/2021	Resolución No. SGR-171-2021
 Socavamiento por la erosión del río Coca y sus afluentes - El Chaco.	Roja	21/05/2021	Resolución No. SGR-058-2021
 Actividad Volcánica Sangay: Caída de ceniza Provincia de Chimborazo	Amarilla	16/06/2020	Resolución No. SGR-045-2020
 Aumento de sedimentos volcánicos Río Upano- Parroquias Sinai y Sevilla de Don Bosco, cantón Morona, Morona Santiago	Amarilla	05/12/2019	Resolución No. SGR-140-2019
 Incendios Forestales Imbabura, Carchi, Pichincha, Chimborazo, Guayas, El Oro y Loja	Amarilla	19/09/2019	Resolución No. SGR-111-2019
 Incremento de lluvias e inundaciones Guayas, El Oro, Sto. Domingo, Esmeraldas, Manabí y Los Ríos y Bolívar, cantón Chillanes, San José del Tambo.	Amarilla	16/07/2019	Resolución No. SGR-066-2019
 Fenómeno El Niño (ENOS) Provincias del Litoral e Insular	Amarilla	10/01/2019	Resolución No. SGR-005-2019
 Deslizamiento San José de Alluriquín, Santo Domingo de Los Tsáchilas	Amarilla	17/10/2018	Resolución No. SGR-006-2018
 Incremento Actividad Volcánica del Sierra Negra, Galápagos	Amarilla	16/01/2018	Resolución No. SGR-009-2018

Secretaría de Gestión de Riesgos

Dirección: CIS ECU 9-1-1, Av. Samborondón, Km 0,5
 Código postal: 092302 / Samborondón-Ecuador
 Teléfono: +593-4-259 3500
 www.gestionderiesgos.gob.ec

Reporte de monitoreo de amenazas y eventos peligrosos – No 0171

Fecha y Hora de actualización: lunes, 27 de marzo de 2023 – 10:12:07 / Página 23 de 23

Evento peligroso	Nivel de alerta	Fecha de vigencia	Documento
 Deslizamiento Sector las Juanitas, Quinindé, Esmeraldas	Naranja	12/05/2016	Resolución No. SGR-060-2016
 Sismo 7.8 Pedernales, Manabí	Roja	17/Abril/2016	Resolución No. SGR-048-2016
 Incremento Actividad Volcánica del Chiles – Cerro Negro, Carchi	Amarilla	01/10/2014	Resolución No. SGR-049-2014
 Deslizamiento San José de Atahualpa, El Oro	Naranja	08/05/2014	Resolución No. SGR-012-2014
 Incremento Actividad Volcánica del Reventador, Napo	Naranja	27/03/2014	Resolución No. SGR-008-2014
Declaratorias de Zonas de Riesgos		Fecha de vigencia	Documento
 Inundaciones Babahoyo, Los Ríos		11/12/2019	Resolución No. SGR-149-2019
 Hundimiento, Zaruma, El Oro		07/03/2017	Resolución No. SGR-029-2015

Elaborado por: Víctor Yagual/ Juan Carlos Bravo - Operador Nacional de Turno 24/7 – Sala de Situación y Monitoreo Samborondón.
 Revisado por: Ing Angélica Larrea - Analista Nacional de Turno 24/7 – Sala de Situación y Monitoreo Pichincha.
 Enviado por: Operador Nacional de Turno 24/7 – Sala de Situación y Monitoreo Samborondón.

Secretaría de Gestión de Riesgos

Dirección: CIS ECU 9-1-1, Av. Samborondón, Km 0,5
 Código postal: 092302 / Samborondón-Ecuador
 Teléfono: +593-4-259 3500
www.gestionderiesgos.gob.ec