

**Reporte de monitoreo de amenazas y eventos peligrosos – No 0147**

Fecha y Hora de actualización: miércoles, 15 de marzo de 2023 – 09:03:35 / Página 1 de 22

Periodo de Monitoreo:

Desde: 21h00 14/03/2023







Hasta: 09h00 15/03/2023

**1. Monitoreo de amenazas naturales y antrópicas**

- Amenaza en desarrollo, posible desencadenamiento de eventos peligrosos.
- Amenaza en incremento y probable materialización inminente.
- Amenaza dentro de los parámetros normales.



**PELIGRO VOLCÁNICO**

Ubicación	Nivel de alerta declarada	Situación actual	Valoración actual
 Volcán Reventador, Napo	NARANJA	08:00 Mediante cámaras se visualiza el volcán nublado.	●
 Volcán Chiles-Cerro Negro, Carchi	AMARILLA	08:21 Mediante cámaras se visualiza el volcán nublado.	●
 Volcán Cotopaxi	AMARILLA	07:00 Mediante cámaras se visualiza el volcán nublado, sin novedad.	●
 Volcán Tungurahua	SIN ALERTA	08:00 Mediante cámaras se visualiza el volcán nublado, sin novedad.	●
 Volcán Sierra Negra, Galápagos	AMARILLA	08:00 Sin reporte de actividad superficial.	●
 Volcán Sangay, Morona Santiago	AMARILLA	07:22 Mediante cámaras se visualiza Se visualiza emisión de material piroclástico.	●



**PELIGRO POR INCREMENTO DE CAUDALES DE RÍOS**

03 Cuerpos de agua desbordados				
Provincia	Cantón	Parroquia	Sector	Nombre del cuerpo de agua
Los Ríos	Babahoyo	La Unión	Rcto. Las Malvinas	La Clementina
Los Ríos	Babahoyo	Dr. Camilo Ponce	Sol Brisa 2	Sabana
Guayas	Pedro Carbo	Pedro Carbo, Cabecera Cantonal	varios sectores	Jerusalén
22 Cuerpos de Agua con tendencia a aumentar de nivel				
Provincia	Cantón	Parroquia	Sector	Nombre del cuerpo de agua
Esmeraldas	Quinindé	Malimpia	Malimpia	Blanco
		Rosa Zárate (Quinindé), Cabecera Cantonal	Malecón de Quinindé	Quinindé
	Esmeraldas	5 De Agosto	Vías Los Puentes	Esmeraldas
	Esmeraldas	5 De Agosto	Isla Roberto Luis Cervantes	
	Quinindé	Chura (Chancama) (Cab. En El Yerbero)	Salinas	
	Quinindé	Viche	Puente de Viche	
Guayas	Daule	Los Lojas (Enrique Baquerizo Moreno)	Recinto La Majada	Los Tintos
		Juan Bautista Aguirre (Los Tintos)	Sector cabecera Parroquial	
	Daule	Juan Bautista Aguirre (Los Tintos)	Recinto El Porvenir	
	Nobol	Narcisca De Jesús, Cabecera Cantonal	Cabecera Cantonal	Bijahual
	Isidro Ayora	Isidro Ayora, Cabecera Cantonal	San Agustín	Bachillero

**Secretaría de Gestión de Riesgos**

Dirección: CIS ECU 9-1-1, Av. Samborondón, Km 0,5  
 Código postal: 092302 / Samborondón-Ecuador  
 Teléfono: +593-4-259 3500  
 www.gestionderiesgos.gob.ec



Reporte de monitoreo de amenazas y eventos peligrosos – No 0147

Fecha y Hora de actualización: miércoles, 15 de marzo de 2023 – 09:03:35 / Página 2 de 22



PELIGRO POR INCREMENTO DE CAUDALES DE RÍOS

	San Jacinto De Yaguachi	Yaguachi Viejo (Cone)	Vía Vuelta Larga	Chimbo
	El Triunfo	El Triunfo, Cabecera Cantonal	Frontera by Pass hacia Yaguachi	Payo
	Durán	Eloy Alfaro (Durán)	Varios Sectores	Bulubulu
	San Jacinto De Yaguachi	Gral. Pedro J. Montero (Boliche)	Cabecera parroquial	
Los Ríos	Babahoyo	Babahoyo, Cabecera Cantonal	Camilo Ponce	Babahoyo
	Vinces	Vinces, Cabecera Cantonal	Vinces	Vinces
	Ventanas	Zapotal	Zapotal	El Lechugal
	Quevedo	San Camilo	San Camilo	Quevedo
	Babahoyo	Clemente Baquerizo	El Palmar	San Pablo
	Buena Fé	San Jacinto de Buena Fé, Cabecera Cantonal	Pto. Bajaña	Pto. Bajaña
	Ventanas	Los Ángeles	Puente de Ventanas	Sibimbe
	Urdaneta	Catarama, Cabecera Cantonal	Catarama	Catarama
	Palenque	Palenque, Cabecera Cantonal	Palenque	La Revesa
Morona Santiago	Morona	Macas, cabecera cantonal y capital provincial	Sector Puente sobre el río Upano	Upano



PELIGRO POR PRESENCIA DE INCENDIOS FORESTALES

<b>00 incendios activos</b>				
Provincia	Cantón	Parroquia	Sector	Afectación (Ha)
--	--	--	--	--
<b>00 incendio controlado</b>				
Provincia	Cantón	Parroquia	Sector	Afectación (Ha)
--	--	--	--	--



PELIGRO POR APERTURA Y/O COLAPSO DE PRESAS Y REPRESAS

Recurso	Cota mínima	Cota Actual	Cota máxima	Hora de corte	Valoración
Molino, Azuay	1970.00	---	1990.50	---	---
Mazar, Azuay	2138.05	---	2153.45	---	---
Daule Peripa, Guayas	70.00	78.90	85.00	08:09	●
Central Baba, Los Ríos	114.00	116.28	117.00	08:51	●
La Esperanza, Manabí	53.40	---	66.00	---	---
Poza Honda, Manabí	91.50	---	106.50	---	---
Multipropósito Chone, Manabí	48.00	---	68.50	---	---
Agoyán, Tungurahua	1645.00	---	1651.00	---	---
Pucará-Pisayambo, Tungurahua	3541.00	---	3565.00	---	---



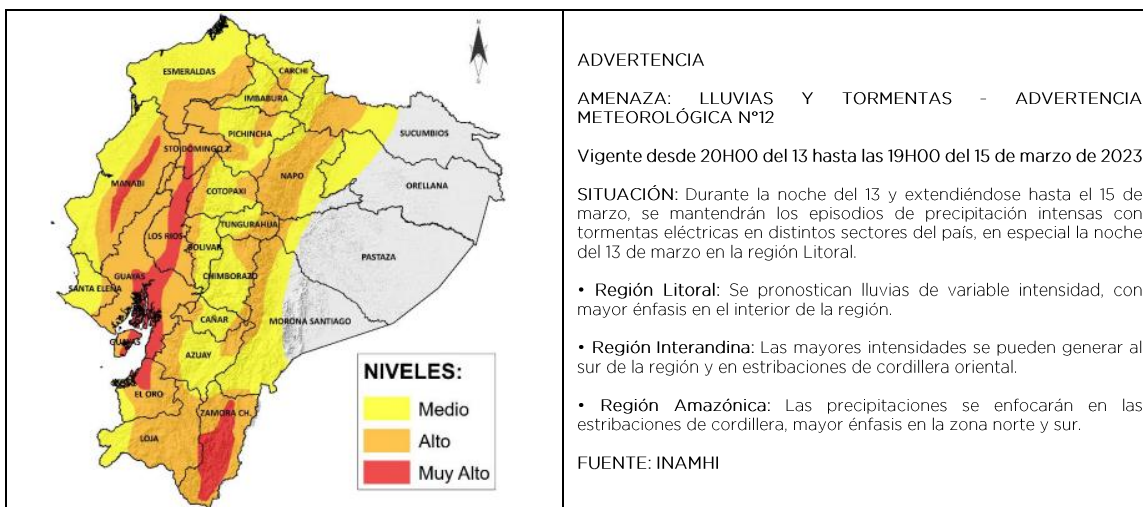
SITUACIÓN HIDROMETEREOLÓGICA

Secretaría de Gestión de Riesgos

Dirección: CIS ECU 9-1-1, Av. Samborondón, Km 0,5  
 Código postal: 092302 / Samborondón-Ecuador  
 Teléfono: +593-4-259 3500  
 www.gestionderiesgos.gob.ec

**Reporte de monitoreo de amenazas y eventos peligrosos – No 0147**

Fecha y Hora de actualización: miércoles, 15 de marzo de 2023 – 09:03:35 / Página 3 de 22



**ADVERTENCIA**

**AMENAZA: LLUVIAS Y TORMENTAS - ADVERTENCIA METEOROLÓGICA N°12**

Vigente desde 20H00 del 13 hasta las 19H00 del 15 de marzo de 2023

**SITUACIÓN:** Durante la noche del 13 y extendiéndose hasta el 15 de marzo, se mantendrán los episodios de precipitación intensas con tormentas eléctricas en distintos sectores del país, en especial la noche del 13 de marzo en la región Litoral.

- **Región Litoral:** Se pronostican lluvias de variable intensidad, con mayor énfasis en el interior de la región.
- **Región Interandina:** Las mayores intensidades se pueden generar al sur de la región y en estribaciones de cordillera oriental.
- **Región Amazónica:** Las precipitaciones se enfocarán en las estribaciones de cordillera, mayor énfasis en la zona norte y sur.

FUENTE: INAMHI



**PELIGRO SÍSMICO**

Fecha - Hora Local	Magnitud	Profundidad	Cercano a	Sentido por la población
2023-03-15 02:43	3.5	10 km	a 27.24 km de Isidro Ayora, Guayas	NO

**2. Monitoreo de eventos peligrosos (emergencias y desastres)**

**ZONA 1**



**Inundación**

<b>Localización:</b>	Esmeraldas/Atacames/Súa/Ciudadela Alonso de Illescas y Nuevo Porvenir.
<b>Antecedentes:</b>	El 09/03/2023 por lluvias se produjo el desbordamiento del río Súa, el cual provocó una inundación en el sector.
<b>Situación actual:</b>	El río Súa se encuentra en su cauce normal.
<b>Afectaciones:</b>	- 56 familias, 214 personas afectadas (directas). - 24 familias, 106 personas afectadas (indirectas). - 80 viviendas afectadas.
<b>Acciones de respuesta:</b>	SGR Esmeraldas realizó la entrega de asistencia humanitaria en el sector Nuevo Porvenir y El Mangal. Coordinador Zonal 1, Gobernador de la Provincia, GAD Cantonal Tenencia Política se encuentra en sitio brindando apoyo.
<b>Fuentes de información:</b>	SGR CZ1 Unidad de Monitoreo Esmeraldas.



**Deslizamiento**

<b>Localización:</b>	Imbabura/Pimampiro/Pimampiro/San José de Aloburo.
<b>Antecedentes:</b>	El 26/11/2021, de acuerdo al informe del SGR se indicó que el evento se suscitó en la vertiente heterogénea, donde se desencadenaron movimientos en masa a causa de filtraciones de agua y por la presencia de fuertes lluvias. Mediante resolución administrativa No. GADMSPP-A-2021-077-R, el Sr. Alcalde resuelve declarar la situación de emergencia en el cantón Pimampiro. Se informa que el SGR CZ1, geólogos de la Prefectura, Universidad Central, Universidad Yachay y autoridades locales realizaron recorridos e inspecciones técnicas. El 16/11/2021, SGR-CZ1 entregó asistencia humanitaria. El Informe del MAG indica que la afectación de los cultivos en total es de 12,43 ha de cultivos de la zona. GAD Cantonal de Pimampiro en apoyo del GAD Provincial Imbabura trabajan en la construcción de una vía que servirá como variante para brindar acceso a la población de la comunidad, tendrá la conexión directa de las comunidades de Aloburo, San Juan, entre otras comunidades con su cabecera cantonal.
<b>Situación actual:</b>	Las familias afectadas continúan en los alojamientos temporales y en familias acogidas. Desde enero de 2023 se inició con la instalación de las acometidas de los servicios básicos. El MIDUVI está a la espera de que el GAD termine de hacer las acometidas para iniciar con la construcción de las viviendas; ya que dispone de los recursos económicos para este proyecto.
<b>Afectaciones:</b>	- 41 familias afectadas (113 personas), - 12 familias damnificadas (35 personas),

**Secretaría de Gestión de Riesgos**

Dirección: CIS ECU 9-1-1, Av. Samborondón, Km 0,5  
Código postal: 092302 / Samborondón-Ecuador  
Teléfono: +593-4-259 3500  
www.gestionderiesgos.gob.ec



**Reporte de monitoreo de amenazas y eventos peligrosos – No 0147**

Fecha y Hora de actualización: miércoles, 15 de marzo de 2023 – 09:03:35 / Página 4 de 22

	<ul style="list-style-type: none"> <li>- 38 familias evacuadas (116 personas evacuadas: 10 en la escuela del Tejar, 2 en la Unidad Educativa Pimampiro y 26 en familias acogientes),</li> <li>- 12 viviendas destruidas,</li> <li>- 6 viviendas afectadas,</li> <li>- 6 invernaderos destruidos de tomate riñón y pepinillo,</li> <li>- 5 reservorios colapsados,</li> <li>- 50 hectáreas de cultivos de ciclo corto, de aguacates, mandarinas, duraznos y pastizales; (12,43 ha de cultivos destruidos y 37,57 ha de pastos afectadas);</li> <li>- 530 metros de los canales de riego secundarios están colapsados,</li> <li>- 800 metros del tendido de la red eléctrica, 3 postes colapsados y 1 transformador colapsado,</li> <li>- 150 metros destruidos de la red de distribución de agua de consumo humano,</li> <li>- 150 metros de la red de alcantarillado destruidos,</li> <li>- 150 metros de la red de telecomunicaciones colapsado.</li> </ul>
<b>Acciones de respuesta:</b>	El GAD Cantonal de Pimampiro determinó un predio para la construcción del Proyecto de Vivienda, y realiza la instalación de servicios básicos.
<b>Fuentes de información:</b>	GAD Cantonal y Provincial de Imbabura habilitaron una vía alterna. La comunidad habilitó la vía a Mariano Acosta que pasa por la zona de riesgo de San José de Aloburo inobservando los informes de riesgo remitidos por parte del SGR, exponiéndose a futuros riesgos vinculados a la zona propensa de deslizamiento. Las familias afectadas continúan en los alojamientos temporales y en familias acogientes.
	SGR CZ1 Unidad de Monitoreo Imbabura – Carchi / MIES, MIDUVI, GAD C Pimampiro – UGR.

**ZONA 2**

*Socavamiento*



<b>Localización:</b>	Napo/EI Chaco/Sardinas/varios sectores.
<b>Antecedentes:</b>	El 04/03/2023, debido a las lluvias e incremento del río Sardinas, se registran varias afectaciones
<b>Situación actual:</b>	Al momento la vía alterna provisional vía a Yaucana de acceso a los sectores de San Marcos Alto, San Andrés y Los Ángeles se encuentra habilitada.
<b>Afectaciones:</b>	<ul style="list-style-type: none"> <li>- 1 Puente carrozable destruido (privado acceso a finca del señor Mora)</li> <li>- 1 Puente peatonal destruido (por deterioro)</li> <li>- 36 familias afectadas (aisladas por las vías sin acceso)</li> <li>- 315 metros de vía de tercer orden destruido (San Andrés 185 m, San Marco Alto 60 m, Los Ángeles 70 m.).</li> </ul>
<b>Acciones de respuesta:</b>	GAD Municipal EI Chaco realizó trabajos en la habilitación de una vía alterna provisional.
<b>Fuentes de información:</b>	SGR CZ2 Unidad de Monitoreo Napo-Orellana/Teniente Político de Sardinas/GAD Municipal EI Chaco.

*Colapso estructural*



<b>Localización:</b>	Napo/EI Chaco/Gonzalo Díaz De Pineda/en el tramo de la vía E45, río Marker.
<b>Antecedentes:</b>	El 22/02/2023, debido a las lluvias se produjo el colapso de un puente de primer orden en el tramo Reventador – Punto de Socavamiento de San Luis.
<b>Situación actual:</b>	Al momento la vía se encuentra cerrada en su totalidad.
<b>Afectaciones:</b>	<ul style="list-style-type: none"> <li>- 1 puente destruido (Puente sobre el río Marker).</li> <li>- 1 bien público destruido (Torre de soporte de tubería Tipo H).</li> <li>- 3 bienes públicos afectados: Oleoductos (SOTE, OCP) y Poliducto Shushufindi-Quito.</li> </ul>
<b>Acciones de respuesta:</b>	EP Petroecuador informó que luego de retomar el bombeo de crudo por el Sistema de Oleoducto Transecuatoriano (SOTE) y el Poliducto Shushufindi – Quito, el 5 de marzo de 2023, levantó la declaratoria de Fuerza Mayor que regía sobre sus actividades, con la finalidad de normalizar las operaciones.
<b>Fuentes de información:</b>	SGR CZ 2 realiza monitoreo del evento. SGR CZ2 Unidad de Monitoreo Napo-Orellana/OCP/CB EI Chaco/Petroecuador.

*Socavamiento*



<b>Localización:</b>	Napo/EI Chaco/Gonzalo Díaz De Pineda (El Bombón)/San Rafael, Piedra Fina 2, San Luis, San Carlos, vía Y de Baeza-Lago Agrio [E45].
<b>Antecedentes:</b>	Debido al proceso erosivo desarrollado desde febrero del 2020, el río Quijos (Alto Coca) mantiene en riesgo a varias viviendas y sectores estratégicos, tales como: la Red Estatal Vial [E45], Hidroeléctrica Coca Codo Sinclair, tuberías de SOTE, Poliducto Shushufindi – Quito y OCP. Se mantiene la declaratoria emitida mediante resolución SGR-058-2021 de cambiar el nivel de alerta Naranja a Roja.
<b>Situación actual:</b>	Al momento el sector se encuentra nublado, sin presencia de lluvias. San Rafael continúa sin servicio eléctrico debido a la pérdida de la vía en Piedra Fina, que imposibilita colocar los postes para la distribución del servicio.
<b>Afectaciones:</b>	Desde el 2020 a la fecha las afectaciones son las siguientes: <ul style="list-style-type: none"> <li>- Personas Afectadas indirectas: 100</li> <li>- Personas Damnificadas: 51</li> <li>- Personas Afectadas: 76</li> </ul>

**Secretaría de Gestión de Riesgos**

Dirección: CIS ECU 9-1-1, Av. Samborondón, Km 0,5  
 Código postal: 092302 / Samborondón-Ecuador  
 Teléfono: +593-4-259 3500  
 www.gestionderiesgos.gob.ec



**Reporte de monitoreo de amenazas y eventos peligrosos – No 0147**

Fecha y Hora de actualización: miércoles, 15 de marzo de 2023 – 09:03:35 / Página 5 de 22

	<ul style="list-style-type: none"> <li>- Personas Evacuadas: 63</li> <li>- Viviendas destruidas: 2</li> <li>- Metros de vía afectadas: 1040</li> <li>- Puentes destruidos: 3 (Puente sobre el río Motana, Puente Ventana 2 y Puente Piedra Fina)</li> <li>- Puente afectados: 1 (Puente Piedra Fina)</li> <li>- Bienes Afectados: 4 (tuberías del SOTE, Poliducto Shushufindi- Quito y OCP; Sistema de Agua Potable de San Luis)</li> <li>- Ha de Cultivo perdida: 100.03</li> <li>- Animales de granja afectados y muertos: 3448</li> </ul>
Acciones de respuesta:	Maquinaria de MTOP se encuentra en el sector pero no se encuentran realizando trabajos. SGR CZ2 mantiene monitoreo constante con puntos focales en San Luis. La CTC Río Coca realizan el monitoreo del proceso erosivo.
Fuentes de información:	SGR CZ2 Umeva Napo-Orellana/CELEC EP/GAD Municipal El Chaco/CB Chaco/MTOP/PPNN Chaco.

**ZONA 3**



**Aluvión**

Localización:	Chimborazo/Pallatanga/Pallatanga/Caserío Guapo, vía Colta -Pallatanga [E-487], Barrios: Jiménez, María de Lourdes, Municipal, Central, El Ingenio, Cornelio Dávalos, Santa Ana Norte, El Progreso, Morera.
Antecedentes:	El 21/02/2023, a causa de las lluvias suscitadas en horas de la madrugada, se suscitó un aluvión.
Situación actual:	SGR realizó Informe de inspección técnica preliminar para el análisis de amenazas a fenómenos de remoción en masa e inundaciones en los sectores: El Guapo, río Huitsitse y Santa Ana del cantón Pallatanga, provincia de Chimborazo.
Afectaciones:	<ul style="list-style-type: none"> <li>- 4 personas fallecidas</li> <li>- 2 personas heridas</li> <li>- 2 personas damnificadas</li> <li>- 2 personas evacuadas</li> <li>- 113 familias afectadas (9 familias por afectaciones a viviendas y 104 familias por afectaciones a cultivos y animales).</li> <li>- 438 personas afectadas (22 personas por afectaciones a viviendas y 416 personas por afectaciones a cultivos y animales).</li> <li>- 700 personas afectadas indirectamente</li> <li>- 40 metros de vía afectada.</li> <li>- 6 bienes privados afectados (bus, camión, local comercial, propiedades)</li> <li>- 1 bien público afectados (poste)</li> <li>- 1 bien público destruido (manguera de conducción de agua)</li> <li>- Los Barrios: Jiménez, María de Lourdes, Municipal, Central y El Ingenio se encuentran sin abastecimiento de agua.</li> <li>- 7 viviendas en riesgo</li> <li>- 2 viviendas afectadas</li> <li>- 1 vivienda destruida.</li> <li>- 214 animales muertos</li> <li>- 13.5 ha de cultivos afectados.</li> <li>- 28 ha de cultivos destruidos.</li> <li>- 120 animales afectados.</li> <li>- 120 animales muertos.</li> <li>- 1 puente afectado.</li> <li>- 10 metros de vía de tercer orden.</li> </ul>
Acciones de respuesta:	GAD realizó la reparación de la tubería de agua potable afectada al momento los barrios afectados se encuentra al 100% con el abastecimiento de agua potable. GAD Pallatanga reparó la vía de tercer orden Azafrán - San Rafael donde se produjo un hundimiento, se encuentra completamente habilitada.
Fuentes de información:	SGR CZ3 Unidad de Monitoreo Tungurahua/COE P.



**Hundimiento**

Localización:	Chimborazo/Alausí/Alausí, Cabecera Cantonal/Casual, vía Guamote - Alausí [E-35].
Antecedentes:	El 01/01/2023, se produjo un hundimiento en la vía de primer orden, que al momento está cerrada por personas que procedieron a poner obstáculos. SGR informa en cumplimiento a la Resolución Nro. SGR-039-2023 del 19/02/2023, declara el estado de ALERTA AMARILLA al polígono identificado como susceptible a movimientos en masa en las comunidades Aypug, Casual y los barrios: La Esperanza, Control Norte, Nueva Alausí, Pircapamba y Bua; el mismo que comprende un área de aproximadamente 247 hectáreas.
Situación actual:	Con fecha 10 de marzo el COE Provincial mantuvo una reunión con la finalidad de dar seguimiento a los informes y acciones de las instituciones del SNDGR en atención a la zona afectada.
Afectaciones:	<ul style="list-style-type: none"> <li>- 150 metros de vía afectada.</li> <li>- 1 ha de cultivo destruido.</li> </ul>

**Secretaría de Gestión de Riesgos**

Dirección: CIS ECU 9-1-1, Av. Samborondón, Km 0,5  
 Código postal: 092302 / Samborondón-Ecuador  
 Teléfono: +593-4-259 3500  
 www.gestionderiesgos.gob.ec



**Reporte de monitoreo de amenazas y eventos peligrosos – No 0147**

Fecha y Hora de actualización: miércoles, 15 de marzo de 2023 – 09:03:35 / Página 6 de 22

Acciones de respuesta:	- 1 familia afectada (4 personas). El COE Provincial resolvió: Solicitar al MTOP un informe técnico sobre el riesgo en carretera por el tránsito del transporte pesado. Requerir a la SGR la entrega oficial del INFORME respecto del movimiento de masas en el cantón Alausí. Exhortar a las instituciones que forman parte de la Mesa Técnica de Trabajo – 3 Provincial participar de todas las convocatorias. Sugerir bajo el principio de subsidiariedad al GAD cantonal de Alausí analice la pertinencia para declararse en emergencia institucional.
Fuentes de información:	SGR CZ3 Unidad de Monitoreo Tungurahua/MTOP Chimborazo/MAG.

**ZONA 4**



*Inundación*

Localización:	Manabí/Sucre/Leónidas Plaza/Acuarela 1 y 2, Los Jardines.
Antecedentes:	El 14/03/2023, por lluvias suscitadas en horas de la madrugada se produjo el desbordamiento de la quebrada El Toro provocando la inundación y colapso de viviendas en el sector.
Situación actual:	SGR CZ4 indica que sumó al alojamiento temporal (FANCA) 3 familias con 15 personas más, procede a cambiar las estadísticas. Siendo las 16h00 se activó el COE Cantonal, mismo que se mantendrá activo por el evento reportado.
Afectaciones:	- 12 viviendas afectadas, (4 no habitables). - 12 familias afectadas, (4 familias damnificadas). - 56 personas afectadas, (14 personas damnificadas).
Acciones de respuesta:	Activación de COE Cantonal. SGR CZ4 realizó levantamiento de información con personal de la UGR Cantonal, asimismo el equipamiento del alojamiento temporal.
Fuentes de información:	SGR CZ4 Unidad de Monitoreo Manabí/UGR GAD Sucre/Cuerpo de Bomberos de Sucre.



*Inundación*

Localización:	Manabí/Portoviejo/Calderón/varios sectores.
Antecedentes:	El 08/03/2023 por lluvias suscitadas en horas de la tarde se produjo una inundación que afectó a varias viviendas-
Situación actual:	Cuerpo de Bomberos Portoviejo Cuartel Calderón colaboraron con la limpieza y evacuación del agua ingresada en las viviendas.
Afectaciones:	- 16 viviendas. - 16 familias.
Acciones de respuesta:	Cuerpo de Bomberos realizó trabajos de limpieza y evacuación de agua y lodo de las viviendas. UGR Cantonal realizará el levantamiento de información. SGR realiza el seguimiento del evento.
Fuentes de información:	SGR CZ4 Monitoreo Manabí/Cuerpo de Bomberos de Portoviejo.



*Inundación*

Localización:	Manabí/Chone/San Antonio/San Pablo, Puente Cativo. Badeal, Rancho Viejo, La Playita, Culebra, Copetón, Cativo Adentro.
Antecedentes:	El 07/03/20223 por lluvias suscitadas en horas de la madrugada se produjo una inundación con afectación en varias viviendas del sector. El COE Cantonal Chone se activó el 07/03/2023 a las 10h00 debido a las emergencias suscitadas por la época lluviosa.
Situación actual:	Distrito de Educación realizó el levantamiento de información de las unidades educativas afectadas, al momento solo reportan afectación funcional, asimismo indica que se sumó una familia al alojamiento temporal. A la espera de que CB termine de realizar actividades pendientes para su colaboración con las Unidades educativas.
Afectaciones:	- 196 viviendas afectadas (6 no habitables por el momento). - 196 familias afectadas (667 personas afectadas). - 6 familias damnificadas (17 personas damnificadas). - 1243 ha cultivos afectados. 310 ha cultivos perdidos. - 15.735 afectaciones en aves, porcinos y chame. - 3 unidades educativas afectadas.
Acciones de respuesta:	Levantamiento de información por parte del distrito de educación. SGR realiza el seguimiento del evento.
Fuentes de información:	SGR CZ4 Unidad de Monitoreo Manabí/UGR GAD Chone/Cuerpo de Bomberos de Chone.

*Inundación*

Localización:	Manabí/Chone/Canuto/varios sectores
Antecedentes:	El 07/03/20223 por lluvias suscitadas en horas de la madrugada se produjo una inundación con afectación en varias viviendas del sector.

**Secretaría de Gestión de Riesgos**

Dirección: CIS ECU 9-1-1, Av. Samborondón, Km 0,5  
Código postal: 092302 / Samborondón-Ecuador  
Teléfono: +593-4-259 3500  
www.gestionderiesgos.gob.ec



**Reporte de monitoreo de amenazas y eventos peligrosos – No 0147**

Fecha y Hora de actualización: miércoles, 15 de marzo de 2023 – 09:03:35 / Página 7 de 22



<b>Situación actual:</b>	El COE Cantonal Chone se activó el 07/03/20023 a las 10h00 debido a las emergencias suscitadas por la época lluviosa.
<b>Afectaciones:</b>	Cuerpo de Bomberos de Chone reporta mediante el primer informe afectaciones en los sectores: Narciso, Suchi, se procede a actualizar las cifras. - 144 viviendas afectadas - 144 familias afectadas (461 personas afectadas)
<b>Acciones de respuesta:</b>	Cuerpo de Bomberos de Chone continúan los trabajos de limpieza y evacuación de agua y lodo de las viviendas y sectores afectados. SGR realiza el seguimiento del evento
<b>Fuentes de información:</b>	SGR CZ4 Unidad de Monitoreo Manabí/UGR GAD Chone/Cuerpo de Bomberos de Chone.



**Inundación**

<b>Localización:</b>	Manabí/Chone/Chone/varios sectores.
<b>Antecedentes:</b>	El 07/03/20223 por lluvias suscitadas en horas de la madrugada se produjo el desbordamiento del Río Chone, provocando inundación con afectación en varias viviendas del sector. Se realizó la evacuación de los pacientes del Hospital IESS de Chone a otras casas de salud, adicional encontraron a una persona desaparecida en estado inerte.
<b>Situación actual:</b>	Distrito de Educación realizó el levantamiento de información de las unidades educativas afectadas, al momento solo reportan afectación funcional. A la espera de que CB termine de realizar actividades pendientes para su colaboración con las Unidades educativas.
<b>Afectaciones:</b>	- 185 viviendas afectadas - 188 familias afectadas (668 personas afectadas) - 1 persona fallecida - 1 bien público afectado. (HOSPITAL IESS CHONE) - 18 unidades educativas afectadas.
<b>Acciones de respuesta:</b>	Levantamiento de información por parte del distrito de educación.
<b>Fuentes de información:</b>	SGR CZ4 Unidad de Monitoreo Manabí/UGR GAD Chone/Cuerpo de Bomberos de Chone.



**Inundación**

<b>Localización:</b>	Manabí/Chone/Santa Rita/varios sectores.
<b>Antecedentes:</b>	El 07/03/20223 por lluvias suscitadas en horas de la madrugada se produjo el desbordamiento del río Mosquito, provocando inundación con afectación en varias viviendas del sector. El COE Cantonal Chone se activó el 07/03/2023 a las 10h00 debido a las emergencias suscitadas por la época lluviosa.
<b>Situación actual:</b>	Distrito de Educación realizó el levantamiento de información de las unidades educativas afectadas, al momento solo reportan afectación funcional. A la espera de que CB termine de realizar actividades pendientes para su colaboración con las Unidades educativas.
<b>Afectaciones:</b>	- 472 viviendas afectadas. - 477 familias afectadas (1774 personas afectadas). - 1878 ha cultivos afectados. - 540 ha cultivos perdidos. - 3065 afectaciones en aves, porcinas y bovinas. - 07 educativas afectadas.
<b>Acciones de respuesta:</b>	Levantamiento de información por parte del distrito de educación.
<b>Fuentes de información:</b>	SGR CZ4 Unidad de Monitoreo Manabí/UGR GAD Chone/Cuerpo de Bomberos de Chone.



**Inundación**

<b>Localización:</b>	Manabí/Chone/Ricaurte/varios sectores.
<b>Antecedentes:</b>	El 07/03/20223 por lluvias suscitadas en horas de la madrugada se produjo el desbordamiento del río Garrapata, provocando inundación con afectación en varias viviendas del sector. El COE Cantonal Chone se activó el 07/03/2023 a las 10h00 debido a las emergencias suscitadas por la época lluviosa.
<b>Situación actual:</b>	Distrito de Educación realizó el levantamiento de información de las unidades educativas afectadas, al momento solo reportan afectación funcional. A la espera de que CB termine de realizar actividades pendientes para su colaboración con las Unidades educativas.
<b>Afectaciones:</b>	- 134 Familias Afectadas (495 Personas Afectadas) - 134 Viviendas Afectadas. - 1879 ha Cultivos Afectados. - 220 ha Cultivos Perdidos. - 7,000 afectaciones en aves y chame. - 18 unidades educativas afectadas.
<b>Acciones de respuesta:</b>	Levantamiento de información por parte del Departamento de Desarrollo Productivo del GAD Chone.

**Secretaría de Gestión de Riesgos**

Dirección: CIS ECU 9-1-1, Av. Samborondón, Km 0,5  
 Código postal: 092302 / Samborondón-Ecuador  
 Teléfono: +593-4-259 3500  
 www.gestionderiesgos.gob.ec

**Reporte de monitoreo de amenazas y eventos peligrosos – No 0147**

Fecha y Hora de actualización: miércoles, 15 de marzo de 2023 – 09:03:35 / Página 8 de 22

Fuentes de información:	SGR realiza el seguimiento del evento. SGR CZ4 Unidad de Monitoreo Manabí/UGR GAD Chone/Cuerpo de Bomberos de Chone.
-------------------------	---

**ZONA 5**



**Vendaval**

Localización:	Guayas / Simón Bolívar /Simón Bolívar, cabecera cantonal / Recinto Flor del Limonal 1
Antecedentes:	UGR reportó que producto de lluvias acompañadas de vientos fuertes registrados se suscitó vendaval provocando el desprendimiento de techos de zinc de varias viviendas
Situación actual:	El evento se encuentra bajo evaluación
Afectaciones:	-12 viviendas afectadas -12 familias afectadas (2 familias se encuentran en casa de acogida, número de personas se encuentra en fase de levantamiento de información)
Acciones de respuesta:	UGR GAD Cantonal confirma la novedad y se movilizará a realizar el levantamiento de la información
Fuentes de información:	UGR - GAD Cantonal Simón Bolívar / SGR - Unidad de Monitoreo Guayas



**Inundación**

Localización:	Guayas/Crnel. Marcelino Maridueña/Crnel. Marcelino Maridueña, Cabecera Cantonal / Recinto Playita Mia.
Antecedentes:	A causa de las lluvias registradas en la madrugada 10/03/2023, se produjo el desbordamiento del río Barranco Alto. GAD Cantonal realizó recorridos por el sector, reportando afectación en cultivos de cacao y verde.
Situación actual:	SGR y GAD Cantonal indican que las familias que se encontraban en el albergue y en familia de acogida luego de las debidas limpiezas retornaron a sus inmuebles. El nivel del río se mantiene con tendencia a disminuir su caudal.
Afectaciones:	- 9 viviendas afectadas - 9 Familias, 28 personas afectadas - 2 familia, 5 personas se encuentran en el Albergue Municipal - 1 familia, 2 personas en familia acogiente
Acciones de respuesta:	SGR se movilizó al sitio a realizar la entrega de asistencia humanitaria. UGR - GAD Cantonal realizó el acompañamiento a la entrega de asistencia humanitaria Umeva Guayas dio seguimiento al evento.
Fuentes de información:	SGR CZ5 Unidad de Monitoreo Guayas/UGR Cantonal.



**Aluvión**

Localización:	Bolívar/Chimbo/La Magdalena/comunidad de Achachi.
Antecedentes:	Presidente del GAD Parroquial y Teniente Político informan que, a causa de las lluvias registradas en la noche del 13/03/2023, se produjo un aluvión que arrasó ganado bovino.
Situación actual:	El evento se encuentra bajo evaluación
Afectaciones:	- 6 animales bovinos muertos (vacas)
Acciones de respuesta:	GAD Parroquial se encuentra en el sector, realizando desalojo de escombros y abriendo el camino. Teniente político se encuentra en el lugar. La SGR coordina con la UGR del GAD Chimbo para el levantamiento de información.
Fuentes de información:	SGR CZ5 Unidad de Monitoreo Bolívar/GAD Parroquial La Magdalena/TEPOL.



**Inundación**

Localización:	Bolívar/Caluma/Caluma/recintos Plomovado y Pasagua
Antecedentes:	UGR del GAD Caluma informa que, a causa de las lluvias registradas en la noche del 12/03/2023 y madrugada del 13/03/2023, se produjo el desbordamiento del río Escaleras afectando a los recintos Plomovado y Pasagua.
Situación actual:	UGR indica que realizaron un recorrido y el levantamiento de información en el recinto Pasagua, señala que hay 15 viviendas en riesgo por lo que las familias por precautelar su seguridad salieron a hogares acogientes, indica que hay 4 familias aisladas pero que no desean ser evacuadas por cuanto mencionan que no pasara nada. Se encuentran sin fluido eléctrico en la zona. MAG informa que existe afectación agrícola y pecuaria. El río está con tendencia a aumentar su caudal.
Afectaciones:	SECTOR PLOMOVADO - 1 vivienda afectada (ingreso de agua y lodo) - 1 familia, 4 personas afectadas - 13 animales de granja muertos (cerdos, cuyes) - 30 animales afectados (porcinos)

**Secretaría de Gestión de Riesgos**

Dirección: CIS ECU 9-1-1, Av. Samborondón, Km 0,5  
Código postal: 092302 / Samborondón-Ecuador  
Teléfono: +593-4-259 3500  
www.gestionderiesgos.gob.ec





**Reporte de monitoreo de amenazas y eventos peligrosos – No 0147**

Fecha y Hora de actualización: miércoles, 15 de marzo de 2023 – 09:03:35 / Página 9 de 22

	<ul style="list-style-type: none"> <li>- 30 animales muertos (porcinos)</li> <li>- 8 productores afectados</li> </ul> <p>SECTOR PASAGUA</p> <ul style="list-style-type: none"> <li>- 2 viviendas afectadas</li> <li>- 2 familias afectadas (se encuentran en hogar acogiente en la misma comunidad)</li> <li>- 1 bien público afectado (poste)</li> <li>- 1 dispensario médico del Seguro Social afectado</li> <li>- 150 metros lineales de mesa vial destruido</li> <li>- 1 Unidad Educativa afectada (José H. González)</li> <li>- 12 ha de cultivos afectados (naranja)</li> <li>- 8 ha de cultivos destruidos (naranja)</li> <li>- 40 animales afectados (porcinos)</li> <li>- 90 animales muertos (porcinos)</li> <li>- 12 productores afectados</li> </ul>
Acciones de respuesta:	<p>Alcalde realizó un recorrido por la zona y coordina acciones.</p> <p>Personal del GAD Municipal, Cuerpo de Bomberos realizaron levantamiento de información.</p> <p>Maquinaria de la Empresa Privada y Gad Cantonal realizan trabajos de encauzamiento del río y protección de los muros de contención.</p> <p>Técnicos del MAG realizaron el levantamiento de información MAAPEA</p> <p>Efectivos del C.B. Caluma apoyaron en el traslado de los enseres de una familia al hogar acogiente y los insumos y mobiliarios del dispensario médico.</p> <p>Personal de la CNEL realizó inspección y verificación para una posible reubicación de un poste en riesgo y el 15/03/2023 restablecerá el fluido eléctrico.</p>
Fuentes de información:	SGR CZ5 Unidad de Monitoreo Bolívar/GAD Caluma.

**Inundación**



Localización:	Guayas/San Jacinto Yaguachi, Durán y El Triunfo/varias parroquias/varios sectores.
Antecedentes:	<p>Por lluvias del 13/07/2023, se produjo el desborde del río Bulubulu, provocando inundación en dos cantones:</p> <p>San Jacinto de Yaguachi en las parroquias Pedro J. Montero (Boliche) y Virgen de Fátima - Varios sectores (Base Taura), Recinto San Mateo</p> <p>El Triunfo -Cabecera Cantonal- Recinto Las Vegas y Payo</p> <p>Durán - Eloy Alfaro - Recinto Las Margarita</p>
Situación actual:	GAD Cantonal San Jacinto de Yaguachi y Durán indican que el río se mantiene con tendencia a aumentar su nivel, mientras que en El Triunfo el río se encuentra con tendencia a disminuir su caudal
Afectaciones:	<p>El Triunfo</p> <ul style="list-style-type: none"> <li>- 22 viviendas afectadas</li> <li>- 22 familias con 72 personas afectadas en sus viviendas Calles y avenidas (inundadas)</li> <li>- 20 Viviendas afectadas (información preliminar)</li> </ul> <p>San Jacinto de Yaguachi</p> <ul style="list-style-type: none"> <li>- Cultivos de banano afectados (bajo evaluación)</li> <li>- 15 viviendas afectadas (información preliminar)</li> <li>- 1 bien público afectado (Recinto militar afectado).</li> </ul> <p>Durán</p> <ul style="list-style-type: none"> <li>- 202 viviendas afectadas</li> <li>- 202 Familias afectadas con un total de 814 personas en sus viviendas*</li> <li>- 1 Bien Público afectado</li> <li>- 2 Centros Educativos afectados</li> <li>- 1 puente afectado</li> </ul>
Acciones de respuesta:	<p>GAD Cantonal realiza las inspecciones de los sectores afectados.</p> <p>Umeva Guayas realiza monitoreo del evento.</p> <p>El 11/03/2023, se llevó a cabo la sesión del COE Cantonal San Jacinto de Yaguachi, donde se resolvió:</p> <p>Declarar en emergencia al cantón</p> <p>Mantener activas las mesas técnicas de trabajo de Atención Humanitaria.</p> <p>Acoger los informes presentados por autoridades parroquiales y sus recomendaciones.</p> <p>Solicitar a las instituciones de gobiernos recursos para atender la emergencia y mantener la sesión permanente mientras dure la emergencia.</p>
Fuentes de información:	SGR CZ5 Unidad de Monitoreo Guayas/UGR - GAD Cantonales El Triunfo, Durán y San Jacinto de Yaguachi/Jefes Políticos.

**Deslizamiento**



Localización:	Bolívar/San Miguel/Regulo de Mora/varios sectores: El Consuelo, La Montaña, vía Las Guardias-Regulo de Mora
Antecedentes:	El 11/03/2023 a causa de las lluvias registradas en los últimos días, se produjo un deslizamiento de tierra en el sector El Consuelo que destruyó la tubería del agua dejando sin líquido vital a la parroquia.
Situación actual:	En el sector La Montaña se ocasionó un deslizamiento de tierra que obstaculiza en su totalidad a la vía de segundo orden; la vía se encuentra cerrada.
Afectaciones:	<p>Se recomienda utilizar una vía alterna Las Guardias-El Consuelo-Regulo de Mora</p> <ul style="list-style-type: none"> <li>- 1 bien público afectado (tubería)</li> <li>- 90 familias, 360 personas afectadas indirectamente</li> </ul>

**Secretaría de Gestión de Riesgos**

Dirección: CIS ECU 9-1-1, Av. Samborondón, Km 0,5  
 Código postal: 092302 / Samborondón-Ecuador  
 Teléfono: +593-4-259 3500  
 www.gestionderiesgos.gob.ec



**Reporte de monitoreo de amenazas y eventos peligrosos – No 0147**

Fecha y Hora de actualización: miércoles, 15 de marzo de 2023 – 09:03:35 / Página 10 de 22

Acciones de respuesta:	Maquinaria del GAD Provincial realiza labores de limpieza de la vía. Junta de Agua de la parroquia realizará inspección en la zona.
Fuentes de información:	SGR CZ5 Unidad de Monitoreo Bolívar/GAD San Miguel.



**Aluvión**

Localización:	Bolívar/San Miguel/San Pablo /Logmapamba, vía San Pablo - Chillanes [E495],
Antecedentes:	A causa de las lluvias registradas en la noche del 10/03/2023, se produjo un deslizamiento de tierra en la vía de primer orden, que obstaculizó totalmente al tránsito vehicular. Director del MTOP indica que en horas de la mañana del 12/03/2023 a unos 3 km del sector reportado inicialmente, se suscitó un nuevo aluvión que obstaculizó totalmente a la vía.
Situación actual:	UGR del GAD San Miguel, informa que el aluvión de la tarde del 11/03/2023 arrasó una vivienda, un molino de granos y pérdida de animales de granja, la cual estaba construida en la parte baja del sector de Logmapamba. La familia se encuentra en hogar acogiente donde un familiar por el mismo sector. Al momento la vía se encuentra parcialmente habilitada al tránsito vehicular; sin embargo, se recomienda transitar con precaución durante el día y en la noche no transitar por cuanto está muy inestable la quebrada y en cualquier momento desciende flujos de lodo.
Afectaciones:	- 1 vivienda destruida - 1 familia, 3 personas damnificadas - 1 bien privado destruido - 20 animales de granja muertos (cerdos, gallinas, bovinos) - 130 metros lineales
Acciones de respuesta:	UGR del GAD Cantonal San Miguel realizó el levantamiento de información (EVIN). MTOP-Bolívar continúa realizando trabajos de limpieza de la vía.
Fuentes de información:	SGR CZ5 Unidad de Monitoreo Bolívar/GAD San Miguel, MTOP.



**Socavamiento**

Localización:	Los Ríos/Montalvo/Montalvo/vía a La Vitalia - 1er orden.
Antecedentes:	El 11/03/2023 debido a las lluvias suscitadas y al crecimiento del río Cristal, se reportó el socavamiento de 1 Puente en una vía de 1er orden a las orillas del caudal, dejándolo destruido con el paso cerrado
Situación actual:	Personal técnico en el sitio reportó la desconexión de luminarias en el sitio, colocación de cintas para recalcar el cierre del puente y personal de tránsito colaborando con la novedad del evento.
Afectaciones:	- 1 bien público destruido (puente)
Acciones de respuesta:	CNEL realizó la desconexión de luminarias en el puente. CTE se mantiene en el sitio colaborando con el paso vehicular.
Fuentes de información:	SGR CZ5 Unidad de Monitoreo Los Ríos/CTE/CNEL.



**Inundación**

Localización:	Guayas/Naranjito/Naranjito, Cabecera Cantonal/Recinto La Primavera.
Antecedentes:	El 10/03/2023, a causa de las lluvias de la madrugada se produjo el desborde del estero El hediondo, provocando el socavamiento de las bases de un puente que es la única vía de acceso del recinto La Primavera - al recinto San Francisco
Situación actual:	GAD Cantonal realizó recorridos por el sector y menciona que el estero EL Hediondo se encuentra en su cauce normal, ya que ha dejado de llover, sin embargo el puente sigue inhabilitado.
Afectaciones:	- 1 puente afectado - cultivos afectados (se encuentra bajo evaluación) - viviendas afectadas (se encuentra bajo evaluación.)
Acciones de respuesta:	GAD Cantonal realizó recorrido por el sector para dar seguimiento del evento Se coordina con Prefectura para que realice los trabajos respectivos
Fuentes de información:	SGR CZ5 Unidad de Monitoreo Guayas/UGR GAD Naranjito.



**Inundación**

Localización:	Guayas/Simón Bolívar/Simón Bolívar, cabecera cantonal/varios sectores.
Antecedentes:	El 09/03/2023, por lluvias registradas la noche de ayer y madrugada de hoy, se desbordó el río Los Amarillos ocasionando inundación en el sector.
Situación actual:	GAD Cantonal realizó la apertura del albergue municipal "Centro Integral Gallo de Oro", en donde se encuentra una familia albergada hasta que termine de drenar el agua completamente del sector, las demás familias afectadas se mantienen en su inmuebles, cabe mencionar que el río Los Amarillos, al momento se encuentra con tendencia a disminuir su nivel, pero siguen sectores con acumulación agua, personal de OOPP Municipal se mantiene realizando trabajos de limpieza a las riberas del río en los sectores que fueron afectados.
Afectaciones:	- 20 viviendas afectadas

**Secretaría de Gestión de Riesgos**

Dirección: CIS ECU 9-1-1, Av. Samborondón, Km 0,5  
 Código postal: 092302 / Samborondón-Ecuador  
 Teléfono: +593-4-259 3500  
 www.gestionderiesgos.gob.ec



**Reporte de monitoreo de amenazas y eventos peligrosos – No 0147**

Fecha y Hora de actualización: miércoles, 15 de marzo de 2023 - 09:03:35 / Página 11 de 22

Acciones de respuesta:	- 23 familias, 84 personas afectadas (las familias se mantienen en sus inmuebles) Obras Públicas Municipal se encuentra realizando trabajos de limpiezas en las riberas del río MSP se encuentra con una brigada médica y fumigación por sectores afectados COE Cantonal se mantiene activo
Fuentes de información:	SGR CZ5 Unidad de Monitoreo Guayas/GAD Cantonal Simón Bolívar.



**Inundación**

Localización:	Guayas/Milagro/Milagro, Cabecera Cantonal/varios sectores (Calle Guayaquil y Pedro Carbo, Ciudadela Acuarela de Río, Las Margaritas, Av. Paquisha, El Chobo).
Antecedentes:	Por las fuertes precipitaciones suscitadas en la tarde del 08/03/2023 al momento se reportan calles afectadas con acumulación de agua. CB informa que por producto de las lluvias constante que se están generando se han visto afectados nuevos sectores por inundaciones. SGR en coordinación con Cruz Roja y entidades locales realizan levantamientos de información EVIN, en los sectores afectados por época lluviosa, así mismo se realiza la apertura de un albergue en un establecimiento Educativo el Colegio 17 de septiembre.
Situación actual:	GAD Cantonal indica que sigue realizando levantamiento de información y que el día de ayer ingresó cuatro familias, 10 personas al albergue. El nivel del río se mantiene con tendencia a disminuir su caudal.
Afectaciones:	- 44 viviendas afectadas - 47 familias afectadas (se encuentran en Alojamiento Temporal) - 170 personas evacuadas - 60% servicio de alcantarillado afectado
Acciones de respuesta:	GAD cantonal realiza levantamiento de información EVIN
Fuentes de información:	SGR CZ5 Unidad de Monitoreo Guayas/GAD Cantonal Milagro.



**Inundación**

Localización:	Guayas/Isidro Ayora/Cabecera Cantonal/San Agustín.
Antecedentes:	Por lluvias registradas el día 07/03/2023, se produjo el desbordamiento del río Bachillero, mismo que afecta a varias viviendas y a cultivos de ciclo corto, (maíz, Sandía, Melón, etc.).
Situación actual:	UGR Cantonal indica que el río Bachillero al momento se encuentra con tendencia a disminuir su nivel y el agua ha drenado de las viviendas, por lo que las familias se mantienen en sus inmuebles. Adicional indicó que aún existen sectores con acumulación de agua, la cual se espera que con el transcurso de las horas siga drenando.
Afectaciones:	- 116 Viviendas afectadas - 116 familias, 464 personas afectadas
Acciones de respuesta:	Directora zonal del SGR realizó entrega de asistencia humanitaria a 45 familias que resultaron más afectadas. GAD Cantonal, CB Cantonal realizaron apoyo en la entrega de asistencia humanitaria. MSP acudió con una brigada médica para realizar atención a las familias afectadas GAD Cantonal realizó levantamiento de información en los sectores afectados OOPP Municipal realizó trabajos de limpieza de caminos y riberas del río GAD Cantonal realizó levantamiento de información en los sectores afectados OOPP Municipal realizó trabajos de limpieza de caminos y riberas del río GAD Provincial realizó inspección
Fuentes de información:	SGR CZ5 Unidad de Monitoreo Guayas/Directora zonal 5 SGR/GAD Cantonal Isidro Ayora.



**Inundación**

Localización:	Guayas/Balzar/Cabecera Cantonal/varios sectores, Quebradroga, Chimborazo, Santa Genara, El Modelo.
Antecedentes:	El 05/03/2023, técnico de la UGR del GAD Cantonal de Balzar informa que a causa de las lluvias registradas en la madrugada, se produjo el desbordamiento del río Puca, mismo que afectó parcialmente a un puente peatonal que une el camino principal Balzar, Las Trampas y Santa Genara. Además menciona que existen afectaciones a las plantaciones de arroz, maíz, cacao, verde y naranja. El río se encuentra desbordado en el sector El Modelo.
Situación actual:	Mediante informe EVIN técnico de la UGR indica que realizó levantamiento de información e indica que las familias afectadas siguen pernoctando en sus mismas viviendas. El río Puca se encuentra con tendencia a disminuir de nivel
Afectaciones:	- Cultivos afectados (Se encuentra en la fase de levantamiento en hectáreas) - 1 puente peatonal afectado. - 111 viviendas afectadas - 111 familias, 444 personas afectadas
Acciones de respuesta:	UGR del GAD Cantonal de Balzar realizó el respectivo levantamiento de información.

**Secretaría de Gestión de Riesgos**

Dirección: CIS ECU 9-1-1, Av. Samborondón, Km 0,5  
Código postal: 092302 / Samborondón-Ecuador  
Teléfono: +593-4-259 3500  
www.gestionderiesgos.gob.ec



**Reporte de monitoreo de amenazas y eventos peligrosos – No 0147**

Fecha y Hora de actualización: miércoles, 15 de marzo de 2023 – 09:03:35 / Página 12 de 22

Fuentes de información: SGR CZ5 Unidad de Monitoreo Guayas/GAD Cantonal Balzar.



**Inundación**

Localización:	Santa Elena/Santa Elena/Chanduy/Bajada de Chanduy.
Antecedentes:	El 06/03/2023, a causa del desborde del río La Camarona, se vio afectado el recinto Bajada de Chanduy, varias viviendas resultaron inundadas y familias damnificadas.
Situación actual:	SGR reportó que el río “Bajada de Chanduy” se encuentra con caudal bajo pero existe un corte en la vía causado por la erosión por lo que el acceso hacia los recintos es a pie. Personal técnico no pudo avanzar al considerar la distancia que hay entre la zona afectada y la comunidad.
Afectaciones:	- 300 familias afectadas (1200 personas)
Acciones de respuesta:	SGR y Petroecuador realizaron avanzada hasta los recintos afectados por aislamiento. UPREA-SGR coordina con MTOP para asistencia en territorio
Fuentes de información:	SGR CZ5 Unidad de Monitoreo Santa Elena/UGR Cantonal/MSP Distrito 24D01.



**Inundación**

Localización:	Guayas/Alfredo Baquerizo Moreno (Jujan)/Alfredo Baquerizo Moreno (Jujan), Cabecera Cantonal/varios sectores.
Antecedentes:	A causa de las lluvias registradas en la madrugada del 21/02/2023 se desbordó el Río Chilintomo; la madrugada del 22/02/2023, se desbordó el río Los Amarillos. Jefe Político realizó recorridos en el sector e informó que debido al desbordamiento se produjo el colapso del muro de contención afectando cultivos de arroz y cacao; también se produjo el ingreso de agua a varias viviendas y a la Escuela Fiscal Eduardo Alarcón Soto, por lo que se suspendieron las clases en la jornada matutina.
Situación actual:	UGR - GAD Cantonal informa que en el sector San Antonio se realizó la colocación de sacos con material pétreo en la ribera del río.
Afectaciones:	- 1 establecimiento educativo afectado (Ingreso de agua al predio) - Cultivos afectados (la cantidad de cultivos está bajo verificación) - Calles inundadas - 283 viviendas afectadas
Acciones de respuesta:	GAD Cantonal coordinó la colocación de sacos de arena en las riberas del río en el sector El Tránsito. Prefectura se encarga de los trabajos de Mitigación y limpieza del caudal.
Fuentes de información:	SGR - Umeva Guayas dará seguimiento al evento SGR CZ5 Unidad de Monitoreo Guayas UGR - GAD Cantonal Alfredo Baquerizo Moreno (Jujan)



**Inundación**

Localización:	Los Ríos/Babahoyo/Febrés Cordero/ Rcto. Plaza De Chilintomo - Rcto. La Lidia - Rcto. Las Tolas - Rcto. La Alambra - Rcto. Las Cañitas - Rcto. Las Jaguas - Sector La Avelina - Río Chilintomo.
Antecedentes:	Debido a las lluvias suscitadas en la noche del 25/02/2023, se reportó ingreso de agua en las viviendas a causa del desbordamiento del río Chilintomo, actualmente el río continúa desbordado con presencia de agua en las viviendas y las familias se mantienen en sus hogares.
Situación actual:	Luego de culminar el respectivo levantamiento de información en la zona afectada, se realizó la dotación de ayuda humanitaria a las familias del lugar, actualmente el río descendió en el sitio, pero existe agua estancada en los alrededores, las familias afectadas se mantienen en sus hogares y la familia damnificada se encuentra en casa acogiente.
Afectaciones:	- 86 viviendas afectadas (caña y madera) - 86 familias afectadas. - 240 personas afectadas. - 1 vivienda destruida (caña-madera) - 1 familia damnificada - 5 personas damnificadas (casa acogiente)
Acciones de respuesta:	- UGR Babahoyo realizó entrega de ayuda humanitaria el 01/03/2023.
Fuentes de información:	SGR CZ5 Unidad de Monitoreo Los Ríos/UGR Babahoyo.



**Inundación**

Localización:	Santa Elena/Santa Elena/Cabecera cantonal/varios sectores.
Antecedentes:	El 21/02/2023, debido a las lluvias suscitadas en el cantón, se reportó varias viviendas afectadas, calles anegadas y comunidad aislada. Por reporte de la UGR cantonal, el recinto La Frutilla de la parroquia Simón Bolívar se encuentra aislada, la única vía de acceso se vio interrumpida por un corte en un pase de río de la zona que por la fuerte lluvia del 25/02/2023 aumento su caudal.
Situación actual:	Por solicitud de la UGR cantonal, SGR entregó asistencia humanitaria a 3 familias afectadas por inundaciones en la cabecera cantonal.

**Secretaría de Gestión de Riesgos**

Dirección: CIS ECU 9-1-1, Av. Samborondón, Km 0,5  
 Código postal: 092302 / Samborondón-Ecuador  
 Teléfono: +593-4-259 3500  
 www.gestionderiesgos.gob.ec



**Reporte de monitoreo de amenazas y eventos peligrosos – No 0147**

Fecha y Hora de actualización: miércoles, 15 de marzo de 2023 – 09:03:35 / Página 13 de 22

Afectaciones:	Mediante articulación entre el Ministerio de Defensa y la SGR se contó con un helicóptero para movilizar 120 raciones alimenticias para las 120 familias del recinto La Frutilla de la parroquia Simón Bolívar que se encuentran aisladas por corte de vía. - 123 Familias afectadas (315 personas). - 3 Viviendas afectadas.
Acciones de respuesta:	COE cantonal se mantiene activo. SGR entregó asistencia humanitaria (kits de dormir, aseo y KPRH) UGR cantonal realizó la entrega de raciones de alimentos a las familias afectadas por Aislamiento. FFAA colaboró con helicóptero para movilidad humana y logística.
Fuentes de información:	SGR CZ5 Unidad de Monitoreo Santa Elena/UGR Cantonal/Gobernación de Santa Elena.

**ZONA 6**

*Deslizamiento*



Localización:	Azuay/Gualaceo/Gualaceo/Puente Certag.
Antecedentes:	El 14/03/2023, por causas de las lluvias se suscitó un deslizamiento que afectó en su totalidad una estructura de madera y zinc (aparentemente utilizada como bodega)
Situación actual:	Al momento del evento se encontraban dos personas al interior como resultado del mismo 1 persona fallecida y 1 persona herida.
Afectaciones:	- 1 persona fallecida. - 1 personal herida. - 1 bien privado destruido.
Acciones de respuesta:	Cuerpo de Bomberos de Gualaceo colabora en el lugar del evento, SGR coordina con UGR Gualaceo para realizar levantamiento de información.
Fuentes de información:	SGR CZ6 Unidad de Monitoreo Azuay-Cañar/UGR Cañar.

*Colapso estructural*



Localización:	Cañar/La Troncal/Pancho Negro/Entrada a La Colonia 10 de agosto
Antecedentes:	El 09/03/2023 a causa de las lluvias se suscitó la creciente del río Ruidoso mismo que ocasionó el colapso del puente (s/n). Vía alterna La Puntilla-Colonia 10 de Agosto
Situación actual:	Con fecha 10/03/2023 se realizó la reunión del COE Cantonal para realizar un análisis de la situación actual del cantón por las lluvias suscitadas. Adicional el caudal del río ruidoso ha retornado a su cauce normal.
Afectaciones:	-1 Puente destruido
Acciones de respuesta:	Unidad de Gestión de Riesgos La Troncal realizaron inspección en el lugar del evento
Fuentes de información:	SGR CZ6 Unidad de Monitoreo Azuay-Cañar/UGR La Troncal.

*Inundación*



Localización:	Morona Santiago/Morona/Macas/Puente sobre el río Upano-Puente sobre el río Copueno, vía Macas-Puyo [E45].
Antecedentes:	Por lluvias suscitadas durante la madrugada del 04/03/2023, se produjo el descenso de lahares y la posterior acumulación en la confluencia del río Volcán y río Upano generando el represamiento del mismo, el cual se liberó de manera natural, sin embargo, durante las horas de la noche se presentó el incremento de caudal que provocó el desbordamiento y la posterior inundación de la variante que se encuentra establecida en el lecho del río.
Situación actual:	Al momento la vía se encuentra parcialmente habilitada al tránsito vehicular y peatonal., la vía alterna es Puyo-Y de Santa Ana-Sevilla Don Bosco-Seipa-Sucua-Macas.
Afectaciones:	- 240 Metros lineales.
Acciones de respuesta:	MTOP en coordinación con el Cuerpo de Ingenieros del Ejército, Gobierno Provincial de Morona Santiago y Empresa Privada se mantienen realizando actividades de reconstrucción de la variante sobre el lecho del río Upano, recomiendan conducir con precaución debido a la presencia de maquinaria en el lugar.
Fuentes de información:	SGR-CZ6 Unidad de Monitoreo Morona Santiago/SIS-ECU911-Macas/MTOP/PPNN.

*Deslizamiento*



Localización:	Morona Santiago/Limón Indanza/San Antonio /Puente sobre el río Namangoza.
Antecedentes:	Producto de las lluvias del 28/02/2023 se produjo un deslizamiento que generó el colapso estructural de un puente colgante tipo peatonal sobre el río Namangoza,
Situación actual:	Al momento la vía permanece cerrada, las personas se mantienen haciendo uso de canoas con el fin de cruzar el río hacia las comunidades.
Afectaciones:	- 15 metros lineales - 1 Puente destruido
Acciones de respuesta:	El Alcalde del Cantón Limón Indanza junto al Prefecto de Morona Santiago y su equipo técnico realizaron una reunión para la elaboración de un informe, con la finalidad de

**Secretaría de Gestión de Riesgos**

Dirección: CIS ECU 9-1-1, Av. Samborondón, Km 0,5  
 Código postal: 092302 / Samborondón-Ecuador  
 Teléfono: +593-4-259 3500  
 www.gestionderiesgos.gob.ec

**Reporte de monitoreo de amenazas y eventos peligrosos – No 0147**

Fecha y Hora de actualización: miércoles, 15 de marzo de 2023 – 09:03:35 / Página 14 de 22

Fuentes de información:	evaluar y analizar los estudios para ejecutar como manera preventiva a corto plazo, la construcción de una tarabita. SGR se mantiene en constante monitoreo. SGR-CZ6 Umeva-Morona Santiago/ Tenencia Política/ UGR-GAD-Cantonal Limón Indanza.
-------------------------	---



**Deslizamiento**

Localización:	Azuay/Nabón/Nabón/Rosas, Bellavista, Tamboloma, Chunazana.
Antecedentes:	El 14/03/2022, se reportó un movimiento en masa provocando la filtración de agua de riego en la planta de Uzhcurrumi. El 23/11/2021 el Secretaría de Gestión de Riesgos declaró la alerta naranja por movimiento en masa de 130,94 hectáreas en el área que comprenden los barrios Rosas, Bellavista, Tamboloma y Rosario de la parroquia Nabón, cantón Nabón, provincia de Azuay.
Situación actual:	Con fecha 06/03/2023 técnico de la UGR Nabón informa que la segunda etapa de las obras de mitigación iniciaron con la construcción del primero de cinco muros de contención hasta el momento con un avance del 3%, los trabajos ocasionan el cierre temporal de la vía Ramada-Nabón sector trancapata, vía alterna La Ramada-Chunazana-El Salado-Nabón
Afectaciones:	<ul style="list-style-type: none"> <li>- 50 metros de vía afectada (vía habilitada, sector El Progreso)</li> <li>- 84 familias afectadas (238 personas afectadas)</li> <li>- 60 familias damnificadas (162 personas damnificadas)</li> <li>- 40 metros de vía afectados (vía Cerrada, sector Trancapata)</li> <li>- 60 metros de vía afectados (vía parcialmente habilitada, sector Quebrada del Canal)</li> <li>- 1 Casa comunal afectada con cuarteaduras</li> <li>- 84 viviendas afectadas (las familias evacuadas se alojan en diferentes alojamientos temporales como arriendos o familias de acogida)</li> <li>- 59 viviendas destruidas.</li> <li>- Terminal terrestre con grietas en oficinas, gradas (cierre de operaciones)</li> <li>- Iglesia demolida por los daños estructurales presentados</li> <li>- Centro de salud con fisuras, en evaluación permanente por parte del MSP</li> </ul>
Acciones de respuesta:	El 25/11/2022, UGR Nabón realizó un nuevo levantamiento de información y se mantiene en monitoreo constante.
Fuentes de información:	SGR CZ6 Unidad de Monitoreo Azuay-Cañar/UGR Nabón



**Deslizamiento**

Localización:	Cañar/Cañar/Cañar/Cuchucun-Cruz Loma.
Antecedentes:	GAD Cantonal de Cañar informó que a partir del 13 de Octubre de 2022 por la época lluviosa y mal manejo del agua de riego se reportó un deslizamiento que afecta viviendas del sector. Con fecha 14 de Febrero del 2023 se activó el COE Cantonal donde la máxima autoridad del cantón solicita la activación de las mesas técnicas y grupos de trabajo para la atención de la emergencia. Intervención del MIDUVI y GAD PROVINCIAL.
Situación actual:	Con fecha 03/03/2023 se reunió el COE Cantonal para realizar un análisis de las acciones que se van a realizar por el evento.
Afectaciones:	<ul style="list-style-type: none"> <li>- 22 viviendas afectadas</li> <li>- 4 viviendas destruidas</li> <li>- 6 familias damnificadas</li> <li>- 16 personas damnificadas (permanecen en casa de familia acogiente)</li> </ul>
Acciones de respuesta:	UGR mantiene un monitoreo constante del evento y levantamiento de información. SGR realizó inspección técnica para levantamiento de información, Director y Técnico asistieron a la reunión del COE.
Fuentes de información:	SGR CZ6 Unidad de Monitoreo Azuay-Cañar/UGR Cañar.

**ZONA 7**



**Inundación**

Localización:	El Oro/Portovelo/Salatí/Sector Chunchi, Pueblo Viejo.
Antecedentes:	El 13/03/2023, por lluvias presentadas en la madrugada del lunes se produjo un deslizamiento de tierra que obstaculiza el caudal del río Granadillos.
Situación actual:	Al momento el río Granadillo continúa represado a causa del deslizamiento, poniendo en riesgo a los sectores bajos como Ambocas, Chunchi, Vado Alto, Los Amarillos y El Pindo.
Afectaciones:	---
Acciones de respuesta:	COE Cantonal de Portovelo se encuentra activo y en sesión permanente desde el 18/02/2023 y coordina acciones para realizar un plan de evacuación de personas que habitan en las riberas del río de los sectores bajos; y, gestiona recurso aéreo para realizar sobrevuelo en el sitio, para analizar situación y posterior articular las acciones pertinentes por el evento presente. SGR estuvo presente en la reunión de COE Cantonal y brindó asesoramiento a UGR del GAD Portovelo.
Fuentes de información:	SGR CZ7 Unidad de Monitoreo El Oro/MDG/J.P Portovelo/Cuerpo de Bomberos de Portovelo.

**Secretaría de Gestión de Riesgos**

Dirección: CIS ECU 9-1-1, Av. Samborondón, Km 0,5  
 Código postal: 092302 / Samborondón-Ecuador  
 Teléfono: +593-4-259 3500  
 www.gestionderiesgos.gob.ec

**Reporte de monitoreo de amenazas y eventos peligrosos – No 0147**

Fecha y Hora de actualización: miércoles, 15 de marzo de 2023 – 09:03:35 / Página 15 de 22



**Inundación**

Localización:	El Oro/Arenillas/Chacras/Sector La Isla.
Antecedentes:	Por lluvias intensas registradas en la madrugada del 09/03/2023, provocó el desbordamiento de río Zarumilla perteneciente a Perú, ha afectado cultivos en la zona agrícola de la provincia de El Oro.
Situación actual:	Mediante reporte emitido y corregido del parte del MAG, se vuelve a rectificar los datos de afectaciones. Además, en relación al río Zarumilla se encuentra con tendencia a disminuir
Afectaciones:	- 12 hectáreas de cultivo afectados parcialmente (8 ha. de cacao y 4 ha. de limón). - 8 hectáreas de cultivo perdidos (8 ha. de plátanos destruidos) - 30 productores afectados por la pérdida total y parcial de sus cultivos
Acciones de respuesta:	SGR mantiene monitoreo con MAG para gestionar acciones a los productores afectados y dar seguimiento a la evacuación de aguas retenidas en el sitio.
Fuentes de información:	SGR CZ7 Unidad de Monitoreo El Oro/MAG.



**Colapso estructural**

Localización:	El Oro/Pasaje/Uzhcurrumi/Cune, Vía Pasaje – Uzhcurrumi.
Antecedentes:	El 08/03/2023 por lluvias, se suscitó el colapso de una alcantarilla y la pérdida de la mesa vial de tercer orden; además se registra la caída de un vehículo hacia la quebrada (NN), su ocupante se encuentra en buen estado de salud. Cabe mencionar que esta vía estaba siendo utilizada como alterna por el cierre de la Vía Cuenca – Girón – Pasaje – Gramalote.
Situación actual:	Por lluvias se registra el colapso del puente peatonal ubicado en el sitio mismo que era utilizado por moradores de la parroquia, así mismo se reporta el colapso del paso provisional realizado por la prefectura. La vía se mantiene cerrada al tránsito vehicular.
Afectaciones:	- 10 m de vía afectada. (Cerrada al tránsito vehicular) - 1 bien privado afectado. (Vehículo que cayó a la quebrada NN) - 1 bien público afectado (alcantarilla) - 1 puente colapsado
Acciones de respuesta:	J. P. de Pasaje confirmo el evento SGR coordina con UGR GAD Provincial la atención en el sitio. Obras Públicas (OO.PP.) del GAD provincial realizan trabajos para remediación de la vía.
Fuentes de información:	SGR CZ7 Unidad de Monitoreo El Oro/GAD Parroquial/Cuerpo de Bomberos de Pasaje.



**Colapso estructural**

Localización:	Loja/Saraguro/Manu/Manú, vía Manú-Udushi.
Antecedentes:	El 19/02/2023, por lluvias presentadas durante la madrugada, se produjo el colapso del puente en la vía de tercer orden (Vía Manú-Udushi).
Situación actual:	Director de VIALSUR confirmó que se encuentra en proyecto la reconstrucción del puente destruido mientras tanto los trabajos de mantenimiento de la vía alterna: Manú-Durazno-Udushi serán permanentes para garantizar el paso del tránsito vehicular.
Afectaciones:	- 01 puente colapsado. (Río Panasco). - 01 puente afectado. (Quebrada Sigsipamba). - vía de tercer orden cerrada. (Vía Manú-Udushi).
Acciones de respuesta:	GAD-P – VIALSUR, mantiene activo los trabajos de mantenimiento de vía alterna.
Fuentes de información:	SGR CZ7 Unidad de Monitoreo Loja-Zamora Chinchipe/GAD Provincial-VIALSUR.



**Inundación**

Localización:	El Oro/Portovelo/Salatí/Varios Sectores (Ambocas, El Chunchi, El Vado Ancho).
Antecedentes:	El 18/02/2023, por lluvias registradas durante la noche, se registró el desbordamiento de los ríos Ambocas y Granadillo causando afectaciones en puentes, casas y calles de distintos sectores.
Situación actual:	Mediante reporte remitido por MAG, reportan afectaciones causadas por presente evento peligroso en el Sitio Chunchi.
Afectaciones:	- 2 puentes destruidos (1 puente vehicular en el sitio Chunchi y 1 puente peatonal en el sitio Vado Ancho). - 24 familias de 96 personas afectadas indirectamente (13 familias de 52 personas en Chunchi y 11 familias de 44 personas en Vado Ancho). - 2 puentes afectados (Puente vehicular de Ambocas está habilitado y puente de Lourdes habilitado). - 4 viviendas afectadas (por ingreso de agua, lodo y presentan en la parte posterior socavamiento, sector Ambocas). - 4 familias de 17 personas afectadas directamente (3 familias de 14 que fueron evacuadas a refugio temporal retornaron a sus viviendas). - 2 bienes privados destruidos (1 chanchera y 1 moto en Chunchi). - 1 bien público afectado (sistema de captación de agua en el sitio Lourdes). - 7 hectáreas de cultivo de yucas afectadas. - 32 productores afectados (21 productores de los cultivos y 11 propietarios de animales).

**Secretaría de Gestión de Riesgos**

Dirección: CIS ECU 9-1-1, Av. Samborondón, Km 0,5  
 Código postal: 092302 / Samborondón-Ecuador  
 Teléfono: +593-4-259 3500  
 www.gestionderiesgos.gob.ec



**Reporte de monitoreo de amenazas y eventos peligrosos – No 0147**

Fecha y Hora de actualización: miércoles, 15 de marzo de 2023 – 09:03:35 / Página 16 de 22

Acciones de respuesta:	- 52 animales muertos (12 bovinos, 5 caballos, 5 cerdos, 30 gallinas). SGR mantiene monitoreo con puntos focales, para verificar los avances en los trabajos de remediación en los distintos sitios afectados.
Fuentes de información:	SGR CZ7 Unidad de Monitoreo El Oro/Uprea El Oro.



**Inundación**

Localización:	Loja/Chaguarpamba/El Rosario/Trapiche, vía a la costa [E50].
Antecedentes:	El 18/02/2023, por lluvias presentadas en la tarde, se produjo el desbordamiento del río Pindo provocando la inundación de una vivienda y la afectación a la vía principal.
Situación actual:	Una vez revisada el Acta de la Sesión del COE Cantonal, resolvió: ACTIVAR El COE cantonal de Chaguarpamba por época lluviosa con la finalidad de poner en funcionamiento todos los componentes del mismo para dar la atención y respuesta efectiva a la emergencia. 02 familias conformadas por 07 personas se encuentran albergadas por seguridad en las instalaciones de la Escuela Olimpia Mendieta.
Afectaciones:	- 3 familias damnificadas conformadas por 06 personas. - 24 familias afectadas conformadas por 70 personas. - 6 puentes peatonales colapsados (puentes de conexión entre comunidades del sector). - 3 viviendas destruidas. - 24 viviendas afectadas. - 01 puente vehicular afectado (vía de segundo orden). - 20 metros de longitud aproximadamente de vía - 01 bien privado destruido (vehículo arrastrado por la corriente).
Acciones de respuesta:	El COE Cantonal se encuentra activado Cuerpo de Bomberos de Chaguarpamba realizó labores de limpieza de las viviendas afectadas* GAD Chaguarpamba realizó labores de limpieza en los sectores afectados por la inundación* Autoridades y personal técnico de SGR coordinó reunión de mesa intersectorial con las diferentes carteras de estado_ MTOPI realiza trabajos de limpieza en la vía principal Chaguarpamba – Río Pindo (Vía parcialmente habilitada) GAD Provincial Loja (VIALSUR) realizó trabajos de limpieza y habilitación vial (vía de segundo orden)
Fuentes de información:	SGR CZ7 Unidad de Monitoreo Loja-Zamora Chinchipe/Cuerpo de Bomberos de Chaguarpamba/VIALSUR.

**ZONA 8**



**Inundación**

Localización:	Guayas/Guayaquil/Posorja/varios sectores (Barrios Quito, Paquito Lotización San Francisco, Nueva Posorja, Nuevo Amanecer, 8 de Julio).
Antecedentes:	El 09/03/2023, a causa de las lluvias que se registran al momento, se produjo el desbordamiento de tres canales de aguas lluvias, al momento se reporta calles y viviendas inundadas.
Situación actual:	Presidente Parroquial del GAD Posorja informa que los canales de aguas lluvias han disminuido su nivel y al momento no se visualiza agua estancadas por los sectores que resultaron afectados, adicional informa que en la reunión del COPAE que se llevó ayer quedaron con los siguientes acuerdos: Interagua realizará limpieza de los canales y GAD Parroquial y VPC realizaran levantamiento de información por afectaciones en viviendas.
Afectaciones:	- 12 Viviendas afectadas - 12 familias afectadas, 48 personas afectadas.
Acciones de respuesta:	SGR realizó recorridos por sectores afectados Presidente Parroquial del GAD Posorja realizó recorrido.
Fuentes de información:	SGR CZ8 Unidad de Monitoreo Guayas/Presidente de la Junta Parroquial Posorja.



**Inundación**

Localización:	Guayas/Guayaquil/Juan Gómez Rendón Progreso/Cerrecita - varios sectores.
Antecedentes:	EL 07/03/2023, a causa de las lluvias registradas en el lugar, se produjo el desbordamiento del río La Camarona, mismo que afectó a la vía de primer orden, la cual al momento se encuentra habilitada.
Situación actual:	Mediante informe EDAN técnico de la UGR indica que realizó levantamiento de información y entrega de asistencia humanitaria a las familias afectadas, las mismas que realizaron las debidas limpiezas de sus inmuebles para seguir pernoctando. El río La Camarona se encuentra con tendencia a disminuir su caudal
Afectaciones:	- 10 Viviendas afectadas - 10 familias, 43 personas afectadas - 100 metros de vía, se encuentra habilitada
Acciones de respuesta:	GAD Provincial se encuentra en el punto realizando trabajos.

**Secretaría de Gestión de Riesgos**

Dirección: CIS ECU 9-1-1, Av. Samborondón, Km 0,5  
Código postal: 092302 / Samborondón-Ecuador  
Teléfono: +593-4-259 3500  
www.gestionderiesgos.gob.ec



**Reporte de monitoreo de amenazas y eventos peligrosos – No 0147**

Fecha y Hora de actualización: miércoles, 15 de marzo de 2023 – 09:03:35 / Página 17 de 22

Fuentes de información:	Técnicos de GAD Cantonal realizaron el respectivo levantamiento de información y entrega de asistencia humanitaria a las familias afectadas. SGR CZ8 Unidad de Monitoreo Guayas/UGR - GAD Cantonal Guayaquil/Ministerio de Salud Pública.
-------------------------	--

**ZONA 9**

**Vendaval**



Localización:	Pichincha/San Miguel de los Bancos/Los Bancos/Barrios Nuevo Amanecer y 6 de Diciembre.
Antecedentes:	El 11/03/2023, producto de las condiciones climáticas se produjo un vendaval que afectó a 2 viviendas en los barrios mencionados ocasionando que sus techos se desprendan.
Situación actual:	Las familias afectadas permanecen en las mismas en un área que no se vio afectada
Afectaciones:	- 2 viviendas afectadas
Acciones de respuesta:	Cuerpo de Bomberos Los Bancos colaboraron con la confirmación y una inspección. Se solicitó la presencia del GAD Cantonal de Los Bancos para que realice una evaluación de daños y colaborar con materiales para la reconstrucción de ser necesario.
Fuentes de información:	SGR CZ9 Unidad de Monitoreo Pichincha/Cuerpo de Bomberos de Los Bancos.

**Deslizamiento**



Localización:	Pichincha/Quito/Nayón/Vía hacia el Rancho San Francisco.
Antecedentes:	El 01/03/2023 debido a la inestabilidad del talud se suscitó un deslizamiento en el sitio, este tipo evento es recurrente en el sector, por lo que se solicitó una inspección técnica debido a que en la parte alta del mismo existen viviendas que podrían ser afectadas.
Situación actual:	El día de hoy 13/03/2023 debido a la fuerte lluvia de la tarde se produjo nuevamente un deslizamiento por lo que la EPMAPS suspendieron los trabajos debido a la fuerza del caudal en el río Monjas, se planifica un sobrevuelo de evaluación para mañana 14 de marzo a partir de las 8 am.
Afectaciones:	--
Acciones de respuesta:	GAD Cantonal EPMAPS realiza los trabajos de encausamiento del río Monjas para mitigar los deslizamientos continuos en el sitio.
Fuentes de información:	SGR CZ9 Unidad de Monitoreo Pichincha EPMAPS/GAD Cantonal COEM.

Reporte de monitoreo de amenazas y eventos peligrosos – No 0147

Fecha y Hora de actualización: miércoles, 15 de marzo de 2023 – 09:03:35 / Página 18 de 22

3. Monitoreo de estado de vías afectadas por eventos peligrosos

VÍAS DE PRIMER ORDEN:

09 vías de primer orden cerradas

No.	Provincia	Cantón	Parroquia	Sector/Vía	Evento Peligroso	Afectación (metros lineales)	Fecha del evento	Vías alternas
1	Guayas	Guayaquil	Tarqui	Av. Modesto Apolo Ramírez en dirección al túnel San Eduardo para salir a la vía a Daule.	DESLIZAMIENTO	--	14/03/2023	Ninguna
2	Chimborazo	Alausí	Alausí	frente al barrio La Esperanza, vía Alausí - Chunchi - Cuenca [E-35]	DESLIZAMIENTO	--	12/03/2023	Ninguna
3	Bolívar	San Miguel	Bilován	entrada a la vía Alternativa	DESLIZAMIENTO	15	11/03/2023	Ninguna
4	Los Ríos	Montalvo	Montalvo	Vía a La Vitalia - 1er orden	SOCAVAMIENTO	--	11/03/2023	Ninguna
5	Napo	El Chaco	Gonzalo Díaz de Pineda	vía El Salado - San Luis [E45]	ALUVION	---	04/03/2023	Ninguna
6	Napo	Chaco	Gonzalo Díaz de Pineda	Puente sobre el río Marker, vía E45 San Luis -El Reventador	COLAPSO ESTRUCTURAL	--	22/02/2023	Ninguna
7	Azuay	Pucará	Pucará	Gramalote, km. 112 vía Cuenca-Girón - Pasaje	INUNDACIÓN	50	22/02/2023	Ninguna
8	Manabí	Manta	San Lorenzo	Ruta del Spondiylus San Lorenzo - Santa Rosa [E15]	OLEAJE	1200	24/01/2023	Ninguna
9	Napo	El Chaco	Gonzalo Díaz De Pineda (El Bombón)	San Rafael, Piedra Fina, San Luis, San Carlos, Vía Y de Baeza-Lago Agrio [E45]	SOCAVAMIENTO	875	02/02/2020	Lago Agrio - Coca - Y de Narupa - Tena - Ambato - Quito

Secretaría de Gestión de Riesgos

Dirección: CIS ECU 9-1-1, Av. Samborondón, Km 0,5  
 Código postal: 092302 / Samborondón-Ecuador  
 Teléfono: +593-4-259 3500  
 www.gestionderiesgos.gob.ec

Reporte de monitoreo de amenazas y eventos peligrosos - No 0147

Fecha y Hora de actualización: miércoles, 15 de marzo de 2023 - 09:03:35 / Página 19 de 22

28 vías de primer orden parcialmente habilitadas

No.	Provincia	Cantón	Parroquia	Sector/Vía	Evento Peligroso	Afectación (metros lineales)	Fecha del evento	Vías alternas
1	Pichincha	Quito	Pifo	10 minutos Virgen de Papallacta, vía Papallacta - Baeza [E20]	DESLIZAMIENTO	--	14/03/2023	Ninguna
2	Azuay	Girón	Girón	km 39, vía Cuenca-Girón-Pasaje [E-59]	DESLIZAMIENTO	50	14/03/2023	Ninguna
3	Bolívar	San Miguel	Balsapamba	Varios Sectores: Alungoto, La Ceiba, vía San Miguel-Balzapamba [E 491]	DESLIZAMIENTO	135	11/03/2023	Ninguna
4	Bolívar	Guaranda	Guanujo	La Piedra vía Guanujo-Echeandía [E494]	DESLIZAMIENTO	--	11/03/2023	Ninguna
5	Loja	Chaguarpamba	Santa Rufina	Salida de Santa Rufina hacia, vía a la costa [E50]	DESLIZAMIENTO	30	11/03/2023	Ninguna
6	Bolívar	Chimbo	La Magdalena	Gualasay, vía Chimbo - El Cristal	DESLIZAMIENTO	---	11/03/2023	Ninguna
7	El Oro	Arenillas	Arenillas	Vía Arenillas - Las Lajas [E25]	DESLIZAMIENTO	10	10/03/2023	Ninguna
8	Azuay	Sevilla de Oro	Palmas	Km 61, vía Paute Guarumales Méndez [E-40]	SOCAVAMIENTO	35	30/08/2022	Ninguna
9	Manabí	Puerto López	Salango	La Rinconada 5 Cerros, vía Puerto López - Santa Elena [E15].	HUNDIMIENTO	4	28/08/2022	Ninguna
10	Manabí	Sucré	Leonidas Plaza	Km 19, San Agustín-Tosagua [E-383]	SUBSIDENCIA	150	14/08/2022	Ninguna
11	Morona Santiago	Sucúa	Asunción	Sector paso Carreño [E45]	SOCAVAMIENTO	5	18/05/2022	Ninguna
12	Azuay	Pucará	Pucará	Km 23-Deuta, Vía Minas-Tablón-Pucará	HUNDIMIENTO	100	09/03/2022	Ninguna
13	Azuay	Girón	Girón	km 39+500, vía Cuenca-Girón-Pasaje [E-59]	HUNDIMIENTO	80	04/03/2022	Ninguna
14	Pichincha	Mejía	Manuel Cornejo A.	km 38 + 600, vía Alóag - Unión del Toachi [E20]	HUNDIMIENTO	15	25/02/2022	Ninguna
15	Esmeraldas	Quinindé	Rosa zarate	Km 68 Los Vergeles, vía Esmeraldas - Quinindé [E20]	HUNDIMIENTO	40	08/02/2022	Ninguna
16	Cotopaxi	Pujilí	Tingo	Siete Ríos, El Estado y Macuchi.	INUNDACIÓN	35	30/01/2022	Ninguna
17	Cotopaxi	Pujilí	Tingo	Negrillo Km 100, vía Latacunga - La Maná [E-30]	INUNDACIÓN	40	30/01/2022	Ninguna
18	Cotopaxi	Pujilí	Pilaló	Caserío Pilaló, Tinieblas, Km 94, vía Pujilí - La Mana [E30].	DESLIZAMIENTO	2000	29/01/2022	Ninguna
19	Imbabura	Ibarra	Carolina	San Jerónimo; vía Salinas - Lita [E 10]	DESLIZAMIENTO	225	22/12/2021	1.- Ruta desde la E10 Guallupe - San Juan de Lachas (Carchi) - por la E 182 Gualchán - Chical - Maldonado - Tulcán - Ibarra 2.- Para vehículos livianos, E10 desde San Jerónimo - Buenos Aires - Cahuasqui - Tumbabiro.
20	Cañar	Cañar	Ingapirca	Vía El tambo - Ingapirca - Honorato Vásquez km 8+100, km 15.	DESLIZAMIENTO	100	24/11/2021	Ninguna
21	Orellana	Francisco de Orellana	El Dorado	Km 21 y km 28, vía el Coca - Dayuma [E45A]	HUNDIMIENTO	150	19/06/2021	Ninguna
22	Morona Santiago	Morona	Macas, cabecera cantonal y capital provincial	Vía Macas-Puyo [E45], tramo puente sobre el río Copueno- puente sobre el río Upano	SOCAVAMIENTO	180	16/05/2021	Ninguna
23	Esmeraldas	Esmeraldas	5 De Agosto	El Cabezón (desvío Tachina)	SOCAVAMIENTO	150	10/03/2021	Ninguna
24	Morona Santiago	Tiwintza	Santiago, cabecera cantonal	Yapapas, vía Entronque a Santiago de Méndez - Santiago [E40]	SOCAVAMIENTO	50	21/08/2020	Ninguna
25	Morona Santiago	Morona	Macas, cabecera cantonal y capital provincial	Puente sobre el río Upano, vía Macas-Puyo-[E45]	SOCAVAMIENTO	57	21/06/2020	Ninguna
26	Morona Santiago	Tiwintza	Santiago, cabecera cantonal	Palomino km 68, vía Santiago-San José de Morona [E40]	DESLIZAMIENTO	70	16/05/2020	Ninguna
27	Morona Santiago	Tiwintza	Santiago, cabecera cantonal	Km 75, Yapapas, vía Entronque a Santiago de Méndez - Santiago [E40]	DESLIZAMIENTO	70	16/05/2020	Ninguna
28	Morona Santiago	Tiwintza	San José de Morona	Shaime, vía Santiago -San José de Morona [E40]	COLAPSO ESTRUCTURAL	170	13/05/2020	Ninguna

Secretaría de Gestión de Riesgos

Dirección: CIS ECU 9-1-1, Av. Samborondón, Km 0,5

Código postal: 092302 / Samborondón-Ecuador

Teléfono: +593-4-259 3500

www.gestionderiesgos.gob.ec



Reporte de monitoreo de amenazas y eventos peligrosos - No 0147

Fecha y Hora de actualización: miércoles, 15 de marzo de 2023 - 09:03:35 / Página 20 de 22

VÍAS DE SEGUNDO ORDEN

05 vías de segundo orden cerradas

No.	Provincia	Cantón	Parroquia	Sector/Vía	Evento Peligroso	Afectación (metros lineales)	Fecha del evento	Vías alternas
1	Imbabura	San Miguel de Urcuqui	San Blas	Santa Cecilia	SOCAVAMIENTO	20	26/10/2022	Vía antigua de Santa Cecilia - Timbuyacu.
2	Pichincha	Mejía	Tambillo	Barrio la Joya	COLAPSO ESTRUCTURAL	30	17/04/2022	Ninguna
3	Pichincha	Quito	Conocoto	Calles Hermano Miguel y Panzaleo, cruce de vías.	SOCAVAMIENTO	30	28/02/2022	Ninguna
4	Imbabura	Pimampiro	Pimampiro, Cabecera Cantonal	San José de Aloburo	DESLIZAMIENTO	500	09/11/2021	Vía Mariano Acosta
5	Guayas	Colimes	Colimes, Cabecera Cantonal	Av. Principal entrada de Colimes	COLAPSO ESTRUCTURAL	130,5	23/04/2020	Palestina - San Jacinto - Colimes

13 vías de segundo orden parcialmente habilitadas

No.	Provincia	Cantón	Parroquia	Sector/Vía	Evento Peligroso	Afectación (metros lineales)	Fecha del evento	Vías alternas
1	Bolívar	Caluma	Caluma	Vía Charquiayacu - Pasagua	DESLIZAMIENTO	500	13/03/2023	Ninguna
2	Bolívar	San Miguel	Bilován	Las Guardias, vía a Pailaloma	DESLIZAMIENTO	8	11/03/2023	Ninguna
3	Chimborazo	Cumandá	Cumandá	La Soberana, vía Pallatanga - Cumandá [E-487].	SOCAVAMIENTO	--	09/03/2023	Ninguna
4	El Oro	Santa Rosa	Victoria	Km 18, vía Buenavista - San Juan de Cerro Azul [E-585]	ALUVION	150	08/03/2023	Ninguna
5	Loja	Catamayo	Zambi	Varios Sectores (Chorrera y Peña Azul), vía a Portovelo.	DESLIZAMIENTO	50	08/03/2023	Ninguna
6	El Oro	Atahualpa	Paccha	Km 47, vía Paccha - Pasaje [E-585]	DESLIZAMIENTO	25	06/03/2023	Ninguna
7	Chimborazo	Pallatanga	Pallatanga	Caserío Guapo, vía Colta -Pallatanga [E-487]	ALUVIÓN	40	21/02/2023	Riobamba - Guaranda - Babahoyo - Guayaquil
8	Pichincha	Quito	San Antonio	Monjas y Chaguar	COLAPSO ESTRUCTURAL	15	7/05/2022	Ninguna
9	Pichincha	Mejía	Tambillo	El Murco - Pasando la escuela Carlos Freire Larrea.	INUNDACIÓN	--	11/04/2022	Ninguna
10	Azuay	Pucara	Pucara	km 23-Deuta, Vía Minas-Tablón-Pucará	HUNDIMIENTO	100	09/03/2022	Ninguna
11	Azuay	Girón	Girón	Bellavista, vía Girón Santa Teresita	COLAPSO ESTRUCTURAL	20	06/03/2022	Ninguna
12	El Oro	Zaruma	Malvas	Km 75, vía malvas - Zaruma [E-585]	DESLIZAMIENTO	20	03/03/2022	Ninguna
13	Orellana	Francisco de Orellana	San José de Guayusa	15 km, vía a la Comunidad Sardinás.	SOCAVAMIENTO	80	20/07/2021	Ninguna

VÍAS DE TERCER ORDEN:

17 vías de tercer orden cerradas

No.	Provincia	Cantón	Parroquia	Sector/Vía	Evento Peligroso	Afectación (metros lineales)	Fecha del evento	Vías alternas
1	El Oro	Pasaje	Uzhcurrumi	Sitio Quera, vía Quera - Chilla	DESLIZAMIENTO	8	09/03/2023	Ninguna
2	Bolívar	San Miguel	Bilován	vía Las Guardias-Matapalo/Chaupiyacu	DESLIZAMIENTO	--	13/03/2023	Ninguna
3	Cotopaxi	Pangua	Ramón Campaña	Por el Puente de Angamarca.	DESLIZAMIENTO	--	12/03/2023	Ninguna
4	Bolívar	San Miguel	San Pablo	vía Sícoto-Guamalán, Sandalán, Pailaloma	DESLIZAMIENTO	--	11/03/2023	Ninguna
5	Bolívar	Las Naves	Cabecera Cantonal	Recinto La Unión - vía Voluntad de Dios.	DESLIZAMIENTO	100	09/03/2023	Ninguna
6	Los Ríos	Babahoyo	La Unión	La Valdivia - río Clementina	INUNDACIÓN	30	08/03/2023	Ninguna
7	Los Ríos	Montalvo	Montalvo	La Estrella - Cdma. Felipe Abud - río Cristal	SOCAVAMIENTO	800	08/03/2023	Ninguna
8	Cañar	Biblián	Nazón	Capulisloma	SOCAVAMIENTO	30	08/03/2023	La Hacienda.
9	Cotopaxi	La Maná	El Triunfo	Estero Hondo, vía La Maná - Pangua	SOCAVAMIENTO	--	08/03/2023	Ninguna
10	El Oro	Pasaje	Uzhcurrumi	Cune, Vía Pasaje - Uzhcurrumi	COLAPSO ESTRUCTURAL	10	08/03/2023	Ninguna
11	Tungurahua	Quero	Quero	San Antonio de Hipolanguito, vía Quero - San Antonio	SOCAVAMIENTO	30	26/06/2022	Ninguna

Secretaría de Gestión de Riesgos

Dirección: CIS ECU 9-1-1, Av. Samborondón, Km 0,5

Código postal: 092302 / Samborondón-Ecuador

Teléfono: +593-4-259 3500

www.gestionderiesgos.gob.ec



**Reporte de monitoreo de amenazas y eventos peligrosos – No 0147**

Fecha y Hora de actualización: miércoles, 15 de marzo de 2023 – 09:03:35 / Página 21 de 22

No.	Provincia	Cantón	Parroquia	Sector/Vía	Evento Peligroso	Afectación (metros lineales)	Fecha del evento	Vías alternas
12	Pichincha	Quito	Conocoto	Monserat, calles Juan Bautista Aguirre y Juan Hernando Dávila	SOCAVAMIENTO	--	12/06/2022	Ninguna
13	Pichincha	Mejía	Tambillo	Ushco, vía Tambillo - Panamericana Sur	INUNDACIÓN	20	10/04/2022	Ninguna
14	Pichincha	Mejía	Manuel Cornejo Astorga (Tandapi)	Vía de ingreso a las Comunidades Peñas Blancas, El Paraíso, El Mirador y San Francisco.	DESLIZAMIENTO	140	08/02/2022	Ninguna
15	Morona Santiago	Morona	Sinaí	Playas de San Luis, vía Santa María Tunants-Playas de San Luis-Quinta Cooperativa	INUNDACIÓN	3884	02/05/2021	Ninguna
16	Azuay	Cuenca	Nulti	Pasto Romero, vía al centro Parroquial	DESLIZAMIENTO	--	16/04/2021	Ninguna
17	Chimborazo	Chunchi	Chunchi, cabecera cantonal	Armenia	DESLIZAMIENTO	955.9	20/01/2021	Ninguna

**07 vías de tercer orden parcialmente habilitadas.**

No.	Provincia	Cantón	Parroquia	Sector/Vía	Evento Peligroso	Afectación (metros lineales)	Fecha del evento	Vías alternas
1	El Oro	Pasaje	Uzhcurrumi	El Limón, vía Uzhcurrumi - Chilla	DESLIZAMIENTO	30	11/03/2023	Ninguna
2	Chimborazo	Guano	Guanando	Caserío Guanando, Vía a Guanando - Cahuaji Bajo	DESLIZAMIENTO	--	10/03/2023	Ninguna
3	El Oro	Marcabellí	El Ingenio	La Palmerita, Vía La Palmerita - El Ingenio	SOCAVAMIENTO	8	08/03/2023	Ninguna
4	El Oro	Portovelo	Morales	Vía Morales - La Chorrera	DESLIZAMIENTO	20	27/02/2023	Ninguna
5	Azuay	Pucará	Pucará	km 16+500, Vía Minas-Tablón-Pucará	DESLIZAMIENTO	50	19/04/2022	Ninguna
6	Morona Santiago	Morona	Sevilla Don Bosco	Santa Rosa	INUNDACIÓN	30	21/06/2020	Ninguna
7	Morona Santiago	San Juan Bosco	Santiago de Pananza	Varios Sectores	DESLIZAMIENTO	860	02/04/2020	Ninguna

**4. Declaratorias emitidas por el SGR (vigentes en orden cronológico)**

Evento peligroso	Nivel de alerta	Fecha de vigencia	Documento
 Declaratoria del estado de ALERTA AMARILLA por incremento de amenaza de movimientos en masa al polígono identificado como susceptible a movimientos en masa en las comunidades Aypug, Casual y los barrios: La Esperanza, Control Norte, Nueva Alausí, Pircapamba y Bua.	Amarilla	17/02/2023	<a href="#">Resolución No. SGR-039-2023</a>
 Incremento Actividad Volcánica Cotopaxi	Amarilla	22/10/2022	<a href="#">Resolución No. SGR-0311-2022</a>
 Declaratoria del estado de ALERTA AMARILLA por deslizamiento en La Armenia, Chunchi, provincia de Chimborazo.	Amarilla	15/07/2022	<a href="#">Resolución No. SGR-182-2022</a>
 Declaratoria del estado de ALERTA AMARILLA por incremento de amenaza de movimientos en masa en los sectores: Pasán y Namza Chico, de la parroquia Huigra, cantón Alausí, provincia de Chimborazo.	Amarilla	20/05/2022	<a href="#">Resolución No. SGR-118-2022</a>
 Movimiento en masa barrios Rosas, Bellavista, Tamboloma y Rosario de la parroquia Nabón, cantón Nabón, provincia de Azuay	Naranja	23/11/2021	<a href="#">Resolución No. SGR-171-2021</a>
 Socavamiento por la erosión del río Coca y sus afluentes - El Chaco.	Roja	21/05/2021	<a href="#">Resolución No. SGR-058-2021</a>
 Actividad Volcánica Sangay: Caída de ceniza Provincia de Chimborazo	Amarilla	16/06/2020	<a href="#">Resolución No. SGR-045-2020</a>

**Secretaría de Gestión de Riesgos**

Dirección: CIS ECU 9-1-1, Av. Samborondón, Km 0,5  
 Código postal: 092302 / Samborondón-Ecuador  
 Teléfono: +593-4-259 3500  
 www.gestionderiesgos.gob.ec

**Reporte de monitoreo de amenazas y eventos peligrosos – No 0147**

Fecha y Hora de actualización: miércoles, 15 de marzo de 2023 – 09:03:35 / Página 22 de 22

Evento peligroso	Nivel de alerta	Fecha de vigencia	Documento
 Aumento de sedimentos volcánicos Río Upano- Parroquias Sinaí y Sevilla de Don Bosco, cantón Morona, Morona Santiago	Amarilla	05/12/2019	<a href="#">Resolución No. SGR-140-2019</a>
 Incendios Forestales Imbabura, Carchi, Pichincha, Chimborazo, Guayas, El Oro y Loja	Amarilla	19/09/2019	<a href="#">Resolución No. SGR-111-2019</a>
 Incremento de lluvias e inundaciones Guayas, El Oro, Sto. Domingo, Esmeraldas, Manabí y Los Ríos y Bolívar, cantón Chillanes, San José del Tambo.	Amarilla	16/07/2019	<a href="#">Resolución No. SGR-066-2019</a>
 Fenómeno El Niño (ENOS) Provincias del Litoral e Insular	Amarilla	10/01/2019	<a href="#">Resolución No. SGR-005-2019</a>
 Deslizamiento San José de Alluriquín, Santo Domingo de Los Tsáchilas	Amarilla	17/10/2018	<a href="#">Resolución No. SGR-006-2018</a>
 Incremento Actividad Volcánica del Sierra Negra, Galápagos	Amarilla	16/01/2018	<a href="#">Resolución No. SGR-009-2018</a>
 Deslizamiento Sector las Juanitas, Quinindé, Esmeraldas	Naranja	12/05/2016	<a href="#">Resolución No. SGR-060-2016</a>
 Sismo 7.8 Pedernales, Manabí	Roja	17/Abril/2016	<a href="#">Resolución No. SGR-048-2016</a>
 Incremento Actividad Volcánica del Chiles – Cerro Negro, Carchi	Amarilla	01/10/2014	<a href="#">Resolución No. SGR-049-2014</a>
 Deslizamiento San José de Atahualpa, El Oro	Naranja	08/05/2014	<a href="#">Resolución No. SGR-012-2014</a>
 Incremento Actividad Volcánica del Reventador, Napo	Naranja	27/03/2014	<a href="#">Resolución No. SGR-008-2014</a>
Declaratorias de Zonas de Riesgos		Fecha de vigencia	Documento
 Inundaciones Babahoyo, Los Ríos		11/12/2019	<a href="#">Resolución No. SGR-149-2019</a>
 Hundimiento, Zaruma, El Oro		07/03/2017	<a href="#">Resolución No. SGR-029-2015</a>

Elaborado por: Carlos Álvarez- Operador Nacional de Turno 24/7 – Sala de Situación y Monitoreo Samborondón.  
Revisado por: Javier Sarango- Analista Nacional de Turno 24/7 – Sala de Situación y Monitoreo Samborondón.  
Enviado por: Carlos Álvarez - Operador Nacional de Turno 24/7 – Sala de Situación y Monitoreo Samborondón.

**Secretaría de Gestión de Riesgos**

Dirección: CIS ECU 9-1-1, Av. Samborondón, Km 0,5  
Código postal: 092302 / Samborondón-Ecuador  
Teléfono: +593-4-259 3500  
www.gestionderiesgos.gob.ec