

**Reporte de monitoreo de amenazas y eventos peligrosos – No 0178**

Fecha y Hora de actualización: jueves, 30 de marzo de 2023 – 21:02:53 / Página 1 de 20

Periodo de Monitoreo:

Desde: 09h00 30/03/2023






Hasta: 21h00 30/03/2023

**1. Monitoreo de amenazas naturales y antrópicas**

- Amenaza en desarrollo, posible desencadenamiento de eventos peligrosos.
- Amenaza en incremento y probable materialización inminente.
- Amenaza dentro de los parámetros normales.



**PELIGRO VOLCÁNICO**

Ubicación	Nivel de alerta declarada	Situación actual	Valoración actual
 Volcán Reventador, Napo	NARANJA	18:00 Reventador para la COMUNIDAD, Emisión de vapor y ceniza, con una altura de la nube mayor a 1000 metros sobre el nivel del cráter con dirección Oeste	●
 Volcán Chiles-Cerro Negro, Carchi	AMARILLA	18:00 Se visualiza el volcán nublado. Sin novedades	●
 Volcán Cotopaxi	AMARILLA	18:00 Se visualiza volcán nublado, sin novedad	●
 Volcán Tungurahua	SIN ALERTA	18:00 Se visualiza volcán nublado, sin novedad	●
 Volcán Sierra Negra, Galápagos	AMARILLA	18:00 Sin reportes	●
 Volcán Sangay, Morona Santiago	AMARILLA	18:00 Sangay para la COMUNIDAD, Emisión de vapor y ceniza, con una altura de la nube igual a 1500 metros sobre el nivel del cráter con dirección Nor-Oeste	●



**PELIGRO POR INCREMENTO DE CAUDALES DE RÍOS**

02 Cuerpos de agua desbordados				
Provincia	Cantón	Parroquia	Sector	Nombre del cuerpo de agua
Los Ríos	Baba	Guare	Guayabo	Matecito
	Valencia	Valencia, Cabecera Cantonal	Rcto. San Pedro y la Y	Chila
14 Cuerpos de Agua con tendencia a aumentar de nivel				
Provincia	Cantón	Parroquia	Sector	Nombre del cuerpo de agua
Guayas	Naranjal	San Carlos	By Pass 3	Cañar
	Salitre (Urbina Jado)	Gral. Vernaza (Dos Esteros)	Recinto Mastrantal	Mastrantal
			La Bocana	Vinces
		San Matías	Salitre	
	Santa Lucía	Santa Lucía, Cabecera Cantonal	Sector La Capilla	Daule
	San Jacinto De Yaguachi	Gral. Pedro J. Montero (Boliche)	Cabecera parroquial	Bulubulu
			Vía Vuelta Larga	Chimbo
Recinto Rebasco			Rebasco	
Los Ríos	Ventanas	Zapotal	Zapotal	El Lechugal
	Quevedo	San Camilo	San Camilo	Quevedo
	Buena Fé	San Jacinto de Buena Fé, Cabecera Cantonal	Pto. Bajaña	Pto. Bajaña
	Valencia	La Unión	Las Burbujas	San Pablo
	Palenque	Palenque, Cabecera Cantonal	Palenque	La Revesa
	Urdaneta	Catarama, Cabecera Cantonal	Catarama	Catarama

**Secretaría de Gestión de Riesgos**

Dirección: CIS ECU 9-1-1, Av. Samborondón, Km 0,5  
 Código postal: 092302 / Samborondón-Ecuador  
 Teléfono: +593-4-259 3500  
 www.gestionderiesgos.gob.ec



**Reporte de monitoreo de amenazas y eventos peligrosos - No 0178**

Fecha y Hora de actualización: jueves, 30 de marzo de 2023 - 21:02:53 / Página 2 de 20



**PELIGRO POR PRESENCIA DE INCENDIOS FORESTALES**

00 incendios activos				
Provincia	Cantón	Parroquia	Sector	Afectación (Ha)
--	--	--	--	--
00 incendio controlado				
Provincia	Cantón	Parroquia	Sector	Afectación (Ha)
--	--	--	--	--



**PELIGRO POR APERTURA Y/O COLAPSO DE PRESAS Y REPRESAS**

Recurso	Cota mínima	Cota Actual	Cota máxima	Hora de corte	Valoración
Molino, Azuay	1970.00	---	1990.50	---	---
Mazar, Azuay	2138.05	---	2153.45	---	---
Daule Peripa, Guayas	70.00	81.48	85.00	08:15	●
Central Baba, Los Ríos	114.00	116.37	117.00	09:05	●
La Esperanza, Manabí	53.40	62.32	66.00	08:56	●
Poza Honda, Manabí	91.50	102.70	106.50	08:56	●
Multipropósito Chone, Manabí	48.00	62.01	68.50	08:56	●
Agoyán, Tungurahua	1645.00	---	1651.00	---	---
Pucará-Pisayambo, Tungurahua	3541.00	---	3565.00	---	---



**SITUACIÓN HIDROMETEREOLÓGICA**

### Advertencia Meteorológica N° 16

**ALERTA POR LLUVIAS Y TORMENTAS**

**DESDE** 16:00 del **29 de marzo**    **HASTA** 22:00 del **4 de abril**

**NIVELES**

BAJO    MEDIO    ALTO    MUY ALTO

**ESTIMACIÓN DE PRECIPITACIÓN DIARIA**

REGIÓN	NIVEL MEDIO	NIVEL ALTO	NIVEL MUY ALTO
Litoral/ insular	10 - 18	19 - 41	42 - 100
Interandina	8 - 11	12 - 27	-
Amazonia	22 - 35	36 - 60	54 - 80

Cantidad máxima de precipitación diaria (mm/día)

Instituto Nacional de Meteorología e Hidrología - INAMHI

### SAT/Sistema de Alerta Temprana

Lluvias y tormentas eléctricas

**DESCRIPCIÓN**

Los eventos de lluvia intensos continúan en el país.

- Región Litoral:** Se pronostican lluvias fuertes y extremadamente fuertes en gran parte de la región. Los eventos más intensos se presentarían desde 30 de marzo hasta el 1 de abril.
- Región Insular:** Se presentaría lluvias de ligera y moderada intensidad en la región.
- Región Interandina:** Se prevén lluvias de variable intensidad con mayor intensidad en estribaciones de cordillera.
- Región Amazónica:** Los eventos más importantes se esperan hacia las estribaciones de cordillera y pie de montaña.

Las condiciones atmosféricas se deben al alto calentamiento del agua superficial del Pacífico frente a las costas del Ecuador; la presencia de la baja presión denominada zona convergencia intertropical y sus vaguadas derivadas que aportan con alto contenido de humedad, así como zonas convergentes. Además, se acopla la advección de humedad derivada del Alta de Bolivia.

Instituto Nacional de Meteorología e Hidrología - INAMHI



**PELIGRO SÍSMICO**

Fecha - Hora Local	Magnitud	Profundidad	Cercano a	Sentido por la población
--	--	--	--	--

**Secretaría de Gestión de Riesgos**

Dirección: CIS ECU 9-1-1, Av. Samborondón, Km 0,5  
 Código postal: 092302 / Samborondón-Ecuador  
 Teléfono: +593-4-259 3500  
 www.gestionderiesgos.gob.ec

**Reporte de monitoreo de amenazas y eventos peligrosos – No 0178**

Fecha y Hora de actualización: jueves, 30 de marzo de 2023 – 21:02:53 / Página 3 de 20

**2. Monitoreo de eventos peligrosos (emergencias y desastres)**



**Sismo**

<b>Localización:</b>	A 29.12 Km de Balao, Guayas.
<b>Antecedentes:</b>	Se produjo un sismo a las 12:12 del 18/03/2023 de Magnitud 6.5, profundidad 44.1 localizado a 29.12 km de Balao Guayas. De acuerdo al barrido realizado por la SGR el sismo fue sentido a nivel nacional con mayor intensidad en la provincia de El Oro, Guayas, Los Ríos, Manabí, Chimborazo y Azuay.
<b>Situación actual:</b>	Se han activado los COE Provinciales de Guayas, Azuay, Cañar y El Oro, así como los COE Cantonales: El Guabo, Pasaje, Machala, Huaquillas y Santa Rosa en El Oro; Cuenca y Santa Isabel en Azuay. Se encuentran declarados en emergencia los cantones de Pasaje y El Guabo en la provincia de El Oro y Naranjal en la provincia del Guayas Se encuentran declarados en emergencia los cantones de Pasaje y El Guabo en la provincia de El Oro. Mediante Decreto ejecutivo Nro. 693; se declara estado de excepción por calamidad pública en las provincias de Guayas, El Oro, Pichincha, Loja, Los Ríos, Bolívar, Santa Elena, Esmeraldas, Manabí, Imbabura, Chimborazo, Santo domingo de los Tsáchilas, Napo, Azuay. La declaratoria se fundamenta en las graves afectaciones a la vida y afectaciones materiales de los habitantes de estas provincias, por la grave temporada invernal y de movimientos telúricos. Se encuentran activos el Albergue Escuela Jhon F. Kennedy en el cantón Pasaje (60 personas), Refugio temporal Casa Comunal 24 de mayo (14 personas) y el Refugio Temporal en la Casa Comunal Coop. 10 de Agosto en El Guabo (63 personas), donde al momento pernoctan las familias por precaución. El 20 de marzo de 2023 se declaró por 60 días estado de excepción por calamidad pública en las provincias de: Guayas, El Oro, Pichincha, Loja, Los Ríos, Santa Elena, Esmeraldas, Manabí, Imbabura, Chimborazo, Santo Domingo de los Tsáchilas, Napo y Azuay. Esta declaratoria se fundamenta en graves afectaciones a la vida y afectaciones materiales de los habitantes de estas provincias, por la grave temporada invernal y por el sismo del 18 de marzo de 2023
<b>Afectaciones:</b>	Personas fallecidas: 14 personas - 1 El Oro (10 Machala, 1 El Guabo, 1 Pasaje), 2 Azuay (1 Cuenca, 1 Molleturo) - (Ajustes de cifras de acuerdo a COE Provincial de El Oro) Personas heridas: 494 Personas afectadas: 2636 Personas damnificadas: 532 Viviendas afectadas: 732 Viviendas destruidas: 162 Unidades Educativas afectadas: 331 Establecimientos de Salud afectados: 55 Bienes públicos afectados: 56 Bienes públicos destruidos: 8 Bienes privados afectados: 75 Bienes privados destruidos: 3
<b>Acciones de respuesta:</b>	La SGR luego del levantamiento en territorio ha enviado el requerimiento de bonos de emergencia para gestión del MIES para 53 familias, 167 personas, realiza entrega de asistencia humanitaria en conjunto con GADS Cantonales de El Guabo, Pasaje, Machala, CZ6 junto al COE Provincial de Azuay y al COE Cantonal de Cuenca, realizan la verificación de las infraestructuras, levantamiento de información para asistencia humanitaria y evaluación inicial de necesidades en las zonas afectadas, junto al GAD Cantonal Guayaquil y Voluntariado de Protección Civil (VPC), realizaron evaluación de necesidades y entregaron asistencia humanitaria en las zonas afectadas de Santa Cruz y Puerto Roma de la Isla Puná.  MIDUVI mediante Resolución Nro. MIDUVI-MIDUVI-2023-0003-R declara la emergencia institucional en las provincias de Guayas, El Oro, Pichincha, Loja, Los Ríos, Bolívar, Santa Elena, Esmeraldas, Manabí, Imbabura, Chimborazo, Santo Domingo de los Tsáchilas, Napo y Azuay, que permita al Ministerio de Desarrollo Urbano y Vivienda, como ente rector de hábitat y vivienda, atender a las familias calificadas como beneficiarias.
<b>Fuentes de información:</b>	SGR Unidades de Monitoreo/Cuerpo de Bomberos/MINEDUC/MIDUVI

**Secretaría de Gestión de Riesgos**

Dirección: CIS ECU 9-1-1, Av. Samborondón, Km 0,5  
 Código postal: 092302 / Samborondón-Ecuador  
 Teléfono: +593-4-259 3500  
 www.gestionderiesgos.gob.ec



**Reporte de monitoreo de amenazas y eventos peligrosos – No 0178**

Fecha y Hora de actualización: jueves, 30 de marzo de 2023 – 21:02:53 / Página 4 de 20

**ZONA 1**



**Aluvión**

Localización:	Imbabura/Ibarra/Angochagua/Comuna La Rinconada
Antecedentes:	Las fuertes precipitaciones registradas en la noche 21/03/2023, ocasionaron un deslizamiento en el páramo que represo la quebrada Guatzig; y a la altura de la cascada Yurak Packcha se desbordó y originó un aluvión que acarreo flujos de lodo y material pétreo a las zonas bajas.
Situación actual:	El equipo del GAD Cantonal Ibarra realizó la evaluación con Dron y coordinó la movilización de maquinaria del GAD Provincial para realizar el encauzamiento de la quebrada y el desalojo de escombros de los predios afectados.
Afectaciones:	- 25 familias y 100 personas afectadas por los cultivos destruidos. - 10 hectáreas de pasto destruidas. - 1 bovino muerto (vaca). - 1 vivienda afectada por el ingreso de flujos de lodo.
Acciones de respuesta:	GAD Parroquial de Angochagua realizó la inspección y el Informe de Situación del evento. GAD P Imbabura encauzó la quebrada y desalojo los escombros de los predios. GAD C Ibarra realizó el levantamiento de información y la evaluación con Dron. MAG realizó el levantamiento de información mediante la matriz MAAPEA.
Fuentes de información:	MAG/Presidente de la Comuna La Rinconada/GAD C Ibarra /SGR - Unidad de Monitoreo Imbabura – Carchi



**Deslizamiento**

Localización:	Imbabura/Pimampiro/Pimampiro/San José de Aloburo.
Antecedentes:	El 26/11/2021, de acuerdo al informe del SGR se indicó que el evento se suscitó en la vertiente heterogénea, donde se desencadenaron movimientos en masa a causa de filtraciones de agua y por la presencia de fuertes lluvias. Mediante resolución administrativa No. GADMSP-A-2021-077-R, el Sr. Alcalde resuelve declarar la situación de emergencia en el cantón Pimampiro. Se informa que el SGR CZ1, geólogos de la Prefectura, Universidad Central, Universidad Yachay y autoridades locales realizaron recorridos e inspecciones técnicas. El 16/11/2021, SGR-CZ1 entregó asistencia humanitaria. El Informe del MAG indica que la afectación de los cultivos en total es de 12,43 ha de cultivos de la zona. GAD Cantonal de Pimampiro en apoyo del GAD Provincial Imbabura trabajan en la construcción de una vía que servirá como variante para brindar acceso a la población de la comunidad, tendrá la conexión directa de las comunidades de Aloburo, San Juan, entre otras comunidades con su cabecera cantonal.
Situación actual:	Las familias afectadas continúan en los alojamientos temporales y en familias acogientes. Desde enero de 2023 se inició con la instalación de las acometidas de los servicios básicos. El MIDUVI está a la espera de que el GAD termine de hacer las acometidas para iniciar con la construcción de las viviendas; ya que dispone de los recursos económicos para este proyecto.
Afectaciones:	- 41 familias afectadas (113 personas), - 12 familias damnificadas (35 personas), - 38 familias evacuadas (116 personas evacuadas: 10 en la escuela del Tejar, 2 en la Unidad Educativa Pimampiro y 26 en familias acogientes), - 12 viviendas destruidas, - 6 viviendas afectadas, - 6 invernaderos destruidos de tomate riñón y pepinillo, - 5 reservorios colapsados, - 50 hectáreas de cultivos de ciclo corto, de aguacates, mandarinas, duraznos y pastizales; (12,43 ha de cultivos destruidos y 37,57 ha de pastos afectadas); - 530 metros de los canales de riego secundarios están colapsados, - 800 metros del tendido de la red eléctrica, 3 postes colapsados y 1 transformador colapsado, - 150 metros destruidos de la red de distribución de agua de consumo humano, - 150 metros de la red de alcantarillado destruidos, - 150 metros de la red de telecomunicaciones colapsado.
Acciones de respuesta:	El GAD Cantonal de Pimampiro determinó un predio para la construcción del Proyecto de Vivienda, y realiza la instalación de servicios básicos. GAD Cantonal y Provincial de Imbabura habilitaron una vía alterna. La comunidad habilitó la vía a Mariano Acosta que pasa por la zona de riesgo de San José de Aloburo inobservando los informes de riesgo remitidos por parte del SGR, exponiéndose a futuros riesgos vinculados a la zona propensa de deslizamiento. Las familias afectadas continúan en los alojamientos temporales y en familias acogientes.
Fuentes de información:	SGR CZ1 Unidad de Monitoreo Imbabura – Carchi / MIES, MIDUVI, GAD C Pimampiro – UGR.

**Secretaría de Gestión de Riesgos**

Dirección: CIS ECU 9-1-1, Av. Samborondón, Km 0,5  
 Código postal: 092302 / Samborondón-Ecuador  
 Teléfono: +593-4-259 3500  
 www.gestionderiesgos.gob.ec



**Reporte de monitoreo de amenazas y eventos peligrosos – No 0178**

Fecha y Hora de actualización: jueves, 30 de marzo de 2023 – 21:02:53 / Página 5 de 20

**ZONA 2**



**Socavamiento**

<b>Localización:</b>	Napo/El Chaco/Gonzalo Díaz De Pineda (El Bombón)/San Rafael, Piedra Fina 2, San Luis, San Carlos, vía Y de Baeza-Lago Agrio [E45].
<b>Antecedentes:</b>	Debido al proceso erosivo desarrollado desde febrero del 2020, el río Quijos (Alto Coca) mantiene en riesgo a varias viviendas y sectores estratégicos, tales como: la Red Estatal Vial [E45], Hidroeléctrica Coca Codo Sinclair, tuberías de SOTE, Poliducto Shushufindi-Quito y OCP. Se mantiene la declaratoria emitida mediante resolución SGR-058-2021 de cambiar el nivel de alerta Naranja a Roja.
<b>Situación actual:</b>	El 29/03/2023, la Comisión Ejecutora del Río Coca, CERC, informó que el frente de erosión se encuentra en la abscisa 7+560 por 16 días. Se mantienen las condiciones de inestabilidad en la zona de Ventana 2 que amenazan los terrenos del antiguo campamento de SINOHYDRO, el sector del poblado de San Luis y las zonas ubicadas en la margen izquierda del cauce. La variante emergente El Chaco - Lago Agrio se encuentra cerrada, vía alterna Baeza-Narupa-Loreto-Coca.
<b>Afectaciones:</b>	Desde el 2020 a la fecha las afectaciones son las siguientes: - Personas Afectadas indirectas: 100 - Personas Damnificadas: 51 - Personas Afectadas: 76 - Personas Evacuadas: 63 - Viviendas destruidas: 2 - Metros de vía afectadas: 1040 - Puentes destruidos: 3 (Puente sobre el río Motana, Puente Ventana 2 y Puente Piedra Fina) - Puente afectados: 1 (Puente Piedra Fina) - Bienes Afectados: 4 (tuberías del SOTE, Poliducto Shushufindi- Quito y OCP; Sistema de Agua Potable de San Luis) - Ha de Cultivo perdida: 100.03 - Animales de granja afectados y muertos: 3448
<b>Acciones de respuesta:</b>	-CELEC EP En el campamento la Loma, continúan las actividades de protección de la margen izquierda con escollera, actualmente es seguro y el riesgo bajo. -MTOPI a través de la Empresa contratista CONSTRUCCIONPIEDRA SA se encuentra trabajando en la construcción de una vía de servicio de 2.2 km. EP Petroecuador y OCP continúan ejecutando trabajos de mitigación y prevención. El día de ayer 29/03/2023 EP Petroecuador y C22 SGR se reunieron de forma virtual para dar seguimiento a las acciones en el sector del puente sobre el río Marker así como las actividades en el marco de la Alerta Roja, declarada mediante Resolución SNGRE-058-2021. -La CTC Río Coca realizan el monitoreo del proceso erosivo.
<b>Fuentes de información:</b>	SGR C22 Umeva Napo-Orellana/CELEC EP/GAD Municipal El Chaco/CB Chaco/MTOPI/PPNN Chaco.

**ZONA 3**



**Inundación**

<b>Localización:</b>	Cotopaxi / La Maná / Guasaganda / La Playa y El Deseo.
<b>Antecedentes:</b>	El 17/03/2023 por las lluvias se produjo el desbordamiento del río Quindigua provocando inundaciones en viviendas y la afectación del puente en el Deseo.
<b>Situación actual:</b>	MAG realizó el levantamiento de matriz MAAPEA e informe ejecutivo de afectación y acciones de respuesta. Teniente Político informa que una vivienda se encuentra en una especie de isla en el río Quindigua, la familia fue evacuada y se encuentra con familia acogiente. El río al momento se encuentra normal.
<b>Afectaciones:</b>	- 1 puente afectado. - 1 familia evacuada hacia familia acogiente. - 310 ha de cultivos afectado. - 125 ha de cultivos perdidos. - 250 familias afectadas (1000 personas).
<b>Acciones de respuesta:</b>	Se realizaron inspecciones de afectaciones por parte de la UGR. MAG realizó el levantamiento de matriz MAAPEA confirmando las hectáreas de cultivos afectados y perdidos.
<b>Fuentes de información:</b>	MAG / Tenencia política / SGR Unidad de Monitoreo Tungurahua.

**Secretaría de Gestión de Riesgos**

Dirección: CIS ECU 9-1-1, Av. Samborondón, Km 0,5  
 Código postal: 092302 / Samborondón-Ecuador  
 Teléfono: +593-4-259 3500  
 www.gestionderiesgos.gob.ec



## Reporte de monitoreo de amenazas y eventos peligrosos – No 0178

Fecha y Hora de actualización: jueves, 30 de marzo de 2023 – 21:02:53 / Página 6 de 20



### Inundación

Localización:	Cotopaxi/Pangua/Moraspungo/Recintos Los Laureles, Palo Blanco, Los Esteros y Nueva Santa Rosa Bajo. La Inmaculada, Agua Santa.
Antecedentes:	El 17/03/2023 por lluvias se produjo el desbordamiento del río Calope provocando inundaciones en viviendas en varios sectores de la parroquia. Alcalde del GAD C Pangua expide la resolución de declaratoria de emergencia del cantón Pangua debido a que los eventos naturales superan las capacidades de respuesta local, por lo que, basados en el proteger a las personas, las colectividades y la naturaleza frente a los efectos negativos de los desastres de origen natural.
Situación actual:	ELEPCO S.A informa que gracias al trabajo conjunto de ELEPCOSA, Transelectric y ENERMAX se culminó con éxito la configuración del sistema eléctrico en la línea Calope – La Maná 69 KV. El 100% de clientes de los cantones La Maná, Pangua y parte de Pujilí, ya cuentan con energía eléctrica.
Afectaciones:	<ul style="list-style-type: none"> <li>- 245 familias afectadas (980 personas) porque se encuentran aisladas debido al colapso de los puentes.</li> <li>- 5 puentes destruidos (Puente Estero Hondo, Puente La Envidia, Puente El Deseo, Puente los 7 Machos y puente Jalligua Alto)</li> <li>- 1 puente afectado (Puente Estero El Deseo – Cerro alto)</li> <li>- 2 viviendas destruidas</li> <li>- 2 familias damnificadas (1 familia de 2 personas que se encuentra con familiares acogiente, 1 familia de 6 personas que se encuentran en alojamiento temporal en la casa comunal en el Recinto el Limón.)</li> <li>- 4 viviendas afectadas (17 personas)</li> </ul> Vías afectadas de tercer orden: Vía La Providencia – Palo Seco, puente colapsado Vía La Envidia – Las Peñas Vía Punta Brava – La Envidia Vía Coop. 2 de noviembre – Palo Blanco Vía Aguas Calientes – Corcobado Vía Piedra de la Cruz – Nueva Santa Rosa Vía La Inmaculada – Piedra de la Cruz Vía Libertadores – Guaparita - Servicio de energía eléctrica restablecido en un 100%
Acciones de respuesta:	GADC Pangua declaró en Situación de Emergencia al cantón Pangua. SGR monitorea el evento y realizó la entrega de asistencia humanitaria a la familia damnificada que se encuentra en el alojamiento. ELEPCOSA, Transelectric y ENERMAX restablecieron el servicio de energía eléctrica al 100% de clientes de los cantones La Maná, Pangua y parte de Pujilí.
Fuentes de información:	SGR CZ3 Unidad de Monitoreo Tungurahua/CB ECU



### Aluvión

Localización:	Chimborazo/Pallatanga/Pallatanga/Caserío Guapo, vía Colta -Pallatanga [E-487], Barrios: Jiménez, María de Lourdes, Municipal, Central, El Ingenio, Cornelio Dávalos, Santa Ana Norte, El Progreso, Morera.
Antecedentes:	El 21/02/2023, a causa de las lluvias suscitadas en horas de la madrugada, se suscitó un aluvión.
Situación actual:	SGR realizó Informe de inspección técnica preliminar para el análisis de amenazas a fenómenos de remoción en masa e inundaciones en los sectores: El Guapo, río Huitsitse y Santa Ana del cantón Pallatanga, provincia de Chimborazo.
Afectaciones:	<ul style="list-style-type: none"> <li>- 4 personas fallecidas</li> <li>- 2 personas heridas</li> <li>- 2 personas damnificadas</li> <li>- 2 personas evacuadas</li> <li>- 113 familias afectadas (9 familias por afectaciones a viviendas y 104 familias por afectaciones a cultivos y animales).</li> <li>- 438 personas afectadas (22 personas por afectaciones a viviendas y 416 personas por afectaciones a cultivos y animales).</li> <li>- 700 personas afectadas indirectamente</li> <li>- 40 metros de vía afectada.</li> <li>- 6 bienes privados afectados (bus, camión, local comercial, propiedades)</li> <li>- 1 bien público afectados (poste)</li> <li>- 1 bien público destruido (manguera de conducción de agua)</li> <li>- Los Barrios: Jiménez, María de Lourdes, Municipal, Central y El Ingenio se encuentran sin abastecimiento de agua.</li> <li>- 7 viviendas en riesgo</li> <li>- 2 viviendas afectadas</li> <li>- 1 vivienda destruida.</li> <li>- 214 animales muertos</li> <li>- 13.5 ha de cultivos afectados.</li> <li>- 28 ha de cultivos destruidos.</li> <li>- 120 animales afectados.</li> <li>- 120 animales muertos.</li> </ul>

## Secretaría de Gestión de Riesgos

Dirección: CIS ECU 9-1-1, Av. Samborondón, Km 0,5

Código postal: 092302 / Samborondón-Ecuador

Teléfono: +593-4-259 3500

www.gestionderiesgos.gob.ec



**Reporte de monitoreo de amenazas y eventos peligrosos – No 0178**

Fecha y Hora de actualización: jueves, 30 de marzo de 2023 – 21:02:53 / Página 7 de 20

Acciones de respuesta:	- 1 puente afectado. - 10 metros de vía de tercer orden. GAD realizó la reparación de la tubería de agua potable afectada al momento los barrios afectados se encuentra al 100% con el abastecimiento de agua potable. GAD Pallatanga reparó la vía de tercer orden Azafrán – San Rafael donde se produjo un hundimiento, se encuentra completamente habilitada.
Fuentes de información:	SGR CZ3 Unidad de Monitoreo Tungurahua/COE P.



**DESLIZAMIENTO**

Localización:	Chimborazo/Alausí/Alausí, Cabecera Cantonal/Casual, vía Guamote – Alausí [E-35].
Antecedentes:	El 09/12/2022, se produjo un hundimiento en la vía de primer orden, que al momento está cerrada. El 17/02/2023 se emitió la resolución Nro. SGR-039-2023 donde se dispuso DECLARAR el estado de ALERTA AMARILLA al polígono identificado como susceptible a movimientos en masa en las comunidades Aypug, Casual y los barrios: La Esperanza, Control Norte, Nueva Alausí, Pircapamba y Bua. El día 26/03/2023 debido al hundimiento se produjo un deslizamiento en la E35 se bajó la montaña afectando completamente la vía de primer orden y viviendas aledañas. GAD Cantonal Alausí activó alojamientos temporales Casa Municipal, Coliseo de Guasuntos, coliseo de Sibambe, al momento se tiene 22 personas evacuadas hacia uno de los 4 alojamientos activados.
Situación actual:	El día 26/03/2023 debido al hundimiento se produjo un deslizamiento en la E35 se bajó la montaña afectando completamente la vía de primer orden y viviendas aledañas. El 27/03/2023 el COE Provincial se reunió tomando las siguientes resoluciones. 1. Suscribir convenios o cualquier acto administrativo entre el GAD de la provincia de Chimborazo y el Ministerio de Transporte y Obras Públicas que permita al MTOP la intervención en la red vial provincial afectada o en rutas alternas que permitan restablecer la conectividad. 2. El COE provincial se declara en sesión permanente Personal de Cuerpo de Bomberos y FFAA continúan con las labores de búsqueda y rescate de las personas atrapadas. Personal de MPS, IESS y CRE mantienen constante atención pre hospitalario y ayuda psicológica a las personas afectadas. MTT-4 Coordina la entrega de asistencia humanitaria en el centro de acopio, junto a CRE recorren los alojamientos evaluando las necesidades de la población afectada y damnificada. MIDUVI evalúa las afectaciones que sufrieron las viviendas que forman parte del polígono de riesgo. MTOP en convenio con el GAD Provincial rehabilitara la vía Alausí – García Moreno – Guamote, en 34 KM.
Afectaciones:	- Vías destruidas: <ul style="list-style-type: none"> <li>• Primer Orden: 1,12 Km</li> <li>• Segundo orden: 1,20 Km</li> <li>• Total: 2.32 Km</li> </ul> - 32 personas rescatadas. (De las cuales 17 personas fallecidas.) - 163 viviendas afectadas - 500 personas afectadas - 3 Bienes públicos afectados: 25% de red público afectado, 60 % de servicio de agua potable afectado, 20 % de servicio de alcantarillado afectado - 2 bienes públicos destruidos: 1 estadio y 1 coliseo - 37 personas heridas. - 72 personas desaparecidas - 656 personas damnificadas (evacuadas hacia el alojamiento temporal). - 2 bienes privados destruidos (Asadero Don Fausto y Damada – cafetería se encuentra destruido) - 1 bien privado afectado (Hostería Pircapamba) - 1 Unidad Educativa afectada (U.E. Federico Gonzales Suarez)
Acciones de respuesta:	CB Y FFAA continúan con las labores de búsqueda y rescate. MTOP realiza su intervención de acuerdo a su competencia. MTT-4 realiza su intervención de acuerdo a su competencia. MIDUVI realiza su intervención de acuerdo a su competencia. SGR monitorea el evento y se encuentra participando en el PMU y realiza el levantando información en territorio.
Fuentes de información:	ECU / SGR / CB / SGR Unidad de Monitoreo Tungurahua.

**Secretaría de Gestión de Riesgos**

Dirección: CIS ECU 9-1-1, Av. Samborondón, Km 0,5  
Código postal: 092302 / Samborondón-Ecuador  
Teléfono: +593-4-259 3500  
www.gestionderiesgos.gob.ec



Reporte de monitoreo de amenazas y eventos peligrosos – No 0178

Fecha y Hora de actualización: jueves, 30 de marzo de 2023 – 21:02:53 / Página 8 de 20

ZONA 4



*Colapso estructural*

Localización:	Santo Domingo de los Tsáchilas/La Concordia/La Concordia/Sector del Camal.
Antecedentes:	Producto de las lluvias de la madrugada del 18/03/2023, se produjo el aumento del caudal del río Blanco, provocando la ruptura de la tubería principal de la planta de tratamiento de agua potable, afectando la distribución de agua en el Cantón.
Situación actual:	GAD Cantonal La Concordia realiza los procesos para la contratación de una empresa privada para la reparación de los bienes afectados. Adicional la empresa de agua potable habilitó dos pozos de agua donde la ciudadanía pueda acudir a solicitar agua. Se continúa con el suministro agua a la población con tanqueros.
Afectaciones:	- La afectación de la distribución de agua de la planta es del 100% - 2 bienes Públicos afectados (Planta de Agua Potable y Camal Municipal). - 51 animales de granja fallecidos (cerdos, Reses). - Aproximadamente 170.000 personas afectadas indirectamente por el suministro de agua
Acciones de respuesta:	GAD La Concordia continúa con la entrega de agua, con 8 tanqueros.
Fuentes de información:	SGR CZ4 Unidad de Monitoreo Santo Domingo/UGR GAD La Concordia.



*Inundación*

Localización:	Santo Domingo de los Tsáchilas/ Santo Domingo/ Valle Hermoso / Ingreso a la parroquia valle hermoso, orilla de río Blanco
Antecedentes:	A causa de las lluvias registradas durante la madrugada del 18/03/2023, se produjo el aumento del caudal del río Blanco, afectando de manera estructural al puente de uso vehicular y peatonal que da ingreso a la parroquia Valle Hermoso y afectando a varias viviendas del sector con el ingreso de agua.
Situación actual:	Las instituciones de segunda respuesta continúan con evaluaciones en el lugar, adicional las 2 familias continúan en el albergue, adicional indicó que el caudal del Río es normal. Se realizó la entrega de asistencia humanitaria a las familias afectadas en la parroquia Valle Hermoso.
Afectaciones:	- 1 puente afectado - 1 Centro de salud afectado - 1 UPC Afectado - 2 Instituciones educativas afectadas. - 15 Familias evacuadas (Albergue en Casa de Retiro: El 19/03/2023. 13 Familias retornaron a sus viviendas 32 personas y permanecen albergadas en la Casa de Retiro 2 familias damnificadas 8 personas) - 3 Familias damnificadas (13 personas) - 213 familias afectadas (852 personas) - 1 Vehículo afectado (Camión) - 5 viviendas destruidas (21 personas Damnificadas) - 150 viviendas afectadas
Acciones de respuesta:	SGR, MIES, realiza la evaluación de daños en el sector para activar el bono de contingencia a las familias afectadas, de igual manera MIDUVI inspecciona las viviendas afectadas y destruidas para la entrega del bono de arrendamiento y la reconstrucción de vivienda y poder solventar las necesidades a las familias damnificadas y afectadas.
Fuentes de información:	SGR CZ4 Unidad de Monitoreo Santo Domingo/ ECU911 Santo Domingo/GAD Cantonal STD/Cuerpo de Bomberos de Santo Domingo.



*Inundación*

Localización:	Manabí/Sucre/Leónidas Plaza/Acuarela 1 y 2, Los Jardines.
Antecedentes:	El 14/03/2023, por lluvias suscitadas en horas de la madrugada se produjo el desbordamiento de la quebrada El Toro provocando la inundación y colapso de viviendas en el sector.
Situación actual:	Se activó el COE Cantonal, mismo que se mantendrá activo por el evento reportado. UGR GAD Cantonal realizó la Evaluación de Daños y Necesidades, se procede a cambiar las estadísticas.
Afectaciones:	- 32 viviendas afectadas, (10 no habitables) - 32 familias afectadas, (146 personas afectadas) - 4 familias damnificadas (14 personas damnificadas) - 4 Establecimiento Educativo Afectados.
Acciones de respuesta:	Activación de COE Cantonal. SGR CZ4 realizó la entrega de asistencia humanitaria. UGR GAD Cantonal realizó levantamiento de información.
Fuentes de información:	SGR CZ4 Unidad de Monitoreo Manabí/UGR GAD Sucre/Cuerpo de Bomberos de Sucre.

Secretaría de Gestión de Riesgos

Dirección: CIS ECU 9-1-1, Av. Samborondón, Km 0,5  
Código postal: 092302 / Samborondón-Ecuador  
Teléfono: +593-4-259 3500  
www.gestionderiesgos.gob.ec



**Reporte de monitoreo de amenazas y eventos peligrosos – No 0178**

Fecha y Hora de actualización: jueves, 30 de marzo de 2023 – 21:02:53 / Página 9 de 20

**ZONA 5**



*Inundación*

Localización:	Bolívar/Caluma/Caluma/ varios sectores: barrió San José, Santa Teresita y Nueva Esperanza.
Antecedentes:	El 29/03/2023 GR del GAD Caluma informa que a causa de las lluvias registradas a las últimas horas, se produjo el desbordamiento del estero S/N, el cual afecta a tres viviendas, y una Iglesia del Nazareno con el ingreso de agua lodo y a las bases del puente vehicular.
Situación actual:	El caudal del estero S/N se encuentra con tendencia a disminuir de nivel.
Afectaciones:	- 3 viviendas afectadas - 3 familias afectadas - 1 bien privado afectado (Iglesia del Nazareno Filadelfia) - 1 puente vehicular afectado.
Acciones de respuesta:	Cuerpo de Bomberos de Caluma acudió al lugar a la verificación del evento. UGR del GAD Caluma hoy 29/03/2023 acudirá al lugar a realizar levantamiento de información EVIN
Fuentes de información:	MAG / Tenencia política / SGR Unidad de Monitoreo Tungurahua.



*Inundación*

Localización:	Guayas / Balzar / Balzar, Cabecera Cantonal / Varios Sectores (Los Manguitos, San Jacinto Sur, Sector 10 de Agosto)
Antecedentes:	Por lluvias registradas la noche del 26/03/2023 y la madrugada del 27/03/2023, se reportan varias calles se encuentran anegadas por acumulación de agua, y varias viviendas afectadas.
Situación actual:	El evento se encuentra bajo evaluación.
Afectaciones:	- 30 viviendas afectadas - 30 Familias (información de personas bajo evaluación)
Acciones de respuesta:	Jefe Político confirmó la novedad GAD Cantonal realizará el levantamiento de información.
Fuentes de información:	Jefatura Política / UGR - GAD Cantonal Balzar / SGR - Unidad de Monitoreo Guayas



*Inundación*

Localización:	Los Ríos/Montalvo/Montalvo, Cabecera Cantonal /Vía Montalvo hacia Rcto. La Maravilla - Rcto. El Caimito - La Huaquillas - 24 de mayo - Las Mascotas - 25 de Mayo - Limatón - La Constancia -Tres Marías - Los Beldacos - vía Flores - río Las Balsas - río Cristal - río Santa Rosa
Antecedentes:	Debido a las fuertes lluvias suscitadas el 22/02/23, se reportó desbordamiento en los ríos Santa Rosa, Cristal y Las Balsas, ingresando a la parte del bosque afectando una vía de 3er orden, ruptura en el muro de contención del sector Santa Rosa e ingresando agua a varios recintos y sectores del cantón con cultivos afectados.
Situación actual:	Mediante inspección técnica, se procedió a dotar de ayuda humanitaria a las familias del sector La Constancia, mismas que se mantienen en sus viviendas sin presencia de agua y los caudales del lugar se encuentran con tendencia a disminuir de nivel.
Afectaciones:	- 431 viviendas afectadas (caña, cemento, madera) - 495 familias afectadas - 1487 personas afectadas - 100 metros lineales afectados - 1267 ha afectadas (arroz-cacao) - 179 agricultores afectados (179 familias de 716 personas) - 830 ha con pérdida (arroz-cacao) - 86 agricultores con pérdida (86 familias de 344 personas)
Acciones de respuesta:	SGR entregó ayuda humanitaria en compañía de UGR Montalvo para verificación de la entrega realizada el 24/03/2023.
Fuentes de información:	SGR-UPREA/GAD MONTALVO/SGR-Unidad de Monitoreo Los Ríos



*Inundación*

Localización:	Bolívar/San Miguel/Santiago/ Cashca Totoras
Antecedentes:	A causa de las lluvias registradas la tarde del 24/03/2023, se produjo el desbordamiento del río Cañivi, el cual afectó a la captación de agua, pasando el río por encima de los tanques y se prevé en una semana restablecer el líquido vital, ya que también existen deslizamiento en la vía para llegar a las tomas de agua.. El 26/03/2023 se reunió el COE Cantonal San Miguel y detallando los siguientes acuerdos: -Sugieren declarar en emergencia el área urbana del cantón por falta del suministro de agua.

**Secretaría de Gestión de Riesgos**

Dirección: CIS ECU 9-1-1, Av. Samborondón, Km 0,5  
Código postal: 092302 / Samborondón-Ecuador  
Teléfono: +593-4-259 3500  
www.gestionderiesgos.gob.ec

**Reporte de monitoreo de amenazas y eventos peligrosos – No 0178**

Fecha y Hora de actualización: jueves, 30 de marzo de 2023 – 21:02:53 / Página 10 de 20

Situación actual:	- Se suspende las clases presenciales a virtuales mientras se restablece el servicio de líquido vital. - Se activó MTT - 1 Cantonal y Provincial para coordinar acciones. UGR menciona que el servicio del agua en la parroquia urbana del cantón San Miguel está restablecido en su totalidad; además las clases se reanudarán el 30/03/2023 de forma presencial.
Afectaciones:	La vía se encuentra habilitada al tránsito vehicular - 500 metros lineales afectados - 1 bien público afectado (captación de agua) - 1.495 familias, 5.981 personas afectadas indirectamente (fuente INEC 2010)
Acciones de respuesta:	- Maquinaria del GAD Provincial realiza trabajos de dragado y encauzamiento del río. - Maquinaria del GAD Cantonal y GAD Provincial finalizaron los trabajos de limpieza de los deslizamientos en la vía que conduce Santiago – Cashca Totoras hacia la toma de agua. - Personal de la EMAPA, GAD San Miguel y Empresa Privada contratada por el MTOP, continúan realizando trabajos de limpieza de los tanques de reservorios de agua.
Fuentes de información:	GAD San Miguel, C.B, MAATE, SGR Unidad de Monitoreo Bolívar.



**Inundación**

Localización:	Los Ríos/Baba/Guare/El Guayabo río Matecito.
Antecedentes:	El 19/03/2023 debido a las lluvias suscitadas en el cantón, mediante visita al sitio se reportó desbordamiento del río Matecito, ingresando a viviendas del lugar y afectando la vía de 2do orden que va desde El Guayabo hacia Matecito.
Situación actual:	Mediante visita técnica en el sitio, se procedió a dotar de asistencia humanitaria a las familias afectadas, actualmente el río Matecito continúa desbordado, la vía permanece cerrada y las familias afectadas se mantienen en sus viviendas.
Afectaciones:	- 80 viviendas afectadas - 80 familias afectadas - 320 personas afectadas - 50 metros lineales afectados.
Acciones de respuesta:	SGR entregó asistencia humanitaria en compañía de GAD Baba para verificación de la entrega el 24/03/2023.
Fuentes de información:	SGR-CZ5 Unidad de Monitoreo Los Ríos/GAD Baba.



**Inundación**

Localización:	Los Ríos/Quinsaloma/Quinsaloma/Rcto. San Gabriel – Rcto. San Vicente - Rcto. Oro Verde – Río Calope
Antecedentes:	Debido a las fuertes lluvias suscitadas en horas de la madrugada del 18/03/2023, se reportó el desbordamiento del río Calope, con una alcantarilla destruida, afectando la vía de 3er orden que conecta la vía al Rcto. San Gabriel.
Situación actual:	Mediante visita técnica, se reportó que el puente no es perteneciente al cantón Quinsaloma ya que es de Pangua de la Provincia de Cotopaxi, así mismo se verificó afectaciones en 3 recintos, las familias afectadas fueron dotadas de agua, mismas que se mantienen en sus viviendas la vía se mantiene parcialmente habilitada con un puente artesanal creado por la comunidad para el paso peatonal y el río retornó a su caudal normal.
Afectaciones:	- 129 viviendas afectadas. - 129 familias afectadas. - 519 personas afectadas. - 60 metros lineales afectados - 1 bien público destruido (alcantarilla)
Acciones de respuesta:	- SGR en compañía de Alcalde de Quinsaloma realizaron inspección técnica en la zona afectada y se coordinó personal técnico con maquinaria para el 21/03/2023.
Fuentes de información:	SGR CZ5 Unidad de Monitoreo Los Ríos/Cuerpo de Bomberos Quinsaloma.



**Inundación**

Localización:	Bolívar/Caluma/Caluma/ varios sectores: Plomovado, Pasagua, Choripungo, Cumbilli Chico y Naranja Pata.
Antecedentes:	UGR del GAD Caluma informa que, a causa de las lluvias registradas en la noche del 12/03/2023 y madrugada del 13/03/2023, se produjo el desbordamiento del río Escaleras afectando a los recintos Plomovado y Pasagua. En todos los sectores se encuentra restablecido el servicio de energía eléctrica. El COE Cantonal de Caluma se activó la tarde del 13/03/2023 para atender los eventos por la época lluviosa
Situación actual:	UGR del GAD Caluma indica que a causa del desbordamiento de los ríos, también resultó afectaciones en el sector de Naranja Pata, como un molino, tanques de agua que se encontraban en construcción, un puente ecológico y pérdida de la mesa vial.

**Reporte de monitoreo de amenazas y eventos peligrosos – No 0178**

Fecha y Hora de actualización: jueves, 30 de marzo de 2023 – 21:02:53 / Página 11 de 20

<b>Afectaciones:</b>	<p>Maquinaria de la Empresa Privada contratada por el alcalde del GAD Caluma continúa con los trabajos correspondientes en los sectores de Pasagua, vía San Antonio.</p> <ul style="list-style-type: none"> <li>- 5 viviendas afectadas</li> <li>- 5 familias, 14 personas afectadas (de las cuales 3 familias se encuentran en las mismas viviendas y 2 en hogar acogiente en el mismo sector)</li> <li>- 1 vivienda destruida</li> <li>- 1 familia, 7 personas damnificadas (se encuentran en hogar acogiente en el centro del cantón Caluma).</li> <li>- 3 bienes público afectado (2 postes y 1 planta de tratamiento de aguas residuales)</li> <li>- 3 bienes privados afectados (centro turístico Manantial, Molino, tanques de agua)</li> <li>- 3.550 metros lineales de mesa vial destruido</li> <li>- 1 Puente ecológico destruido.</li> <li>- 1 puente ecológico afectado.</li> <li>- 22 familias aisladas.</li> <li>- 1 dispensario médico del Seguro Social afectado</li> <li>- 1 Unidad Educativa afectada (José H. González)</li> <li>- 12 ha de cultivos afectados (naranja)</li> <li>- 8 ha de cultivos destruidos (naranja)</li> <li>- 70 animales afectados (porcinos)</li> <li>- 120 animales muertos (porcinos)</li> </ul>
<b>Acciones de respuesta:</b>	Maquinaria de la Empresa Privada continúa realizando los trabajos de encauzamiento, dragado, limpieza del río Escaleras, la recuperación de la plataforma vial a la altura de los sectores de Pasagua, vía San Antonio.
<b>Fuentes de información:</b>	SGR CZ5 Unidad de Monitoreo Bolívar/GAD Caluma.

**Inundación**



<b>Localización:</b>	Guayas/San Jacinto Yaguachi, Durán y El Triunfo/varias parroquias/varios sectores.
<b>Antecedentes:</b>	<p>Por lluvias del 13/03/2023, se produjo el desborde del río Bulubulu, provocando inundación en dos cantones:</p> <p>San Jacinto de Yaguachi en las parroquias Pedro J. Montero (Boliche) y Virgen de Fátima - Varios sectores (Base Taura), Recinto San Mateo</p> <p>El Triunfo -Cabecera Cantonal- Recinto Las Vegas y Payo</p> <p>Durán – Eloy Alfaro – Recinto Las Margarita</p>
<b>Situación actual:</b>	GAD Cantonal San Jacinto de Yaguachi y Durán indican que el río se mantiene con tendencia a aumentar su nivel, mientras que en El Triunfo el río se encuentra con tendencia a disminuir su caudal
<b>Afectaciones:</b>	<p>El Triunfo</p> <ul style="list-style-type: none"> <li>- 22 viviendas afectadas</li> <li>- 22 familias con 72 personas afectadas en sus viviendas Calles y avenidas (inundadas)</li> <li>- 20 Viviendas afectadas (información preliminar)</li> </ul> <p>San Jacinto de Yaguachi</p> <ul style="list-style-type: none"> <li>- Cultivos de banano afectados (bajo evaluación)</li> <li>- 15 viviendas afectadas (información preliminar)</li> <li>- 1 bien público afectado (Recinto militar afectado).</li> </ul> <p>Durán</p> <ul style="list-style-type: none"> <li>- 202 viviendas afectadas</li> <li>- 202 Familias afectadas con un total de 814 personas en sus viviendas*</li> <li>- 1 Bien Público afectado</li> <li>- 2 Centros Educativos afectados</li> <li>- 1 puente afectado</li> </ul>
<b>Acciones de respuesta:</b>	<p>GAD Cantonal realiza las inspecciones de los sectores afectados.</p> <p>Umeva Guayas realiza monitoreo del evento.</p> <p>El 11/03/2023, se llevó a cabo la sesión del COE Cantonal San Jacinto de Yaguachi, donde se resolvió:</p> <ul style="list-style-type: none"> <li>Declarar en emergencia al cantón</li> <li>Mantener activas las mesas técnicas de trabajo de Atención Humanitaria.</li> <li>Acoger los informes presentados por autoridades parroquiales y sus recomendaciones.</li> <li>Solicitar a las instituciones de gobiernos recursos para atender la emergencia y mantener la sesión permanente mientras dure la emergencia.</li> </ul>
<b>Fuentes de información:</b>	SGR CZ5 Unidad de Monitoreo Guayas/UGR - GAD Cantonales El Triunfo, Durán y San Jacinto de Yaguachi/Jefes Políticos.

**Inundación**



<b>Localización:</b>	Bolívar/Caluma/Caluma/ varios sectores: barrió San José, Santa Teresita, Nueva Esperanza, Central y San Felipe de Pisagua.
<b>Antecedentes:</b>	UGR del GAD Caluma informa que a causa de las lluvias registradas el 28/03/2023, se produjo el desbordamiento del estero S/N
<b>Situación actual:</b>	UGR del GAD Caluma mediante informe EVIN menciona que a causa del desbordamiento del río Copalillo y el estero S/N afectó a varios sectores, además la destrucción de la plataforma vial de una vía alterna de tercer orden que conduce desde el sector San José - Telimbela y la vía que conduce desde Caluma a los sectores de

**Secretaría de Gestión de Riesgos**

Dirección: CIS ECU 9-1-1, Av. Samborondón, Km 0,5  
 Código postal: 092302 / Samborondón-Ecuador  
 Teléfono: +593-4-259 3500  
 www.gestionderiesgos.gob.ec



**Reporte de monitoreo de amenazas y eventos peligrosos – No 0178**

Fecha y Hora de actualización: jueves, 30 de marzo de 2023 – 21:02:53 / Página 12 de 20

Afectaciones:	Santa Teresita, Nueva Esperanza, Central y San Felipe de Pisagua, mismas que se encuentran cerradas y existen 23 viviendas en zona de riesgo. Representantes de la Junta de Agua del sector Nueva Esperanza restablecieron el líquido vital. El caudal del río Copalillo y estero S/N se encuentra con tendencia a disminuir de nivel. - 1 vivienda destruida (abandonada) - 3 viviendas afectadas (por el ingreso de agua y lodo) - 3 familias, 13 personas afectadas (se encuentran en las mismas viviendas) - 2 bienes privados afectados (Iglesia del Nazareno Filadelfia, tubería del agua potable) - 2 bienes públicos afectados (alcantarilla, muro de contención 1.900 metros destruidos) - 850 metros lineales.
Acciones de respuesta:	Representantes de la Junta de Agua realizó la reparación de la tubería del líquido vital. Moradores del sector y propietarios realizaron la limpieza de las viviendas afectadas UGR del GAD Caluma realizó levantamiento de información EVIN
Fuentes de información:	GAD Caluma, SGR Unidad de Monitoreo Bolívar

**Inundación**



Localización:	Santa Elena/Santa Elena/Chanduy/Bajada de Chanduy.
Antecedentes:	El 06/03/2023, a causa del desborde del río La Camarona, se vio afectado el recinto Bajada de Chanduy, varias viviendas resultaron inundadas y familias damnificadas.
Situación actual:	SGR reportó que el río “Bajada de Chanduy” se encuentra con caudal bajo pero existe un corte en la vía causado por la por erosión por lo que el acceso hacia los recintos es a pie. Personal técnico no pudo avanzar al considerar la distancia que hay entre la zona afectada y la comunidad.
Afectaciones:	- 300 familias afectadas (1200 personas)
Acciones de respuesta:	SGR y Petroecuador realizaron avanzada hasta los recintos afectados por aislamiento pero no lograron llegar debido a la distancia.
Fuentes de información:	SGR CZ5 Unidad de Monitoreo Santa Elena/UGR Cantonal/MSP Distrito 24D01.

**Inundación**



Localización:	Los Ríos/Babahoyo/Febrés Cordero/ Rcto. Plaza De Chilintomo - Rcto. La Lidia - Rcto. Las Tolas - Rcto. La Alambra - Rcto. Las Cañitas - Rcto. Las Jaguas - Sector La Avelina - Las Amazonas - San Román - El Palmar - Colombia del Atío - Río Chilintomo
Antecedentes:	Debido a las lluvias suscitadas en la noche del 25/02/2023, se reportó ingreso de agua en las viviendas a causa del desbordamiento del río Chilintomo, actualmente el río continúa desbordado con presencia de agua en las viviendas y las familias se mantienen en sus hogares.
Situación actual:	Mediante inspección técnica, se verificó descendencia del río Chilintomo en varios sectores, mientras que en otros se mantiene desbordado, la familia damnificada continúa en casa acogiente y las familias afectadas se mantienen en sus viviendas.
Afectaciones:	- 148 viviendas afectadas (caña y madera) - 148 familias afectadas. - 465 personas afectadas. - 1 vivienda destruida (caña-madera) - 1 familia damnificada - 5 personas damnificadas (casa acogiente)
Acciones de respuesta:	UGR Babahoyo realizó inspección técnica el 27/03/2023 y facilitó documento EVIN.
Fuentes de información:	SGR CZ5 Unidad de Monitoreo Los Ríos/UGR Babahoyo.

**Inundación**



Localización:	Los Ríos/Babahoyo/Pimocha/Puerto Benítez - Rcto. La Eugenia - Crespín Cerezo - La Tranca - Los Chijos - Las Conchas - Los Juncos - río Babahoyo
Antecedentes:	Debido a las lluvias suscitadas en la noche del 15/03/2023, se reportó desbordamiento del río Babahoyo, afectando a viviendas y cultivos del lugar.
Situación actual:	Mediante inspección técnica, se reportó que el nivel del río Babahoyo se encuentra con tendencia a subir de nivel y las familias afectadas se mantienen en sus viviendas.
Afectaciones:	- 273 viviendas afectadas - 273 familias afectadas - 969 personas afectadas - 15 ha afectadas (arroz) - 8 agricultores afectados (8 familias de 32 personas)
Acciones de respuesta:	UGR Babahoyo realizó inspección técnica el 27/03/2023 y facilitó documento EVIN.
Fuentes de información:	SGR CZ5 Unidad de Monitoreo Los Ríos/UGR Babahoyo.

**Secretaría de Gestión de Riesgos**

Dirección: CIS ECU 9-1-1, Av. Samborondón, Km 0,5  
Código postal: 092302 / Samborondón-Ecuador  
Teléfono: +593-4-259 3500  
www.gestionderiesgos.gob.ec



**Reporte de monitoreo de amenazas y eventos peligrosos – No 0178**

Fecha y Hora de actualización: jueves, 30 de marzo de 2023 - 21:02:53 / Página 13 de 20

**ZONA 6**



*Deslizamiento*

Localización:	Cañar/Cañar/Cañar/Cuchucun-Cruz Loma.
Antecedentes:	GAD Cantonal de Cañar informó que a partir del 13 de Octubre de 2022 por la época lluviosa y mal manejo del agua de riego se reportó un deslizamiento que afecta viviendas del sector. Con fecha 14 de Febrero del 2023 se activó el COE Cantonal donde la máxima autoridad del cantón solicita la activación de las mesas técnicas y grupos de trabajo para la atención de la emergencia. Intervención del MIDUVI y GAD PROVINCIAL.
Situación actual:	Con fecha 03/03/2023 se reunió el COE Cantonal para realizar un análisis de las acciones que se van a realizar por el evento.
Afectaciones:	- 22 viviendas afectadas - 4 viviendas destruidas - 6 familias damnificadas - 16 personas damnificadas (permanecen en casa de familia acogiente)
Acciones de respuesta:	UGR mantiene un monitoreo constante del evento y levantamiento de información. SGR realizó inspección técnica para levantamiento de información, Director y Técnico asisten a la reunión del COE.



*Deslizamiento*

Localización:	Azuay/Nabón/Nabón/Rosas, Bellavista, Tamboloma, Chunazana.
Antecedentes:	El 14/03/2022, se reportó un movimiento en masa provocando la filtración de agua de riego en la planta de Uzhcurrumi. El 23/11/2021 el Secretaría de Gestión de Riesgos declaró la alerta naranja por movimiento en masa de 130,94 hectáreas en el área que comprenden los barrios Rosas, Bellavista, Tamboloma y Rosario de la parroquia Nabón, cantón Nabón, provincia de Azuay.
Situación actual:	Con fecha 06/03/2023 técnico de la UGR Nabón informa que la segunda etapa de las obras de mitigación iniciaron con la construcción del primero de cinco muros de contención hasta el momento con un avance del 3%, los trabajos ocasionan el cierre temporal de la vía Ramada-Nabón sector trancapata, vía alterna La Ramada-Chunazana-El Salado-Nabón
Afectaciones:	- 50 metros de vía afectada (vía habilitada, sector El Progreso) - 84 familias afectadas (238 personas afectadas) - 60 familias damnificadas (162 personas damnificadas) - 40 metros de vía afectados (vía Cerrada, sector Trancapata) - 60 metros de vía afectados (vía parcialmente habilitada, sector Quebrada del Canal) - 1 Casa comunal afectada con cuarteaduras - 84 viviendas afectadas (las familias evacuadas se alojan en diferentes alojamientos temporales como arriendos o familias de acogida) - 59 viviendas destruidas. - Terminal terrestre con grietas en oficinas, gradas (cierre de operaciones) - Iglesia demolida por los daños estructurales presentados - Centro de salud con fisuras, en evaluación permanente por parte del MSP
Acciones de respuesta:	El 25/11/2022, UGR Nabón realizó un nuevo levantamiento de información y se mantiene en monitoreo constante.
Fuentes de información:	SGR CZ6 Unidad de Monitoreo Azuay-Cañar/UGR Nabón

**ZONA 7**



*Inundación*

Localización:	El Oro/Santa Rosa/Santa Rosa, cabecera cantonal/ Varios Sectores (José María Ollague, 10 de Agosto, Mi Rosita, barrio Quito, Barrio Galápagos, 29 de Noviembre, 15 de Octubre, Orito, Ernesto Nieto, Cristo del Consuelo, 1ro de Enero, Ciudadela los Helechos, Ciudadela las Orquídeas, El Nazareno, Fortín de Alfaro, y la Parroquia Puerto Jeli)
Antecedentes:	El 23/03/2023, por lluvias, se registra inundación en calles y avenidas de varios sectores del cantón afectando a viviendas con ingreso de agua.
Situación actual:	Mediante recorrido realizado el 25/03/2023, se constató el ingreso de agua en el Hospital Santa Teresita, la cual al momento continúa operativa brindando atención a sus usuarios. Así mismo, se continúa con el levantamiento de información de los distintos sectores del cantón. Servicio eléctrico se encuentra restablecido y el agua potable se encuentra habilitado y llega de manera paulatina. En caudal del río Carne Amarga se encuentran con tendencia a disminuir. Las aguas acumuladas han evacuado en algunos sectores céntricos del cantón
Afectaciones:	-200 familias de 800 personas afectadas (de las cuales 5 familias de 24 personas se encuentran en alojamientos temporales, casa comunal Los Helechos, Escuela Chávez Franco, Escuela Javier Soto) - 24 unidades educativas afectadas. -200 viviendas afectadas - 20 metros de vía (Vía Santa Rosa - Machala - entrada a Balosa, se encuentra habilitada)

**Reporte de monitoreo de amenazas y eventos peligrosos – No 0178**

Fecha y Hora de actualización: jueves, 30 de marzo de 2023 – 21:02:53 / Página 14 de 20

	<p>- 100% del servicio de energía eléctrica afectado. (se encuentra habilitado)</p> <p>- 100% del servicio de agua potable afectado (se encuentra habilitado un 70%, se está restableciendo paulatinamente)</p> <p>- 603.20 hectáreas afectadas parcialmente (225 hectáreas de Banano, 297.20 hectáreas de Cacao, 40 hectáreas de Maíz suave, 1 hectárea de pimiento y 40 hectáreas de plátano.)</p> <p>- 105 animales afectados a causa del desbordamiento del río (bovinos)</p> <p>- 148 productores afectados (146 productores afectados por sus sembríos y 2 por afectación a sus animales)</p> <p>- 1 centro de salud afectado. (Hospital Santa Teresita, se encuentra operativo).</p>
<b>Acciones de respuesta:</b>	<p>Cruz Roja Ecuatoriana, brinda apoyo a UGR Cantonal con el levantamiento de información con la aplicación EVIN y participa de manera activa en las sesiones del COE Cantonal.</p> <p>Equipo técnico de la MTT4 Cantonal continúa realizando levantamiento de información en los sectores afectados.</p> <p>Directora Zonal SGR con presencia de Alcaldesa de Santa Rosa, Cruz Roja y GAD Cantonal entrega asistencia humanitaria a familias afectadas.</p> <p>COE Cantonal de Santa Rosa se encuentra activo y Alcaldesa del cantón declaró en situación de emergencia al cantón Santa Rosa.</p>
<b>Fuentes de información:</b>	SGR Unidad de Monitoreo de El Oro/C. B. Santa Rosa

**ZONA 9**



<b>Colapso estructural</b>	
<b>Localización:</b>	Pichincha/Puerto Quito/Puerto Quito/Puente que limita entre Pichincha y Esmeraldas, Los Bancos [E28].
<b>Antecedentes:</b>	<p>Por lluvias suscitadas en horas de la madrugada del 18/03/2023, se produjo el aumento del caudal del río blanco, causando el colapso del puente de la vía de primer orden que limita entre Pichincha y Esmeraldas.</p> <p>Con fecha 18/03/2023 el MTOP, declara en emergencia vial para recuperar la conectividad vial de la [E28], en la cual informa que se realice los estudios y la posterior construcción del nuevo puente el cual estaría a cargo del Cuerpo de Ingenieros del Ejército.</p> <p>Las vías alternas habilitadas son:</p> <ul style="list-style-type: none"> <li>• Quito, Alóag – Unión del Toachi -Santo Domingo</li> <li>• Puerto Quito-La Sexta -Quinindé</li> <li>• Calacalí-Los Bancos-Las Mercedes-Santo Domingo</li> </ul>
<b>Situación actual:</b>	Se realizó un recorrido por el sector afectado con la presencia del presidente de la república, se convocó para las 15h00 a una reunión en el Ecu 911 de Sto. Domingo a los alcaldes de los cantones Santo Domingo, Puerto Quito (Pichincha) y la prefecta de la provincia de Pichincha también a otros delegados de mesas de trabajo para tomar temas de vialidad entre las dos provincias.
<b>Afectaciones:</b>	1 puente destruido
<b>Acciones de respuesta:</b>	MTOP realizó el informe para la resolución de la declaratoria de emergencia vial. Presidente de la república y otras autoridades realizaron recorrido por el lugar afectado; se convocó a reunión con autoridades para tratar temas de vialidad entre las provincias de Pichincha, Sto. Domingo y Esmeraldas.
<b>Fuentes de información:</b>	SGR CZ9 Unidad de Monitoreo Pichincha/PPNN.

Reporte de monitoreo de amenazas y eventos peligrosos - No 0178

Fecha y Hora de actualización: jueves, 30 de marzo de 2023 - 21:02:53 / Página 15 de 20

3. Monitoreo de estado de vías afectadas por eventos peligrosos

VÍAS DE PRIMER ORDEN:

10 vías de primer orden cerradas

No.	Provincia	Cantón	Parroquia	Sector/Vía	Evento Peligroso	Afectación (metros lineales)	Fecha del evento	Vías alternas
1	Cañar	Cañar	Ducur	Javin, km 39, vía Cañar-Zhud-Cochancay [E-35]	DESLIZAMIENTO	--	30/03/2023	Ninguna
2	Pichincha	Puerto Quito	Puerto Quito	Puente que limita entre Pichincha y Esmeraldas, Los Bancos [E28]	COLAPSO ESTRUCTURAL	--	18/03/2023	Quito, Alóag - Unión del Toachi - Santo Domingo. •Puerto Quito-La Sexta - Guinindé ----- Calacali-Los Bancos-Las Mercedes-Santo Domingo
3	Chimborazo	Alausí	Alausí	frente al barrio La Esperanza, vía Alausí - Chunchi - Cuenca [E-35]	DESLIZAMIENTO	--	12/03/2023	Ninguna
4	Los Ríos	Montalvo	Montalvo	Vía Rcto. La Estrella Rcto. La Vitalia de 1er orden - Pisagua Alto - La Constanza	SOCAVAMIENTO	--	11/03/2023	Ninguna
5	Napo	El Chaco	Gonzalo Díaz de Pineda	vía El Salado - San Luis [E45]	ALUVION	---	04/03/2023	Ninguna
6	Napo	Chaco	Gonzalo Díaz de Pineda	Puente sobre el río Marker, vía E45 San Luis - El Reventador	COLAPSO ESTRUCTURAL	--	22/02/2023	El Reventador-Lago Agrio-El Coca-Loreto -Y de Narupa-Y de Baeza-Quito o viceversa.
7	Azuay	Pucará	Pucará	Gramalote, km. 112 vía Cuenca-Girón - Pasaje	INUNDACIÓN	50	22/02/2023	Ninguna
8	Manabí	Manta	San Lorenzo	Ruta del Spondylus San Lorenzo - Santa Rosa [E15]	OLEAJE	1200	24/01/2023	Ninguna
9	Chimborazo	Alausí	Alausí, Cabecera Cantonal	Casual, vía Guamote - Alausí [E-35].	HUNDIMIENTO	150	09/12/2022	- Vehículos livianos: Alausí - García Moreno - Guamote - Vehículos pesados: Zhud - El Triunfo - Cumandá - Pallatanga - Riobamba
10	Napo	El Chaco	Gonzalo Díaz De Pineda (El Bombón)	San Rafael, Piedra Fina, San Luis, San Carlos, Vía Y de Baeza-Lago Agrio [E45]	SOCAVAMIENTO	875	02/02/2020	Lago Agrio - Coca - Y de Narupa - Tena - Ambato - Quito

36 vías de primer orden parcialmente habilitadas

No.	Provincia	Cantón	Parroquia	Sector/Vía	Evento Peligroso	Afectación (metros lineales)	Fecha del evento	Vías alternas
1	Pichincha	Quito	Nanegalito	km 73 de la vía Mitad del Mundo - Río Blanco	DESLIZAMIENTO	--	29/03/2023	Ninguna
2	Azuay	Cuenca	Molleturo	km 64, vía Cuenca-Molleturo-Naranjal [E-582]	DESLIZAMIENTO	--	28/03/2023	Ninguna
3	Loja	Catamayo	Catamayo	Ex Peaje a 1Km - Vía Loja - Catamayo [E35]	DESLIZAMIENTO	20	27/03/2023	San Juan de Azapi
4	Loja	Las Lajas	La Victoria	El Tigre, Vía El Tigre - Puyango [E-25]	DESLIZAMIENTO	8	26/03/2023	Ninguna
5	Azuay	Cuenca	Molleturo	km 92-96-97-98, vía Cuenca-Molleturo-Naranjal [E-582]	DESLIZAMIENTO	80	18/03/2023	Ninguna
6	Pichincha	Quito	Calacali	Km 37 vía Mitad del Mundo Río Blanco [E-20]	DESLIZAMIENTO	--	16/03/2023	Ninguna
7	Pichincha	Mejía	Manuel Cornejo Astorga (Tandapi)	km 50, vía - Alóag [E20]	DESLIZAMIENTO	--	15/03/2023	Ninguna

Secretaría de Gestión de Riesgos

Dirección: CIS ECU 9-1-1, Av. Samborondón, Km 0,5  
Código postal: 092302 / Samborondón-Ecuador  
Teléfono: +593-4-259 3500  
www.gestionderiesgos.gob.ec

Reporte de monitoreo de amenazas y eventos peligrosos - No 0178

Fecha y Hora de actualización: jueves, 30 de marzo de 2023 - 21:02:53 / Página 16 de 20

8	Pichincha	Quito	Pifo	10 minutos Virgen de Papallacta, vía Papallacta - Baeza [E20]	DESLIZAMIENTO	--	14/03/2023	Ninguna
9	Imbabura	Ibarra	Carolina	Junto al puente del Río Amarillo - ingreso a la Estación Carchi, vía Salinas - Lita [E-10]	DESLIZAMIENTO	--	14/03/2023	Ninguna
10	Bolívar	Guaranda	Guanujo	La Piedra vía Guanujo-Echeandía [E494]	DESLIZAMIENTO	--	11/03/2023	Ninguna
11	Loja	Chaguarpamba	Santa Rufina	Salida de Santa Rufina hacía, vía a la costa [E50]	DESLIZAMIENTO	30	11/03/2023	Ninguna
12	Bolívar	Chimbo	La Magdalena	Gualasay, vía Chimbo - El Cristal	DESLIZAMIENTO	---	11/03/2023	Ninguna
13	Bolívar	San Miguel	Bilován	Las Guardias, Virgen de la Consolación	DESLIZAMIENTO	120	10/03/2023	Ninguna
14	El Oro	Arenillas	Arenillas	Vía Arenillas - Las Lajas [E25]	DESLIZAMIENTO	10	10/03/2023	Ninguna
15	Morona Santiago	Morona	Macas	Puente sobre el río Upano-Puente sobre el río Copueno, vía Macas-Puyo [E45].	INUNDACIÓN	240	04/03/2023	Puyo-Y de Santa Ana-Sevilla de Don Bosco-Seipa-Sucúa-Macas
16	Azuay	Sevilla de Oro	Palmas	Km 61, vía Paute Guarumales Méndez [E-40]	SOCAVAMIENTO	35	30/08/2022	Ninguna
17	Manabí	Puerto López	Salango	La Rinconada 5 Cerros, vía Puerto López - Santa Elena [E15].	HUNDIMIENTO	4	28/08/2022	Ninguna
18	Manabí	Sucre	Leonidas Plaza	Km 19, San Agustín-Tosagua [E-383]	SUBSIDENCIA	150	14/08/2022	Ninguna
19	Morona Santiago	Sucúa	Asunción	Sector paso Carreño [E45]	SOCAVAMIENTO	5	18/05/2022	Ninguna
20	Azuay	Pucará	Pucará	Km 23-Deuta, Vía Minas-Tablón-Pucará	HUNDIMIENTO	100	09/03/2022	Ninguna
21	Azuay	Girón	Girón	km 39+500, vía Cuenca-Girón-Pasaje [E-59]	HUNDIMIENTO	80	04/03/2022	Ninguna
22	Pichincha	Mejía	Manuel Cornejo A.	km 38 + 600, vía Alóag - Unión del Toachi [E20]	HUNDIMIENTO	15	25/02/2022	Ninguna
23	Esmeraldas	Quinindé	Rosa zarate	Km 68 Los Vergeles, vía Esmeraldas - Quinindé [E20]	HUNDIMIENTO	40	08/02/2022	Ninguna
24	Cotopaxi	Pujilí	Tingo	Siete Ríos, El Estado y Macuchi.	INUNDACIÓN	35	30/01/2022	Ninguna
25	Cotopaxi	Pujilí	Tingo	Negrillo Km 100, vía Latacunga - La Maná [E-30]	INUNDACIÓN	40	30/01/2022	Ninguna
26	Cotopaxi	Pujilí	Pilaló	Caserío Pilaló, Tinieblas, Km 94, vía Pujilí - La Mana [E30].	DESLIZAMIENTO	2000	29/01/2022	Ninguna
27	Imbabura	Ibarra	Carolina	San Jerónimo; vía Salinas - Lita [E 10]	DESLIZAMIENTO	225	22/12/2021	1- Ruta desde la E10 Guallupe - San Juan de Lachas (Carchi) - por la E 182 Guallupe - Chical - Maldonado - Tulcan - Ibarra 2- Para vehículos livianos, E10 desde San Jerónimo - Buenos Aires - Cahuasqui - Tumbabiro.
28	Cañar	Cañar	Ingapirca	Vía El tambo - Ingapirca - Honorato Vásquez km 8+100, km 15.	DESLIZAMIENTO	100	24/11/2021	Ninguna
29	Orellana	Francisco de Orellana	El Dorado	Km 21 y km 28, vía el Coca - Dayuma [E45A]	HUNDIMIENTO	150	19/06/2021	Ninguna
30	Morona Santiago	Morona	Macas, cabecera cantonal y capital provincial	Vía Macas-Puyo [E45], tramo puente sobre el río Copueno- puente sobre el río Upano	SOCAVAMIENTO	180	16/05/2021	Ninguna
31	Esmeraldas	Esmeraldas	5 De Agosto	El Cabezón (desvío Tachina)	SOCAVAMIENTO	150	10/03/2021	Ninguna
32	Morona Santiago	Tiwintza	Santiago, cabecera cantonal	Yapapas, vía Entronque a Santiago de Méndez - Santiago [E40]	SOCAVAMIENTO	50	21/08/2020	Ninguna
33	Morona Santiago	Morona	Macas, cabecera cantonal y capital provincial	Puente sobre el río Upano, vía Macas-Puyo-[E45]	SOCAVAMIENTO	57	21/06/2020	Ninguna
34	Morona Santiago	Tiwintza	Santiago, cabecera cantonal	Palomino km 68, vía Santiago-San José de Morona [E40]	DESLIZAMIENTO	70	16/05/2020	Ninguna
35	Morona Santiago	Tiwintza	Santiago, cabecera cantonal	Km 75, Yapapas, vía Entronque a Santiago de Méndez - Santiago [E40]	DESLIZAMIENTO	70	16/05/2020	Ninguna
36	Morona Santiago	Tiwintza	San José de Morona	Shaime, vía Santiago -San José de Morona [E40]	COLAPSO ESTRUCTURAL	170	13/05/2020	Ninguna

Secretaría de Gestión de Riesgos

Dirección: CIS ECU 9-1-1, Av. Samborondón, Km 0,5  
Código postal: 092302 / Samborondón-Ecuador  
Teléfono: +593-4-259 3500  
www.gestionderiesgos.gob.ec



Reporte de monitoreo de amenazas y eventos peligrosos - No 0178

Fecha y Hora de actualización: jueves, 30 de marzo de 2023 - 21:02:53 / Página 17 de 20

VÍAS DE SEGUNDO ORDEN

08 vías de segundo orden cerradas

No.	Provincia	Cantón	Parroquia	Sector/Vía	Evento Peligroso	Afectación n (metros lineales)	Fecha del evento	Vías alternas
1	El Oro	Atahualpa	Paccha	Km 37, vía Paccha - Pasaje [E-585]	DESLIZAMIENTO	--	24/03/2023	Ninguna
2	Cotopaxi	Pangua	Moraspungo	Recintos Los Laureles, Palo Blanco, Los Esteros y Nueva Santa Rosa Bajo, La Inmaculada.	INUNDACIÓN	--	17/03/2023	- Pangua - Valencia - La Mana. - Pangua - Quinsaloma - Valencia - La mana. - Pangua - Quinsaloma - Quevedo - Valencia - La Mana. - Pangua - La Ercilla - Quevedo.
3	Loja	Loja	Gualel	San Francisco, vía Gualel- Chuquiribamba.	SOCAVAMIENTO	--	15/03/2023	Ninguna
4	Imbabura	San Miguel de Urcuqui	San Blas	Santa Cecilia	SOCAVAMIENTO	20	26/10/2022	Vía antigua de Santa Cecilia - Timbuyacu.
5	Pichincha	Mejía	Tambillo	Barrio la Joya	COLAPSO ESTRUCTURAL	30	17/04/2022	Ninguna
6	Pichincha	Quito	Conocoto	Calles Hermano Miguel y Panzaleo, cruce de vías.	SOCAVAMIENTO	30	28/02/2022	Ninguna
7	Imbabura	Pimampiro	Pimampiro, Cabecera Cantonal	San José de Aloburo	DESLIZAMIENTO	500	09/11/2021	Vía Mariano Acosta
8	Guayas	Colimes	Colimes, Cabecera Cantonal	Av. Principal entrada de Colimes	COLAPSO ESTRUCTURAL	130,5	23/04/2020	Palestina - San Jacinto- Colimes

20 vías de segundo orden parcialmente habilitadas

No.	Provincia	Cantón	Parroquia	Sector/Vía	Evento Peligroso	Afectación n (metros lineales)	Fecha del evento	Vías alternas
1	Pichincha	Quito	Cochapamba	Atucucho, Calle Flavio Alfaro y Martín Ochoa	DESLIZAMIENTO	--	29/03/2023	Ninguna
2	Pichincha	Quito	La Libertad	Ingreso al templo de la patria, vía Cruz Loma	DESLIZAMIENTO	--	29/03/2023	Ninguna
3	Pichincha	Quito	Nono	Nono, vía Alambi- Yanacocha	DESLIZAMIENTO	--	28/03/2023	Ninguna
4	Pichincha	Quito	Zámbiza	Av. Simón Bolívar	SOCAVAMIENTO	10	28/03/2023	Ninguna
5	Pichincha	Quito	San Juan	El Tejar, calles Andrés Paredes Oe12 y Gonzalo de la Vega	DESLIZAMIENTO	--	28/03/2023	Ninguna
6	Loja	Calvas	Cariamanga	Barrio Chile - Av. Macará	SOCAVAMIENTO	5	25/03/2023	Ninguna
7	Loja	Saraguro	San Pablo de Tenta	Tenta, vía Saraguro - Tenta	DESLIZAMIENTO	50	25/03/2023	Ninguna
8	Pichincha	Quito	El Condado	La Roldós, calle Rumihurco vía a Chicahuaico	SOCAVAMIENTO	--	19/03/2023	Ninguna
9	Los Ríos	Quinsaloma	Quinsaloma	Rcto. San Gabriel - Rcto. San Vicente - Rcto. Oro Verde - Río Calope	INUNDACIÓN	60	18/03/2023	Ninguna
10	Chimborazo	Cumandá	Cumandá	La Soberana, vía Pallatanga - Cumandá [E-487].	SOCAVAMIENTO	--	09/03/2023	Ninguna
11	El Oro	Santa Rosa	Victoria	Km 18, vía Buenavista - San Juan de Cerro Azul [E-585]	ALUVION	150	08/03/2023	Ninguna
12	Loja	Catamayo	Zambi	Varios Sectores (Chorrera y Peña Azul), vía a Portovelo.	DESLIZAMIENTO	50	08/03/2023	Ninguna
13	El Oro	Atahualpa	Paccha	Km 47, vía Paccha - Pasaje [E-585]	DESLIZAMIENTO	25	06/03/2023	Ninguna
14	Chimborazo	Pallatanga	Pallatanga	Caserío Guapo, vía Colta -Pallatanga [E-487]	ALUVIÓN	40	21/02/2023	Riobamba - Guaranda - Babahoyo - Guayaquil
15	Pichincha	Quito	San Antonio	Monjas y Chaguar	COLAPSO ESTRUCTURAL	15	7/05/2022	Ninguna
16	Pichincha	Mejía	Tambillo	El Murco - Pasando la escuela Carlos Freire Larrea.	INUNDACIÓN	--	11/04/2022	Ninguna
17	Azuay	Pucara	Pucara	km 23-Deuta, Vía Minas-Tablón-Pucará	HUNDIMIENTO	100	09/03/2022	Ninguna
18	Azuay	Girón	Girón	Bellavista, vía Girón Santa Teresita	COLAPSO ESTRUCTURAL	20	06/03/2022	Ninguna

Secretaría de Gestión de Riesgos

Dirección: CIS ECU 9-1-1, Av. Samborondón, Km 0,5

Código postal: 092302 / Samborondón-Ecuador

Teléfono: +593-4-259 3500

www.gestionderiesgos.gob.ec



Reporte de monitoreo de amenazas y eventos peligrosos - No 0178

Fecha y Hora de actualización: jueves, 30 de marzo de 2023 - 21:02:53 / Página 18 de 20

No.	Provincia	Cantón	Parroquia	Sector/Vía	Evento Peligroso	Afectación (metros lineales)	Fecha del evento	Vías alternas
19	El Oro	Zaruma	Malvas	Km 75, vía malvas - Zaruma [E-585]	DESLIZAMIENTO	20	03/03/2022	Ninguna
20	Orellana	Francisco de Orellana	San José de Guayusa	15 km, vía a la Comunidad Sardinas.	SOCAVAMIENTO	80	20/07/2021	Ninguna

VÍAS DE TERCER ORDEN:

23 vías de tercer orden cerradas

No.	Provincia	Cantón	Parroquia	Sector/Vía	Evento Peligroso	Afectación (metros lineales)	Fecha del evento	Vías alternas
1	Chimborazo	Pallatanga	Pallatanga	Entrada al caserío Nuevo Bilbao	DESLIZAMIENTO	--	29/03/2023	Ninguna
2	Bolívar	Chillanes	Chillanes	Tendal, vía San Pablo de Amali-Chillanes a mano derecha	DESLIZAMIENTO	--	27/03/2023	Ninguna
3	Bolívar	Guaranda	San Luis de Pambil	Varios sectores; María Aurora, Rosa Elvira - vía a las Comunidades de San Luis de Pambil.	COLAPSO ESTRUCTURAL	28	24/03/2023	Ninguna
4	Carchi	San Pedro de Huaca	Huaca	San José, límite con Timburay	SOCAVAMIENTO	20	24/03/2023	Ninguna
5	Cotopaxi	Pangua	Morasungo	Caserío Palo Seco, vía El Corazón - Morasungo.	DESLIZAMIENTO	--	18/03/2023	Ninguna
6	Cotopaxi	Pangua	Pinllopata	El Chazo, vía El Corazón - Pinllopata.	DESLIZAMIENTO	--	15/03/2023	Ninguna
7	Morona Santiago	Limón Indanza	San Antonio (cabecera en San Antonio Centro)	Sector puente sobre el río Zamora-General Leonidas Plaza-Warints	DESLIZAMIENTO	40	15/03/2023	Ninguna
8	El Oro	Pasaje	Uzhcurrumi	Sitio Quera, vía Quera - Chilla	DESLIZAMIENTO	8	09/03/2023	Ninguna
9	Bolívar	San Miguel	Bilován	vía Las Guardias-Matapalo/Chaupiyacu	DESLIZAMIENTO	--	13/03/2023	Ninguna
10	Cotopaxi	Pangua	Ramón Campaña	Por el Puente de Angamarca	DESLIZAMIENTO	--	12/03/2023	Ninguna
11	Bolívar	San Miguel	San Pablo	vía Sicoto-Guamalán, Sandalán, Pailaloma	DESLIZAMIENTO	80	11/03/2023	Ninguna
12	Bolívar	Las Naves	Cabecera Cantonal	Recinto La Unión - vía Voluntad de Dios.	DESLIZAMIENTO	100	09/03/2023	Ninguna
13	Los Ríos	Babahoyo	La Unión	La Valdivia - río Clementina	INUNDACIÓN	30	08/03/2023	Ninguna
14	Los Ríos	Montalvo	Montalvo	La Estrella - Cdla. Felipe Abud - río Cristal	SOCAVAMIENTO	800	08/03/2023	Ninguna
15	Cañar	Biblián	Nazón	Capulisloma	SOCAVAMIENTO	30	08/03/2023	La Hacienda.
16	Cotopaxi	La Maná	El Triunfo	Estero Hondo, vía La Maná - Pangua	SOCAVAMIENTO	--	08/03/2023	Ninguna
17	Tungurahua	Quero	Quero	San Antonio de Hipolongo, vía Quero - San Antonio	SOCAVAMIENTO	30	26/06/2022	Ninguna
18	Pichincha	Quito	Conocoto	Montserrat, calles Juan Bautista Aguirre y Juan Hernando Dávila	SOCAVAMIENTO	--	12/06/2022	Ninguna
19	Pichincha	Mejía	Tambillo	Ushco, vía Tambillo - Panamericana Sur	INUNDACIÓN	20	10/04/2022	Ninguna
20	Pichincha	Mejía	Manuel Cornejo Astorga (Tandapi)	Vía de ingreso a las Comunidades Peñas Blancas, El Paraíso, El Mirador y San Francisco.	DESLIZAMIENTO	140	08/02/2022	Ninguna
21	Morona Santiago	Morona	Sinaí	Playas de San Luis, vía Santa María Tunants-Playas de San Luis-Quinta Cooperativa	INUNDACIÓN	3884	02/05/2021	Ninguna
22	Azuay	Cuenca	Nulti	Pasto Romero, vía al centro Parroquial	DESLIZAMIENTO	--	16/04/2021	Ninguna
23	Chimborazo	Chunchi	Chunchi, cabecera cantonal	Armenia	DESLIZAMIENTO	955.9	20/01/2021	Ninguna

08 vías de tercer orden parcialmente habilitadas.

No.	Provincia	Cantón	Parroquia	Sector/Vía	Evento Peligroso	Afectación (metros lineales)	Fecha del evento	Vías alternas
1	El Oro	Chilla	Chilla	cabecera cantonal/Varios Sectores	SISMO	50	18/03/2023	Ninguna
2	El Oro	Portovelo	Curtincapac	La Tira, vía Portovelo - Salati.	DESLIZAMIENTO	8	17/03/2023	Ninguna
3	El Oro	Pasaje	Uzhcurrumi	El Limón, vía Uzhcurrumi - Chilla	DESLIZAMIENTO	30	11/03/2023	Ninguna
4	El Oro	Marcabellí	El Ingenio	La Palmerita, Vía La Palmerita - El Ingenio	SOCAVAMIENTO	8	08/03/2023	Ninguna
5	El Oro	Portovelo	Morales	Vía Morales - La Chorrera	DESLIZAMIENTO	20	27/02/2023	Ninguna
6	Azuay	Pucará	Pucará	km 16+500, Vía Minas-Tablón-Pucará	DESLIZAMIENTO	50	19/04/2022	Ninguna
7	Morona Santiago	Morona	Sevilla Don Bosco	Santa Rosa	INUNDACIÓN	30	21/06/2020	Ninguna
8	Morona Santiago	San Juan Bosco	Santiago de Pananza	Varios Sectores	DESLIZAMIENTO	860	02/04/2020	Ninguna


Secretaría de Gestión de Riesgos

Dirección: CIS ECU 9-1-1, Av. Samborondón, Km 0,5  
 Código postal: 092302 / Samborondón-Ecuador  
 Teléfono: +593-4-259 3500  
 www.gestionderiesgos.gob.ec

**Reporte de monitoreo de amenazas y eventos peligrosos – No 0178**

Fecha y Hora de actualización: jueves, 30 de marzo de 2023 – 21:02:53 / Página 19 de 20

**4. Declaratorias emitidas por el SGR (vigentes en orden cronológico)**








Evento peligroso	Nivel de alerta	Fecha de vigencia	Documento
 Declaratoria del estado de ALERTA AMARILLA por incremento de amenaza de movimientos en masa al polígono identificado como susceptible a movimientos en masa en las comunidades Aypug, Casual y los barrios: La Esperanza, Control Norte, Nueva Alausí, Pircapamba y Bua.	Amarilla	17/02/2023	<a href="#">Resolución No. SGR-039-2023</a>
 Incremento Actividad Volcánica Cotopaxi	Amarilla	22/10/2022	<a href="#">Resolución No. SGR-0311-2022</a>
 Declaratoria del estado de ALERTA AMARILLA por deslizamiento en La Armenia, Chunchi, provincia de Chimborazo.	Amarilla	15/07/2022	<a href="#">Resolución No. SGR-182-2022</a>
 Declaratoria del estado de ALERTA AMARILLA por incremento de amenaza de movimientos en masa en los sectores: Pasán y Namza Chico, de la parroquia Huigra, cantón Alausí, provincia de Chimborazo.	Amarilla	20/05/2022	<a href="#">Resolución No. SGR-118-2022</a>
 Movimiento en masa barrios Rosas, Bellavista, Tamboloma y Rosario de la parroquia Nabón, cantón Nabón, provincia de Azuay	Naranja	23/11/2021	<a href="#">Resolución No. SGR-171-2021</a>
 Socavamiento por la erosión del río Coca y sus afluentes - El Chacco.	Roja	21/05/2021	<a href="#">Resolución No. SGR-058-2021</a>
 Actividad Volcánica Sangay: Caída de ceniza Provincia de Chimborazo	Amarilla	16/06/2020	<a href="#">Resolución No. SGR-045-2020</a>
 Aumento de sedimentos volcánicos Río Upano- Parroquias Sinai y Sevilla de Don Bosco, cantón Morona, Morona Santiago	Amarilla	05/12/2019	<a href="#">Resolución No. SGR-140-2019</a>
 Incendios Forestales Imbabura, Carchi, Pichincha, Chimborazo, Guayas, El Oro y Loja	Amarilla	19/09/2019	<a href="#">Resolución No. SGR-111-2019</a>
 Incremento de lluvias e inundaciones Guayas, El Oro, Sto. Domingo, Esmeraldas, Manabí y Los Ríos y Bolívar, cantón Chillanes, San José del Tambo.	Amarilla	16/07/2019	<a href="#">Resolución No. SGR-066-2019</a>
 Fenómeno El Niño (ENOS) Provincias del Litoral e Insular	Amarilla	10/01/2019	<a href="#">Resolución No. SGR-005-2019</a>
 Deslizamiento San José de Alluriquín, Santo Domingo de Los Tsáchilas	Amarilla	17/10/2018	<a href="#">Resolución No. SGR-006-2018</a>
 Incremento Actividad Volcánica del Sierra Negra, Galápagos	Amarilla	16/01/2018	<a href="#">Resolución No. SGR-009-2018</a>

**Secretaría de Gestión de Riesgos**

Dirección: CIS ECU 9-1-1, Av. Samborondón, Km 0,5  
 Código postal: 092302 / Samborondón-Ecuador  
 Teléfono: +593-4-259 3500  
 www.gestionderiesgos.gob.ec

**Reporte de monitoreo de amenazas y eventos peligrosos – No 0178**

Fecha y Hora de actualización: jueves, 30 de marzo de 2023 – 21:02:53 / Página 20 de 20

Evento peligroso	Nivel de alerta	Fecha de vigencia	Documento
 Deslizamiento Sector las Juanitas, Quinindé, Esmeraldas	Naranja	12/05/2016	<a href="#">Resolución No. SGR-060-2016</a>
 Sismo 7.8 Pedernales, Manabí	Roja	17/Abril/2016	<a href="#">Resolución No. SGR-048-2016</a>
 Incremento Actividad Volcánica del Chiles – Cerro Negro, Carchi	Amarilla	01/10/2014	<a href="#">Resolución No. SGR-049-2014</a>
 Deslizamiento San José de Atahualpa, El Oro	Naranja	08/05/2014	<a href="#">Resolución No. SGR-012-2014</a>
 Incremento Actividad Volcánica del Reventador, Napo	Naranja	27/03/2014	<a href="#">Resolución No. SGR-008-2014</a>
Declaratorias de Zonas de Riesgos		Fecha de vigencia	Documento
 Inundaciones Babahoyo, Los Ríos		11/12/2019	<a href="#">Resolución No. SGR-149-2019</a>
 Hundimiento, Zaruma, El Oro		07/03/2017	<a href="#">Resolución No. SGR-029-2015</a>

Elaborado por: Víctor Yagual P./Fernando Saltos - Operador Nacional de Turno 24/7 – Sala de Situación y Monitoreo Samborondón.  
 Revisado por: - Analista Nacional de Turno 24/7 – Sala de Situación y Monitoreo Pichincha.  
 Enviado por: Fernando Saltos - Operador Nacional de Turno 24/7 – Sala de Situación y Monitoreo Samborondón.

**Secretaría de Gestión de Riesgos**

Dirección: CIS ECU 9-1-1, Av. Samborondón, Km 0,5  
 Código postal: 092302 / Samborondón-Ecuador  
 Teléfono: +593-4-259 3500  
[www.gestionderiesgos.gob.ec](http://www.gestionderiesgos.gob.ec)