

Reporte de monitoreo de amenazas y eventos peligrosos – No 0192

Fecha y Hora de actualización: jueves, 06 de abril de 2023 - 21:42:08 / Página 1 de 24

Periodo de Monitoreo:

Desde: 09h00 06/04/2023

Hasta: 21h00 06/04/2023

1. Monitoreo de amenazas naturales y antrópicas

- Amenaza en desarrollo, posible desencadenamiento de eventos peligrosos.
- Amenaza en incremento y probable materialización inminente.
- Amenaza dentro de los parámetros normales.



PELIGRO VOLCÁNICO

Ubicación	Nivel de alerta declarada	Tituación actual	Valoración actual
 Volcán Reventador, Napo	NARANJA	18:43 Emisión de gases y ceniza, con una altura de la nube mayor a 1000 metros sobre el nivel del cráter con dirección vertical.	●
 Volcán Chiles-Cerro Negro, Carchi	AMARILLA	18:00 Mediante cámaras se visualiza el volcán nublado	●
 Volcán Cotopaxi	AMARILLA	18:00 Mediante cámaras se visualiza el volcán nublado	●
 Volcán Tungurahua	SIN ALERTA	18:00 Mediante cámaras se visualiza el volcán nublado	●
 Volcán Sierra Negra, Galápagos	AMARILLA	18:00 Mediante cámaras se visualiza el volcán nublado	●
 Volcán Sangay, Morona Santiago	AMARILLA	18:00 Mediante cámaras se visualiza el volcán nublado	●



PELIGRO POR INCREMENTO DE CAUDALES DE RÍOS

05 Cuerpos de agua desbordados					
Provincia	Cantón	Parroquia	Sector	Nombre del cuerpo de agua	
Los Ríos	Baba	Baba, Cabecera Cantonal	El Jobo	Correntoso	
				Los Esteros	
				El Bolichon	
				Juan Tomás	
Santa Elena	Santa Elena	Simón Bolívar (Julio Moreno)	Comuna Sacachún	Tres Bocas	
10 Cuerpos de Agua con tendencia a aumentar de nivel					
Provincia	Cantón	Parroquia	Sector	Nombre del cuerpo de agua	
El Oro	Santa Elena	Santa Elena	Simón Bolívar (Julio Moreno)	Comuna Sacachún	
Esmeraldas	Quinindé	Chura (Chancama) (Cab. En El Yerbero)	Salinas	Esmeraldas	
		Gral. Vernaza (Dos Esteros)	Recinto Mastrantal	Mastrantal	
		El Salitre (Las Ramas), Cabecera Cantonal	La Bocana	Vinces	
			San Matías	Salitre	
		Santa Lucía	Santa Lucía, Cabecera Cantonal	Sector La Capilla	Daule
		Coronel Marcelino Maridueña	Coronel Marcelino Maridueña (San Carlos), Cabecera Cantonal	Playita Mia	Barranco alto
Los Ríos	Quevedo	San Camilo	San Camilo	Quevedo	
	Buena Fé	San Jacinto de Buena Fé, Cabecera Cantonal	Pto. Bajaña	Pto. Bajaña	

Secretaría de Gestión de Riesgos

Dirección: CIS ECU 9-1-1, Av. Samborondón, Km 0,5
 Código postal: 092302 / Samborondón-Ecuador
 Teléfono: +593-4-259 3500
 www.gestionderiesgos.gob.ec



Reporte de monitoreo de amenazas y eventos peligrosos – No 0192

Fecha y Hora de actualización: jueves, 06 de abril de 2023 – 21:42:08 / Página 2 de 24

	Palenque	Palenque, Cabecera Cantonal	Palenque	La Revesa
--	----------	-----------------------------	----------	-----------



PELIGRO POR PRESENCIA DE INCENDIOS FORESTALES

00 incendios activos				
Provincia	Cantón	Parroquia	Sector	Afectación (Ha)
--	--	--	--	--

00 incendio controlado				
Provincia	Cantón	Parroquia	Sector	Afectación (Ha)
--	--	--	--	--



PELIGRO POR APERTURA Y/O COLAPSO DE PRESAS Y REPRESAS

Recurso	Cota mínima	Cota Actual	Cota máxima	Hora de corte	Valoración
Molino, Azuay	1970.00	---	1990.50	---	---
Mazar, Azuay	2138.05	---	2153.45	---	---
Daule Peripa, Guayas	70.00	82.68	85.00	07:36	●
Central Baba, Los Ríos	114.00	116.23	117.00	07:46	●
La Esperanza, Manabí	53.40	---	66.00	---	---
Poza Honda, Manabí	91.50	---	106.50	---	---
Multipropósito Chone, Manabí	48.00	---	68.50	---	---
Agoyán, Tungurahua	1645.00	---	1651.00	---	---
Pucará-Pisayambo, Tungurahua	3541.00	---	3565.00	---	---



SITUACIÓN HIDROMETEREOLÓGICA

LLUVIAS Y TORMENTAS ELÉCTRICAS
Boletín Meteorológico Nro. 17

- Vigencia: desde 22H00 del 4 hasta las 10H00 del 7 de abril de 2023

Durante el periodo de vigencia del presente boletín, se prevé la persistencia de lluvias intensas enfocadas sobre todo en la región litoral. Las precipitaciones en las diferentes regiones tendrán el siguiente comportamiento:

- **Región Litoral:** Se prevén episodios de lluvias fuertes e intensas con tormentas eléctricas y ráfagas de viento principalmente en la zona interior y sur de la región. Los episodios de mayor relevancia se podrían enfocar entre las tardes y noches de los días miércoles 05 y jueves 06 de abril.
- **Región Interandina:** Las lluvias presentarán intensidad variable y podrán estar acompañadas en varios casos de tormentas eléctricas, y se desarrollarán sobre todo en horas de la tarde y noche.
- **Región Amazónica:** Lluvias de variable intensidad enfocadas en estribaciones de cordillera, es posible un incremento de lluvias a partir del día viernes 07 y extendiéndose el fin de semana.
- **Región Insular:** Lluvias y lloviznas en todas las islas en especial entre el 06 y 07 de abril.

Secretaría de Gestión de Riesgos

Dirección: CIS ECU 9-1-1, Av. Samborondón, Km 0,5
 Código postal: 092302 / Samborondón-Ecuador
 Teléfono: +593-4-259 3500
 www.gestionderiesgos.gob.ec



Reporte de monitoreo de amenazas y eventos peligrosos – No 0192

Fecha y Hora de actualización: jueves, 06 de abril de 2023 – 21:42:08 / Página 3 de 24



PELIGRO SÍSMICO

Fecha - Hora Local	Magnitud	Profundidad	Cercano a	Sentido por la población
2023-04-06 13:57:17	3,7	19,6 Km	a 12.01 km de Santa Rosa, El Oro	NO

2. Monitoreo de eventos peligrosos (emergencias y desastres)



Sismo

Localización:	A 29.12 Km de Balao, Guayas.
Antecedentes:	Se produjo un sismo a las 12:12 del 18/03/2023 de Magnitud 6.5, profundidad 44.Km localizado a 29.12 km de Balao Guayas. De acuerdo al barrido realizado por la SGR el sismo fue sentido a nivel nacional con mayor intensidad en la provincia de El Oro, Guayas, Los Rios, Manabí, Chimborazo y Azuay.
Situación actual:	Se han activado los COE Provinciales de Guayas, Azuay, Cañar y El Oro, así como los COE Cantonales: El Guabo, Pasaje, Machala, Huaquillas y Santa Rosa en El Oro; Cuenca y Santa Isabel en Azuay. Se encuentran declarados en emergencia los cantones de Pasaje y El Guabo en la provincia de El Oro. Se encuentran activos el Albergue Escuela John F. Kennedy en el cantón Pasaje (0 personas), Refugio temporal Casa Comunal 24 de mayo (14 personas) y el Refugio Temporal en la Casa Comunal Coop. 10 de Agosto en El Guabo (63 personas), donde al momento pernoctan las familias por precaución.
Afectaciones:	-Personas fallecidas: 14 personas - 12 El Oro (10 Machala, 1 El Guabo, 1 Pasaje), 2 Azuay (1 Cuenca,1 Molleturo) - (Ajustes de cifras de acuerdo a COE Provincial de El Oro) -Personas heridas: 494 -Personas afectadas: 3341 -Personas damnificadas: 836 -Viviendas afectadas: 910 -Viviendas destruidas: 238 -Unidades Educativas afectadas: 331 -Establecimientos de Salud afectados: 55 -Bienes públicos afectados: 60 -Bienes públicos destruidos: 8 -Bienes privados afectados: 77 -Bienes privados destruidos: 3
Acciones de respuesta:	Equipo EVIN de SGR trabaja en conjunto con UGR y Cruz Roja Ecuatoriana para levantamiento de información en los cantones de Machala, Pasaje y El Guabo SGR brinda seguimiento a las familias tanto afectadas como damnificadas, luego del levantamiento en territorio envió el requerimiento de bonos de emergencia para gestión del MIES, realizó asesoramiento y transferencia gratuita de bienes al GAD Pasaje, GAD Machala y GAD El Guabo para la implementación de alojamientos temporales, continúa realizando la entrega de asistencia humanitaria en conjunto con GAD Cantonales de El Guabo, Pasaje, Machala y Santa Rosa a las familias afectadas y damnificadas. UGR del GAD Cantonal de Machala continúa realizando evaluaciones a infraestructuras, conjuntamente con MIDUVI, a viviendas y edificaciones, adicional la SGR junto al COE Provincial de Azuay y al COE Cantonal de Cuenca, también realizan la verificación de las infraestructuras, levantamiento de información para asistencia humanitaria y evaluación inicial de necesidades en las zonas afectadas. MIDUVI mediante Resolución Nro. MIDUVI-MIDUVI-2023-0003-R declara la emergencia institucional en las provincias de Guayas, El Oro, Pichincha, Loja, Los Ríos, Bolívar, Santa Elena, Esmeraldas, Manabí, Imbabura, Chimborazo, Santo Domingo de los Tsáchilas, Napo y Azuay, que permita al Ministerio de Desarrollo Urbano y Vivienda, como ente rector de hábitat y vivienda, atender a las familias calificadas como beneficiarias.
Fuentes de información:	SGR Unidades de Monitoreo/Cuerpo de Bomberos/MINEDUC/MIDUVI

ZONA 1



Aluvión

Localización:	Imbabura/ Cotacachi/Vacas Galindo/Balsapamba
Antecedentes:	Producto de las fuertes precipitaciones del 05/04/2023, se registró un aluvión que acarreo flujos de lodo, escombros, material pétreo, afectando a la vía tercer orden que al momento se encuentra cerrada y viviendas del sector. Al momento personal se encuentra en sitio realizando el levantamiento de información.

Secretaría de Gestión de Riesgos

Dirección: CIS ECU 9-1-1, Av. Samborondón, Km 0,5
 Código postal: 092302 / Samborondón-Ecuador
 Teléfono: +593-4-259 3500
 www.gestionderiesgos.gob.ec



Reporte de monitoreo de amenazas y eventos peligrosos – No 0192

Fecha y Hora de actualización: jueves, 06 de abril de 2023 – 21:42:08 / Página 4 de 24

Situación actual:	Se encuentra maquinaria pesada realizando trabajos de limpieza y habilitación vial, adicional, se informa que producto del evento se ha destruido el sistema de alcantarillado tipo puente y el sistema de agua potable.
Afectaciones:	- 3 familias damnificadas, 15 personas damnificadas - 3 viviendas destruidas. - 2 viviendas afectadas. - 30 metros de vía afectada al momento cerrada. - 2 bienes públicos destruidos (sistema de alcantarillado tipo puente y sistema de agua potable destruido)
Acciones de respuesta:	Personal y maquinaria del GAD Parroquial y GAD P Imbabura se encuentra realizando trabajos de limpieza y habilitación vial.
Fuentes de información:	Personal del GAD Cantonal de Cotacachi realiza la Evaluación Inicial de Necesidades. GAD C Cotacachi/SIS ECU 911 Ibarra/SGR Unidad de Monitoreo Imbabura – Carchi



Deslizamiento

Localización:	Imbabura/Pimampiro/Pimampiro/San José de Aloburo.
Antecedentes:	El 26/11/2021, de acuerdo al informe del SGR se indicó que el evento se suscitó en la vertiente heterogénea, donde se desencadenaron movimientos en masa a causa de filtraciones de agua y por la presencia de fuertes lluvias. Mediante resolución administrativa No. GADMSPP-A-2021-077-R, el Sr. Alcalde resuelve declarar la situación de emergencia en el cantón Pimampiro. Se informa que el SGR CZ1, geólogos de la Prefectura, Universidad Central, Universidad Yachay y autoridades locales realizaron recorridos e inspecciones técnicas. El 16/11/2021, SGR-CZ1 entregó asistencia humanitaria. El Informe del MAG indica que la afectación de los cultivos en total es de 12,43 ha de cultivos de la zona. GAD Cantonal de Pimampiro en apoyo del GAD Provincial Imbabura trabajan en la construcción de una vía que servirá como variante para brindar acceso a la población de la comunidad, tendrá la conexión directa de las comunidades de Aloburo, San Juan, entre otras comunidades con su cabecera cantonal.
Situación actual:	Las familias afectadas continúan en los alojamientos temporales y en familias acogientes. Desde enero de 2023 se inició con la instalación de las acometidas de los servicios básicos. El MIDUVI está a la espera de que el GAD termine de hacer las acometidas para iniciar con la construcción de las viviendas; ya que dispone de los recursos económicos para este proyecto.
Afectaciones:	- 41 familias afectadas (113 personas), - 12 familias damnificadas (35 personas), - 38 familias evacuadas (116 personas evacuadas: 10 en la escuela del Tejar, 2 en la Unidad Educativa Pimampiro y 26 en familias acogientes), - 12 viviendas destruidas, - 6 viviendas afectadas, - 6 invernaderos destruidos de tomate riñón y pepinillo, - 5 reservorios colapsados, - 50 hectáreas de cultivos de ciclo corto, de aguacates, mandarinas, duraznos y pastizales; (12,43 ha de cultivos destruidos y 37,57 ha de pastos afectadas); - 530 metros de los canales de riego secundarios están colapsados, - 800 metros del tendido de la red eléctrica, 3 postes colapsados y 1 transformador colapsado, - 150 metros destruidos de la red de distribución de agua de consumo humano, - 150 metros de la red de alcantarillado destruidos, - 150 metros de la red de telecomunicaciones colapsado.
Acciones de respuesta:	El GAD Cantonal de Pimampiro determinó un predio para la construcción del Proyecto de Vivienda, y realiza la instalación de servicios básicos. GAD Cantonal y Provincial de Imbabura habilitaron una vía alterna. La comunidad habilitó la vía a Mariano Acosta que pasa por la zona de riesgo de San José de Aloburo inobservando los informes de riesgo remitidos por parte del SGR, exponiéndose a futuros riesgos vinculados a la zona propensa de deslizamiento.
Fuentes de información:	Las familias afectadas continúan en los alojamientos temporales y en familias acogientes. SGR CZ1 Unidad de Monitoreo Imbabura – Carchi / MIES, MIDUVI, GAD C Pimampiro – UGR.

ZONA 2



Socavamiento

Localización:	Napo/El Chaco/Gonzalo Díaz De Pineda (El Bombón)/San Rafael, Piedra Fina 2, San Luis, San Carlos, vía Y de Baeza-Lago Agrio [E45].
Antecedentes:	Debido al proceso erosivo desarrollado desde febrero del 2020, el río Quijos (Alto Coca) mantiene en riesgo a varias viviendas y sectores estratégicos, tales como: la Red Estatal Vial [E45], Hidroeléctrica Coca Codo Sinclair, tuberías de SOTE, Poliducto Shushufindi – Quito y OCP. Se mantiene la declaratoria emitida mediante resolución SGR-058-2021 de cambiar el nivel de alerta Naranja a Roja.

Secretaría de Gestión de Riesgos

Dirección: CIS ECU 9-1-1, Av. Samborondón, Km 0,5
 Código postal: 092302 / Samborondón-Ecuador
 Teléfono: +593-4-259 3500
 www.gestionderiesgos.gob.ec



Reporte de monitoreo de amenazas y eventos peligrosos – No 0192

Fecha y Hora de actualización: jueves, 06 de abril de 2023 – 21:42:08 / Página 5 de 24

Situación actual:	05/04/2023 Presidenta del CCGR San Luis se movilizó al sector e informó sobre avance considerable de la erosión. El 04/05/2023, la Comisión Ejecutora del Río Coca, CERC, informó que el frente de erosión se encuentra en la abscisa 7+560 por 22 días. Se mantienen las condiciones de inestabilidad en la zona de Ventana 2 que amenazan los terrenos del antiguo campamento de SINOHYDRO, el sector del poblado de San Luis y las zonas ubicadas en la margen izquierda del cauce. La variante emergente El Chaco - Lago Agrio se encuentra cerrada, vía alterna Baeza-Narupa-Loreto-Coca.San Rafael continúa sin servicio eléctrico debido a la pérdida de la vía en Piedra Fina, que imposibilita colocar los postes para la distribución del servicio.
Afectaciones:	Desde el 2020 a la fecha las afectaciones son las siguientes: - Personas Afectadas indirectas: 100 - Personas Damnificadas: 51 - Personas Afectadas: 76 - Personas Evacuadas: 63 - Viviendas destruidas: 2 - Metros de vía afectadas: 1040 - Puentes destruidos: 3 (Puente sobre el río Motana, Puente Ventana 2 y Puente Piedra Fina) - Puente afectados: 1 (Puente Piedra Fina) - Bienes Afectados: 4 (tuberías del SOTE, Poliducto Shushufindi- Quito y OCP; Sistema de Agua Potable de San Luis) - Ha de Cultivo perdida: 100.03 - Animales de granja afectados y muertos: 3448
Acciones de respuesta:	03/04/2023 realizaron un recorrido en Alto Coca, CELEC EP, Ministerio de Gobierno, GAD Parroquial Gonzalo Díaz de Pineda y SGR CZ2 con el objetivo de identificar las coordenadas para activar el procedimiento de recursos especiales (helicóptero), para movilizar material para la construcción de tarabitas que sirvan para la conexión entre San Luis y el Alto Coca. A las 17h00 se reunirá el COPAE de Gonzalo Díaz de Pineda con el objetivo de tomar acciones urgentes en cuanto a la emergencia vial presenciada en el sector moradillas, Huataringo, La Cordillera Oriental y San Luis. Coordinar e informar el transporte del cable donado por la empresa servicios de Medellín ingeniería y servicios EDEMSA, el cual será trasladado desde el Alto Coca hasta el sector San Carlos con el fin de proveer una tarabita a las comunidades. La CTC Río Coca realizan el monitoreo del proceso erosivo. 05/04/2023 Presidenta del CCGR San Luis se movilizó al sector e informó sobre avance considerable de la erosión. SGR CZ2 conjuntamente con CRE planifica una inspección del avance de la erosión.
Fuentes de información:	SGR CZ2 Umeva Napo-Orellana/CELEC EP/GAD Municipal El Chaco/MTOP/Teniente Político Gonzalo Díaz de Pineda

ZONA 3

Intoxicación



Localización:	Chimborazo / Alausí/ Alausí / Barrio El Calvario
Antecedentes:	El 05/04/2023, mediante informe de Situación de MSP se manifiesta que, debido a la ingesta de alimentos donados en el barrio El Calvario, personas empiezan a sentir malestar general.
Situación actual:	Las personas están siendo atendidas en el Hospital Básico Alausí.
Afectaciones:	- 17 personas afectadas.
Acciones de respuesta:	PPNN confirmó el evento. Coordinador de Salud indica que, se toman muestras biológicas para coprocultivo en Cuenca y laboratorio particular de Alausí. MSP realiza activación de contingencia por intoxicación, despliegue de catres en el área pasillo de emergencia y brinda atención médica. El grupo de vigilancia epidemiológica y medicamentos de la zona se movilizó a territorio. SGR monitorea el evento
Fuentes de información:	ECU / PPNN / SGR Unidad de Monitoreo Tungurahua.

Hundimiento



Localización:	Chimborazo / Chunchi / La Matriz, Llagos / Varios sectores.
Antecedentes:	El 04/04/2023, por las lluvias y el mal manejo del agua lluvia de la carretera se presentaron agrietamientos en varios sectores del Cantón, al momento se tiene 4 familias evacuadas de manera voluntaria hacia familias acogientes.
Situación actual:	UGR mediante informes EVIN reporta que en la parroquia Llagos sector Santa Rosa se evidencia grietas y la alarma de un posible deslizamiento a los habitantes de 10 familias, de las cuales 2 viviendas (12 personas) que residen en el área más cercana fueron evacuadas. Una familia se encuentra alojada en ex escuela Napoleón López y la otra con familia acogiente.

Secretaría de Gestión de Riesgos

Dirección: CIS ECU 9-1-1, Av. Samborondón, Km 0,5
 Código postal: 092302 / Samborondón-Ecuador
 Teléfono: +593-4-259 3500
 www.gestionderiesgos.gob.ec



Reporte de monitoreo de amenazas y eventos peligrosos – No 0192

Fecha y Hora de actualización: jueves, 06 de abril de 2023 – 21:42:08 / Página 6 de 24

Afectaciones:	De la misma manera mediante otro informe EVIN levantado en la comunidad Chaseo perteneciente a la parroquia matriz reportan 1 familia evacuada por precaución hacia familia acogiente. Matriz: - 1 familias evacuada por precaución (5 personas se encenfran con familia acogiente). Llagos: - 2 familia evacuada por precaución (12 personas 1 alojada en la ex escuela Napoleón López s la otra en familia acogiente.
Acciones de respuesta:	UGR realizó el levantamiento de informe EVIN.
Fuentes de información:	UGR/ SGR Unidad de Monitoreo Tungurahua



Inundación

Localización:	Cotopaxi/Pangua/Moraspungo/Recintos Los Laureles, Palo Blanco, Los Esteros y Nueva Santa Rosa Bajo. La Inmaculada, Agua Santa.
Antecedentes:	El 17/03/2023 por lluvias se produjo el desbordamiento del río Calope provocando inundaciones en viviendas en varios sectores de la parroquia.
Situación actual:	Gobernación, TP Moraspungo y MIES realizaron visita a la familia en la Casa Comunal, Recinto Los Limones para la entrega de víveres, alimentos no perecibles, ropa en buen estado, cobijas y Kits de limpieza.
Afectaciones:	- 245 familias afectadas (980 personas) porque se encuentran aisladas debido al colapso de los puentes. - 5 puentes destruidos (Puente Estero Hondo, Puente La Envidia, Puente El Deseo, Puente los 7 Machos y puente Jalligua Alto) - 1 puente afectado (Puente Estero El Deseo – Cerro alto) - 2 viviendas destruidas - 2 familias damnificadas (1 familia de 2 personas que se encuentra con familiares acogiente, 1 familia de 6 personas que se encuentran en alojamiento temporal en la casa comunal en el Recinto el Limón.) - 4 viviendas afectadas (17 personas) - Vías afectadas de tercer orden: • Vía La Providencia – Palo Seco, puente colapsado • Vía La Envidia – Las Peñas • Vía Punta Brava – La Envidia • Vía Coop. 2 de noviembre – Palo Blanco • Vía Aguas Calientes – Corcobado • Vía Piedra de la Cruz – Nueva Santa Rosa • Vía La Inmaculada – Piedra de la Cruz • Vía Libertadores – Guaparita - Servicio de energía eléctrica restablecido en un 100%
Acciones de respuesta:	GADC Pangua declaró en Situación de Emergencia al cantón Pangua. Gobernación, TP Moraspungo y MIES realizaron entrega de AH SGR monitorea el evento y realizó la entrega de asistencia humanitaria a la familia damnificada que se encuentra en el alojamiento.
Fuentes de información:	SGR CZ3 Unidad de Monitoreo Tungurahua/Cuerpo de Bomberos de ECU



Aluvión

Localización:	Chimborazo/Pallatanga/Pallatanga/Caserío Guapo, vía Colta -Pallatanga [E-487], Barrios: Jiménez, María de Lourdes, Municipal, Central, El Ingenio, Cornelio Dávalos, Santa Ana Norte, El Progreso, Morera.
Antecedentes:	El 21/02/2023, a causa de las lluvias suscitadas en horas de la madrugada, ocurrió un aluvión.
Situación actual:	MIDUVI realizó la inspección técnica y el levantamiento de información de las viviendas afectadas en los sectores de Santa Ana Norte y Cornelio Dávalos, para proceder a revisar en la base de datos quienes serán los beneficiaron en la respectiva ayuda.
Afectaciones:	- 4 personas fallecidas - 2 personas heridas - 2 personas damnificadas - 2 personas evacuadas - 113 familias afectadas (9 familias por afectaciones a viviendas y 104 familias por afectaciones a cultivos y animales). - 438 personas afectadas (22 personas por afectaciones a viviendas y 416 personas por afectaciones a cultivos y animales). - 700 personas afectadas indirectamente (Estas personas fueron afectadas en el servicio de agua potable en el acceso vial, por deslizamientos, e inundaciones en las calles.) - 40 metros de vía afectada. - 6 bienes privados afectados (bus, camión, local comercial, propiedades) - 1 bien público afectados (poste) - 1 bien público destruido (manguera de conducción de agua) - Los Barrios: Jiménez, María de Lourdes, Municipal, Central y El Ingenio se encuentran sin abastecimiento de agua (subsanado).

Secretaría de Gestión de Riesgos

Dirección: CIS ECU 9-1-1, Av. Samborondón, Km 0,5
Código postal: 092302 / Samborondón-Ecuador
Teléfono: +593-4-259 3500
www.gestionderiesgos.gob.ec



Reporte de monitoreo de amenazas y eventos peligrosos – No 0192

Fecha y Hora de actualización: jueves, 06 de abril de 2023 – 21:42:08 / Página 7 de 24

	<ul style="list-style-type: none"> - 7 viviendas en riesgo - 2 viviendas afectadas - 1 vivienda destruida. - 13.5 ha de cultivos afectados. - 28 ha de cultivos destruidos. - 120 animales afectados. - 120 animales muertos. - 1 puente afectado. - 10 metros de vía de tercer orden.
Acciones de respuesta:	<p>MIDUVI realizó el levantamiento de información.</p> <p>GAD realizó la reparación de la tubería de agua potable afectada al momento los barrios afectados se encuentra al 100% con el abastecimiento de agua potable.</p> <p>GAD Pallatanga reparó la vía de tercer orden Azafrán – San Rafael donde se produjo un hundimiento, se encuentra completamente habilitada.</p>
Fuentes de información:	SGR CZ3 Unidad de Monitoreo Tungurahua/COE P.



Deslizamiento

Localización:	Chimborazo/Alausí/Alausí, Cabecera Cantonal/Casual, vía Guamote – Alausí [E-35].
Antecedentes:	<p>El 09/12/2022, se produjo un hundimiento en la vía de primer orden, que al momento está cerrada.</p> <p>El 17/02/2023 se emitió la resolución Nro. SGR-039-2023 donde se dispuso DECLARAR el estado de ALERTA AMARILLA al polígono identificado como susceptible a movimientos en masa en las comunidades Aypug, Casual y los barrios: La Esperanza, Control Norte, Nueva Alausí, Pircapamba y Bua.</p> <p>El día 26/03/2023, debido al hundimiento, se produjo un deslizamiento en la E35 se bajó la montaña afectando completamente la vía de primer orden y viviendas aledañas.</p> <p>Se activaron alojamientos temporales Iglesia La Matriz, Coliseo Municipal, Aypud, Iglesia Ministro del Nuevo Pacto y Asociación de Artesanos, al momento se tiene 175 personas en los alojamientos activados.</p>
Situación actual:	<p>Se encuentran activados el COE Provincial de Chimborazo y el COE Cantonal de Alausí. Las instituciones articuladas se mantienen en ejecución de diferentes acciones, MTOP, mediante comunicado oficial, informa el cierre parcial de la vía García Moreno Alausí, sector Casual, por trabajos de mejoramiento desde el lunes 3 al viernes 7 de abril de 08h00 a 13h00; desde las 13h00 hasta las 08h00 circularán únicamente vehículos livianos y camiones de menos de 3.5 toneladas.</p> <p>Rutas Alternas:</p> <ul style="list-style-type: none"> - Vía Guasuntos - Cherlo – Guaylla – Charicando (doble sentido) para vehículos livianos y camiones de menos de 3.5 toneladas. - Vía Zhud - Troncal – El Triunfo – Cumandá – Bucay – Pallatanga – Riobamba para vehículos pesados, intraprovinciales e intracantonales.
Afectaciones:	<ul style="list-style-type: none"> - 2 personas rescatadas. - 30 cuerpos recuperados (fallecidas.) - 581 personas afectadas - 43 personas heridas. - 58 personas desaparecidas. - 1034 personas damnificadas (evacuadas hacia los alojamientos temporales). - 163 viviendas afectadas - 57 viviendas destruidas - 2 bienes privados destruidos (Asadero Don Fausto y Damada – cafetería se encuentra destruido) - 1 bien privado afectado (Hostería Pircapamba) - 1 Unidad Educativa afectada (U.E. Federico Gonzales Suarez) - 2 bienes públicos destruidos (1 Estadio y 1 coliseo). - Vías destruidas: - Primer Orden: 1,12 Km - Segundo orden: 1,20 Km - Total: 2.32 Km - 3 bienes públicos afectados (25% de red público afectado y 60 % de servicio de agua potable afectado, 20 % de servicio de alcantarillado afectado). - 6 ha de cultivos y pasto destruidos. - 20ha de cultivos afectados. - 230 Animales afectados. - 427 metros de línea férrea destruida.
Acciones de respuesta:	<p>MTT1: recorrido en la comunidad Casual, por posibles apariciones de nuevas fuentes hídricas.</p> <p>MTT2: MSP atiende a 17 pacientes con sintomatología por aparente intoxicación alimentaria.</p> <p>MTT3: MTOP restablece la conectividad vial en la E35 y hasta el momento ha desalojado 9474 metros cúbicos de tierra y escombros.</p>

Secretaría de Gestión de Riesgos

Dirección: CIS ECU 9-1-1, Av. Samborondón, Km 0,5
 Código postal: 092302 / Samborondón-Ecuador
 Teléfono: +593-4-259 3500
 www.gestionderiesgos.gob.ec



Reporte de monitoreo de amenazas y eventos peligrosos – No 0192

Fecha y Hora de actualización: jueves, 06 de abril de 2023 – 21:42:08 / Página 8 de 24

	<p>MTT4: SGR juntamente a las instituciones involucradas coordina acciones entorno a la comunidad de Casual y realizaron la entrega de asistencia humanitaria.</p> <p>MTT5: El Distrito 06D02 Alausí- Chunchi Educación realizaron actividades lúdicas con los estudiantes que se encuentran en los albergues.</p> <p>MTT6: MAG gestiona y entrega con las bananeras de Milagro alimento para semovientes de las comunidades Casual y Aypud.</p> <p>MTT7: A la fecha MIDUVI sigue levanta formularios técnicos y fichas sociales de los sectores que forman parte del polígono de afectación.</p> <p>GT1: FF.AA se mantienen apoyando contingentes de logística en las acciones de MTT4. Realizó búsqueda y rescate de personas desaparecidas y controlan el cerco externo de la zona cero.</p> <p>GT2: PPNN colabora en los diferentes albergues, brindando seguridad a la ciudadanía.</p> <p>GTT3: continúa con labores de localización, búsqueda y rescate.</p>
Fuentes de información:	SGR CZ3 Unidad de Monitoreo Tungurahua/MTOP.

ZONA 4



Colapso estructural

Localización:	Santo Domingo de Los Tsáchilas/La Concordia/La Concordia/Sector del Camal.
Antecedentes:	Producto de las lluvias de la madrugada del 18/03/2023, se produjo el aumento del caudal del río Blanco, provocando la ruptura de la tubería principal de la planta de tratamiento de agua potable, afectando la distribución de agua en el Cantón.
Situación actual:	GAD Cantonal La Concordia realiza los procesos para la contratación de una empresa privada para la reparación de los bienes afectados. Adicional la empresa de agua potable habilitó dos pozos de agua donde la ciudadanía pueda acudir a solicitar agua. Se continúa con el suministro agua a la población con tanqueros.
Afectaciones:	<ul style="list-style-type: none"> - La afectación de la distribución de agua de la planta es del 100% - 2 bienes Públicos afectados (Planta de Agua Potable y Camal Municipal). - 51 animales de granja fallecidos (cerdos, Reses). - Aproximadamente 170.000 personas afectadas indirectamente por el suministro de agua
Acciones de respuesta:	GAD La Concordia continúa con la entrega de agua, con 8 tanqueros.
Fuentes de información:	SGR CZ4 Unidad de Monitoreo Santo Domingo/UGR GAD La Concordia.



Inundación

Localización:	Santo Domingo de los Tsáchilas/Santo Domingo/Valle Hermoso/ingreso a la parroquia Valle Hermoso, orilla de río Blanco.
Antecedentes:	A causa de las lluvias registradas durante la madrugada del 18/03/2023, se produjo el aumento del caudal del río Blanco, afectando de manera estructural al puente de uso vehicular y peatonal que da ingreso a la parroquia Valle Hermoso y afectando a varias viviendas del sector con el ingreso de agua.
Situación actual:	Se espera que MIES realice la entrega de bonos de contingencia a las familias más afectadas.
Afectaciones:	<ul style="list-style-type: none"> - 1 puente afectado - 1 Centro de salud afectado - 1 UPC Afectado - 2 Instituciones educativas afectadas. - 15 Familias evacuadas (Albergue en "Casa de Retiro" El 19/03/2023. 13 Familias retornaron a sus viviendas "32 personas" - 5 Familias damnificadas (21 personas) - 216 familias afectadas (852 personas) - 1 Vehículo afectado (Camión) - 5 viviendas destruidas (21 personas Damnificadas) - 150 viviendas afectadas
Acciones de respuesta:	El centro de salud del sector fue habilitado, realiza atenciones normales, adicional Cruz Roja, realizó la instalación del sistema de agua en el centro de salud, de igual manera trabajó en la colocación de clorinatoras que sirven para la desinfección del agua.
Fuentes de información:	SGR CZ4 Unidad de Monitoreo Santo Domingo/ ECU911 Santo Domingo/GAD Cantonal STD/Cuerpo de Bomberos de Santo Domingo.

ZONA 5



Inundación

Localización:	/Los Ríos/Quinsaloma/Quinsaloma/Rcto. San Gabriel – Rcto. San Vicente - Rcto. Oro Verde – Río Calope
Antecedentes:	Debido a las fuertes lluvias suscitadas el 18/03/2023, se reportó desbordamiento del río Calope, con una alcantarilla destruida, afectando la vía de 3er orden que conecta la vía al Rcto. San Gabriel.

Secretaría de Gestión de Riesgos

Dirección: CIS ECU 9-1-1, Av. Samborondón, Km 0,5
 Código postal: 092302 / Samborondón-Ecuador
 Teléfono: +593-4-259 3500
 www.gestionderiesgos.gob.ec



Reporte de monitoreo de amenazas y eventos peligrosos – No 0192

Fecha y Hora de actualización: jueves, 06 de abril de 2023 – 21:42:08 / Página 9 de 24

Situación actual:	Mediante visita técnica, se reportó que el nivel del río Calope se mantiene en su caudal normal, la vía se mantiene parcialmente habilitada con un puente artesanal creado por la comunidad para el paso peatonal, se realiza actualización de valores de afectación, las familias afectadas se mantienen en sus viviendas y adicional a ello se realizó gestión del Bono 316 a 71 familias afectadas el 06/04/2023.
Afectaciones:	- 71 viviendas afectadas. - 71 familias afectadas. - 275 personas afectadas. - 72 metros lineales afectados - 1 bien público destruido (alcantarilla)
Acciones de respuesta:	- UGR Quinsaloma facilitó documento EVIN 06/04/2023 - SGR realiza gestión del Bono 316 el 06/04/2023
Fuentes de información:	SGR-UPREA/GAD Quinsaloma/SGR-Unidad de Monitoreo Los Ríos.



Vendaval

Localización:	Guayas / Daule / El Laurel / Recinto Palo Alto
Antecedentes:	Producto de lluvias acompañadas de vientos fuertes registrados en la tarde del 03/04/2023, se suscitó el vendaval provocando el desprendimiento de techos de zinc de una vivienda de construcción mixta.
Situación actual:	Técnico de SGR indica que tres familias se encuentran alojadas en el Refugio Temporal de la Casa Comunal Palo Alto, hasta poder construir su inmuebles
Afectaciones:	3 viviendas afectadas (daños parciales en el techo) 3 familias, 10 personas afectadas 4 viviendas destruidas 4 familias, 16 personas damnificadas
Acciones de respuesta:	Técnico de SGR realizó la entrega de asistencia humanitaria a las familias afectadas y damnificadas Técnico de la UGR GAD Cantonal Daule realizó el acompañamiento a la entrega de asistencia humanitaria
Fuentes de información:	UPREA / UGR - GAD Cantonal Daule / MIES / ECU911 Samborondón / PPNN / Cuerpo de Bomberos Daule / SGR - Unidad de Monitoreo Guayas



Socavamiento

Localización:	Santa Elena / Santa Elena / Chanduy / Via Engunga – Tugaduaja.
Antecedentes:	El 31/03/2023 por lluvias se reporta el socavamiento de la vía que une a las dos comunas, la misma se encuentra cerrada al paso vehicular.
Situación actual:	Por fuertes lluvias registradas el 06/04/2023, se reporta la afectación total de la vía de tercer orden que conduce a la comuna Engunga, la misma que se encuentra aislada. El río Pañamao se encuentra crecido e impide el paso vehicular y peatonal.
Afectaciones:	- 450 familias afectadas indirectamente.
Acciones de respuesta:	Gobierno Provincial mantiene equipo caminero en el lugar a esperas que pase el temporal para realizar trabajos de adecuación.
Fuentes de información:	SGR Unidad de Monitoreo Santa Elena / SGR UPREA.



Inundación

Localización:	Santa Elena / Santa Elena / Simón Bolívar / Sacachún, río Tres Bocas.
Antecedentes:	El 06/04/2023, por lluvias el río Tres Bocas desbordó afectando una granja del sector, imposibilitando la salida de sus obreros
Situación actual:	Se reporta que la vía de tercer orden que conduce a la cabecera parroquial y demás comunidades se encuentra inundada e intransitable.
Afectaciones:	- 1 bien privado afectado. - 11 personas afectadas (aisladas).
Acciones de respuesta:	Tenencia Política y GAD cantonal coordinan con FFAA para que colaboren con un bote para la evacuación de los obreros. CB y CTE colaboran en el sitio de la emergencia.
Fuentes de información:	SGR Unidad de Monitoreo Santa Elena / Tenencia Política / GAD Cantonal.



Inundación

Localización:	Santa Elena / Santa Elena / Colonche / Comuna San Marcos.
Antecedentes:	El 06/04/2023, por lluvias se reporta el colapso de la represa San Marcos, las comunidades de los alrededores se están inundando.
Situación actual:	Las comunidades con ingreso de agua en las viviendas son : San Marcos, Los Manguitos, Javita
Afectaciones:	- 250 viviendas afectadas aprox.

Secretaría de Gestión de Riesgos

Dirección: CIS ECU 9-1-1, Av. Samborondón, Km 0,5
Código postal: 092302 / Samborondón-Ecuador
Teléfono: +593-4-259 3500
www.gestionderiesgos.gob.ec



Reporte de monitoreo de amenazas y eventos peligrosos – No 0192

Fecha y Hora de actualización: jueves, 06 de abril de 2023 – 21:42:08 / Página 10 de 24

	- 250 familias afectadas aprox. (1000 personas aprox)
Acciones de respuesta:	SGR coordina con demás instituciones la asistencia a las familias afectadas. SGR realiza evaluación de Unidad Educativa para activación de alojamiento temporal. Prefectura realiza trabajos de contención para el cierre de la abertura en el dique.
Fuentes de información:	SGR Unidad de Monitoreo Santa Elena / Tenencia Política.



Inundación

Localización:	Los Ríos/Baba/Isla de Bejucal/rcto. La Chontilla
Antecedentes:	Debido a las fuertes lluvias suscitadas en la noche del 05/04/2023, se reportó acumulación de aguas lluvias que fueron evacuadas por una compuerta de una bananera del lugar, por lo que mediante reporte preliminar se manifiesta 15 viviendas con 15 familias de 60 personas
Situación actual:	Actualmente existe presencia de agua en el sitio y las familias afectadas se mantienen en sus hogares.
Afectaciones:	- 15 viviendas afectadas - 15 familias afectadas - 60 personas afectadas
Acciones de respuesta:	Tenencia Política de la parroquia se encuentra en el sitio confirmando la novedad. Jefa Política de Baba realizó verificación de novedades. GAD Baba asistirá en el transcurso del 06/04/2023 para inspección técnica. Se coordina con MAG para inspección técnica de afectaciones a cultivos.
Fuentes de información:	GAD Baba/Ministerio de Gobierno – Jefa Política Baba/SGR-Unidad de Monitoreo Los Ríos.



Vendaval

Localización:	Guayas / Daule / El Laurel / Recinto Palo Alto
Antecedentes:	Producto de lluvias acompañadas de vientos fuertes registrados en la tarde se suscitó el vendaval provocando el desprendimiento de techos de zinc de una vivienda de construcción mixta.
Situación actual:	Las familias damnificadas se encuentran en casa de acogida y las familias afectadas siguen pernoctando en sus mismos inmuebles.
Afectaciones:	- 3 viviendas afectadas (daños parciales en el techo) - 3 familias, 10 personas afectadas - 4 viviendas destruidas - 4 familias, 16 personas damnificadas
Acciones de respuesta:	Técnico de la UGR GAD Cantonal realizó el levantamiento de la información y entrega de asistencia humanitaria para las familias damnificadas y afectadas Técnico de MIES realizaron entrega de asistencia humanitaria
Fuentes de información:	UGR - GAD Cantonal Daule / MIES / ECU911 Samborondón / PPNN / Cuerpo de Bomberos Daule / SGR - Unidad de Monitoreo Guayas



Inundación

Localización:	Los Ríos/Baba/Baba/ Rcto. El Jobo - estero El Bolichon - estero Juan Tomas - río Correntoso - río Los Esteros
Antecedentes:	Debido a las fuertes lluvias suscitadas en la madrugada del 04/04/2023, se reportó desbordamiento de 2 esteros (El Bolichon – Juan Tomas) con 2 ríos (Correntoso – Los Esteros), afectando a varias viviendas del lugar
Situación actual:	Mediante inspección técnica en el sitio, se validó el dato de afectación, indicando que los esteros y ríos mencionados continúan desbordados y las familias afectadas se mantienen en sus viviendas.
Afectaciones:	- 93 viviendas afectadas. - 93 familias afectadas. - 350 personas afectadas.
Acciones de respuesta:	GAD Baba realizó levantamiento EVIN el 05/04/2023.
Fuentes de información:	GAD Baba/SGR-Unidad de Monitoreo Los Ríos.



Inundación

Localización:	Los Ríos/Vinces/Antonio Sotomayor/Rcto. Matecito - Subcentro de Salud Matecito - Escuela de Educación Básica José María Barona – Rcto. Pavana - río Vinces.
Antecedentes:	Debido a las lluvias suscitadas en el cantón el 21/03/2023, por desbordamiento del río Vinces, se vieron afectadas varias viviendas el lugar con un Subcentro de Salud Matecito e ingreso de agua con acumulación de aguas lluvias en el patio de la Escuela de Educación Básica José María Barona.
Situación actual:	Subcentro de Salud Matecito se mantiene brindando atención médica en el Portal de una iglesia Evangélica ya que las instalaciones se encuentran con presencia de agua

Reporte de monitoreo de amenazas y eventos peligrosos – No 0192

Fecha y Hora de actualización: jueves, 06 de abril de 2023 – 21:42:08 / Página 11 de 24

Afectaciones:	proveniente de los pozos sépticos del lugar, actualmente el río Vinces está desbordado en las zonas bajas y las familias afectadas se mantienen en sus viviendas. - 30 viviendas afectadas - 30 familias afectadas - 120 personas afectadas - 1 centro de salud afectado (Subcentro de Salud Matecito) - 1 unidad educativa afectada (Escuela de Educación Básica José María Barona)
Acciones de respuesta:	UGR Vinces y Teniente Política de Antonio Sotomayor realizaron inspección técnica el 04/04/2023. Se coordina con MAG para inspección técnica de afectaciones a cultivos.
Fuentes de información:	SGR CZ5 Unidad de Monitoreo Los Ríos/GAD Vinces/Ministerio de Gobierno – Tenencia Política de Antonio Sotomayor.

Inundación



Localización:	Bolívar/Caluma/Caluma/variados sectores: barrio San José, Santa Teresita, Nueva Esperanza, Central, San Felipe de Pisagua, San José Bajo y Cabecera de Caluma – vía Telimbela.
Antecedentes:	El 29/03/2023 a causa de las lluvias, se produjo el desbordamiento del río Copalillo y el estero S/N afectó a varios sectores, además la destrucción de la plataforma vial de una vía alterna de tercer orden que conduce desde el sector San José - Telimbela y la vía que conduce desde Caluma a los sectores de Santa Teresita, Nueva Esperanza, Central y San Felipe de Pisagua, mismas que se encuentran cerradas y existen 26 viviendas en zona de riesgo.
Situación actual:	UGR del GAD Caluma indica que en el barrio San José, maquinaria pesada realiza trabajos de encauzamiento en el río Copalillo y la protección del talud de la vía alterna que conduce desde San José - Telimbela, misma que continúa cerrada al tránsito vehicular. El río Copalillo y estero S/N se encuentran en su cauce normal.
Afectaciones:	- 1 vivienda destruida (abandonada) - 5 viviendas afectadas (por el ingreso de agua y lodo) - 5 familias, 23 personas afectadas (se encuentran en las mismas viviendas) - 2 bienes privados afectados (Iglesia del Nazareno Filadelfia, tubería del agua potable) - El líquido vital en el sector Nueva Esperanza se encuentra restablecido. - 5 bienes públicos afectados (4 alcantarillas, muro de contención 1.900 metros destruidos) - 1720 metros lineales. - 3 puentes afectados (2 vehicular, 1 metálico peatonal)
Acciones de respuesta:	Maquinaria de la empresa privada en el barrio San José realiza trabajos de encauzamiento del río Copalillo y la protección del talud de la vía de tercer orden. Maquinaria del GAD Provincial continúa realizando trabajos de limpieza de la vía y de las alcantarillas a lo largo de la vía Cabecera de Caluma-Choropamba-Telimbela.
Fuentes de información:	SGR CZ5 Unidad de Monitoreo Bolívar/GAD Caluma.

Inundación



Localización:	Los Ríos/Quinsaloma/Quinsaloma/Rcto. San Gabriel – Rcto. San Vicente - Rcto. Oro Verde – Río Calope
Antecedentes:	Debido a las fuertes lluvias suscitadas en horas de la madrugada del 18/03/2023, se reportó el desbordamiento del río Calope, con una alcantarilla destruida, afectando la vía de 3er orden que conecta la vía al Rcto. San Gabriel.
Situación actual:	Mediante visita técnica, se reportó que el nivel del río Calope se mantiene en su caudal normal, la vía se mantiene parcialmente habilitada con un puente artesanal creado por la comunidad para el paso peatonal y las familias afectadas se mantienen en sus viviendas.
Afectaciones:	- 129 viviendas afectadas. - 129 familias afectadas. - 519 personas afectadas. - 60 metros lineales afectados - 1 bien público destruido (alcantarilla)
Acciones de respuesta:	- UGR Quinsaloma realizó inspección técnica y realiza la gestión de ayuda humanitaria el 03/04/2023.
Fuentes de información:	SGR CZ5 Unidad de Monitoreo Los Ríos/Cuerpo de Bomberos Quinsaloma.

Inundación



Localización:	Bolívar/Caluma/Caluma/variados sectores: Plomovado, Pasagua, Choripungo, Cumbilli Chico, Naranja Pata y Charquiyacu – Unión de Pacaná
Antecedentes:	UGR del GAD Caluma informa que, a causa de las lluvias registradas en la noche del 12/03/2023 y madrugada del 13/03/2023, se produjo el desbordamiento del río Escaleras afectando a los recintos Plomovado y Pasagua. En todos los sectores se encuentra restablecido el servicio de energía eléctrica. El COE Cantonal de Caluma se activó la tarde del 13/03/2023 para atender los eventos por la época lluviosa

Secretaría de Gestión de Riesgos

Dirección: CIS ECU 9-1-1, Av. Samborondón, Km 0,5
Código postal: 092302 / Samborondón-Ecuador
Teléfono: +593-4-259 3500
www.gestionderiesgos.gob.ec



Reporte de monitoreo de amenazas y eventos peligrosos – No 0192

Fecha y Hora de actualización: jueves, 06 de abril de 2023 – 21:42:08 / Página 12 de 24

Situación actual:	UGR del GAD Cantonal indica que maquinaria pesada realizó los trabajos de limpieza de los deslizamientos y realiza la reposición de la plataforma vial en el sector de Plomovado, mientras que continúan realizando el encauzamiento, dragado y limpieza del río Naranja Pata a la altura de Pasagua vía San Antonio.
Afectaciones:	<ul style="list-style-type: none"> - 5 viviendas afectadas - 5 familias, 14 personas afectadas (de las cuales 3 familias se encuentran en las mismas viviendas y 2 en hogar acogiente en el mismo sector) - 1 vivienda destruida - 1 familia, 7 personas damnificadas (se encuentran en hogar acogiente en el centro del cantón Caluma). - 3 bienes público afectado (2 postes y 1 planta de tratamiento de aguas residuales) - 3 bienes privados afectados (centro turístico Manantial, Molino, tanques de agua) - 3.550 metros lineales de mesa vial destruido - 1 puente ecológico destruido. - 2 puentes afectados (un ecológico y un peatonal) - 22 familias aisladas. - 1 dispensario médico del Seguro Social afectado - 1 Unidad Educativa afectada (José H. González) - 18 ha de cultivos afectados (naranja, cacao) - 12 ha de cultivos destruidos (naranja, cacao) - 70 animales afectados (porcinos) - 120 animales muertos (porcinos)
Acciones de respuesta:	Maquinaria de la Empresa Privada culminó los trabajos de limpieza de los deslizamientos y realizan la reposición de la plataforma vial en el sector de Plomovado y continúan los trabajos de encauzamiento, dragado y limpieza del río Naranja Pata a la altura de Pasagua - vía San Antonio.
Fuentes de información:	SGR CZ5 Unidad de Monitoreo Bolívar/GAD Caluma.



Inundación

Localización:	Guayas/San Jacinto Yaguachi, Durán y El Triunfo/varias parroquias/varios sectores.
Antecedentes:	<p>Por lluvias del 13/03/2023, se produjo el desborde del río Bulubulu, provocando inundación en dos cantones:</p> <p>San Jacinto de Yaguachi en las parroquias Pedro J. Montero (Boliche) y Virgen de Fátima - Varios sectores (Base Taura), Recinto San Mateo</p> <p>El Triunfo -Cabecera Cantonal- Recinto Las Vegas y Payo</p> <p>Durán – Eloy Alfaro – Recinto Las Margarita</p>
Situación actual:	Las familias afectadas continúan en sus viviendas, no se han movilizados más recursos, Personal de prefectura informó que se está trabajando en el puente y que el río se encuentra con tendencia a disminuir su nivel,
Afectaciones:	<p>El Triunfo</p> <ul style="list-style-type: none"> - 22 viviendas afectadas - 22 familias con 72 personas afectadas en sus viviendas Calles y avenidas (inundadas) - 20 Viviendas afectadas (información preliminar) <p>San Jacinto de Yaguachi</p> <ul style="list-style-type: none"> - Cultivos de banano afectados (bajo evaluación) - 15 viviendas afectadas (información preliminar) - 1 bien público afectado (Recinto militar afectado). <p>Durán</p> <ul style="list-style-type: none"> - 202 viviendas afectadas - 202 Familias afectadas con un total de 814 personas en sus viviendas* - 1 Bien Público afectado - 2 Centros Educativos afectados - 1 puente afectado
Acciones de respuesta:	<p>GAD Cantonal realiza las inspecciones de los sectores afectados.</p> <p>Umeva Guayas realiza monitoreo del evento.</p> <p>El 11/03/2023, se llevó a cabo la sesión del COE Cantonal San Jacinto de Yaguachi, donde se resolvió:</p> <p>Recomendar declarar en emergencia al cantón</p> <p>Mantener activas las mesas técnicas de trabajo de Atención Humanitaria.</p> <p>Acoger los informes presentados por autoridades parroquiales y sus recomendaciones.</p> <p>Solicitar a las instituciones de gobiernos recursos para atender la emergencia y mantener la sesión permanente mientras dure la emergencia.</p>
Fuentes de información:	SGR CZ5 Unidad de Monitoreo Guayas/UGR - GAD Cantonales El Triunfo, Durán y San Jacinto de Yaguachi/Jefes Políticos.

Inundación

Localización:	Santa Elena/Santa Elena/Chanduy/Bajada de Chanduy.
Antecedentes:	El 06/03/2023, a causa del desborde del río La Camarona, se vio afectado el recinto Bajada de Chanduy, varias viviendas resultaron inundadas y familias damnificadas.

Secretaría de Gestión de Riesgos

Dirección: CIS ECU 9-1-1, Av. Samborondón, Km 0,5
 Código postal: 092302 / Samborondón-Ecuador
 Teléfono: +593-4-259 3500
 www.gestionderiesgos.gob.ec



Reporte de monitoreo de amenazas y eventos peligrosos – No 0192

Fecha y Hora de actualización: jueves, 06 de abril de 2023 – 21:42:08 / Página 13 de 24



Situación actual:	SGR reportó que el río "Bajada de Chanduy" se encuentra con caudal bajo pero existe un corte en la vía causado por la erosión, obstaculizando el acceso hacia los recintos es a pie. Personal técnico no pudo avanzar al considerar la distancia que hay entre la zona afectada y la comunidad.
Afectaciones:	- 300 familias afectadas (1200 personas)
Acciones de respuesta:	SGR y Petroecuador realizaron avanzada hasta los recintos afectados por aislamiento pero no lograron llegar debido a la distancia.
Fuentes de información:	SGR CZ5 Unidad de Monitoreo Santa Elena/UGR Cantonal/MSP Distrito 24D01.

ZONA 6



Deslizamiento

Localización:	Azuay/Girón/ Girón /Zapata
Antecedentes:	El 06/04/2023 por lluvias se suscitó un deslizamiento.
Situación actual:	Técnico de la SGR CZ6 informa que se evacuan 20 viviendas por precaución ya que se encuentran en la zona de riesgo.
Afectaciones:	-40 mts de vía afectado aproximadamente (3er orden, vía cerrada) -2 viviendas destruidas -2 familias damnificadas -5 personas damnificadas -1 vivienda afectada -1 familia afectada -4 personas afectadas -20 familias evacuadas por precaución, a casas de familias acogientes
Acciones de respuesta:	Coordinador, Director y Técnico de la SGR CZ6 realizan evaluación de la zona afectada y levantamiento de información, Bomberos Girón colaboran con la evacuación de las personas que habitan las viviendas
Fuentes de información:	C.B.Girón/ /GAD Provincial/SGR Unidad de Monitoreo Azuay-Cañar



Deslizamiento

Localización:	Cañar/Cañar/Ducur/Javin, km 40+300, vía Cañar-Zhud-Cochancay [E-35].
Antecedentes:	El 30/03/2023, por lluvias se suscitó un deslizamiento que afectó la vía de primer orden.
Situación actual:	UGR Cañar informa que producto del evento se ve afectada 1 vivienda, adicional 2 viviendas se encuentran en riesgo de las cuales 1 de ella integrada por 1 familia de 5 personas es evacuada a la casa comunal de Javin por precaución, adicional 1 vehículo afectado por materia arrastrado por el deslizamiento.
Afectaciones:	- 60 mts de vía aproximadamente, parcialmente habilitada. - 1 vivienda afectada - 1 familia afectada - 3 personas afectadas - 1 familia evacuada por precaución - 5 personas evacuadas a la casa comunal de Javín. - 1 bien privado afectado (vehículo).
Acciones de respuesta:	MTOP continúa realizando limpieza de la vía. UGR Cañar realizó levantamiento de información
Fuentes de información:	SGR CZ6 Unidad de Monitoreo Azuay-Cañar/UGR Cañar/MTOP.



Deslizamiento

Localización:	Azuay/Santa Isabel/Santa Isabel/La Cría
Antecedentes:	El 03/06/2022, Se suscitó un deslizamiento producto de la saturación del suelo originado por la combinación deficiente del riego del sector, el taponamiento de diferentes quebradas y la deficiencia del drenaje del terreno. Con fecha 31/03/2023 la SGR declaró la ALERTA AMARILLA al polígono identificado como susceptible a movimientos en masa, el cual tiene un área de 526.22 hectáreas que se extiende sobre la comunidad La Cría, cantón Santa Isabel, provincia del Azuay
Situación actual:	El 06/04/2023 la SGR emite el cambio a ALERTA NARANJA basados en las siguientes resoluciones: Artículo 1.- ACOGER el Informe Técnico No. No. SGR-IASR-06-2023-011, de 06 de abril de 2023, elaborado por el Ing. Santiago Álvarez, Técnico de Análisis de Riesgos de la Coordinación Zonal 6 de Gestión de Riesgos; revisado por el Mgs. Milton Benítez, Coordinador Zonal 6 de Gestión de Riesgos; y, aprobado por el Lcdo. Virgilio Benavides, Subsecretario de Gestión de la Información y Análisis de Riesgos; y por la Ing. Mariana Quispillo, Directora de Monitoreo de Eventos Adversos de la Secretaría de Gestión de Riesgos. Artículo 2.- DECLARAR el estado de ALERTA NARANJA por movimientos en masa al área de 442,62 hectáreas que se extiende sobre la comunidad La Cría, cantón Santa

Secretaría de Gestión de Riesgos

Dirección: CIS ECU 9-1-1, Av. Samborondón, Km 0,5
Código postal: 092302 / Samborondón-Ecuador
Teléfono: +593-4-259 3500
www.gestionderiesgos.gob.ec

Reporte de monitoreo de amenazas y eventos peligrosos – No 0192

Fecha y Hora de actualización: jueves, 06 de abril de 2023 – 21:42:08 / Página 14 de 24

Afectaciones:	Isabel, provincia del Azuay; considerando que el evento se encuentra activo con afectación inminente a los habitantes e infraestructura -37 familias evacuadas. -129 personas evacuadas (albergue temporal) -1 bien privado afectado (capilla) -1 bien público afectado (casa comunal) -1 bien público afectado (cancha central) -44 viviendas afectadas -44 familias afectadas -178 personas afectadas -8 viviendas destruidas -8 familias damnificadas -25 personas damnificadas (permanecen en casa de familias acogientes) -3 bienes privados afectados (predios)
Acciones de respuesta:	Técnico de Reducción de Riesgos de la SGR CZ6 realiza monitoreo del albergue
Fuentes de información:	SGR CZ6/SGR Unidad de Monitoreo Azuay-Cañar



Deslizamiento

Localización:	Cañar/Cañar/Cañar/ Cuchucun-Cruz Loma-Quilloac.
Antecedentes:	GAD Cantonal de Cañar informó que a partir del 13 de Octubre de 2022 por la época lluviosa y mal manejo del agua de riego se reportó un deslizamiento que afecta viviendas del sector. Con fecha 14 de Febrero del 2023 se activó el COE Cantonal donde la máxima autoridad del cantón solicita la activación de las mesas técnicas y grupos de trabajo para la atención de la emergencia. Intervención del MIDUVI y GAD PROVINCIAL. Con fecha 31/03/2023 la SGR declaró la ALERTA AMARILLA al polígono identificado como susceptible a movimientos en masa, con un área de 330.56 hectáreas pertenecientes al sector Cuchucún, el cual comprende las comunidades: Quilloac, Cruz Loma y Cuchucún, del cantón Cañar, provincia de Cañar
Situación actual:	Con fecha 06/04/2023 en reunión de COE Provincial se resuelve: 1. Solicitar al COE Cantonal de Cañar los informes de cada mesa técnica activa con fecha máxima de entrega 10-04-2023. En dichos informes se deberán incluir las acciones de manera precisa que se han venido realizando hasta la actualidad de acuerdo a las responsabilidades especificadas en el manual del COE, esto en relación a la declaratoria de alerta amarilla por parte de la Secretaría de Gestión de Riesgos. 2. Activar las mesas técnicas provinciales 1, 3, 4, 5, 6 y 7 y entregar los informes. En dichos informes se deberán incluir las acciones de manera precisa que se han venido realizando hasta la actualidad de acuerdo a las responsabilidades especificadas en el manual del COE, esto en relación a la declaratoria de alerta amarilla realizado por la Secretaría de Gestión de Riesgos. 3. Solicitar al GAD cantonal Cañar se realice el monitoreo mediante equipo topográfico el polígono declarado por Alerta Amarilla por la Secretaría de Gestión de Riesgos.
Afectaciones:	- 22 viviendas afectadas - 4 viviendas destruidas - 6 familias damnificadas - 16 personas damnificadas (permanecen en casa de familia acogiente)
Acciones de respuesta:	Técnico de análisis de riesgos y Coordinador Zonal CZ6 brindaron asesoría en COE Provincial. UMEVA se mantiene en monitoreo constante del evento.
Fuentes de información:	Directora SGR CZ6/SGR Unidad de Monitoreo Azuay-Cañar



Deslizamiento

Localización:	Azuay/Nabón/Nabón/Rosas, Bellavista, Tamboloma, Chunazana.
Antecedentes:	El 14/03/2022, se reportó un movimiento en masa provocando la filtración de agua de riego en la planta de Uzhcurrumi. El 23/11/2021 el Secretaría de Gestión de Riesgos declaró la alerta naranja por movimiento en masa de 130,94 hectáreas en el área que comprenden los barrios Rosas, Bellavista, Tamboloma y Rosario de la parroquia Nabón, cantón Nabón, provincia de Azuay.
Situación actual:	Con fecha 06/03/2023 técnico de la UGR Nabón informa que la segunda etapa de las obras de mitigación iniciaron con la construcción del primero de cinco muros de contención hasta el momento con un avance del 3%, los trabajos ocasionan el cierre temporal de la vía Ramada-Nabón sector trancapata, vía alterna La Ramada-Chunazana-El Salado-Nabón
Afectaciones:	- 50 metros de vía afectada (vía habilitada, sector El Progreso) - 84 familias afectadas (238 personas afectadas) - 60 familias damnificadas (162 personas damnificadas) - 40 metros de vía afectados (vía Cerrada, sector Trancapata) - 60 metros de vía afectados (vía parcialmente habilitada, sector Quebrada del Canal)

Secretaría de Gestión de Riesgos

Dirección: CIS ECU 9-1-1, Av. Samborondón, Km 0,5
Código postal: 092302 / Samborondón-Ecuador
Teléfono: +593-4-259 3500
www.gestionderiesgos.gob.ec

Reporte de monitoreo de amenazas y eventos peligrosos – No 0192

Fecha y Hora de actualización: jueves, 06 de abril de 2023 – 21:42:08 / Página 15 de 24

	<ul style="list-style-type: none"> - 1 Casa comunal afectada con cuarteaduras - 84 viviendas afectadas (las familias evacuadas se alojan en diferentes alojamientos temporales como arriendos o familias de acogida) - 59 viviendas destruidas. - Terminal terrestre con grietas en oficinas, gradas (cierre de operaciones) - Iglesia demolida por los daños estructurales presentados - Centro de salud con fisuras, en evaluación permanente por parte del MSP
Acciones de respuesta:	El 25/11/2022, UGR Nabón realizó un nuevo levantamiento de información y se mantiene en monitoreo constante.
Fuentes de información:	SGR CZ6 Unidad de Monitoreo Azuay-Cañar/UGR Nabón

ZONA 7



Inundación

Localización:	Loja/Pindal/Milagros/El Guásimo y Naranjito
Antecedentes:	Por lluvias el 04/04/2023, ocurrió el desbordamiento de la quebrada del sector "NN"
Situación actual:	Producto del desborde se reporta 4 viviendas con ingreso de agua, las familias se encuentran en familias acogientes por seguridad
Afectaciones:	<ul style="list-style-type: none"> - 4 viviendas afectadas - 4 familias afectadas conformadas por 11 integrantes
Acciones de respuesta:	UGR del GAD Pindal realizó la inspección técnica y levantamiento de información.
Fuentes de información:	SGR CZ7 Unidad de Monitoreo Loja-Zamora Chinchipe /UGR GAD Pindal.



Inundación

Localización:	El Oro/Arenillas/Chacras/Balsalito.
Antecedentes:	Por lluvias fuertes el 30/03/2023, se registra inundación en el sitio ocasionando el ingreso de agua en el interior de viviendas.
Situación actual:	Por las lluvias se registran 40 familias afectadas por el ingreso de agua a sus viviendas, de las cuales 1 familia permanece en refugio temporal, 20 familias permanecen en casa de familia acogiente por precaución y 19 familias permanecen en sus viviendas.
Afectaciones:	<ul style="list-style-type: none"> - 40 viviendas afectadas. - 40 familias afectadas (de las cuales 1 familia de 6 personas permanece en refugio temporal, 20 familias permanecen en casa de familia acogiente por precaución y 19 familias permanecen en sus viviendas).
Acciones de respuesta:	<p>Jefa Política de Arenillas confirmó la novedad y brinda seguimiento a las acciones. Cuerpo de Bomberos de Arenillas y FFAA colaboraron con las evacuaciones de las familias.</p> <p>Presidenta del GAD Parroquial realiza seguimiento al evento. SGR coordinó con UGR del GAD Municipal de Arenillas para realizar levantamiento de información.</p>
Fuentes de información:	SGR CZ7 Unidad de Monitoreo El Oro /MDG/GAD Parroquial.



Inundación

Localización:	El Oro/Santa Rosa/Santa Rosa, cabecera cantonal/ Varios Sectores (José María Ollague, 10 de Agosto, Mi Rosita, barrio Quito, Barrio Galápagos, 29 de Noviembre, 15 de Octubre, Orito, Ernesto Nieto, Cristo del Consuelo, 1ro de Enero, Ciudadela los Helechos, Ciudadela las Orquídeas, El Nazareno, Fortín de Alfaro, y la Parroquia Puerto Jeli)
Antecedentes:	El 23/03/2023, por lluvias, se registra inundación en calles y avenidas de varios sectores del cantón afectando a viviendas con ingreso de agua.
Situación actual:	UGR GAD Cantonal informa que las familias que se encontraban en el refugio temporal Colegio Chávez Franco, salieron del mismo retornando a sus viviendas e indica también que el servicio de agua potable se encuentra restablecido completamente.
Afectaciones:	<ul style="list-style-type: none"> -476 familias 1483 personas afectadas incluyendo 146 productores agrícolas, 2 productores ganaderos (4 familias de 16 personas se encuentran en alojamientos temporales, casa comunal Los Helechos, Escuela Javier Soto y 1 familia de 8 personas salió de alojamiento temporal Col. Chávez Franco) - 24 unidades educativas afectadas. -563 viviendas afectadas - 20 metros de vía (Vía Santa Rosa – Machala – entrada a Balosa, se encuentra habilitada) - 100% del servicio de energía eléctrica afectado. (se encuentra habilitado) - 100% del servicio de agua potable afectado (Servicio de agua potable restablecido al 100%)

Secretaría de Gestión de Riesgos

Dirección: CIS ECU 9-1-1, Av. Samborondón, Km 0,5
 Código postal: 092302 / Samborondón-Ecuador
 Teléfono: +593-4-259 3500
 www.gestionderiesgos.gob.ec



Reporte de monitoreo de amenazas y eventos peligrosos – No 0192

Fecha y Hora de actualización: jueves, 06 de abril de 2023 – 21:42:08 / Página 16 de 24

Acciones de respuesta:	<p>- 603.20 hectáreas afectadas parcialmente (225 hectáreas de Banano, 297.20 hectáreas de Cacao, 40 hectáreas de Maíz suave, 1 hectárea de pimienta y 40 hectáreas de plátano.)</p> <p>- 105 animales afectados a causa del desbordamiento del río (bovinos)</p> <p>- 1 centro de salud afectado. (Hospital Santa Teresita, se encuentra operativo).</p> <p>SGR en compañía de MDG y GAD Cantonal entregaron asistencia humanitaria a familias afectadas.</p> <p>UGR GAD Cantonal verificó el estado de las familias en alojamientos temporales.</p> <p>Cruz Roja Ecuatoriana, brinda apoyo a UGR Cantonal con el levantamiento de información con la aplicación EVIN y participa de manera activa en las sesiones del COE Cantonal.</p> <p>Equipo técnico de la MTT4 Cantonal continúa realizando levantamiento de información en los sectores afectados.</p> <p>SGR entregó asistencia humanitaria a familias afectadas.</p> <p>COE Cantonal de Santa Rosa se encuentra activo y Alcaldesa del cantón declaró en situación de emergencia al cantón Santa Rosa.</p>
Fuentes de información:	SGR CZ7 Unidad de Monitoreo de El Oro/Cuerpo de Bomberos de Santa Rosa.

ZONA 9



Colapso estructural

Localización:	Pichincha / Quito / Pintag/ Santa Teresa Cashapamba, Gral. Pintag y Paseo dos
Antecedentes:	Por lluvias del 05/04/2023 se reportó el colapso parcial y total en 2 viviendas de construcción piso de hormigón, estructura metálica, con techos de zinc y eternit, en el lugar habitaban 2 familias
Situación actual:	Las familias se movilizaron a casa de familiares de acogida.
Afectaciones:	<p>- 2 viviendas afectadas</p> <p>- 2 familias afectadas</p> <p>- 12 personas afectadas</p>
Acciones de respuesta:	Operativo Zonal y EP-EMSEGURIDAD realizó la entrega de asistencia humanitaria a las familias afectadas y se realizará un estudio socio-económico para la posible activación del Fondo de reposición de enceres
Fuentes de información:	GAD Cantonal COEM/ SGR Unidad de Monitoreo Pichincha



Inundación

Localización:	Pichincha/Rumiñahui/ San Rafael/ Varios Sectores Pichincha/Quito/Alangasi / Varios Sectores
Antecedentes:	Por lluvias se reportó el desbordamiento del río Pita que afectó a dos cantones desde la parroquia de Pintag (Quito) hasta San Rafael en (Rumiñahui) se reportan viviendas afectadas con ingreso de agua, personas evacuadas, vías cerradas, colapsos estructurales en bienes privados y otros bienes perdidos.
Situación actual:	Se realizó sobrevuelo con helicóptero de Cuerpo de Bomberos Quito, se realizó un levantamiento aerofotogramétrico desde el sector del Hippermarket hasta Playa Chica donde se confirma un total de 21 predios con presencia de lodo, se reportan atenciones médicas, se continúa con la evaluación de afectaciones y trabajos de retiros de escombros.
Afectaciones:	<p>Quito:</p> <p>10 viviendas (Playa Chica 1)</p> <p>1 Unidad Educativa Afectada (Espe)</p> <p>4 heridos (hipotermia y politraumas)</p> <p>Rumiñahui:</p> <p>12 viviendas afectadas</p> <p>15 persona evacuadas</p> <p>5 bienes privados afectados (vehículos, locales comerciales, cerramiento)</p> <p>2 Unidades Educativas afectadas (Madre de la Divina Gracias e Ingenius)</p>
Acciones de respuesta:	Cuerpo de Bomberos DMQ realizó sobrevuelo de reconocimiento en el sector de Playa Chica, Cuerpo de Bomberos y MSP reportaron las atenciones médicas realizadas, Municipios de Rumiñahui y Quito realizan levantamiento de información de afectaciones y retiro de escombros de viviendas / vías, así también Municipio de Quito realizó levantamiento aerofogramétrico para con orto fotografía se confirme afectaciones.
Fuentes de información:	UPREA SGR/COEM/UGR RUMIÑAHUI/ SGR Unidad de Monitoreo Pichincha

Inundación

Localización:	Pichincha / Quito / San Bartolo/ La Atahualpa, Barrio Nuevo y La Magdalena
----------------------	--

Secretaría de Gestión de Riesgos

Dirección: CIS ECU 9-1-1, Av. Samborondón, Km 0,5
 Código postal: 092302 / Samborondón-Ecuador
 Teléfono: +593-4-259 3500
 www.gestionderiesgos.gob.ec



Reporte de monitoreo de amenazas y eventos peligrosos – No 0192

Fecha y Hora de actualización: jueves, 06 de abril de 2023 - 21:42:08 / Página 17 de 24



Antecedentes:	Por lluvias se reportó colapso del sistema de alcantarillado que ocasionó un vehículo averiado, el ingreso de agua en 5 viviendas, un consultorio médico particular y en un hotel así también se reportó anegación de las calles: calles Av. Tnte Hugo Ortiz, Pedro Capiro, Pio Dure y Lino Curima.
Situación actual:	Realizada la evaluación por parte del GAD Cantonal en conjunto con la EPMAPS que realizó desfogue de aguas, las mismas que se producen por colapso del sistema de alcantarillado público por las fuertes lluvias en el sector sur, la inundación se produce también en el mismo sector donde se está ejecutando una obra por parte de la EPMAPS (construcción de un colector), se registró una afectación a la movilidad vehicular, así que se solicitó que la EPMAPS realice una inspección complementaria para verificar daños adicionales a los locales comerciales del lugar.
Afectaciones:	- 5 viviendas afectadas - 3 bienes privados afectados (vehículo, hotel y centro médico privado)
Acciones de respuesta:	GAD Cantonal coordinó los trabajos de limpieza del sistema de alcantarillado con la EPMAPS y el apoyo de Bomberos de Quito.
Fuentes de información:	GAD Cantonal COEM/ SGR Unidad de Monitoreo Pichincha



Colapso Estructural

Localización:	Pichincha/Puerto Quito/Puerto Quito/Puente que limita entre Pichincha y Esmeraldas, Los Bancos [E28].
Antecedentes:	Por lluvias suscitadas en horas de la madrugada del 18/03/2023, se produjo el aumento del caudal del río blanco, causando el colapso del puente de la vía de primer orden que limita entre Pichincha y Esmeraldas. Con fecha 18/03/2023 el MTOP, declara en emergencia vial para recuperar la conectividad vial de la [E28], en la cual informa que se realice los estudios y la posterior construcción del nuevo puente el cual estaría a cargo del Cuerpo de Ingenieros del Ejército. Las vías alternas habilitadas son: • Quito, Alóag - Unión del Toachi -Santo Domingo • Puerto Quito-La Sexta -Quinindé • Calacalí-Los Bancos-Las Mercedes-Santo Domingo
Situación actual:	Continúan estudios para colocación de un puente tipo "Delta" como medida transitoria, se espera finalizar los trabajos en aproximadamente 3 meses.
Afectaciones:	- 1 puente destruido
Acciones de respuesta:	Ministerio de Transporte y Obras Públicas informó estado de trabajos en el lugar afectado.
Fuentes de información:	SGR CZ9 Unidad de Monitoreo Pichincha/PPNN.

Secretaría de Gestión de Riesgos

Dirección: CIS ECU 9-1-1, Av. Samborondón, Km 0,5
Código postal: 092302 / Samborondón-Ecuador
Teléfono: +593-4-259 3500
www.gestionderiesgos.gob.ec



Reporte de monitoreo de amenazas y eventos peligrosos – No 0192

Fecha y Hora de actualización: jueves, 06 de abril de 2023 - 21:42:08 / Página 18 de 24

3. Monitoreo de estado de vías afectadas por eventos peligrosos

VÍAS DE PRIMER ORDEN:

12 vías de primer orden cerradas

No.	Provincia	Cantón	Parroquia	Sector/Vía	Evento Peligroso	Afectación (metros lineales)	Fecha del evento	Vías alternas
1	Pichincha	Quito	Calacalí	Km 32, vía Mitad del Mundo- Río Blanco [E20]	DESLIZAMIENTO	--	06/04/2023	Ninguna
2	Santa Elena	Santa Elena	Colonche	Comuna Febres Cordero.	DESLIZAMIENTO	10	06/04/2023	Ninguna
3	Cañar	Cañar	Ducur	Javin, km 39, vía Cañar-Zhud-Cochancay [E-35]	DESLIZAMIENTO	--	30/03/2023	Ninguna
4	Pichincha	Puerto Quito	Puerto Quito	Puente que limita entre Pichincha y Esmeraldas, Los Bancos [E28]	COLAPSO ESTRUCTURAL	--	18/03/2023	Quito, Alóag - Unión del Toachi - Santo Domingo. Puerto Quito-La Sexta - Guinindé Calacalí-Los Bancos-Las Mercedes-Santo Domingo
5	Chimborazo	Alausí	Alausí	frente al barrio La Esperanza, vía Alausí - Chunchi - Cuenca [E-35]	DESLIZAMIENTO	--	12/03/2023	Ninguna
6	Los Ríos	Montalvo	Montalvo	Vía Rcto. La Estrella Rcto. La Vitalia de 1er orden - Pisagua Alto - La Constancia	SOCAVAMIENTO	--	11/03/2023	Ninguna
7	Napo	El Chaco	Gonzalo Díaz de Pineda	vía El Salado - San Luis [E45]	ALUVION	---	04/03/2023	Ninguna
8	Napo	Chaco	Gonzalo Díaz de Pineda	Puente sobre el río Marker, vía E45 San Luis -El Reventador	COLAPSO ESTRUCTURAL	--	22/02/2023	El Reventador-Lago Agrio-El Coca-Loreto -Y de Narupa-Y de Baeza-Quito o viceversa.
9	Azuay	Pucará	Pucará	Gramalote, km. 112 vía Cuenca-Girón - Pasaje	INUNDACIÓN	50	22/02/2023	Ninguna
10	Manabí	Manta	San Lorenzo	Ruta del Spondiylus San Lorenzo - Santa Rosa [E15]	OLEAJE	1200	24/01/2023	Ninguna
11	Chimborazo	Alausí	Alausí, Cabecera Cantonal	Casual, vía Guamote - Alausí [E-35].	HUNDIMIENTO	150	09/12/2022	- Vehículos livianos: Alausí - García Moreno - Guamote - Vehículos pesados: Zhud - El Triunfo - Cumandá - Pallatanga - Riobamba
12	Napo	El Chaco	Gonzalo Díaz De Pineda (El Bombón)	San Rafael, Piedra Fina, San Luis, San Carlos, Vía Y de Baeza-Lago Agrio [E45]	SOCAVAMIENTO	875	02/02/2020	Lago Agrio - Coca - Y de Narupa - Tena - Ambato - Quito

44 vías de primer orden parcialmente habilitadas

No.	Provincia	Cantón	Parroquia	Sector/Vía	Evento Peligroso	Afectación (metros lineales)	Fecha del evento	Vías alternas
1	Pichincha	Quito	Puengasí	Av. Simón Bolívar y Antonio Campos	DESLIZAMIENTO	--	06/04/2023	Ninguna
2	Loja	Paltas	Catacocha	Playas, vía Paltas - Celica [E35]	DESLIZAMIENTO	5	06/04/2023	Ninguna
3	Bolívar	Chillanes	Chillanes	a la altura de la hacienda de Azapi, vía Chillanes-Santa Rosa de Agua Clara [E495]	DESLIZAMIENTO	100	06/04/2023	Ninguna
4	Azuay	Girón	Girón	Km 33 al 37, vía Girón - Pasaje [E-59]	DESLIZAMIENTO	60	06/04/2023	Ninguna
5	Santa Elena	Santa Elena	Manglaralto	Comuna Río Chico. [E-15.]	DESLIZAMIENTO	08	06/04/2023	Ninguna
6	Santa Elena	Santa Elena	Chanduy	km 56 vía Salinas - Guayaquil Km [E-40].	DESLIZAMIENTO	10	06/04/2023	Ninguna

Secretaría de Gestión de Riesgos

Dirección: CIS ECU 9-1-1, Av. Samborondón, Km 0,5
Código postal: 092302 / Samborondón-Ecuador
Teléfono: +593-4-259 3500
www.gestionderiesgos.gob.ec

Reporte de monitoreo de amenazas y eventos peligrosos - No 0192

Fecha y Hora de actualización: jueves, 06 de abril de 2023 - 21:42:08 / Página 19 de 24

7	Santa Elena	Santa Elena	Santa Elena	San Vicente, vía Salinas-Guayaquil [E40]	SOCAVAMIENTO	15	06/04/2023	Ninguna
8	Los Ríos	Montalvo	La Esmeralda	La Guayaba - río La Esmeralda	SOCAVAMIENTO	60	05/04/2023	Ninguna
9	Bolívar	San Miguel	Bilován	km 92, vía Cuenca-Molleturo-Naranjal [E-582]	DESLIZAMIENTO	--	05/04/2023	Ninguna
10	Bolívar	San Miguel	Bilován	Guapuloma, vía San Pablo-Balzapamba [E 491]	DESLIZAMIENTO	--	05/04/2023	Ninguna
11	Azuay	Cuenca	Molleturo	km 91, vía Cuenca-Molleturo-Naranjal [E-582]	DESLIZAMIENTO	--	04/04/2023	Ninguna
12	Pichincha	Quito	Nanegalito	km 73 de la vía Mitad del Mundo - Río Blanco	DESLIZAMIENTO	--	29/03/2023	Ninguna
13	Azuay	Cuenca	Molleturo	km 64, vía Cuenca-Molleturo-Naranjal [E-582]	DESLIZAMIENTO	--	28/03/2023	Ninguna
14	Loja	Las Lajas	La Victoria	El Tigre, Vía El Tigre - Puyango [E-25]	DESLIZAMIENTO	8	26/03/2023	Ninguna
15	Azuay	Cuenca	Molleturo	km 92-96-97-98, vía Cuenca-Molleturo-Naranjal [E-582]	DESLIZAMIENTO	80	18/03/2023	Ninguna
16	Pichincha	Quito	Pifo	10 minutos Virgen de Papallacta, vía Papallacta - Baeza [E20]	DESLIZAMIENTO	--	14/03/2023	Ninguna
17	Imbabura	Ibarra	Carolina	Junto al puente del Río Amarillo - ingreso a la Estación Carchi, vía Salinas - Lita [E-10]	DESLIZAMIENTO	--	14/03/2023	Ninguna
18	Bolívar	Guaranda	Guanujo	La Piedra vía Guanujo-Echeandía [E494]	DESLIZAMIENTO	--	11/03/2023	Ninguna
19	Loja	Chaguarpamba	Santa Rufina	Salida de Santa Rufina hacia, vía a la costa [E50]	DESLIZAMIENTO	30	11/03/2023	Ninguna
20	Bolívar	Chimbo	La Magdalena	Gualasay, vía Chimbo - El Cristal	DESLIZAMIENTO	---	11/03/2023	Ninguna
21	Bolívar	San Miguel	Bilován	Las Guardias, Virgen de la Consolación	DESLIZAMIENTO	120	10/03/2023	Ninguna
22	El Oro	Arenillas	Arenillas	Vía Arenillas - Las Lajas [E25]	DESLIZAMIENTO	10	10/03/2023	Ninguna
23	Morona Santiago	Morona	Macas	Puente sobre el río Upano-Puente sobre el río Copueno, vía Macas-Puyo [E45].	INUNDACIÓN	240	04/03/2023	Puyo-Y de Santa Ana-Sevilla de Don Bosco-Seipa-Sucúa-Macas
24	Azuay	Sevilla de Oro	Palmas	Km 61, vía Paute Guarumales Méndez [E-40]	SOCAVAMIENTO	35	30/08/2022	Ninguna
25	Manabí	Puerto López	Salango	La Rinconada 5 Cerros, vía Puerto López - Santa Elena [E15].	HUNDIMIENTO	4	28/08/2022	Ninguna
26	Manabí	Sucre	Leonidas Plaza	Km 19, San Agustín-Tosagua [E-383]	SUBSIDENCIA	150	14/08/2022	Ninguna
27	Morona Santiago	Sucúa	Asunción	Sector paso Carreño [E45]	SOCAVAMIENTO	5	18/05/2022	Ninguna
28	Azuay	Pucará	Pucará	Km 23-Deuta, Vía Minas-Tablón-Pucará	HUNDIMIENTO	100	09/03/2022	Ninguna
29	Azuay	Girón	Girón	km 39+500, vía Cuenca-Girón-Pasaje [E-59]	HUNDIMIENTO	80	04/03/2022	Ninguna
30	Pichincha	Mejía	Manuel Cornejo A.	km 38 + 600, vía Alóag - Unión del Toachi [E20]	HUNDIMIENTO	15	25/02/2022	Ninguna
31	Esmeraldas	Quinindé	Rosa zarate	Km 68 Los Vergeles, vía Esmeraldas - Quinindé [E20]	HUNDIMIENTO	40	08/02/2022	Ninguna
32	Cotopaxi	Pujilí	Tingo	Siete Ríos, El Estado y Macuchi.	INUNDACIÓN	35	30/01/2022	Ninguna
33	Cotopaxi	Pujilí	Tingo	Negrillo Km 100, vía Latacunga - La Maná [E-30]	INUNDACIÓN	40	30/01/2022	Ninguna
34	Cotopaxi	Pujilí	Pilaló	Caserío Pilaló, Tinieblas, Km 94, vía Pujilí - La Mana [E30].	DESLIZAMIENTO	2000	29/01/2022	Ninguna
35	Imbabura	Ibarra	Carolina	San Jerónimo; vía Salinas - Lita [E 10]	DESLIZAMIENTO	225	22/12/2021	1- Ruta desde la E10 Guallupe - San Juan de Lachas (Carchi) - por la E 182 Guallupe - Chical - Maldonado - Tulcán - Ibarra 2.- Para vehículos livianos. E10 desde San Jerónimo - Buenos Aires - Cahuasqui - Tumbabiro.
36	Cañar	Cañar	Ingapirca	Vía El tambo - Ingapirca - Honorato Vásquez km 8+100, km 15.	DESLIZAMIENTO	100	24/11/2021	Ninguna
37	Orellana	Francisco de Orellana	El Dorado	Km 21 y km 28, vía el Coca - Dayuma [E45A]	HUNDIMIENTO	150	19/06/2021	Ninguna
38	Morona Santiago	Morona	Macas, cabecera cantonal y capital provincial	Vía Macas-Puyo [E45], tramo puente sobre el río Copueno- puente sobre el río Upano	SOCAVAMIENTO	180	16/05/2021	Ninguna
39	Esmeraldas	Esmeraldas	5 De Agosto	El Cabezón (desvío Tachina)	SOCAVAMIENTO	150	10/03/2021	Ninguna
40	Morona Santiago	Tiwintza	Santiago, cabecera cantonal	Yapapas, vía Entronque a Santiago de Méndez - Santiago [E40]	SOCAVAMIENTO	50	21/08/2020	Ninguna

Secretaría de Gestión de Riesgos

Dirección: CIS ECU 9-1-1, Av. Samborondón, Km 0,5
Código postal: 092302 / Samborondón-Ecuador
Teléfono: +593-4-259 3500
www.gestionderiesgos.gob.ec

Reporte de monitoreo de amenazas y eventos peligrosos – No 0192

Fecha y Hora de actualización: jueves, 06 de abril de 2023 – 21:42:08 / Página 20 de 24

41	Morona Santiago	Morona	Macas, cabecera cantonal y capital provincial	Puente sobre el río Upano, vía Macas-Puyo-[E45]	SOCAVAMIENTO	57	21/06/2020	Ninguna
42	Morona Santiago	Tiwintza	Santiago, cabecera cantonal	Palomino km 68, vía Santiago-San José de Morona [E40]	DESLIZAMIENTO	70	16/05/2020	Ninguna
43	Morona Santiago	Tiwintza	Santiago, cabecera cantonal	Km 75, Yapapas, vía Entronque a Santiago de Méndez - Santiago [E40]	DESLIZAMIENTO	70	16/05/2020	Ninguna
44	Morona Santiago	Tiwintza	San José de Morona	Shaime, vía Santiago -San José de Morona [E40]	COLAPSO ESTRUCTURAL	170	13/05/2020	Ninguna

VÍAS DE SEGUNDO ORDEN

12 vías de segundo orden cerradas

	Provincia	Cantón	Parroquia	Sector/Vía	Evento Peligroso	Afectación (metros lineales)	Fecha del evento	Vías alternas
1	Loja	Catamayo	San Pedro de la Bendita	Vía San Pedro de la Bendita - El Cisne	HUNDIMIENTO	--	06/04/2023	Ninguna
2	Imbabura	Otavaló	San Luis	Buenos Aires, antigua vía Otavaló - Eugenio Espejo	SOCAVAMIENTO	10	05/04/2023	Ninguna
3	Guayas	Balzar	Balzar cabecera Cantonal	Recinto el Congo La Carmencita	DESLIZAMIENTO	--	04/04/2023	Ninguna
4	El Oro	Atahualpa	Paccha	Km 37, vía Paccha - Pasaje [E-585]	DESLIZAMIENTO	--	24/03/2023	Ninguna
5	Cotopaxi	Pangua	Moraspungo	Recintos Los Laureles, Palo Blanco, Los Esteros y Nueva Santa Rosa Bajo, La Inmaculada.	INUNDACIÓN	--	17/03/2023	- Pangua - Valencia - La Mana. - Pangua - Quinsaloma - Valencia - La mana. - Pangua - Quinsaloma - Quevedo - Valencia - La Mana. - Pangua - La Ercilla - Quevedo.
6	Loja	Loja	Gualel	San Francisco, vía Gualel- Chuquirbamba.	SOCAVAMIENTO	--	15/03/2023	Ninguna
7	Bolívar	San Miguel	Bilován	vía urbana a Camino Real	DESLIZAMIENTO	--	11/03/2023	Ninguna
8	Imbabura	San Miguel de Urcuquí	San Blas	Santa Cecilia	SOCAVAMIENTO	20	26/10/2022	Vía antigua de Santa Cecilia - Timbuyacu.
9	Pichincha	Mejía	Tambillo	Barrio la Joya	COLAPSO ESTRUCTURAL	30	17/04/2022	Ninguna
10	Pichincha	Quito	Conocoto	Calles Hermano Miguel y Panzaleo, cruce de vías.	SOCAVAMIENTO	30	28/02/2022	Ninguna
11	Imbabura	Pimampiro	Pimampiro, Cabecera Cantonal	San José de Aloburo	DESLIZAMIENTO	500	09/11/2021	Vía Mariano Acosta
12	Guayas	Colimes	Colimes, Cabecera Cantonal	Av. Principal entrada de Colimes	COLAPSO ESTRUCTURAL	130,5	23/04/2020	Palestina - San Jacinto- Colimes

15 vías de segundo orden parcialmente habilitadas

No.	Provincia	Cantón	Parroquia	Sector/Vía	Evento Peligroso	Afectación (metros lineales)	Fecha del evento	Vías alternas
1	El Oro	Piñas	Moromoro	Buenaventura, vía Piñas -Saracay [E-585]	DESLIZAMIENTO	6	06/04/2023	Ninguna
2	Chimborazo	Cumandá	Cumandá, Cabecera Cantonal	La Soberana, Vía a Cumandá - Pallatanga [E-487]	DESLIZAMIENTO	--	05/04/2023	Ninguna
3	Loja	Calvas	Cariamanga	Barrio Chile - Av. Macará	SOCAVAMIENTO	5	25/03/2023	Ninguna
4	Pichincha	Quito	El Condado	La Roldós, calle Rumihurco vía a Chicahuayo	SOCAVAMIENTO	--	19/03/2023	Ninguna
5	Los Ríos	Quinsaloma	Quinsaloma	Rcto. San Gabriel - Rcto. San Vicente - Rcto. Oro Verde - Río Calope	INUNDACIÓN	60	18/03/2023	Ninguna
6	Chimborazo	Cumandá	Cumandá	La Soberana, vía Pallatanga - Cumandá [E-487].	SOCAVAMIENTO	--	09/03/2023	Ninguna
7	El Oro	Santa Rosa	Victoria	Km 18, vía Buenavista - San Juan de Cerro Azul [E-585]	ALUVION	150	08/03/2023	Ninguna
8	El Oro	Atahualpa	Paccha	Km 47, vía Paccha - Pasaje [E-585]	DESLIZAMIENTO	25	06/03/2023	Ninguna

Secretaría de Gestión de Riesgos

Dirección: CIS ECU 9-1-1, Av. Samborondón, Km 0,5
Código postal: 092302 / Samborondón-Ecuador
Teléfono: +593-4-259 3500
www.gestionderiesgos.gob.ec

Reporte de monitoreo de amenazas y eventos peligrosos - No 0192

Fecha y Hora de actualización: jueves, 06 de abril de 2023 - 21:42:08 / Página 21 de 24

No.	Provincia	Cantón	Parroquia	Sector/Vía	Evento Peligroso	Afectación (metros lineales)	Fecha del evento	Vías alternas
9	Chimborazo	Pallatanga	Pallatanga	Caserío Guapo, vía Colta -Pallatanga [E-487]	ALUVIÓN	40	21/02/2023	Riobamba - Guaranda - Babahoyo - Guayaquil
10	Pichincha	Quito	San Antonio	Monjas y Chaguar	COLAPSO ESTRUCTURAL	15	7/05/2022	Ninguna
11	Pichincha	Mejía	Tambillo	El Murco - Pasando la escuela Carlos Freire Larrea.	INUNDACIÓN	--	11/04/2022	Ninguna
12	Azuay	Pucara	Pucara	km 23-Deuta, Vía Minas-Tablón-Pucará	HUNDIMIENTO	100	09/03/2022	Ninguna
13	Azuay	Girón	Girón	Bellavista, vía Girón Santa Teresita	COLAPSO ESTRUCTURAL	20	06/03/2022	Ninguna
14	El Oro	Zaruma	Malvas	Km 75, vía malvas - Zaruma [E-585]	DESLIZAMIENTO	20	03/03/2022	Ninguna
15	Orellana	Francisco de Orellana	San José de Guayusa	15 km, vía a la Comunidad Sardinas.	SOCAVAMIENTO	80	20/07/2021	Ninguna

VÍAS DE TERCER ORDEN:

22 vías de tercer orden cerradas

No.	Provincia	Cantón	Parroquia	Sector/Vía	Evento Peligroso	Afectación (metros lineales)	Fecha del evento	Vías alternas
1	Guayas	Alfredo Baquerizo Moreno (Jujan)	Cabecera Cantonal	Recinto El Tránsito	SOCAVAMIENTO	60	06/04/2023	Ninguna
2	Guayas	Guayaquil	El Morro	Vía San Juan Rio Hondo	SOCAVAMIENTO	20	06/04/2023	Ninguna
3	Santa Elena	Santa Elena	Chanduy	Vía Engunga - Tugaduaja.	SOCAVAMIENTO	--	06/04/2023	Ninguna
4	Imbabura	Cotacachi	Vacas Galindo	Balsapamba	ALUVIÓN	30	06/04/20223	Ninguna
5	Azuay	Girón	Girón	Zapata	DESLIZAMIENTO	40	06/04/2023	Ninguna
6	Chimborazo	Pallatanga	Pallatanga	Entrada al caserío Nuevo Bilbao	DESLIZAMIENTO	80	28/03/2023	Ninguna
7	Bolívar	Chillanes	Chillanes	Tendal, vía San Pablo de Amali-Chillanes a mano derecha	DESLIZAMIENTO	15	27/03/2023	Ninguna
8	Bolívar	Guaranda	San Luis de Pambil	Varios sectores; María Aurora, Rosa Elvira - vía a las Comunidades de San Luis de Pambil.	COLAPSO ESTRUCTURAL	28	24/03/2023	Ninguna
9	Cotopaxi	Pangua	Pinllopata	El Chazo, vía el Corazón -Pinllopata.	DESLIZAMIENTO	--	15/03/2023	Ninguna
10	Morona Santiago	Limón Indanza	San Antonio (cabecera en San Antonio Centro)	Sector puente sobre el río Zamora-General Leonidas Plaza-Warints	DESLIZAMIENTO	40	15/03/2023	Ninguna
11	Bolívar	Las Naves	Cabecera Cantonal	Recinto La Unión - vía Voluntad de Dios.	DESLIZAMIENTO	100	09/03/2023	Ninguna
12	Los Ríos	Babahoyo	La Unión	La Valdivia - río Clementina	INUNDACIÓN	30	08/03/2023	Ninguna
13	Los Ríos	Montalvo	Montalvo	La Estrella - Cda. Felipe Abud - río Cristal	SOCAVAMIENTO	800	08/03/2023	Ninguna
14	Cañar	Biblián	Nazón	Capulisloma	SOCAVAMIENTO	30	08/03/2023	La Hacienda.
15	Cotopaxi	La Maná	El Triunfo	Estero Hondo, vía La Maná - Pangua	SOCAVAMIENTO	--	08/03/2023	Ninguna
16	Tungurahua	Quero	Quero	San Antonio de Hipolongo, vía Quero - San Antonio	SOCAVAMIENTO	30	26/06/2022	Ninguna
17	Pichincha	Quito	Conocoto	Monserrat, calles Juan Bautista Aguirre y Juan Hernando Dávila	SOCAVAMIENTO	--	12/06/2022	Ninguna
18	Pichincha	Mejía	Tambillo	Ushco, vía Tambillo - Panamericana Sur	INUNDACIÓN	20	10/04/2022	Ninguna
19	Pichincha	Mejía	Manuel Cornejo Astorga (Tandapi)	Vía de ingreso a las Comunidades Peñas Blancas, El Paraíso, El Mirador y San Francisco.	DESLIZAMIENTO	140	08/02/2022	Ninguna
20	Morona Santiago	Morona	Sinaí	Playas de San Luis, vía Santa María Tunants-Playas de San Luis-Quinta Cooperativa	INUNDACIÓN	3884	02/05/2021	Ninguna
21	Azuay	Cuenca	Nulti	Pasto Romero, vía al centro Parroquial	DESLIZAMIENTO	--	16/04/2021	Ninguna
22	Chimborazo	Chunchi	Chunchi, cabecera cantonal	Armenia	DESLIZAMIENTO	955.9	20/01/2021	Ninguna

Secretaría de Gestión de Riesgos

Dirección: CIS ECU 9-1-1, Av. Samborondón, Km 0,5
 Código postal: 092302 / Samborondón-Ecuador
 Teléfono: +593-4-259 3500
 www.gestionderiesgos.gob.ec






Reporte de monitoreo de amenazas y eventos peligrosos – No 0192

Fecha y Hora de actualización: jueves, 06 de abril de 2023 – 21:42:08 / Página 22 de 24

12 vías de tercer orden parcialmente habilitadas.

No.	Provincia	Cantón	Parroquia	Sector/Vía	Evento Peligroso	Afectación (metros lineales)	Fecha del evento	Vías alternas
1	Bolívar	Chillanes	San José del Tambo	San Pablo de Amalí, vía Chillanes-San José del Tambo	INUNDACIÓN	30	05/04/2023	Ninguna
2	El Oro	Portovelo	Salatí	Salatí. Vía Portovelo - Salatí	SOCAVAMIENTO	10	06/04/2023	Ninguna
3	Pichincha	Quito	Pintag	El Chorro, vía que conecta Pintag con Cashapamba	DESLIZAMIENTO	--	04/04/2023	Ninguna
4	El Oro	Chilla	Chilla	cabecera cantonal/Varios Sectores	SISMO	50	18/03/2023	Ninguna
5	El Oro	Portovelo	Curtincapac	La Tira, vía Portovelo – Salatí.	DESLIZAMIENTO	8	17/03/2023	Ninguna
6	Cotopaxi	Pangua	Ramón Campaña	Miligua, vía Ramón Campaña – El Corazón	DESLIZAMIENTO	50	12/03/2023	Ninguna
7	El Oro	Pasaje	Uzhcurrumi	El Limón, vía Uzhcurrumi - Chilla	DESLIZAMIENTO	30	11/03/2023	Ninguna
8	El Oro	Marcabellí	El Ingenio	La Palmerita, Vía La Palmerita – El Ingenio	SOCAVAMIENTO	8	08/03/2023	Ninguna
9	El Oro	Portovelo	Morales	Vía Morales - La Chorrera	DESLIZAMIENTO	20	27/02/2023	Ninguna
10	Azuay	Pucará	Pucará	km 16+500, Vía Minas-Tablón-Pucará	DESLIZAMIENTO	50	19/04/2022	Ninguna
11	Morona Santiago	Morona	Sevilla Don Bosco	Santa Rosa	INUNDACIÓN	30	21/06/2020	Ninguna
12	Morona Santiago	San Juan Bosco	Santiago de Pananza	Varios Sectores	DESLIZAMIENTO	860	02/04/2020	Ninguna

4. eclaratorias emitidas por el SGR (vigentes en orden cronológico)

Evento peligroso	Nivel de alerta	Fecha de vigencia	Documento
 Declaratoria del estado de ALERTA AMARILLA por incremento de amenaza de movimientos en masa al polígono identificado como susceptible a movimientos en masa el cual tiene un área de 442.62 hectáreas que se extiende sobre la comunidad La Cría.	Naranja	06/04/2023	Resolución No. SGR-104-2023
 Declaratoria del estado de ALERTA NARANJA por movimientos en masa, el área de influencia equivalente a 53132.993 m², ubicada en la ciudadela El Fátima, parroquia Francisco Pacheco, del cantón Portoviejo, Provincia de Manabí, debido a que la materialización del evento peligroso por movimientos en masa es inminente, lo que afectaría a la población.	Naranja	03/04/2023	Resolución No. SGR-099-2023
 Declaratoria del estado de ALERTA AMARILLA por incremento de amenaza de movimientos en masa al polígono identificado como susceptible a movimientos en masa con un área de 330.56 hectáreas pertenecientes al sector Cuchucún, el cual comprende las comunidades: Quilloac, Cruz Loma y Cuchucún.	Amarilla	31/03/2023	Resolución No. SGR-091-2023
 Declaratoria del estado de ALERTA AMARILLA por incremento de amenaza de movimientos en masa al polígono identificado como susceptible a movimientos en masa en las comunidades Aypug, Casual y los barrios: La Esperanza, Control Norte, Nueva Alausí, Pircapamba y Bua.	Amarilla	17/02/2023	Resolución No. SGR-039-2023
 Incremento Actividad Volcánica Cotopaxi	Amarilla	22/10/2022	Resolución No. SGR-0311-2022

Secretaría de Gestión de Riesgos

Dirección: CIS ECU 9-1-1, Av. Samborondón, Km 0,5
 Código postal: 092302 / Samborondón-Ecuador
 Teléfono: +593-4-259 3500
 www.gestionderiesgos.gob.ec

Reporte de monitoreo de amenazas y eventos peligrosos – No 0192

Fecha y Hora de actualización: jueves, 06 de abril de 2023 – 21:42:08 / Página 23 de 24

	Declaratoria del estado de ALERTA AMARILLA por deslizamiento en La Armenia, Chunchi, provincia de Chimborazo.	Amarilla	15/07/2022	Resolución No. SGR-182-2022
	Declaratoria del estado de ALERTA AMARILLA por incremento de amenaza de movimientos en masa en los sectores: Pasán y Namza Chico, de la parroquia Huigra, cantón Alausí, provincia de Chimborazo.	Amarilla	20/05/2022	Resolución No. SGR-118-2022
	Movimiento en masa barrios Rosas, Bellavista, Tamboloma y Rosario de la parroquia Nabón, cantón Nabón, provincia de Azuay	Naranja	23/11/2021	Resolución No. SGR-171-2021
	Socavamiento por la erosión del río Coca y sus afluentes - El Chaco.	Roja	21/05/2021	Resolución No. SGR-058-2021
	Actividad Volcánica Sangay: Caída de ceniza Provincia de Chimborazo	Amarilla	16/06/2020	Resolución No. SGR-045-2020
	Aumento de sedimentos volcánicos Río Upano- Parroquias Sinai y Sevilla de Don Bosco, cantón Morona, Morona Santiago	Amarilla	05/12/2019	Resolución No. SGR-140-2019
	Incendios Forestales Imbabura, Carchi, Pichincha, Chimborazo, Guayas, El Oro y Loja	Amarilla	19/09/2019	Resolución No. SGR-111-2019
	Incremento de lluvias e inundaciones Guayas, El Oro, Sto. Domingo, Esmeraldas, Manabí y Los Ríos y Bolívar, cantón Chillanes, San José del Tambo.	Amarilla	16/07/2019	Resolución No. SGR-066-2019
	Fenómeno El Niño (ENOS) Provincias del Litoral e Insular	Amarilla	10/01/2019	Resolución No. SGR-005-2019
	Deslizamiento San José de Alluriquín, Santo Domingo de Los Tsáchilas	Amarilla	17/10/2018	Resolución No. SGR-006-2018
	Incremento Actividad Volcánica del Sierra Negra, Galápagos	Amarilla	16/01/2018	Resolución No. SGR-009-2018
	Deslizamiento Sector las Juanitas, Quinindé, Esmeraldas	Naranja	12/05/2016	Resolución No. SGR-060-2016
	Sismo 7.8 Pedernales, Manabí	Roja	17/Abril/2016	Resolución No. SGR-048-2016
	Incremento Actividad Volcánica del Chiles - Cerro Negro, Carchi	Amarilla	01/10/2014	Resolución No. SGR-049-2014
	Deslizamiento San José de Atahualpa, El Oro	Naranja	08/05/2014	Resolución No. SGR-012-2014

Secretaría de Gestión de Riesgos

Dirección: CIS ECU 9-1-1, Av. Samborondón, Km 0,5
 Código postal: 092302 / Samborondón-Ecuador
 Teléfono: +593-4-259 3500
 www.gestionderiesgos.gob.ec

Reporte de monitoreo de amenazas y eventos peligrosos – No 0192

Fecha y Hora de actualización: jueves, 06 de abril de 2023 – 21:42:08 / Página 24 de 24

	Incremento Actividad Volcánica del Reventador, Napó	Naranja	27/03/2014	Resolución No. SGR-008-2014
Declaratorias de Zonas de Riesgos		Fecha de vigencia		Documento
	Inundaciones Babahoyo, Los Ríos		11/12/2019	Resolución No. SGR-149-2019
	Hundimiento, Zaruma, El Oro		07/03/2017	Resolución No. SGR-029-2015

Elaborado por: Víctor Yagual P. - Juan Carlos Bravo.- Operador Nacional de Turno 24/7 – Sala de Situación y Monitoreo Samborondón.

Revisado por: - Analista Nacional de Turno 24/7 – Sala de Situación y Monitoreo Samborondón.

Enviado por: Víctor Yagual P. -Operador Nacional de Turno 24/7 – Sala de Situación y Monitoreo Samborondón.

Secretaría de Gestión de Riesgos

Dirección: CIS ECU 9-1-1, Av. Samborondón, Km 0,5

Código postal: 092302 / Samborondón-Ecuador

Teléfono: +593-4-259 3500

www.gestionderiesgos.gob.ec

