

**Reporte de monitoreo de amenazas y eventos peligrosos – No 0198**

Fecha y Hora de actualización: domingo, 09 de abril de 2023 – 21:06:00 / Página 1 de 23

Periodo de Monitoreo:

Desde: 09h00 09/04/2023





Hasta: 21h00 09/04/2023

**1. Monitoreo de amenazas naturales y antrópicas**

- Amenaza en desarrollo, posible desencadenamiento de eventos peligrosos.
- Amenaza en incremento y probable materialización inminente.
- Amenaza dentro de los parámetros normales.



**PELIGRO VOLCÁNICO**

Ubicación	Nivel de alerta declarada	Situación actual	Valoración actual
 Volcán Reventador, Napo	NARANJA	18:00 Mediante cámaras se visualiza el volcán sin novedad.	●
 Volcán Chiles-Cerro Negro, Carchi	AMARILLA	18:00 Mediante cámaras se visualiza el volcán totalmente despejado.	●
 Volcán Cotopaxi	AMARILLA	18:00 Mediante cámaras se visualiza el volcán nublado, sin novedad.	●
 Volcán Tungurahua	SIN ALERTA	18:00 Mediante cámaras se visualiza el volcán nublado, sin novedad.	●
 Volcán Sierra Negra, Galápagos	AMARILLA	18:00 Sin reporte de actividad superficial	●
 Volcán Sangay, Morona Santiago	AMARILLA	18:00 Sangay para la COMUNIDAD, Emisión de gases y ceniza observada en satélite y reportada por la Washington VAAC, con una altura de la nube igual a 1700 metros sobre el nivel del cráter	●



**PELIGRO POR INCREMENTO DE CAUDALES DE RÍOS**

07 Cuerpos de agua desbordados				
Provincia	Cantón	Parroquia	Sector	Nombre del cuerpo de agua
Los Ríos	Vinces	Vinces, Cabecera Cantonal	Vinces	Vinces
				Macul
				Pisco
	Baba	Baba, Cabecera Cantonal	El Jobo	Correntoso
				Los Esteros
				El Bolichon
				Juan Tomás
12 Cuerpos de Agua con tendencia a aumentar de nivel				
Provincia	Cantón	Parroquia	Sector	Nombre del cuerpo de agua
Guayas	Salitre (Urbina Jado)	Gral. Vernaza (Dos Esteros)	Recinto Mastrantal	Mastrantal
		El Salitre (Las Ramas), Cabecera Cantonal	La Bocana	Vinces
			San Matías	Salitre
	Santa Lucía	Santa Lucía, Cabecera Cantonal	Sector La Capilla	Daule
	Alfredo Baquerizo Moreno (Juján)	Alfredo Baquerizo Moreno (Juján), Cabecera Cantonal	El Tránsito y Puerto Canoa Recinto Los Amarillos La Otilia	Los Amarillos
	Coronel Marcelino Maridueña	Coronel Marcelino Maridueña (San Carlos), Cabecera Cantonal	Playita Mia	Barranco alto
Morona Santiago	Tiwintza	San José de Morona	Puerto Morona	Morona

**Secretaría de Gestión de Riesgos**

Dirección: CIS ECU 9-1-1, Av. Samborondón, Km 0,5  
 Código postal: 092302 / Samborondón-Ecuador  
 Teléfono: +593-4-259 3500  
 www.gestionderiesgos.gob.ec



**Reporte de monitoreo de amenazas y eventos peligrosos – No 0198**

Fecha y Hora de actualización: domingo, 09 de abril de 2023 – 21:06:00 / Página 2 de 23

Los Ríos	Quevedo	San Camilo	San Camilo	Quevedo
	Buena Fé	San Jacinto de Buena Fé, Cabecera Cantonal	Pto. Bajiña	Pto. Bajiña
	Palenque	Palenque, Cabecera Cantonal	Palenque	La Revesa
	Montalvo	La Esmeralda	La Guayaba	La Esmeralda



**PELIGRO POR PRESENCIA DE INCENDIOS FORESTALES**

<b>00 incendios activos</b>				
Provincia	Cantón	Parroquia	Sector	Afectación (Ha)
--	--	--	--	--
<b>00 incendio controlado</b>				
Provincia	Cantón	Parroquia	Sector	Afectación (Ha)
--	--	--	--	--

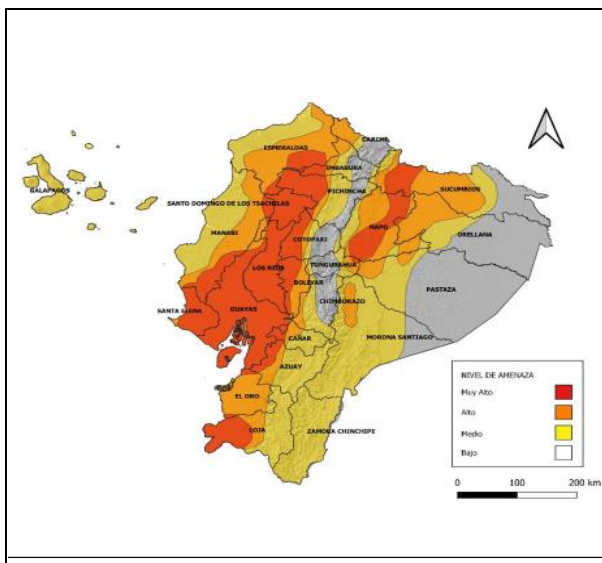


**PELIGRO POR APERTURA Y/O COLAPSO DE PRESAS Y REPRESAS**

Recurso	Cota mínima	Cota Actual	Cota máxima	Hora de corte	Valoración
Molino, Azuay	1970.00	---	1990.50	---	---
Mazar, Azuay	2138.05	---	2153.45	---	---
Daule Peripa, Guayas	70.00	83.69	85.00	09:03	●
Central Baba, Los Ríos	114.00	116.26	117.00	09:03	●
La Esperanza, Manabí	53.40	62.91	66.00	10:00	●
Poza Honda, Manabí	91.50	104.10	106.50	10:00	●
Multipropósito Chone, Manabí	48.00	62.14	68.50	10:00	●
Agoyán, Tungurahua	1645.00	---	1651.00	---	---
Pucará-Pisayambo, Tungurahua	3541.00	---	3565.00	---	---



**SITUACIÓN HIDROMETEREOLÓGICA**



**AMENAZA: LLUVIAS, TORMENTAS y RÁFAGAS DE VIENTO - ADVERTENCIA METEOROLÓGICA N°18**  
Vigente desde 21H00 del 9 hasta las 7H00 del 13 de abril de 2023

**SITUACIÓN:** Los eventos de lluvia previstos responden al calentamiento diurno, con aportes de humedad la persistencia de altas temperaturas superficiales de mar frente a las costas de Ecuador, en acople con la convergencia de vientos, serán los principales factores que favorezcan la ocurrencia de lluvias intensas en la costa ecuatoriana

- **Región Litoral:** Lluvias fuertes y extremadamente fuertes con tormentas eléctricas y ráfagas de viento en la zona interior y sur de la región. Los eventos de más intensos podrían ocurrir en las tardes, noches, madrugadas y primeras horas del día
- **Región Interandina:** Las lluvias se presentarán moderadas, fuertes (estribaciones de cordillera) y muy fuertes (Bolívar y Loja), y podrán estar acompañadas de tormentas eléctricas, y se desarrollarán sobre todo en horas de la tarde y noche.
- **Región Amazónica:** Lluvias de variable intensidad enfocadas al norte y estribaciones de cordillera, las lluvias importantes se presentarían a partir del día martes 11 y miércoles 12 de abril.
- **Región Insular:** Lluvias y lloviznas moderadas a puntualmente fuertes en todas las islas en especial entre el domingo 9 y lunes 10 de abril.

FUENTE: INAMHI

**Secretaría de Gestión de Riesgos**

Dirección: CIS ECU 9-1-1, Av. Samborondón, Km 0,5  
Código postal: 092302 / Samborondón-Ecuador  
Teléfono: +593-4-259 3500  
www.gestionderiesgos.gob.ec



**Reporte de monitoreo de amenazas y eventos peligrosos – No 0198**

Fecha y Hora de actualización: domingo, 09 de abril de 2023 – 21:06:00 / Página 3 de 23



**PELIGRO SÍSMICO**

Fecha - Hora Local	Magnitud	Profundidad	Cercano a	Sentido por la población
--	--	--	--	--

**2. Monitoreo de eventos peligrosos (emergencias y desastres)**



**Sismo**

<b>Localización:</b>	A 29.12 Km de Balao, Guayas.
<b>Antecedentes:</b>	Se produjo un sismo a las 12:12 del 18/03/2023 de Magnitud 6.5, profundidad 44.Km localizado a 29.12 km de Balao Guayas. De acuerdo al barrido realizado por la SGR el sismo fue sentido a nivel nacional con mayor intensidad en la provincia de El Oro, Guayas, Los Ríos, Manabí, Chimborazo y Azuay.
<b>Situación actual:</b>	Se han activado los COE Provinciales de Guayas, Azuay, Cañar y El Oro, así como los COE Cantonales: El Guabo, Pasaje, Machala, Huaquillas y Santa Rosa en El Oro; Cuenca y Santa Isabel en Azuay. Se encuentran declarados en emergencia los cantones de Pasaje y El Guabo en la provincia de El Oro y Naranjal en la provincia del Guayas. La Agencia de Regulación y Control del Agua en la provincia de El Oro y en el cantón Cuenca se reestableció el servicio de agua potable al 100%. Se encuentran activos el Refugio temporal Casa Comunal 24 de mayo (14 personas) y el Refugio Temporal en la Casa Comunal Coop. 10 de Agosto en El Guabo (63 personas), donde al momento pernoctan las familias por precaución.
<b>Afectaciones:</b>	-Personas fallecidas: 14 personas - 12 El Oro (10 Machala, 1 El Guabo, 1 Pasaje), 2 Azuay (1 Cuenca,1 Molleturo) - (Ajustes de cifras de acuerdo a COE Provincial de El Oro) -Personas heridas: 494 -Personas afectadas: 3614 -Personas damnificadas: 914 -Viviendas afectadas: 968 -Viviendas destruidas: 256 -Unidades Educativas afectadas: 331 -Establecimientos de Salud afectados: 57 -Bienes públicos afectados: 61 -Bienes públicos destruidos: 8 -Bienes privados afectados: 77 -Bienes privados destruidos: 3
<b>Acciones de respuesta:</b>	Equipo EVIN de SGR trabaja en conjunto con UGR y Cruz Roja Ecuatoriana para levantamiento de información en los cantones de Machala, Pasaje y El Guabo SGR brinda seguimiento a las familias tanto afectadas como damnificadas, luego del levantamiento en territorio envió el requerimiento de bonos de emergencia para gestión del MIES, realizó asesoramiento y transferencia gratuita de bienes al GAD Pasaje, GAD Machala y GAD El Guabo para la implementación de alojamientos temporales, continúa realizando la entrega de asistencia humanitaria en conjunto con GAD Cantonales de El Guabo, Pasaje, Machala y Santa Rosa a las familias afectadas y damnificadas. UGR del GAD Cantonal de Machala continúa realizando evaluaciones a infraestructuras, conjuntamente con MIDUVI, a viviendas y edificaciones, adicional la SGR junto al COE Provincial de Azuay y al COE Cantonal de Cuenca, también realizan la verificación de las infraestructuras, levantamiento de información para asistencia humanitaria y evaluación inicial de necesidades en las zonas afectadas. MIDUVI mediante Resolución Nro. MIDUVI-MIDUVI-2023-0003-R declara la emergencia institucional en las provincias de Guayas, El Oro, Pichincha, Loja, Los Ríos, Bolívar, Santa Elena, Esmeraldas, Manabí, Imbabura, Chimborazo, Santo Domingo de los Tsáchilas, Napo y Azuay, que permita al Ministerio de Desarrollo Urbano y Vivienda, como ente rector de hábitat y vivienda, atender a las familias calificadas como beneficiarias.
<b>Fuentes de información:</b>	SGR Unidades de Monitoreo/Cuerpo de Bomberos/MINEDUC/MIDUVI

**Secretaría de Gestión de Riesgos**

Dirección: CIS ECU 9-1-1, Av. Samborondón, Km 0,5  
 Código postal: 092302 / Samborondón-Ecuador  
 Teléfono: +593-4-259 3500  
 www.gestionderiesgos.gob.ec



**Reporte de monitoreo de amenazas y eventos peligrosos – No 0198**

Fecha y Hora de actualización: domingo, 09 de abril de 2023 – 21:06:00 / Página 4 de 23

**ZONA 1**



**Aluvión**

Localización:	Imbabura/ Cotacachi/Vacas Galindo/Balsapamba
Antecedentes:	El 05/04/2023, producto de las fuertes precipitaciones del se registró un aluvión que acarreo flujos de lodo, escombros, material pétreo, afectando a la vía tercer orden que al momento se encuentra cerrada y viviendas del sector. Al momento personal se encuentra en sitio realizando el levantamiento de información.
Situación actual:	Se encuentra maquinaria pesada realizando trabajos de limpieza y habilitación vial, adicional, se informa que producto del evento se ha destruido el sistema de alcantarillado tipo puente y el sistema de agua potable, las familias damnificadas y afectadas se encuentran en familias acogientes.
Afectaciones:	- 4 familias damnificadas, 13 personas damnificadas - 3 viviendas destruidas. - 3 viviendas afectadas, 11 personas afectadas - 30 metros de vía afectada al momento cerrada. - 2 bienes públicos destruidos (sistema de alcantarillado tipo puente y sistema de agua potable destruido) - 450 personas afectadas indirectas por falta de servicio de agua de consumo humano en los sectores de Apuela, Cristopamba y Nangulvi.
Acciones de respuesta:	SGR realizó la entrega de asistencia humanitaria a las familias damnificadas y afectadas. Bomberos Cotacachi realiza la distribución de agua por tanqueros.
Fuentes de información:	SGR CZ1 Unidad de Monitoreo Imbabura – Carchi/GAD C Cotacachi/SIS ECU 911 Ibarra.



**Deslizamiento**

Localización:	Imbabura/Pimampiro/Pimampiro/San José de Aloburo.
Antecedentes:	El 26/11/2021, de acuerdo al informe del SGR se indicó que el evento se suscitó en la vertiente heterogénea, donde se desencadenaron movimientos en masa a causa de filtraciones de agua y por la presencia de fuertes lluvias. Mediante resolución administrativa No. GADMSP-A-2021-077-R, el Sr. Alcalde resuelve declarar la situación de emergencia en el cantón Pimampiro. Se informa que el SGR CZ1, geólogos de la Prefectura, Universidad Central, Universidad Yachay y autoridades locales realizaron recorridos e inspecciones técnicas. El 16/11/2021, SGR-CZ1 entregó asistencia humanitaria. El Informe del MAG indica que la afectación de los cultivos en total es de 12,43 ha de cultivos de la zona. GAD Cantonal de Pimampiro en apoyo del GAD Provincial Imbabura trabajan en la construcción de una vía que servirá como variante para brindar acceso a la población de la comunidad, tendrá la conexión directa de las comunidades de Aloburo, San Juan, entre otras comunidades con su cabecera cantonal.
Situación actual:	Las familias afectadas continúan en los alojamientos temporales y en familias acogientes. Desde enero de 2023 se inició con la instalación de las acometidas de los servicios básicos. El MIDUVI está a la espera de que el GAD termine de hacer las acometidas para iniciar con la construcción de las viviendas; ya que dispone de los recursos económicos para este proyecto.
Afectaciones:	- 41 familias afectadas (113 personas), - 12 familias damnificadas (35 personas), - 38 familias evacuadas (116 personas evacuadas: 10 en la escuela del Tejar, 2 en la Unidad Educativa Pimampiro y 26 en familias acogientes), - 12 viviendas destruidas, - 6 viviendas afectadas, - 6 invernaderos destruidos de tomate riñón y pepinillo, - 5 reservorios colapsados, - 50 hectáreas de cultivos de ciclo corto, de aguacates, mandarinas, duraznos y pastizales; (12,43 ha de cultivos destruidos y 37,57 ha de pastos afectadas); - 530 metros de los canales de riego secundarios están colapsados, - 800 metros del tendido de la red eléctrica, 3 postes colapsados y 1 transformador colapsado, - 150 metros destruidos de la red de distribución de agua de consumo humano, - 150 metros de la red de alcantarillado destruidos, - 150 metros de la red de telecomunicaciones colapsado.
Acciones de respuesta:	El GAD Cantonal de Pimampiro determinó un predio para la construcción del Proyecto de Vivienda, y realiza la instalación de servicios básicos. GAD Cantonal y Provincial de Imbabura habilitaron una vía alterna. La comunidad habilitó la vía a Mariano Acosta que pasa por la zona de riesgo de San José de Aloburo inobservando los informes de riesgo remitidos por parte del SGR, exponiéndose a futuros riesgos vinculados a la zona propensa de deslizamiento. Las familias afectadas continúan en los alojamientos temporales y en familias acogientes.

**Secretaría de Gestión de Riesgos**

Dirección: CIS ECU 9-1-1, Av. Samborondón, Km 0,5  
 Código postal: 092302 / Samborondón-Ecuador  
 Teléfono: +593-4-259 3500  
 www.gestionderiesgos.gob.ec



**Reporte de monitoreo de amenazas y eventos peligrosos – No 0198**

Fecha y Hora de actualización: domingo, 09 de abril de 2023 – 21:06:00 / Página 5 de 23

Fuentes de información: SGR CZ1 Unidad de Monitoreo Imbabura – Carchi / MIES, MIDUVI, GAD C Pimampiro – UGR.

**ZONA 2**



**Inundación**

Localización:	Orellana/Francisco de Orellana/El Dorado/El Dorado, km 5 vía Auca.
Antecedentes:	El 08/04/2023, por lluvias, se produce el desbordamiento del río La Florida, ha incrementado su nivel aproximadamente 1 metro. Las lluvias persisten. No se registra personas evacuadas por el momento.
Situación actual:	Las familias permanecen en sus viviendas, y el nivel del río se encuentra descendiendo.
Afectaciones:	--
Acciones de respuesta:	Cuerpo de Bomberos de Francisco de Orellana realizó limpieza de escombros para que evacué el agua, las personas decidieron no evacuar debido a que dejó de llover. Se coordinará con el GAD Municipal de Orellana la evaluación del evento.
Fuentes de información:	SGR CZ2 Unidad Monitoreo Napo-Orellana/Cuerpo de Bomberos Francisco de Orellana/ECU 911.



**Socavamiento**

Localización:	Napo/El Chaco/Gonzalo Díaz De Pineda (El Bombón)/San Rafael, Piedra Fina 2, San Luis, San Carlos, vía Y de Baeza-Lago Agrio [E45].
Antecedentes:	Debido al proceso erosivo desarrollado desde febrero del 2020, el río Quijos (Alto Coca) mantiene en riesgo a varias viviendas y sectores estratégicos, tales como: la Red Estatal Vial [E45], Hidroeléctrica Coca Codo Sinclair, tuberías de SOTE, Poliducto Shushufindi – Quito y OCP. Se mantiene la declaratoria emitida mediante resolución SGR-058-2021 de cambiar el nivel de alerta Naranja a Roja.
Situación actual:	De acuerdo al reporte del 05/04/2023, emitido por la Comisión Ejecutora del Río Coca, CERC, el frente de erosión se encuentra en la abscisa 7+560 por 23 días. Se mantienen las condiciones de inestabilidad en la zona de Ventana 2 que amenazan los terrenos del antiguo campamento de SINOHYDRO, el sector del poblado de San Luis y las zonas ubicadas en la margen izquierda del cauce. La variante emergente El Chaco - Lago Agrio se encuentra cerrada, vía alterna Baeza-Narupa-Loreto-Coca. San Rafael continúa sin servicio eléctrico debido a la pérdida de la vía en Piedra Fina, que imposibilita colocar los postes para la distribución del servicio.
Afectaciones:	Desde el 2020 a la fecha las afectaciones son las siguientes: - Personas Afectadas indirectas: 100 - Personas Damnificadas: 51 - Personas Afectadas: 76 - Personas Evacuadas: 63 - Viviendas destruidas: 2 - Metros de vía afectadas: 1040 - Puentes destruidos: 3 (Puente sobre el río Motana, Puente Ventana 2 y Puente Piedra Fina) - Puente afectados: 1 (Puente Piedra Fina) - Bienes Afectados: 4 (tuberías del SOTE, Poliducto Shushufindi- Quito y OCP; Sistema de Agua Potable de San Luis) - Ha de Cultivo perdida: 100.03 - Animales de granja afectados y muertos: 3448
Acciones de respuesta:	MIDUVI junto con los habitantes de San Luis socializó el cronograma para la ejecución del proyecto de vivienda emergente. SGR CZ2 conjuntamente con Cruz Roja Ecuatoriana, GAD Municipal El Chaco, Teniente Político de Gonzalo Díaz de Pineda, Comité Comunitario de Gestión de Riesgos se encuentran en el sector de San Luis con el fin de levantar información sobre el avance de la cicatriz debido a la erosión regresiva y visitar viviendas para identificar fisuras y grietas en paredes y pisos. La CTC Río Coca realizan el monitoreo del proceso erosivo.
Fuentes de información:	SGR CZ2 Umeva Napo-Orellana/CELEC EP/GAD Municipal El Chaco/MTOP/Teniente Político Gonzalo Díaz de Pineda

**Secretaría de Gestión de Riesgos**

Dirección: CIS ECU 9-1-1, Av. Samborondón, Km 0,5  
 Código postal: 092302 / Samborondón-Ecuador  
 Teléfono: +593-4-259 3500  
 www.gestionderiesgos.gob.ec



Reporte de monitoreo de amenazas y eventos peligrosos – No 0198

Fecha y Hora de actualización: domingo, 09 de abril de 2023 – 21:06:00 / Página 6 de 23

ZONA 3



*Hundimiento*

Localización:	Chimborazo/Chunchi/La Matriz, Llagos/varios sectores.
Antecedentes:	El 04/04/2023, por las lluvias y el mal manejo del agua lluvia de la carretera se presentaron agrietamientos en varios sectores del Cantón, al momento se tiene familias evacuadas de manera voluntaria hacia familias acogientes.
Situación actual:	GAD Cantonal de Chunchi realizó la entrega de asistencia humanitaria a las familias que fueron evacuadas.
Afectaciones:	Matriz: - 1 familias evacuada por precaución (5 personas se encuentran con familia acogiente). Llagos: - 2 familia evacuada por precaución (12 personas 1 alojada en la ex escuela Napoleón López s la otra en familia acogiente).
Acciones de respuesta:	GAD Cantonal realizó la entrega de asistencia humanitaria. UGR realizó el levantamiento de informe EVIN.
Fuentes de información:	SGR CZ3 Unidad de Monitoreo Tungurahua/UGR



*Inundación*

Localización:	Cotopaxi/Pangua/Moraspungo/Recintos Los Laureles, Palo Blanco, Los Esteros y Nueva Santa Rosa Bajo. La Inmaculada, Agua Santa.
Antecedentes:	El 17/03/2023 por lluvias se produjo el desbordamiento del río Calope provocando inundaciones en viviendas en varios sectores de la parroquia.
Situación actual:	Gobernación, TP Moraspungo y MIES realizaron visita a la familia en la Casa Comunal, Recinto Los Limones para la entrega de víveres, alimentos no perecibles, ropa en buen estado, cobijas y Kits de limpieza.
Afectaciones:	- 245 familias afectadas (980 personas) porque se encuentran aisladas debido al colapso de los puentes. - 5 puentes destruidos (Puente Estero Hondo, Puente La Envidia, Puente El Deseo, Puente los 7 Machos y puente Jalligua Alto) - 1 puente afectado (Puente Estero El Deseo – Cerro alto) - 2 viviendas destruidas - 2 familias damnificadas (1 familia de 2 personas que se encuentra con familiares acogiente, 1 familia de 6 personas que se encuentran en alojamiento temporal en la casa comunal en el Recinto el Limón.) - 4 viviendas afectadas (17 personas) - Vías afectadas de tercer orden: • Vía La Providencia – Palo Seco, puente colapsado • Vía La Envidia – Las Peñas • Vía Punta Brava – La Envidia • Vía Coop. 2 de noviembre – Palo Blanco • Vía Aguas Calientes – Corcobado • Vía Piedra de la Cruz – Nueva Santa Rosa • Vía La Inmaculada – Piedra de la Cruz • Vía Libertadores – Guaparita - Servicio de energía eléctrica restablecido en un 100%
Acciones de respuesta:	GADC Pangua declaró en Situación de Emergencia al cantón Pangua. Gobernación, TP Moraspungo y MIES realizaron entrega de AH SGR monitorea el evento y realizó la entrega de asistencia humanitaria a la familia damnificada que se encuentra en el alojamiento.
Fuentes de información:	SGR CZ3 Unidad de Monitoreo Tungurahua/Cuerpo de Bomberos de ECU



*Aluvión*

Localización:	Chimborazo/Pallatanga/Pallatanga/Caserío Guapo, vía Colta -Pallatanga [E-487], Barrios: Jiménez, María de Lourdes, Municipal, Central, El Ingenio, Cornelio Dávalos, Santa Ana Norte, El Progreso, Morera.
Antecedentes:	El 21/02/2023, a causa de las lluvias suscitadas en horas de la madrugada, ocurrió un aluvión.
Situación actual:	GAD Provincial de Chimborazo realizó la entrega de asistencia humanitaria a la familia damnificada y a las familias afectadas.
Afectaciones:	- 4 personas fallecidas - 2 personas heridas - 2 personas damnificadas - 2 personas evacuadas - 113 familias afectadas (9 familias por afectaciones a viviendas y 104 familias por afectaciones a cultivos y animales). - 438 personas afectadas (22 personas por afectaciones a viviendas y 416 personas por afectaciones a cultivos y animales).

Secretaría de Gestión de Riesgos

Dirección: CIS ECU 9-1-1, Av. Samborondón, Km 0,5  
Código postal: 092302 / Samborondón-Ecuador  
Teléfono: +593-4-259 3500  
www.gestionderiesgos.gob.ec

**Reporte de monitoreo de amenazas y eventos peligrosos – No 0198**

Fecha y Hora de actualización: domingo, 09 de abril de 2023 – 21:06:00 / Página 7 de 23

	<ul style="list-style-type: none"> <li>- 700 personas afectadas indirectamente (Estas personas fueron afectadas en el servicio de agua potable en el acceso vial, por deslizamientos, e inundaciones en las calles.)</li> <li>- 40 metros de vía afectada.</li> <li>- 6 bienes privados afectados (bus, camión, local comercial, propiedades)</li> <li>- 1 bien público afectados (poste)</li> <li>- 1 bien público destruido (manguera de conducción de agua)</li> <li>- Los Barrios: Jiménez, María de Lourdes, Municipal, Central y El Ingenio se encuentran sin abastecimiento de agua (subsanoado).</li> <li>- 7 viviendas en riesgo</li> <li>- 2 viviendas afectadas</li> <li>- 1 vivienda destruida.</li> <li>- 13.5 ha de cultivos afectados.</li> <li>- 28 ha de cultivos destruidos.</li> <li>- 120 animales afectados.</li> <li>- 120 animales muertos.</li> <li>- 1 puente afectado.</li> <li>- 10 metros de vía de tercer orden.</li> </ul>
<b>Acciones de respuesta:</b>	<p>MIDUVI realizó el levantamiento de información.          GAD Provincial entregó AH          GAD realizó la reparación de la tubería de agua potable afectada al momento los barrios afectados se encuentra al 100% con el abastecimiento de agua potable.          GAD Pallatanga reparó la vía de tercer orden Azafrán – San Rafael donde se produjo un hundimiento, se encuentra completamente habilitada.</p>
<b>Fuentes de información:</b>	SGR CZ3 Unidad de Monitoreo Tungurahua/COE P.



**Deslizamiento**

<b>Localización:</b>	Chimborazo/Alausí/Alausí, Cabecera Cantonal/Casual, vía Guamote – Alausí [E-35].
<b>Antecedentes:</b>	<p>El 09/12/2022, se produjo un hundimiento en la vía de primer orden, que al momento está cerrada.          El 19/02/2023 se emitió la resolución Nro. SGR-039-2023 donde se dispuso DECLARAR el estado de ALERTA AMARILLA al polígono identificado como susceptible a movimientos en masa en las comunidades Aypug, Casual y los barrios: La Esperanza, Control Norte, Nueva Alausí, Pircapamba y Bua.          El día 26/03/2023, debido al hundimiento, se produjo un deslizamiento en la E35 se bajó la montaña afectando completamente la vía de primer orden y viviendas aledañas.          Se activaron alojamientos temporales Iglesia La Matriz, Coliseo Municipal, Aypud, Iglesia Ministro del Nuevo Pacto y Asociación de Artesanos, al momento se tiene 175 personas en los alojamientos activados.</p>
<b>Situación actual:</b>	Se encuentran activados el COE Provincial de Chimborazo y el COE Cantonal de Alausí. Las instituciones articuladas se mantienen en ejecución de diferentes acciones
<b>Afectaciones:</b>	<ul style="list-style-type: none"> <li>- 32 cuerpos recuperados</li> <li>- 35 personas fallecidas</li> <li>- 581 personas afectadas</li> <li>- 43 personas heridas.</li> <li>- 53 personas desaparecidas.</li> <li>- 1034 personas damnificadas (evacuadas hacia los alojamientos temporales).</li> <li>- 163 viviendas afectadas</li> <li>- 57 viviendas destruidas</li> <li>- 2 bienes privados destruidos (Asadero Don Fausto y Damada – cafetería se encuentra destruido)</li> <li>- 1 bien privado afectado (Hostería Pircapamba)</li> <li>- 1 Unidad Educativa afectada (U.E. Federico Gonzales Suarez)</li> <li>- 2 bienes públicos destruidos (1 Estadio y 1 coliseo).</li> <li>- Vías destruidas:</li> <li>- Primer Orden: 1,12 Km</li> <li>- Segundo orden: 1,20 Km</li> <li>- Total: 2.32 Km</li> <li>- 3 bienes públicos afectados (25% de red público afectado y 60 % de servicio de agua potable afectado, 20 % de servicio de alcantarillado afectado).</li> <li>- 6 ha de cultivos y pasto destruidos.</li> <li>- 20ha de cultivos afectados.</li> <li>- 230 Animales afectados.</li> <li>- 427 metros de línea férrea destruida.</li> </ul>
<b>Acciones de respuesta:</b>	<p>MTT1: Verificación continua a las vertientes Cruzada 1, 2, y 3 para abastecer al agua de consumo humano a la cabecera cantonal de Alausí.          MTT2: MSP realiza atenciones médicas en los alojamientos temporales, ayuda psicológica atención a heridos en unidades ambulatorias y brigadas pediátricas.          MTT3: MTOP restablece la conectividad vial en la E35 y hasta el momento ha desalojado 12130 metros cúbicos de tierra y escombros, mantiene 34 maquinarias en el sitio para</p>

**Secretaría de Gestión de Riesgos**

Dirección: CIS ECU 9-1-1, Av. Samborondón, Km 0,5  
 Código postal: 092302 / Samborondón-Ecuador  
 Teléfono: +593-4-259 3500  
 www.gestionderiesgos.gob.ec



**Reporte de monitoreo de amenazas y eventos peligrosos – No 0198**

Fecha y Hora de actualización: domingo, 09 de abril de 2023 – 21:06:00 / Página 8 de 23

	<p>atención de emergencias en remoción de escombros y material y 14 maquinarias en la zona 0.</p> <p>MTT4: SGR coordina con el MIES para brindar atención en espacio amigable para la protección de la niñez en el punto implementado por World Vision.</p> <p>MTT5: Al momento se encuentran 18 estudiantes en el albergue del coliseo Municipal, los cuales durante el día por ser fin de semana salen en compañía de sus padres, quienes realizan diferentes actividades como: búsqueda de un lugar de alojamiento permanente (vivienda para arrendar).</p> <p>MTT6: Recorrido y visita entre técnicos del MAG, SNGR y GAD Alausí a la comunidad Casual, para realizar un informe de apoyo realizado y necesidades. También se tiene previsto dislogar con las personas que se encuentran en la zona y solicitar su evacuación, con el apoyo de las fuerzas del orden.</p> <p>MTT7: A la fecha MIDUVI sigue levanta formularios técnicos y fichas sociales de los sectores que forman parte del polígono de afectación. Se han seleccionado a un total de 10 beneficiarios, de los cuales se han conformado expedientes según lo establecido en el Acuerdo Ministerial MIDUVI-MIDUVI-2023-0010- A.</p> <p>GT1: Proporcionar seguridad a los centros de acopio, con el fin de restringir el ingreso de personal autorizado, seguridad física a los albergues, con el fin de precautelar la seguridad de las personas que residen en los mismos. GT2: PPNN colabora en los diferentes albergues, brindando seguridad a la ciudadanía.</p> <p>GTT2: DINAPEN realiza visitas en los albergues prestando ayuda a niños, niñas y adolescentes Policía Nacional colabora en diferentes albergues, brindando seguridad a la ciudadanía. Policía Nacional realiza controles de tránsito y anti delincuenciales en diferentes puntos de acceso al cantón Alausí, direccionando el flujo vehicular. SGR monitorea el evento.</p> <p>GT3 El GT-3 continua con las labores de localización, búsqueda y rescate desplegando un total de 139 rescatistas en diferentes períodos operacionales, liderado por CB Quito en conjunto con CB Alausí, CB Riobamba y SGR, CB Riobamba, CB Tosagua, CB Rocafuerte, CB Naranjito, Lago Agrio, Policía Metropolitana Quito, equipo de búsqueda y rescate de la Brigada Patria, GIR y GOE.</p>
Fuentes de información:	SGR CZ3 Unidad de Monitoreo Tungurahua/MTOP.

**ZONA 4**



*Colapso estructural*

Localización:	Santo Domingo de Los Tsáchilas/La Concordia/La Concordia/Sector del Camal.
Antecedentes:	Producto de las lluvias de la madrugada del 18/03/2023, se produjo el aumento del caudal del río Blanco, provocando la ruptura de la tubería principal de la planta de tratamiento de agua potable, afectando la distribución de agua en el Cantón.
Situación actual:	GAD Cantonal La Concordia realiza los procesos para la contratación de una empresa privada para la reparación de los bienes afectados. Adicional la empresa de agua potable habilitó dos pozos de agua donde la ciudadanía pueda acudir a solicitar agua. Se continúa con el suministro agua a la población con tanqueros.
Afectaciones:	<ul style="list-style-type: none"> <li>- La afectación de la distribución de agua de la planta es del 100%</li> <li>- 2 bienes Públicos afectados (Planta de Agua Potable y Camal Municipal).</li> <li>- 51 animales de granja fallecidos (cerdos, Reses).</li> <li>- Aproximadamente 170.000 personas afectadas indirectamente por el suministro de agua</li> </ul>
Acciones de respuesta:	GAD La Concordia continúa con la entrega de agua, con 8 tanqueros.
Fuentes de información:	SGR CZ4 Unidad de Monitoreo Santo Domingo/UGR GAD La Concordia.



*Inundación*

Localización:	Santo Domingo de los Tsáchilas/Santo Domingo/Valle Hermoso/ingreso a la parroquia Valle Hermoso, orilla de río Blanco.
Antecedentes:	A causa de las lluvias registradas durante la madrugada del 18/03/2023, se produjo el aumento del caudal del río Blanco, afectando de manera estructural al puente de uso vehicular y peatonal que da ingreso a la parroquia Valle Hermoso y afectando a varias viviendas del sector con el ingreso de agua.
Situación actual:	Se espera que MIES realice la entrega de bonos de contingencia a las familias más afectadas.
Afectaciones:	<ul style="list-style-type: none"> <li>- 1 puente afectado</li> <li>- 1 Centro de salud afectado</li> <li>- 1 UPC Afectado</li> <li>- 2 Instituciones educativas afectadas.</li> <li>- 15 Familias evacuadas ( Albergue en "Casa de Retiro" El 19/03/2023. 13 Familias retornaron a sus viviendas "32 personas"</li> <li>- 5 Familias damnificadas (21 personas)</li> <li>- 216 familias afectadas (852 personas)</li> </ul>

**Secretaría de Gestión de Riesgos**

Dirección: CIS ECU 9-1-1, Av. Samborondón, Km 0,5  
 Código postal: 092302 / Samborondón-Ecuador  
 Teléfono: +593-4-259 3500  
 www.gestionderiesgos.gob.ec





**Reporte de monitoreo de amenazas y eventos peligrosos – No 0198**

Fecha y Hora de actualización: domingo, 09 de abril de 2023 – 21:06:00 / Página 9 de 23

Acciones de respuesta:	- 1 Vehículo afectado (Camión) -5 viviendas destruidas (21 personas Damnificadas) -150 viviendas afectadas El centro de salud del sector fue habilitado, realiza atenciones normales, adicional Cruz Roja, realizó la instalación del sistema de agua en el centro de salud, de igual manera trabajó en la colocación de clorinatoras que sirven para la desinfección del agua.
Fuentes de información:	SGR CZ4 Unidad de Monitoreo Santo Domingo/ ECU911 Santo Domingo/GAD Cantonal STD/Cuerpo de Bomberos de Santo Domingo.

**ZONA 5**



**Vendaval**

Localización:	Guayas/Pedro Carbo/Pedro Carbo/Recintos Lomas Perdidas.
Antecedentes:	El 07/04/2023 producto de lluvias acompañadas con tormenta eléctrica y vientos fuertes registrados se suscitó el vendaval.
Situación actual:	Producto del evento se reporta el desprendimiento de techos de zinc de una vivienda de construcción mixta
Afectaciones:	- 14 vivienda afectada (información preliminar) - 14 familias (datos integrantes se encuentra en fase de levantamiento de información)
Acciones de respuesta:	UGR se encuentra realizando recorridos y levantamiento de información
Fuentes de información:	SGR CZ5 Unidad de Monitoreo Guayas/ECU911 Samborondón/GAD Cantonal.



**Inundación**

Localización:	Santa Elena/Santa Elena/Chanduy/Comunas Tugaduaja y Engunga.
Antecedentes:	El 06/04/2023, por lluvias, se registró ingreso de agua en varias viviendas de las dos comunas, se reportó daños y pérdida de enceres del hogar.
Situación actual:	Mediante evaluación y levantamiento de información del Teniente Político de la parroquia, se identificaron 200 familias afectadas entre las dos comunas (102 familias en Tugaduaja y 98 familias en Engunga). Actualmente las aguas bajaron pero aún se evidencia pozas de agua y lodo en el interior de las viviendas, cabe mencionar que las familias permanecen en sus viviendas.
Afectaciones:	- 152 viviendas afectadas - 200 Familias afectadas (769 personas)
Acciones de respuesta:	Tenencia Política de la parroquia realizó levantamiento de información. SGR articula interinstitucionalmente la atención de las familias afectadas.
Fuentes de información:	SGR CZ5 Unidad de Monitoreo Santa Elena/Tenencia Política de Chanduy.



**Inundación**

Localización:	Los Ríos/Baba/Isla de Bejucal/Rcto. La Chontilla.
Antecedentes:	Debido a las fuertes lluvias suscitadas en la noche del 05/04/2023, se reportó acumulación de aguas lluvias que fueron evacuadas por una compuerta de una bananera del lugar, por lo que mediante reporte preliminar se manifiesta 15 viviendas con 15 familias de 60 personas
Situación actual:	Actualmente existe presencia de agua en el sitio y las familias afectadas se mantienen en sus hogares.
Afectaciones:	- 15 viviendas afectadas - 15 familias afectadas - 60 personas afectadas
Acciones de respuesta:	Tenencia Política de la parroquia se encuentra en el sitio confirmando la novedad. Jefa Política de Baba realizó verificación de novedades. GAD Baba coordinara con personal para inspección técnica. Se coordina con MAG para inspección técnica de afectaciones a cultivos.
Fuentes de información:	SGR CZ5 Unidad de Monitoreo Los Ríos/ GAD Baba/Ministerio de Gobierno – Jefa Política Baba.



**Inundación**

Localización:	Los Ríos/Baba/Baba/ Rcto. El Jobo - estero El Bolichon - estero Juan Tomas - río Correntoso - río Los Esteros
Antecedentes:	Debido a las fuertes lluvias suscitadas en la madrugada del 04/04/2023, se reportó desbordamiento de 2 esteros (El Bolichon - Juan Tomas) con 2 ríos (Correntoso - Los Esteros), afectando a varias viviendas del lugar
Situación actual:	Los esteros y ríos mencionados continúan desbordados y las familias afectadas se mantienen en sus viviendas.
Afectaciones:	- 93 viviendas afectadas. - 93 familias afectadas. - 350 personas afectadas.

**Reporte de monitoreo de amenazas y eventos peligrosos – No 0198**

Fecha y Hora de actualización: domingo, 09 de abril de 2023 - 21:06:00 / Página 10 de 23

Acciones de respuesta:	GAD Baba realizó levantamiento EVIN el 05/04/2023.
Fuentes de información:	SGR CZ5 Unidad de Monitoreo Los Ríos/GAD Baba.



**Vendaval**

Localización:	Guayas/Daule/El Laurel/Recinto Palo Alto.
Antecedentes:	El 03/04/2023 producto de lluvias acompañadas de vientos fuertes registrados en la tarde se suscitó el vendaval provocando el desprendimiento de techos de zinc de una vivienda de construcción mixta.
Situación actual:	Las familias damnificadas se encuentran en casa de acogida y las familias afectadas siguen pernoctando en sus mismos inmuebles.
Afectaciones:	- 3 viviendas afectadas (daños parciales en el techo) - 3 familias, 10 personas afectadas - 4 viviendas destruidas - 4 familias, 16 personas damnificadas
Acciones de respuesta:	Técnico de la UGR GAD Cantonal realizó el levantamiento de la información y entrega de asistencia humanitaria para las familias damnificadas y afectadas Técnico de MIES realizaron entrega de asistencia humanitaria
Fuentes de información:	SGR CZ5 Unidad de Monitoreo Guayas/UGR GAD Cantonal Daule/MIES/ECU911 Samborondón/PPNN/Cuerpo de Bomberos Daule.



**Inundación**

Localización:	Los Ríos/Vinces/Antonio Sotomayor/Rcto. Matecito - Subcentro De Salud Matecito - Escuela de Educación Básica José María Barona - Rcto. Garzán - Rcto. Tomasita Tin Tin - Rcto. 5 De Agosto - Rcto. La Felicidad - Rcto. Macul - Rcto. Pavana 2 - río Vinces - río. Macul - Estero Pisco
Antecedentes:	Debido a las lluvias suscitadas en el cantón el 21/03/2023, por desbordamiento del río Vinces, se vieron afectadas varias viviendas el lugar con un Subcentro de Salud Matecito e ingreso de agua con acumulación de aguas lluvias en el patio de la Escuela de Educación Básica José María Barona.
Situación actual:	El río Vinces, Mucal, con el estero Pisco continúan desbordados, provocando ingreso de agua a varios recintos del lugar, actualmente las familias afectadas se mantienen en sus viviendas, mientras que 1 familia de 2 integrantes del Rcto. Pavana 2 se movilizaron a casa acogiente por precaución.
Afectaciones:	- 366 viviendas afectadas - 392 familias afectadas - 1306 personas afectadas (1 familia de 2 integrantes en casa acogiente) - 1 centro de salud afectado (Subcentro de Salud Matecito) - 1 unidad educativa afectada (Escuela de Educación Básica José María Barona)
Acciones de respuesta:	UGR Vinces y Tenencia Política de Antonio Sotomayor realizaron inspección técnica y levantamiento EVIN. Se coordina con MAG para inspección técnica de afectaciones a cultivos.
Fuentes de información:	SGR CZ5 Unidad de Monitoreo Los Ríos/GAD Vinces/Ministerio de Gobierno - Tenencia Política de Antonio Sotomayor.



**Inundación**

Localización:	Bolívar/Caluma/Caluma/varios sectores: barrio San José, Santa Teresita, Nueva Esperanza, Central, San Felipe de Pisagua, San José Bajo y Cabecera de Caluma - vía Telimbela.
Antecedentes:	El 29/03/2023 a causa de las lluvias, se produjo el desbordamiento del río Copalillo y el estero S/N afectó a varios sectores, además la destrucción de la plataforma vial de una vía alterna de tercer orden que conduce desde el sector San José - Telimbela y la vía que conduce desde Caluma a los sectores de Santa Teresita, Nueva Esperanza, Central y San Felipe de Pisagua, mismas que se encuentran cerradas y existen 26 viviendas en zona de riesgo.
Situación actual:	UGR del GAD Caluma indica que en el barrio San José, maquinaria pesada realiza trabajos de encauzamiento en el río Copalillo y la protección del talud de la vía alterna que conduce desde San José - Telimbela, misma que continúa cerrada al tránsito vehicular.
Afectaciones:	El río Copalillo y estero S/N se encuentran en su cauce normal. - 1 vivienda destruida (abandonada) - 5 viviendas afectadas (por el ingreso de agua y lodo) - 5 familias, 23 personas afectadas (se encuentran en las mismas viviendas) - 2 bienes privados afectados (Iglesia del Nazareno Filadelfia, tubería del agua potable) - El líquido vital en el sector Nueva Esperanza se encuentra restablecido. - 5 bienes públicos afectados (4 alcantarillas, muro de contención 1.900 metros destruidos) - 1720 metros lineales. - 3 puentes afectados (2 vehicular, 1 metálico peatonal)

**Secretaría de Gestión de Riesgos**

Dirección: CIS ECU 9-1-1, Av. Samborondón, Km 0,5  
Código postal: 092302 / Samborondón-Ecuador  
Teléfono: +593-4-259 3500  
www.gestionderiesgos.gob.ec



**Reporte de monitoreo de amenazas y eventos peligrosos – No 0198**

Fecha y Hora de actualización: domingo, 09 de abril de 2023 – 21:06:00 / Página 11 de 23

Acciones de respuesta:	Maquinaria de la empresa privada en el barrio San José realiza trabajos de encauzamiento del río Copalillo y la protección del talud de la vía de tercer orden. Maquinaria del GAD Provincial continúa realizando trabajos de limpieza de la vía y de las alcantarillas a lo largo de la vía Cabecera de Caluma-Choropamba-Telimbela.
Fuentes de información:	SGR CZ5 Unidad de Monitoreo Bolívar/GAD Caluma.



**Inundación**

Localización:	Los Ríos/Quinsaloma/Quinsaloma/Rcto. San Gabriel – Rcto. San Vicente – Rcto. Oro Verde – Río Calope
Antecedentes:	Debido a las fuertes lluvias suscitadas en horas de la madrugada del 18/03/2023, se reportó el desbordamiento del río Calope, con una alcantarilla destruida, afectando la vía de 3er orden que conecta la vía al Rcto. San Gabriel.
Situación actual:	El nivel del río Calope se mantiene en su caudal normal, la vía se mantiene parcialmente habilitada con un puente artesanal creado por la comunidad para el paso peatonal y las familias afectadas se mantienen en sus viviendas.
Afectaciones:	<ul style="list-style-type: none"> <li>- 71 viviendas afectadas.</li> <li>- 71 familias afectadas.</li> <li>- 275 personas afectadas.</li> <li>- 72 metros lineales afectados</li> <li>- 1 bien público destruido (alcantarilla)</li> </ul>
Acciones de respuesta:	UGR Quinsaloma facilitó documento EVIN. SGR realiza gestión del Bono 316.
Fuentes de información:	SGR CZ5 Unidad de Monitoreo Los Ríos/Cuerpo de Bomberos Quinsaloma.



**Inundación**

Localización:	Bolívar/Caluma/Caluma/varios sectores: Plomovado, Pasagua, Choripungo, Cumbilli Chico, Naranja Pata y Charquiyacu – Unión de Pacaná
Antecedentes:	UGR del GAD Caluma informa que, a causa de las lluvias registradas en la noche del 12/03/2023 y madrugada del 13/03/2023, se produjo el desbordamiento del río Escaleras afectando a los recintos Plomovado y Pasagua. En todos los sectores se encuentra restablecido el servicio de energía eléctrica. El COE Cantonal de Caluma se activó la tarde del 13/03/2023 para atender los eventos por la época lluviosa
Situación actual:	UGR del GAD Cantonal indica que maquinaria pesada realizó los trabajos de limpieza de los deslizamientos y realiza la reposición de la plataforma vial en el sector de Plomovado, mientras que continúan realizando el encauzamiento, dragado y limpieza del río Naranja Pata a la altura de Pasagua vía San Antonio.
Afectaciones:	<ul style="list-style-type: none"> <li>- 5 viviendas afectadas</li> <li>- 5 familias, 14 personas afectadas (de las cuales 3 familias se encuentran en las mismas viviendas y 2 en hogar acogiente en el mismo sector)</li> <li>- 1 vivienda destruida</li> <li>- 1 familia, 7 personas damnificadas (se encuentran en hogar acogiente en el centro del cantón Caluma).</li> <li>- 3 bienes público afectado (2 postes y 1 planta de tratamiento de aguas residuales)</li> <li>- 3 bienes privados afectados (centro turístico Manantial, Molino, tanques de agua)</li> <li>- 3.550 metros lineales de mesa vial destruido</li> <li>- 1 puente ecológico destruido.</li> <li>- 2 puentes afectados (un ecológico y un peatonal)</li> <li>- 22 familias aisladas.</li> <li>- 1 dispensario médico del Seguro Social afectado</li> <li>- 1 Unidad Educativa afectada (José H. González)</li> <li>- 18 ha de cultivos afectados (naranja, cacao)</li> <li>- 12 ha de cultivos destruidos (naranja, cacao)</li> <li>- 70 animales afectados (porcinos)</li> <li>- 120 animales muertos (porcinos)</li> </ul>
Acciones de respuesta:	Maquinaria de la Empresa Privada culminó los trabajos de limpieza de los deslizamientos y realizan la reposición de la plataforma vial en el sector de Plomovado y continúan los trabajos de encauzamiento, dragado y limpieza del río Naranja Pata a la altura de Pasagua - vía San Antonio.
Fuentes de información:	SGR CZ5 Unidad de Monitoreo Bolívar/GAD Caluma.

**Secretaría de Gestión de Riesgos**

Dirección: CIS ECU 9-1-1, Av. Samborondón, Km 0,5  
 Código postal: 092302 / Samborondón-Ecuador  
 Teléfono: +593-4-259 3500  
 www.gestionderiesgos.gob.ec



**Reporte de monitoreo de amenazas y eventos peligrosos – No 0198**

Fecha y Hora de actualización: domingo, 09 de abril de 2023 – 21:06:00 / Página 12 de 23

**ZONA 6**



**Granizada**

Localización:	Azuay/Cuenca/el Batán/varios sectores.
Antecedentes:	El 08/04/2023 en horas de la tarde por condiciones atmosféricas se reportan lluvias y caída de granizo en todo el sector lo que provoco anegación de agua en diferentes sectores.
Situación actual:	Bomberos Cuenca informaron anegación de agua en el sector de la Av. de las Américas y 1ro de mayo, calle del Batán y el paso a desnivel de la Av. 12 de abril (taponamiento de sumideros), en las calles General Villamil y Edwin Sacoto (viviendas afectadas con ingreso de agua). Al momento no existe presencia de lluvias.
Afectaciones:	- 6 viviendas afectadas (ingreso de agua) - 4 bienes privados afectados (Locales comerciales cerrados)
Acciones de respuesta:	Cuerpo de Bomberos realizó limpieza de sumideros y apoyo en levantar las tapas de alcantarillado para el desfogue de agua.
Fuentes de información:	SGR CZ6 Unidad de Monitoreo Azuay-Cañar/Cuerpo de Bomberos de Cuenca.



**Deslizamiento**

Localización:	Azuay/Girón/ Girón /Zapata
Antecedentes:	El 06/04/2023 por lluvias se suscitó un deslizamiento.
Situación actual:	Técnico de la SGR CZ6 informa que se evacuan 20 viviendas por precaución ya que se encuentran en la zona de riesgo.
Afectaciones:	- 40 mts de vía afectado aproximadamente (3er orden, vía cerrada) - 2 viviendas destruidas - 2 familias damnificadas - 5 personas damnificadas - 1 vivienda afectada - 1 familia afectada - 4 personas afectadas - 20 familias evacuadas por precaución, a casas de familias acogientes
Acciones de respuesta:	Coordinador, Director y Técnico de la SGR CZ6 realizan evaluación de la zona afectada y levantamiento de información. Bomberos Girón colaboran con la evacuación de las personas que habitan las viviendas
Fuentes de información:	SGR CZ6 Unidad de Monitoreo Azuay-Cañar/Cuerpo de Bomberos de Girón/GAD Provincial.



**Deslizamiento**

Localización:	Cañar/Cañar/Ducur/Javin, km 40+300, vía Cañar-Zhud-Cochancay [E-35].
Antecedentes:	El 30/03/2023, por lluvias se suscitó un deslizamiento que afectó la vía de primer orden.
Situación actual:	UGR Cañar informa que producto del evento se ve afectada 1 vivienda, adicional 2 viviendas se encuentran en riesgo de las cuales 1 de ella integrada por 1 familia de 5 personas es evacuada a la casa comunal de Javin por precaución, adicional 1 vehículo afectado por materia arrastrado por el deslizamiento.
Afectaciones:	- 60 mts de vía aproximadamente, parcialmente habilitada. - 1 vivienda afectada - 1 familia afectada - 3 personas afectadas - 1 familia evacuada por precaución - 5 personas evacuadas a la casa comunal de Javín. - 1 bien privado afectado (vehículo).
Acciones de respuesta:	MTOP continúa realizando limpieza de la vía. UGR Cañar realizó levantamiento de información
Fuentes de información:	SGR CZ6 Unidad de Monitoreo Azuay-Cañar/UGR Cañar/MTOP.



**Deslizamiento**

Localización:	Azuay/Santa Isabel/Santa Isabel/La Cría
Antecedentes:	El 03/06/2022, Se suscitó un deslizamiento producto de la saturación del suelo originado por la combinación deficiente del riego del sector, el taponamiento de diferentes quebradas y la deficiencia del drenaje del terreno. Con fecha 31/03/2023 la SGR declaró la ALERTA AMARILLA al polígono identificado como susceptible a movimientos en masa, el cual tiene un área de 526.22 hectáreas que se extiende sobre la comunidad La Cría, cantón Santa Isabel, provincia del Azuay
Situación actual:	El 06/04/2023 la SGR emite el cambio a ALERTA NARANJA basados en las siguientes resoluciones:

**Reporte de monitoreo de amenazas y eventos peligrosos – No 0198**

Fecha y Hora de actualización: domingo, 09 de abril de 2023 – 21:06:00 / Página 13 de 23

	<p>Artículo 1.- ACOGER el Informe Técnico No. No. SGR-IASR-06-2023-011, de 06 de abril de 2023, elaborado por el Ing. Santiago Álvarez, Técnico de Análisis de Riesgos de la Coordinación Zonal 6 de Gestión de Riesgos; revisado por el Mgs. Milton Benítez, Coordinador Zonal 6 de Gestión de Riesgos; y, aprobado por el Lcdo. Virgilio Benavides, Subsecretario de Gestión de la Información y Análisis de Riesgos; y por la Ing. Mariana Quispillo, Directora de Monitoreo de Eventos Adversos de la Secretaría de Gestión de Riesgos.</p> <p>Artículo 2.- DECLARAR el estado de ALERTA NARANJA por movimientos en masa al área de 442,62 hectáreas que se extiende sobre la comunidad La Cría, cantón Santa Isabel, provincia del Azuay; considerando que el evento se encuentra activo con afectación inminente a los habitantes e infraestructura</p>
<b>Afectaciones:</b>	<p>-37 familias evacuadas.                  -129 personas evacuadas (albergue temporal)                  -1 bien privado afectado (capilla)                  -1 bien público afectado (casa comunal)                  -1 bien público afectado (cancha central)                  -44 viviendas afectadas                  -44 familias afectadas                  -178 personas afectadas                  -8 viviendas destruidas                  -8 familias damnificadas                  -25 personas damnificadas (permanecen en casa de familias acogientes)                  -3 bienes privados afectados (predios)</p>
<b>Acciones de respuesta:</b>	Técnico de Reducción de Riesgos de la SGR CZ6 realiza monitoreo del albergue
<b>Fuentes de información:</b>	SGR CZ6/SGR Unidad de Monitoreo Azuay-Cañar



**Deslizamiento**

<b>Localización:</b>	Cañar/Cañar/Cañar/ Cuchucun-Cruz Loma-Quilloac.
<b>Antecedentes:</b>	<p>GAD Cantonal de Cañar informó que a partir del 13 de Octubre de 2022 por la época lluviosa y mal manejo del agua de riego se reportó un deslizamiento que afecta viviendas del sector. Con fecha 14 de Febrero del 2023 se activó el COE Cantonal donde la máxima autoridad del cantón solicita la activación de las mesas técnicas y grupos de trabajo para la atención de la emergencia. Intervención del MIDUVI y GAD PROVINCIAL.</p> <p>Con fecha 31/03/2023 la SGR declaró la ALERTA AMARILLA al polígono identificado como susceptible a movimientos en masa, con un área de 330.56 hectáreas pertenecientes al sector Cuchucún, el cual comprende las comunidades: Quilloac, Cruz Loma y Cuchucún, del cantón Cañar, provincia de Cañar</p>
<b>Situación actual:</b>	<p>Con fecha 06/04/2023 en reunión de COE Provincial se resuelve:</p> <ol style="list-style-type: none"> <li>1. Solicitar al COE Cantonal de Cañar los informes de cada mesa técnica activa con fecha máxima de entrega 10-04-2023. En dichos informes se deberán incluir las acciones de manera precisa que se han venido realizando hasta la actualidad de acuerdo a las responsabilidades especificadas en el manual del COE, esto en relación a la declaratoria de alerta amarilla por parte de la Secretaría de Gestión de Riesgos.</li> <li>2. Activar las mesas técnicas provinciales 1, 3, 4, 5, 6 y 7 y entregar los informes. En dichos informes se deberán incluir las acciones de manera precisa que se han venido realizando hasta la actualidad de acuerdo a las responsabilidades especificadas en el manual del COE, esto en relación a la declaratoria de alerta amarilla realizado por la Secretaría de Gestión de Riesgos.</li> <li>3. Solicitar al GAD cantonal Cañar se realice el monitoreo mediante equipo topográfico el polígono declarado por Alerta Amarilla por la Secretaría de Gestión de Riesgos.</li> </ol>
<b>Afectaciones:</b>	<p>- 22 viviendas afectadas                  - 4 viviendas destruidas                  - 6 familias damnificadas                  - 16 personas damnificadas (permanecen en casa de familia acogiente)</p>
<b>Acciones de respuesta:</b>	Técnico de análisis de riesgos y Coordinador Zonal CZ6 brindaron asesoría en COE Provincial. UMEVA se mantiene en monitoreo constante del evento.
<b>Fuentes de información:</b>	Directora SGR CZ6/SGR Unidad de Monitoreo Azuay-Cañar



**Deslizamiento**

<b>Localización:</b>	Azuay/Nabón/Nabón/Rosas, Bellavista, Tamboloma, Chunazana.
<b>Antecedentes:</b>	<p>El 14/03/2022, se reportó un movimiento en masa provocando la filtración de agua de riego en la planta de Uzhcurrumi. El 23/11/2021 el Secretaría de Gestión de Riesgos declaró la alerta naranja por movimiento en masa de 130,94 hectáreas en el área que comprenden los barrios Rosas, Bellavista, Tamboloma y Rosario de la parroquia Nabón, cantón Nabón, provincia de Azuay.</p>
<b>Situación actual:</b>	Con fecha 06/03/2023 técnico de la UGR Nabón informa que la segunda etapa de las obras de mitigación iniciaron con la construcción del primero de cinco muros de contención hasta el momento con un avance del 3%, los trabajos ocasionan el cierre

**Secretaría de Gestión de Riesgos**

Dirección: CIS ECU 9-1-1, Av. Samborondón, Km 0,5  
 Código postal: 092302 / Samborondón-Ecuador  
 Teléfono: +593-4-259 3500  
 www.gestionderiesgos.gob.ec



**Reporte de monitoreo de amenazas y eventos peligrosos – No 0198**

Fecha y Hora de actualización: domingo, 09 de abril de 2023 – 21:06:00 / Página 14 de 23

Afectaciones:	temporal de la vía Ramada-Nabón sector trancapata, vía alterna La Ramada-Chunazana-El Salado-Nabón - 50 metros de vía afectada (vía habilitada, sector El Progreso) - 84 familias afectadas (238 personas afectadas) - 60 familias damnificadas (162 personas damnificadas) - 40 metros de vía afectados (vía Cerrada, sector Trancapata) - 60 metros de vía afectados (vía parcialmente habilitada, sector Quebrada del Canal) - 1 Casa comunal afectada con cuarteaduras - 84 viviendas afectadas (las familias evacuadas se alojan en diferentes alojamientos temporales como arriendos o familias de acogida) - 59 viviendas destruidas. - Terminal terrestre con grietas en oficinas, gradas (cierre de operaciones) - Iglesia demolida por los daños estructurales presentados - Centro de salud con fisuras, en evaluación permanente por parte del MSP
Acciones de respuesta:	El 25/11/2022, UGR Nabón realizó un nuevo levantamiento de información y se mantiene en monitoreo constante.
Fuentes de información:	SGR CZ6 Unidad de Monitoreo Azuay-Cañar/UGR Nabón

**ZONA 7**

*Inundación*



Localización:	Zamora Chinchipe/Centinela del Cóndor/Zumbi (Sector Playas de Cuje) - Triunfo Dorado (Sector Tuntiak)
Antecedentes:	Por lluvias suscitadas en la mañana del 08/04/2023, se produjo el desbordamiento de las quebradas: Tuntiak de la parroquia (Triunfo - Dorado) y Cuje de la parroquia (Zumbi).
Situación actual:	Se identificó que las afectaciones suscitadas se dieron en 2 parroquias: Triunfo – Dorado y Zumbi. Al momento la vía de segundo orden en el Sector Cuje está habilitada en su totalidad al tránsito vehicular, y el caudal de las quebradas se encuentra dentro de los parámetros normales
Afectaciones:	- 05 metros lineales de vía afectados - 06 viviendas afectadas - 09 familias afectadas conformadas por 30 personas, continúan en sus viviendas
Acciones de respuesta:	Técnico de UGR Centinela del Cóndor se movilizará el día lunes 10/04/2023 a realizar el levantamiento de información Cuerpo de Bomberos atendió la emergencia, (evacuación de agua y lodo). Policía Nacional verificó la novedad.
Fuentes de información:	SGR CZ7 Unidad de Monitoreo Loja-Zamora Chinchipe/CB Centinela del Cóndor/PPNN

*Inundación*



Localización:	El Oro/Arenillas/Chacras/Balsalito.
Antecedentes:	Por lluvias fuertes el 30/03/2023, se registra inundación en el sitio ocasionando el ingreso de agua en el interior de viviendas.
Situación actual:	Por las lluvias se registran 40 familias afectadas por el ingreso de agua a sus viviendas, de las cuales 1 familia permanece en refugio temporal, 20 familias permanecen en casa de familia acogiente por precaución y 19 familias permanecen en sus viviendas.
Afectaciones:	- 40 viviendas afectadas. - 40 familias afectadas (de las cuales 1 familia de 6 personas permanece en refugio temporal, 20 familias permanecen en casa de familia acogiente por precaución y 19 familias permanecen en sus viviendas).
Acciones de respuesta:	Jefa Política de Arenillas confirmó la novedad y brinda seguimiento a las acciones. Cuerpo de Bomberos de Arenillas y FFAA colaboraron con las evacuaciones de las familias. Presidenta del GAD Parroquial realiza seguimiento al evento. SGR coordinó con UGR del GAD Municipal de Arenillas para realizar levantamiento de información.
Fuentes de información:	SGR CZ7 Unidad de Monitoreo El Oro /MDG/GAD Parroquial.

*Inundación*



Localización:	El Oro/Santa Rosa/Santa Rosa, cabecera cantonal/ Varios Sectores (José María Ollague, 10 de Agosto, Mi Rosita, barrio Quito, Barrio Galápagos, 29 de Noviembre, 15 de Octubre, Orito, Ernesto Nieto, Cristo del Consuelo, 1ro de Enero, Ciudadela los Helechos, Ciudadela las Orquídeas, El Nazareno, Fortín de Alfaro, y la Parroquia Puerto Jeli)
Antecedentes:	El 23/03/2023, por lluvias, se registra inundación en calles y avenidas de varios sectores del cantón afectando a viviendas con ingreso de agua.

**Secretaría de Gestión de Riesgos**

Dirección: CIS ECU 9-1-1, Av. Samborondón, Km 0,5  
Código postal: 092302 / Samborondón-Ecuador  
Teléfono: +593-4-259 3500  
www.gestionderiesgos.gob.ec

**Reporte de monitoreo de amenazas y eventos peligrosos – No 0198**

Fecha y Hora de actualización: domingo, 09 de abril de 2023 – 21:06:00 / Página 15 de 23

<b>Situación actual:</b>	UGR GAD Cantonal informa que las familias que se encontraban en el refugio temporal Colegio Chávez Franco, salieron del mismo retornando a sus viviendas e indica también que el servicio de agua potable se encuentra restablecido completamente.
<b>Afectaciones:</b>	-476 familias 1483 personas afectadas incluyendo 146 productores agrícolas, 2 productores ganaderos (4 familias de 16 personas se encuentran en alojamientos temporales, casa comunal Los Helechos, Escuela Javier Soto y 1 familia de 8 personas salió de alojamiento temporal Col. Chávez Franco) - 24 unidades educativas afectadas. -563 viviendas afectadas - 20 metros de vía (Vía Santa Rosa – Machala – entrada a Balosa, se encuentra habilitada) - 100% del servicio de energía eléctrica afectado. (se encuentra habilitado) - 100% del servicio de agua potable afectado (Servicio de agua potable restablecido al 100%) - 603.20 hectáreas afectadas parcialmente (225 hectáreas de Banano, 297.20 hectáreas de Cacao, 40 hectáreas de Maíz suave, 1 hectárea de pimiento y 40 hectáreas de plátano.) - 105 animales afectados a causa del desbordamiento del río (bovinos) - 1 centro de salud afectado. (Hospital Santa Teresita, se encuentra operativo).
<b>Acciones de respuesta:</b>	SGR en compañía de MDG y GAD Cantonal entregaron asistencia humanitaria a familias afectadas. UGR GAD Cantonal verificó el estado de las familias en alojamientos temporales. Cruz Roja Ecuatoriana, brinda apoyo a UGR Cantonal con el levantamiento de información con la aplicación EVIN y participa de manera activa en las sesiones del COE Cantonal. Equipo técnico de la MTT4 Cantonal continúa realizando levantamiento de información en los sectores afectados. SGR entregó asistencia humanitaria a familias afectadas. COE Cantonal de Santa Rosa se encuentra activo y Alcaldesa del cantón declaró en situación de emergencia al cantón Santa Rosa.
<b>Fuentes de información:</b>	SGR CZ7 Unidad de Monitoreo de El Oro/Cuerpo de Bomberos de Santa Rosa.

**ZONA 9**



*Colapso estructural*

<b>Localización:</b>	Pichincha/Quito/Pintag/Santa Teresa Cashapamba, Gral. Pintag y Paseo dos.
<b>Antecedentes:</b>	Por lluvias del 05/04/2023 se reportó el colapso parcial y total en 2 viviendas de construcción piso de hormigón, estructura metálica, con techos de zinc y eternit, en el lugar habitaban 2 familias
<b>Situación actual:</b>	Se coordinan trabajos de reparación de poste de energía eléctrica y evaluación de un puente peatonal construido por la comunidad destruido por el incremento del nivel del río.
<b>Afectaciones:</b>	- 2 viviendas afectadas - 2 familias afectadas - 12 personas afectadas - 1 puente destruido - 1 bien público afectado (poste de energía eléctrica)
<b>Acciones de respuesta:</b>	Empresa Eléctrica Quito informa que todo el sector cuenta con el servicio y coordina reparación de poste caído y GAD Cantonal Operativo Zonal realizará inspección en el sector del puente destruido.
<b>Fuentes de información:</b>	SGR CZ9 Unidad de Monitoreo Pichincha/GAD Cantonal COEM



*Inundación*

<b>Localización:</b>	Pichincha/Rumiñahui/ San Rafael/ Varios Sectores Pichincha / Quito / Alangasí/ Playa Chica calles Pastaza, Cenepa, Conjunto Forest Hill 2, La Bethania, Hipermarket
<b>Antecedentes:</b>	Por lluvias suscitadas el 05/04/2023, se reportó el desbordamiento del río Pita que afectó a dos cantones desde la parroquia de Pintag (Quito) hasta San Rafael en (Rumiñahui) se reportan viviendas afectadas con ingreso de agua, personas evacuadas, vías cerradas, colapsos de muros y pérdidas de bienes privados..
<b>Situación actual:</b>	Se reporta que en el sector de Santa Teresita, Concepción, San Francisco de Alphuma no hay servicio de agua potable.
<b>Afectaciones:</b>	<b>Quito:</b> - 23 viviendas (4 Juan de Dios, 10 Playa Chica 1 y 4 Río Zamora) - 2 personas evacuadas - 1 Unidad Educativa Afectada (Espe) - 1 bien público afectado

**Secretaría de Gestión de Riesgos**

Dirección: CIS ECU 9-1-1, Av. Samborondón, Km 0,5  
Código postal: 092302 / Samborondón-Ecuador  
Teléfono: +593-4-259 3500  
www.gestionderiesgos.gob.ec



**Reporte de monitoreo de amenazas y eventos peligrosos – No 0198**

Fecha y Hora de actualización: domingo, 09 de abril de 2023 – 21:06:00 / Página 16 de 23

	<p>- 2 bienes públicos destruido - 1 bien privado afectado</p> <p><b>Rumiñahui:</b> - 20 viviendas afectadas - 1 vivienda destruida - 16 persona evacuadas - 5 personas heridas - 1 puente destruido -13 bienes privados afectados (vehículos, locales comerciales, cerramiento ) - 2 Unidades Educativas afectadas (Madre de la Divina Gracias e Ingenius)</p>
<b>Acciones de respuesta:</b>	<p>PMU informa que Cuerpo de Bomberos Quito y Rumiñahui continúan con los trabajos de limpieza y evacuación del lodo, en los sectores de los Conjuntos yagual y del Valle. EPMAPS realiza los trabajos de limpieza con Hidrosuccionador y Reparación de tubería de 4" en el sector de Yurac. GAD Pichincha colabora en el lugar con los trabajos de limpieza de los anteriormente mencionados.</p> <p>Para la atención a las personas afectas se encuentran activos dos alojamientos temporales en el sector la Moya. "6 de Junio" capacidad 30 personas "La Moya" capacidad 50 personas No se reportan personas alojadas en los alojamientos activos.</p>
<b>Fuentes de información:</b>	SGR CZ9 Unidad de Monitoreo Pichincha/UPREA SGR/COEM/UGR Rumiñahui.

**Inundación**



<b>Localización:</b>	Pichincha/Quito/San Bartolo/La Atahualpa, Barrio Nuevo y La Magdalena.
<b>Antecedentes:</b>	Por lluvias se reportó colapso del sistema de alcantarillado que ocasionó un vehículo averiado, el ingreso de agua en 5 viviendas, un consultorio médico particular y en un hotel así también se reportó anegación de las calles: calles Av. Tnte Hugo Ortiz, Pedro Capiro, Pio Dure y Lino Curima.
<b>Situación actual:</b>	Realizada la evaluación por parte del GAD Cantonal en conjunto con la EPMAPS que realizó desfogó de aguas, las mismas que se producen por colapso del sistema de alcantarillado público por las fuertes lluvias en el sector sur, la inundación se produce también en el mismo sector donde se está ejecutando una obra por parte de la EPMAPS (construcción de un colector), se registró una afectación a la movilidad vehicular, así que se solicitó que la EPMAPS realice una inspección complementaria para verificar daños adicionales a los locales comerciales del lugar.
<b>Afectaciones:</b>	- 5 viviendas afectadas - 3 bienes privados afectados (vehículo, hotel y centro médico privado)
<b>Acciones de respuesta:</b>	GAD Cantonal coordinó los trabajos de limpieza del sistema de alcantarillado con la EPMAPS y el apoyo de Bomberos de Quito.
<b>Fuentes de información:</b>	SGR CZ9 Unidad de Monitoreo Pichincha/GAD Cantonal COEM.

**Colapso Estructural**



<b>Localización:</b>	Pichincha/Puerto Quito/Puerto Quito/Puente que limita entre Pichincha y Esmeraldas, Los Bancos [E28].
<b>Antecedentes:</b>	Por lluvias suscitadas en horas de la madrugada del 18/03/2023, se produjo el aumento del caudal del río blanco, causando el colapso del puente de la vía de primer orden que limita entre Pichincha y Esmeraldas. Con fecha 18/03/2023 el MTOP, declara en emergencia vial para recuperar la conectividad vial de la [E28], en la cual informa que se realice los estudios y la posterior construcción del nuevo puente el cual estaría a cargo del Cuerpo de Ingenieros del Ejército. Las vías alternas habilitadas son: • Quito, Alóag - Unión del Toachi -Santo Domingo • Puerto Quito-La Sexta -Quinindé • Calacalí-Los Bancos-Las Mercedes-Santo Domingo
<b>Situación actual:</b>	Continúan estudios para colocación de un puente tipo "Delta" como medida transitoria, se espera finalizar los trabajos en aproximadamente 3 meses.
<b>Afectaciones:</b>	- 1 puente destruido
<b>Acciones de respuesta:</b>	Ministerio de Transporte y Obras Públicas informó estado de trabajos en el lugar afectado.
<b>Fuentes de información:</b>	SGR CZ9 Unidad de Monitoreo Pichincha/PPNN.



Reporte de monitoreo de amenazas y eventos peligrosos – No 0198

Fecha y Hora de actualización: domingo, 09 de abril de 2023 – 21:06:00 / Página 17 de 23

3. Monitoreo de estado de vías afectadas por eventos peligrosos

VÍAS DE PRIMER ORDEN:

14 vías de primer orden cerradas

No.	Provincia	Cantón	Parroquia	Sector/Vía	Evento Peligroso	Afectación (metros lineales)	Fecha del evento	Vías alternas
1	Imbabura	Ibarra	Lita	Santa Cecilia, vía Santa Cecilia – El Carmen	DESLIZAMIENTO	30	08/04/2023	Ninguna
2	Morona Santiago	Tiwintza	San José de Morona	Shaime, vía Santiago-San José de Morona [E40]	DESLIZAMIENTO	70	08/04/2023	Ninguna
3	Imbabura	Antonio Ante	Atuntaqui	vía, Atuntaqui - Imantag	DESLIZAMIENTO	20	08/04/2023	Ninguna
4	Azuay	Girón	Girón	Km 33 al 37, vía Girón – Pasaje [E-59]	DESLIZAMIENTO	00	06/04/2023	Cuenca-Azogues-Biblián-Zhud-Cachancay-La Troncal-Puerto Inca-Naranjal-Ponce Enriquez-Machala
5	Cañar	Cañar	Ducur	Javin, km 39, vía Cañar-Zhud-Cochancay [E-35]	DESLIZAMIENTO	--	30/03/2023	Ninguna
6	Pichincha	Puerto Quito	Puerto Quito	Puente que limita entre Pichincha y Esmeraldas, Los Bancos [E28]	COLAPSO ESTRUCTURAL	--	18/03/2023	Quito, Alóag – Unión del Toachi – Santo Domingo. •Puerto Quito-La Sexta – Quinindé Calacali-Los Bancos-Las Mercedes-Santo Domingo
7	Chimborazo	Alausí	Alausí	frente al barrio La Esperanza, vía Alausí-Chunchi - Cuenca [E-35]	DESLIZAMIENTO	--	12/03/2023	Ninguna
8	Los Ríos	Montalvo	Montalvo	Vía Rcto. La Estrella Rcto. La Vitalia de 1er orden - Pisagua Alto - La Constancia	SOCAVAMIENTO	--	11/03/2023	Ninguna
9	Napo	El Chaco	Gonzalo Díaz de Pineda	vía El Salado - San Luis [E45]	ALUVION	---	04/03/2023	Ninguna
10	Napo	Chaco	Gonzalo Díaz de Pineda	Puente sobre el río Marker, vía E45 San Luis -El Reventador	COLAPSO ESTRUCTURAL	--	22/02/2023	El Reventador-Lago Agrio-El Coca-Loreto -Y de Narupa-Y de Baeza-Quito o viceversa.
11	Azuay	Pucará	Pucará	Gramalote, km. 112 vía Cuenca-Girón - Pasaje	INUNDACIÓN	50	22/02/2023	Ninguna
12	Manabí	Manta	San Lorenzo	Ruta del Spondylus San Lorenzo - Santa Rosa [E15]	OLEAJE	1200	24/01/2023	Ninguna
13	Chimborazo	Alausí	Alausí, Cabecera Cantonal	Casual, vía Guamote – Alausí [E-35].	HUNDIMIENTO	150	09/12/2022	- Vehículos livianos: Alausí - García Moreno - Guamote - Vehículos pesados: Zhud - El Triunfo - Cumandá - Pallatanga - Riobamba
14	Napo	El Chaco	Gonzalo Díaz De Pineda (El Bombón)	San Rafael, Piedra Fina, San Luis, San Carlos, Vía Y de Baeza-Lago Agrio [E45]	SOCAVAMIENTO	875	02/02/2020	Lago Agrio – Coca – Y de Narupa – Tena – Ambato – Quito

Secretaría de Gestión de Riesgos

Dirección: CIS ECU 9-1-1, Av. Samborondón, Km 0,5  
Código postal: 092302 / Samborondón-Ecuador  
Teléfono: +593-4-259 3500  
www.gestionderiesgos.gob.ec

Reporte de monitoreo de amenazas y eventos peligrosos – No 0198

Fecha y Hora de actualización: domingo, 09 de abril de 2023 – 21:06:00 / Página 18 de 23

41 vías de primer orden parcialmente habilitadas

No.	Provincia	Cantón	Parroquia	Sector/Vía	Evento Peligroso	Afectación (metros lineales)	Fecha del evento	Vías alternas
1	Orellana	Francisco de Orellana	La Belleza	Varios sectores, vía El Coca - Chontapunta[E436A] (vía Los Zorros)	DESLIZAMIENTO	--	08/04/2023	Ninguna
2	Imbabura	Ibarra	La Carolina	Peña Negra - San Pedro, vía Salinas - Lita [E-10] varios sectores	DESLIZAMIENTO	70	07/04/2023	Ninguna
3	Bolívar	Chillanes	Chillanes	a la altura de la hacienda de Azapi, Km. 23 y 33 vía Chillanes-Santa Rosa de Agua Clara [E495]	DESLIZAMIENTO	100	06/04/2023	Ninguna
4	Santa Elena	Santa Elena	Santa Elena	San Vicente, vía Salinas-Guayaquil [E40]	SOCAVAMIENTO	15	06/04/2023	Ninguna
5	Los Ríos	Montalvo	La Esmeralda	La Guayaba - río La Esmeralda	SOCAVAMIENTO	60	05/04/2023	Ninguna
6	Bolívar	San Miguel	Bilován	km 92, vía Cuenca-Molleturo-Naranjal [E-582]	DESLIZAMIENTO	--	05/04/2023	Ninguna
7	Bolívar	San Miguel	Bilován	varios sectores: Guapuloma, Las Guardias vía San Pablo-Balzapamba [E 491]	DESLIZAMIENTO	150	05/04/2023	Ninguna
8	Azuay	Cuenca	Molleturo	km 91, vía Cuenca-Molleturo-Naranjal [E-582]	DESLIZAMIENTO	--	04/04/2023	Ninguna
9	Pichincha	Quito	Nanegalito	km 73 de la vía Mitad del Mundo - Río Blanco	DESLIZAMIENTO	--	29/03/2023	Ninguna
10	Azuay	Cuenca	Molleturo	km 64, vía Cuenca-Molleturo-Naranjal [E-582]	DESLIZAMIENTO	--	28/03/2023	Ninguna
11	Loja	Las Lajas	La Victoria	El Tigre, Vía El Tigre - Puyango [E-25]	DESLIZAMIENTO	8	26/03/2023	Ninguna
12	Azuay	Cuenca	Molleturo	km 92-96-97-98, vía Cuenca-Molleturo-Naranjal [E-582]	DESLIZAMIENTO	80	18/03/2023	Ninguna
13	Pichincha	Quito	Pifo	10 minutos Virgen de Papallacta, vía Papallacta - Baeza [E20]	DESLIZAMIENTO	--	14/03/2023	Ninguna
14	Imbabura	Ibarra	Carolina	Junto al puente del Río Amarillo - ingreso a la Estación Carchi, vía Salinas - Lita [E-10]	DESLIZAMIENTO	--	14/03/2023	Ninguna
15	Bolívar	Guaranda	Guanujo	La Piedra vía Guanujo-Echeandía [E494]	DESLIZAMIENTO	--	11/03/2023	Ninguna
16	Loja	Chaguarpamba	Santa Rufina	Salida de Santa Rufina hacia, vía a la costa [E50]	DESLIZAMIENTO	30	11/03/2023	Ninguna
17	Bolívar	Chimbo	La Magdalena	Gualasay, vía Chimbo - El Cristal	DESLIZAMIENTO	---	11/03/2023	Ninguna
18	Bolívar	San Miguel	Bilován	Las Guardias, Virgen de la Consolación	DESLIZAMIENTO	120	10/03/2023	Ninguna
19	El Oro	Arenillas	Arenillas	Vía Arenillas - Las Lajas [E25]	DESLIZAMIENTO	10	10/03/2023	Ninguna
20	Morona Santiago	Morona	Macas	Puente sobre el río Upano-Puente sobre el río Copueno, vía Macas-Puyo [E45].	INUNDACIÓN	240	04/03/2023	Puyo-Y de Santa Ana-Sevilla de Don Bosco-Seipa-Sucúa-Macas
21	Azuay	Sevilla de Oro	Palmas	Km 61, vía Paute Guarumales Méndez [E-40]	SOCAVAMIENTO	35	30/08/2022	Ninguna
22	Manabí	Puerto López	Salango	La Rinconada 5 Cerros, vía Puerto López - Santa Elena [E15].	HUNDIMIENTO	4	28/08/2022	Ninguna
23	Manabí	Sucre	Leonidas Plaza	Km 19, San Agustín-Tosagua [E-383]	SUBSIDENCIA	150	14/08/2022	Ninguna
24	Morona Santiago	Sucúa	Asunción	Sector paso Carreño [E45]	SOCAVAMIENTO	5	18/05/2022	Ninguna
25	Azuay	Pucará	Pucará	Km 23-Deuta, Vía Minas-Tablón-Pucará	HUNDIMIENTO	100	09/03/2022	Ninguna
26	Azuay	Girón	Girón	km 39+500, vía Cuenca-Girón-Pasaje [E-59]	HUNDIMIENTO	80	04/03/2022	Ninguna
27	Pichincha	Mejía	Manuel Cornejo A.	km 38 + 600, vía Alóag - Unión del Toachi [E20]	HUNDIMIENTO	15	25/02/2022	Ninguna
28	Esmeraldas	Quinindé	Rosa zarate	Km 68 Los Vergeles, vía Esmeraldas - Quinindé [E20]	HUNDIMIENTO	40	08/02/2022	Ninguna
29	Cotopaxi	Pujilí	Tingo	Siete Ríos, El Estado y Macuchi.	INUNDACIÓN	35	30/01/2022	Ninguna
30	Cotopaxi	Pujilí	Tingo	Negrillo Km 100, vía Latacunga - La Maná [E-30]	INUNDACIÓN	40	30/01/2022	Ninguna
31	Cotopaxi	Pujilí	Pilaló	Caserío Pilaló, Tinieblas, Km 94, vía Pujilí - La Mana [E30].	DESLIZAMIENTO	2000	29/01/2022	Ninguna

Secretaría de Gestión de Riesgos

Dirección: CIS ECU 9-1-1, Av. Samborondón, Km 0,5  
 Código postal: 092302 / Samborondón-Ecuador  
 Teléfono: +593-4-259 3500  
 www.gestionderiesgos.gob.ec

Reporte de monitoreo de amenazas y eventos peligrosos – No 0198

Fecha y Hora de actualización: domingo, 09 de abril de 2023 – 21:06:00 / Página 19 de 23

32	Imbabura	Ibarra	Carolina	San Jerónimo; vía Salinas - Lita [E 10]	DESLIZAMIENTO	225	22/12/2021	1- Ruta desde la E10 Guallupe - San Juan de Lachas (Carchi) - por la E 182 Gualchán - Chical - Maldonado - Tulcán - Ibarra 2- Para vehículos livianos, E10 desde San Jerónimo - Buenos Aires - Calhuasqui - Turbabairo.
33	Cañar	Cañar	Ingapirca	Vía El tambo - Ingapirca - Honorato Vásquez km 8+100, km 15.	DESLIZAMIENTO	100	24/11/2021	Ninguna
34	Orellana	Francisco de Orellana	El Dorado	Km 21 y km 28, vía el Coca - Dayuma [E45A]	HUNDIMIENTO	150	19/06/2021	Ninguna
35	Morona Santiago	Morona	Macas, cabecera cantonal y capital provincial	Vía Macas-Puyo [E45], tramo puente sobre el río Copueno-puente sobre el río Upano	SOCAVAMIENTO	180	16/05/2021	Ninguna
36	Esmeraldas	Esmeraldas	5 De Agosto	El Cabezón (desvío Tachina)	SOCAVAMIENTO	150	10/03/2021	Ninguna
37	Morona Santiago	Tiwintza	Santiago, cabecera cantonal	Yapapas, vía Entronque a Santiago de Méndez - Santiago [E40]	SOCAVAMIENTO	50	21/08/2020	Ninguna
38	Morona Santiago	Morona	Macas, cabecera cantonal y capital provincial	Puente sobre el río Upano, vía Macas-Puyo-[E45]	SOCAVAMIENTO	57	21/06/2020	Ninguna
39	Morona Santiago	Tiwintza	Santiago, cabecera cantonal	Palomino km 68, vía Santiago-San José de Morona [E40]	DESLIZAMIENTO	70	16/05/2020	Ninguna
40	Morona Santiago	Tiwintza	Santiago, cabecera cantonal	Km 75, Yapapas, vía Entronque a Santiago de Méndez - Santiago [E40]	DESLIZAMIENTO	70	16/05/2020	Ninguna
41	Morona Santiago	Tiwintza	San José de Morona	Shaime, vía Santiago -San José de Morona [E40]	COLAPSO ESTRUCTURAL	170	13/05/2020	Ninguna

VÍAS DE SEGUNDO ORDEN

14 vías de segundo orden cerradas

	Provincia	Cantón	Parroquia	Sector/Vía	Evento Peligroso	Afectación (metros lineales)	Fecha del evento	Vías alternas
1	Bolívar	Guaranda	Julio Moreno	Vuelta Brava, vía Monjas-Caluma	DESLIZAMIENTO	--	08/04/2023	Ninguna
2	Carchi	Mira	Jijón y Caamaño	Río Blanco, vía San Juan de Lachas - Chical [E182]	DESLIZAMIENTO	--	08/04/2023	Ninguna
3	Loja	Catamayo	San Pedro de la Bendita	Vía San Pedro de la Bendita - El Cisne	HUNDIMIENTO	--	06/04/2023	Ninguna
4	Imbabura	Otavallo	San Luis	Buenos Aires, antigua vía Otavallo - Eugenio Espejo	SOCAVAMIENTO	10	05/04/2023	Ninguna
5	Guayas	Balzar	Balzar cabecera Cantonal	Recinto el Congo La Carmencita	DESLIZAMIENTO	--	04/04/2023	Ninguna
6	El Oro	Atahualpa	Paccha	Km 37, vía Paccha - Pasaje [E-585]	DESLIZAMIENTO	--	24/03/2023	Ninguna
7	Cotopaxi	Pangua	Morasungo	Recintos Los Laureles, Palo Blanco, Los Esteros y Nueva Santa Rosa Bajo, La Inmaculada.	INUNDACIÓN	--	17/03/2023	- Pangua - Valencia - La Mana. - Pangua - Quinsaloma - Valencia - La mana. - Pangua - Quinsaloma - Quevedo - Valencia - La Mana. - Pangua - La Ercilla - Quevedo.
8	Loja	Loja	Gualel	San Francisco, vía Gualel- Chuquiribamba.	SOCAVAMIENTO	--	15/03/2023	Ninguna
9	Bolívar	San Miguel	Bilován	vía urbana a Camino Real	DESLIZAMIENTO	--	11/03/2023	Ninguna
10	Imbabura	San Miguel de Urcuqui	San Blas	Santa Cecilia	SOCAVAMIENTO	20	26/10/2022	Vía antigua de Santa Cecilia - Timbuyacu.
11	Pichincha	Mejía	Tambillo	Barrio la Joya	COLAPSO ESTRUCTURAL	30	17/04/2022	Ninguna
12	Pichincha	Quito	Conocoto	Calles Hermano Miguel y Panzaleo, cruce de vías.	SOCAVAMIENTO	30	28/02/2022	Ninguna
13	Imbabura	Pimampiro	Pimampiro, Cabecera Cantonal	San José de Aloburo	DESLIZAMIENTO	500	09/11/2021	Vía Mariano Acosta
14	Guayas	Colimes	Colimes, Cabecera Cantonal	Av. Principal entrada de Colimes	COLAPSO ESTRUCTURAL	130,5	23/04/2020	Palestina - San Jacinto- Colimes

Secretaría de Gestión de Riesgos

Dirección: CIS ECU 9-1-1, Av. Samborondón, Km 0,5  
Código postal: 092302 / Samborondón-Ecuador  
Teléfono: +593-4-259 3500  
www.gestionderiesgos.gob.ec

Reporte de monitoreo de amenazas y eventos peligrosos – No 0198

Fecha y Hora de actualización: domingo, 09 de abril de 2023 – 21:06:00 / Página 20 de 23

20 vías de segundo orden parcialmente habilitadas

No.	Provincia	Cantón	Parroquia	Sector/Vía	Evento Peligroso	Afectación (metros lineales)	Fecha del evento	Vías alternas
1	Pichincha	Quito	La Kennedy	Galo Plaza Lasso y Ramón Borja	DESLIZAMIENTO	--	08/04/2023	Ninguna
2	Pichincha.	Quito	Jipijapa	Lomas de Monteserrín, calle Leonardo Tejada	DESLIZAMIENTO	--	07/04/2023	Ninguna
3	El Oro	Portovelo	Salatí	Salatí. Vía Portovelo - Salatí [E-585]	SOCAVAMIENTO	10	06/04/2023	Ninguna
4	El Oro	Piñas	Moromoro	Buenaventura, vía Piñas -Saracay [E-585]	DESLIZAMIENTO	6	06/04/2023	Ninguna
5	Pichincha	Quito	Nanegalito	Vía Nanegalito -Tandayapa	DESLIZAMIENTO	--	06/04/2023	Ninguna
6	Pichincha	Quito	Pintag	Barrio San Alfonso - Por la parada de buses Antisana	DESLIZAMIENTO	--	06/04/2023	Ninguna
7	Chimborazo	Cumandá	Cumandá, Cabecera Cantonal	La Soberana, Vía a Cumandá - Pallatanga [E-487]	DESLIZAMIENTO	--	05/04/2023	Ninguna
8	Loja	Calvas	Cariamanga	Barrio Chile - Av. Macará	SOCAVAMIENTO	5	25/03/2023	Ninguna
9	Pichincha	Quito	El Condado	La Roldós, calle Rumihurco vía a Chicahuaico	SOCAVAMIENTO	--	19/03/2023	Ninguna
10	Los Ríos	Quinsaloma	Quinsaloma	Rcto. San Gabriel - Rcto. San Vicente - Rcto. Oro Verde - Río Calope	INUNDACIÓN	60	18/03/2023	Ninguna
11	Chimborazo	Cumandá	Cumandá	La Soberana, vía Pallatanga - Cumandá [E-487].	SOCAVAMIENTO	--	09/03/2023	Ninguna
12	El Oro	Santa Rosa	Victoria	Km 18, vía Buenavista - San Juan de Cerro Azul [E-585]	ALUVION	150	08/03/2023	Ninguna
13	El Oro	Atahualpa	Paccha	Km 47, vía Paccha - Pasaje [E-585]	DESLIZAMIENTO	25	06/03/2023	Ninguna
14	Chimborazo	Pallatanga	Pallatanga	Caserío Guapo, vía Colta -Pallatanga [E-487]	ALUVIÓN	40	21/02/2023	Riobamba - Guaranda - Babahoyo - Guayaquil
15	Pichincha	Quito	San Antonio	Monjas y Chaguar	COLAPSO ESTRUCTURAL	15	7/05/2022	Ninguna
16	Pichincha	Mejía	Tambillo	El Murco - Pasando la escuela Carlos Freire Larrea.	INUNDACIÓN	--	11/04/2022	Ninguna
17	Azuay	Pucara	Pucara	km 23-Deuta, Vía Minas-Tablón-Pucará	HUNDIMIENTO	100	09/03/2022	Ninguna
18	Azuay	Girón	Girón	Bellavista, vía Girón Santa Teresita	COLAPSO ESTRUCTURAL	20	06/03/2022	Ninguna
19	El Oro	Zaruma	Malvas	Km 75, vía malvas - Zaruma [E-585]	DESLIZAMIENTO	20	03/03/2022	Ninguna
20	Orellana	Francisco de Orellana	San José de Guayusa	15 km, vía a la Comunidad Sardinas.	SOCAVAMIENTO	80	20/07/2021	Ninguna

VÍAS DE TERCER ORDEN:

21 vías de tercer orden cerradas

No.	Provincia	Cantón	Parroquia	Sector/Vía	Evento Peligroso	Afectación (metros lineales)	Fecha del evento	Vías alternas
1	Pastaza	Arajuno	Arajuno	Santa Cecilia de Villano, ref. De la Y 500 metros vía a Santa Cecilia - Arajuno.	DESLIZAMIENTO	--	08/04/2023	Ninguna
2	Guayas	Alfredo Baquerizo Moreno (Jujan)	Cabecera Cantonal	Recinto El Tránsito	SOCAVAMIENTO	60	06/04/2023	Ninguna
3	Guayas	Guayaquil	El Morro	Vía San Juan Rio Hondo	SOCAVAMIENTO	20	06/04/2023	Ninguna
4	Imbabura	Cotacachi	Vacas Galindo	Balsapamba	ALUVIÓN	30	06/04/2023	Ninguna
5	Azuay	Girón	Girón	Zapata	DESLIZAMIENTO	40	06/04/2023	Ninguna
6	Bolívar	Chillanes	Chillanes	Tendal, vía San Pablo de Amali-Chillanes a mano derecha	DESLIZAMIENTO	15	27/03/2023	Ninguna
7	Bolívar	Guaranda	San Luis de Pambil	Varios sectores: María Aurora, Rosa Elvira - vía a las Comunidades de San Luis de Pambil.	COLAPSO ESTRUCTURAL	28	24/03/2023	Ninguna
8	Cotopaxi	Pangua	Pinllopata	El Chazo, vía el Corazón -Pinllopata.	DESLIZAMIENTO	--	15/03/2023	Ninguna

Secretaría de Gestión de Riesgos

Dirección: CIS ECU 9-1-1, Av. Samborondón, Km 0,5

Código postal: 092302 / Samborondón-Ecuador

Teléfono: +593-4-259 3500

www.gestionderiesgos.gob.ec



**Reporte de monitoreo de amenazas y eventos peligrosos – No 0198**



Fecha y Hora de actualización: domingo, 09 de abril de 2023 – 21:06:00 / Página 21 de 23

No.	Provincia	Cantón	Parroquia	Sector/Vía	Evento Peligroso	Afectación (metros lineales)	Fecha del evento	Vías alternas
9	Morona Santiago	Limón Indanza	San Antonio (cabecera en San Antonio Centro)	Sector puente sobre el río Zamora-General Leonidas Plaza-Warints	DESLIZAMIENTO	40	15/03/2023	Ninguna
10	Bolívar	Las Naves	Cabecera Cantonal	Recinto La Unión - vía Voluntad de Dios.	DESLIZAMIENTO	100	09/03/2023	Ninguna
11	Los Ríos	Babahoyo	La Unión	La Valdivia - río Clementina	INUNDACIÓN	30	08/03/2023	Ninguna
12	Los Ríos	Montalvo	Montalvo	La Estrella - Cda. Felipe Abud - río Cristal	SOCAVAMIENTO	800	08/03/2023	Ninguna
13	Cañar	Biblián	Nazón	Capulisloma	SOCAVAMIENTO	30	08/03/2023	La Hacienda.
14	Cotopaxi	La Maná	El Triunfo	Estero Hondo, vía La Maná - Pangua	SOCAVAMIENTO	--	08/03/2023	Ninguna
15	Tungurahua	Quero	Quero	San Antonio de Hipologuito, vía Quero - San Antonio	SOCAVAMIENTO	30	26/06/2022	Ninguna
16	Pichincha	Quito	Conocoto	Monserreat, calles Juan Bautista Aguirre y Juan Hernando Dávila	SOCAVAMIENTO	--	12/06/2022	Ninguna
17	Pichincha	Mejía	Tambillo	Ushco, vía Tambillo - Panamericana Sur	INUNDACIÓN	20	10/04/2022	Ninguna
18	Pichincha	Mejía	Manuel Cornejo Astorga (Tandapi)	Vía de ingreso a las Comunidades Peñas Blancas, El Paraíso, El Mirador y San Francisco.	DESLIZAMIENTO	140	08/02/2022	Ninguna
19	Morona Santiago	Morona	Sinaí	Playas de San Luis, vía Santa María Tunants-Playas de San Luis-Quinta Cooperativa	INUNDACIÓN	3884	02/05/2021	Ninguna
20	Azuay	Cuenca	Nulti	Pasto Romero, vía al centro Parroquial	DESLIZAMIENTO	--	16/04/2021	Ninguna
21	Chimborazo	Chunchi	Chunchi, cabecera cantonal	Armenia	DESLIZAMIENTO	955.9	20/01/2021	Ninguna

**11 vías de tercer orden parcialmente habilitadas.**

No.	Provincia	Cantón	Parroquia	Sector/Vía	Evento Peligroso	Afectación (metros lineales)	Fecha del evento	Vías alternas
1	Bolívar	Chillanes	San José del Tambo	San Pablo de Amalí, vía Chillanes-San José del Tambo	INUNDACIÓN	30	05/04/20223	Ninguna
2	Pichincha	Quito	Pintag	El Chorro, vía que conecta Pintag con Cashapamba	DESLIZAMIENTO	--	04/04/2023	Ninguna
3	El Oro	Chilla	Chilla	cabecera cantonal/Varios Sectores	SISMO	50	18/03/2023	Ninguna
4	El Oro	Portovelo	Curtinacpac	La Tira, vía Portovelo - Salati.	DESLIZAMIENTO	8	17/03/2023	Ninguna
5	Cotopaxi	Pangua	Ramón Campaña	Milligua, vía Ramón Campaña - El Corazón	DESLIZAMIENTO	50	12/03/2023	Ninguna
6	El Oro	Pasaje	Uzhcurrumi	El Limón, vía Uzhcurrumi - Chilla	DESLIZAMIENTO	30	11/03/2023	Ninguna
7	El Oro	Marcabellí	El Ingenio	La Palmerita, Vía La Palmerita - El Ingenio	SOCAVAMIENTO	8	08/03/2023	Ninguna
8	El Oro	Portovelo	Morales	Vía Morales - La Chorrera	DESLIZAMIENTO	20	27/02/2023	Ninguna
9	Azuay	Pucará	Pucará	km 16+500, Vía Minas-Tablón-Pucará	DESLIZAMIENTO	50	19/04/2022	Ninguna
10	Morona Santiago	Morona	Sevilla Don Bosco	Santa Rosa	INUNDACIÓN	30	21/06/2020	Ninguna
11	Morona Santiago	San Juan Bosco	Santiago de Pananza	Varios Sectores	DESLIZAMIENTO	860	02/04/2020	Ninguna

**4. Declaratorias emitidas por el SGR (vigentes en orden cronológico)**

Evento peligroso	Nivel de alerta	Fecha de vigencia	Documento
 <p>Declaratoria del estado de ALERTA AMARILLA por incremento de amenaza de movimientos en masa al polígono identificado como susceptible a movimientos en masa el cual tiene un área de 442.62 hectáreas que se extiende sobre la comunidad La Cría.</p>	Naranja	06/04/2023	<a href="#">Resolución No. SGR-104-2023</a>
 <p>Declaratoria del estado de ALERTA NARANJA por movimientos en masa, el área de influencia equivalente a 53132.993 m<sup>2</sup>, ubicada en la ciudadela El Fátima, parroquia Francisco Pacheco, del cantón Portoviejo, Provincia de Manabí, debido a que la materialización del evento peligroso por movimientos en masa es inminente, lo que afectaría a la población.</p>	Naranja	03/04/2023	<a href="#">Resolución No. SGR-099-2023</a>

**Secretaría de Gestión de Riesgos**

Dirección: CIS ECU 9-1-1, Av. Samborondón, Km 0,5  
 Código postal: 092302 / Samborondón-Ecuador  
 Teléfono: +593-4-259 3500  
 www.gestionderiesgos.gob.ec

**Reporte de monitoreo de amenazas y eventos peligrosos – No 0198**

Fecha y Hora de actualización: domingo, 09 de abril de 2023 – 21:06:00 / Página 22 de 23









	Declaratoria del estado de ALERTA AMARILLA por incremento de amenaza de movimientos en masa al polígono identificado como susceptible a movimientos en masa con un área de 330,56 hectáreas pertenecientes al sector Cuchucún, el cual comprende las comunidades: Quilloac, Cruz Loma y Cuchucún.	Amarilla	31/03/2023	<a href="#">Resolución No. SGR-091-2023</a>
	Declaratoria del estado de ALERTA AMARILLA por incremento de amenaza de movimientos en masa al polígono identificado como susceptible a movimientos en masa en las comunidades Aypug, Casual y los barrios: La Esperanza, Control Norte, Nueva Alausí, Pircapamba y Bua.	Amarilla	19/02/2023	<a href="#">Resolución No. SGR-039-2023</a>
	Incremento Actividad Volcánica Cotopaxi	Amarilla	22/10/2022	<a href="#">Resolución No. SGR-0311-2022</a>
	Declaratoria del estado de ALERTA AMARILLA por deslizamiento en La Armenia, Chunchi, provincia de Chimborazo.	Amarilla	15/07/2022	<a href="#">Resolución No. SGR-182-2022</a>
	Declaratoria del estado de ALERTA AMARILLA por incremento de amenaza de movimientos en masa en los sectores: Pasán y Namza Chico, de la parroquia Huigra, cantón Alausí, provincia de Chimborazo.	Amarilla	20/05/2022	<a href="#">Resolución No. SGR-118-2022</a>
	Movimiento en masa barrios Rosas, Bellavista, Tamboloma y Rosario de la parroquia Nabón, cantón Nabón, provincia de Azuay	Naranja	23/11/2021	<a href="#">Resolución No. SGR-171-2021</a>
	Socavamiento por la erosión del río Coca y sus afluentes - El Chaco.	Roja	21/05/2021	<a href="#">Resolución No. SGR-058-2021</a>
	Actividad Volcánica Sangay: Caída de ceniza Provincia de Chimborazo	Amarilla	16/06/2020	<a href="#">Resolución No. SGR-045-2020</a>
	Aumento de sedimentos volcánicos Río Upano- Parroquias Sinaí y Sevilla de Don Bosco, cantón Morona, Morona Santiago	Amarilla	05/12/2019	<a href="#">Resolución No. SGR-140-2019</a>
	Incendios Forestales Imbabura, Carchi, Pichincha, Chimborazo, Guayas, El Oro y Loja	Amarilla	19/09/2019	<a href="#">Resolución No. SGR-111-2019</a>
	Incremento de lluvias e inundaciones Guayas, El Oro, Sto. Domingo, Esmeraldas, Manabí y Los Ríos y Bolívar, cantón Chillanes, San José del Tambo.	Amarilla	16/07/2019	<a href="#">Resolución No. SGR-066-2019</a>
	Fenómeno El Niño (ENOS) Provincias del Litoral e Insular	Amarilla	10/01/2019	<a href="#">Resolución No. SGR-005-2019</a>
	Deslizamiento San José de Alluriquín, Santo Domingo de Los Tsáchilas	Amarilla	17/10/2018	<a href="#">Resolución No. SGR-006-2018</a>

**Secretaría de Gestión de Riesgos**

Dirección: CIS ECU 9-1-1, Av. Samborondón, Km 0,5  
 Código postal: 092302 / Samborondón-Ecuador  
 Teléfono: +593-4-259 3500  
[www.gestionderiesgos.gob.ec](http://www.gestionderiesgos.gob.ec)

**Reporte de monitoreo de amenazas y eventos peligrosos – No 0198**

Fecha y Hora de actualización: domingo, 09 de abril de 2023 – 21:06:00 / Página 23 de 23

	Incremento Actividad Volcánica del Sierra Negra, Galápagos	Amarilla	16/01/2018	<a href="#">Resolución No. SGR-009-2018</a>
	Deslizamiento Sector las Juanitas, Quinindé, Esmeraldas	Naranja	12/05/2016	<a href="#">Resolución No. SGR-060-2016</a>
	Sismo 7.8 Pedernales, Manabí	Roja	17/Abril/2016	<a href="#">Resolución No. SGR-048-2016</a>
	Incremento Actividad Volcánica del Chiles - Cerro Negro, Carchi	Amarilla	01/10/2014	<a href="#">Resolución No. SGR-049-2014</a>
	Deslizamiento San José de Atahualpa, El Oro	Naranja	08/05/2014	<a href="#">Resolución No. SGR-012-2014</a>
	Incremento Actividad Volcánica del Reventador, Napo	Naranja	27/03/2014	<a href="#">Resolución No. SGR-008-2014</a>
Declaratorias de Zonas de Riesgos			Fecha de vigencia	Documento
	Inundaciones Babahoyo, Los Ríos		11/12/2019	<a href="#">Resolución No. SGR-149-2019</a>
	Hundimiento, Zaruma, El Oro		07/03/2017	<a href="#">Resolución No. SGR-029-2015</a>

Elaborado por: Jorge Dután/Fernando Saltos - Operador Nacional de Turno 24/7 - Sala de Situación y Monitoreo Samborondón.

Revisado por: Analista Nacional de Turno 24/7 - Sala de Situación y Monitoreo Pichincha.

Enviado por: Fernando Saltos - Operador Nacional de Turno 24/7 - Sala de Situación y Monitoreo Samborondón.

**Secretaría de Gestión de Riesgos**

Dirección: CIS ECU 9-1-1, Av. Samborondón, Km 0,5

Código postal: 092302 / Samborondón-Ecuador

Teléfono: +593-4-259 3500

www.gestionderiesgos.gob.ec

