

Reporte de monitoreo de amenazas y eventos peligrosos – No 0204

Fecha y Hora de actualización: miércoles, 12 de abril de 2023 – 20:54:50 / Página 1 de 23

Periodo de Monitoreo:

Desde: 09h00 12/04/2023







Hasta: 21h00 12/04/2023

1. Monitoreo de amenazas naturales y antrópicas

- Amenaza en desarrollo, posible desencadenamiento de eventos peligrosos.
- Amenaza en incremento y probable materialización inminente.
- Amenaza dentro de los parámetros normales.



PELIGRO VOLCÁNICO

Ubicación	Nivel de alerta declarada	Situación actual	Valoración actual
 Volcán Reventador, Napo	NARANJA	18:07 Mediante cámaras se visualiza emisión de material piroclástico.	●
 Volcán Chiles-Cerro Negro, Carchi	AMARILLA	18:04 Mediante cámaras se visualiza el volcán nublado.	●
 Volcán Cotopaxi	AMARILLA	18:24 Cotopaxi para la COMUNIDAD, Columna de emisión de gases y ceniza, observada entre nubes, con una altura de la nube igual a 500 metros sobre el nivel del cráter con dirección Oeste.	●
 Volcán Tungurahua	SIN ALERTA	18:35 Mediante cámaras se visualiza el volcán nublado, sin novedad.	●
 Volcán Sierra Negra, Galápagos	AMARILLA	18:00 Sin reporte de actividad superficial	●
 Volcán Sangay, Morona Santiago	AMARILLA	18:50 Mediante cámaras se visualiza el volcán nublado, sin novedad.	●



PELIGRO POR INCREMENTO DE CAUDALES DE RÍOS

07 Cuerpos de agua desbordados				
Provincia	Cantón	Parroquia	Sector	Nombre del cuerpo de agua
Los Ríos	Vinces	Vinces, Cabecera Cantonal	Vinces	Macul
				Vinces
				Pisco
	Baba	Baba, Cabecera Cantonal	El Jobo	Correntoso
				Los Esteros
				El Bolichon
				Juan Tomás
09 Cuerpos de Agua con tendencia a aumentar de nivel				
Provincia	Cantón	Parroquia	Sector	Nombre del cuerpo de agua
Los Ríos	Quevedo	San Camilo	San Camilo	Quevedo
	Buena Fé	San Jacinto de Buena Fé, Cabecera Cantonal	Pto. Bajaña	Pto. Bajaña
	Palenque	Palenque, Cabecera Cantonal	Palenque	La Revesa
Guayas	Santa Lucía	Santa Lucía, Cabecera Cantonal	Santa Lucía, Cabecera Cantonal	Pula
	Daule	Laurel	Cabecera parroquial	
	Daule	Juan Bautista Aguirre (Los Tintos)	Recinto El Porvenir	Los Tintos
	Salitre (Urbina Jado)	Gral. Vernaza (Dos Esteros), Cabecera Cantonal	Recinto Mastrantal	Mastrantal
			La Bocana	Vinces
		San Matías	Salitre	

Secretaría de Gestión de Riesgos

Dirección: CIS ECU 9-1-1, Av. Samborondón, Km 0,5
 Código postal: 092302 / Samborondón-Ecuador
 Teléfono: +593-4-259 3500
 www.gestionderiesgos.gob.ec



Reporte de monitoreo de amenazas y eventos peligrosos – No 0204

Fecha y Hora de actualización: miércoles, 12 de abril de 2023 – 20:54:50 / Página 2 de 23

Guayas	Santa Lucía	Santa Lucía, Cabecera Cantonal	Santa Lucía, Cabecera Cantonal	Estero Bufay
--------	-------------	--------------------------------	--------------------------------	--------------



PELIGRO POR PRESENCIA DE INCENDIOS FORESTALES

01 incendios activos				
Provincia	Cantón	Parroquia	Sector	Afectación (Ha)
Pichincha	Quito	Pintag	Zona de Amortiguamiento Hacienda Yuyurima- Vía hacia el Parque Nacional Antisana	15
00 incendio controlado				
Provincia	Cantón	Parroquia	Sector	Afectación (Ha)
--	--	--	--	--

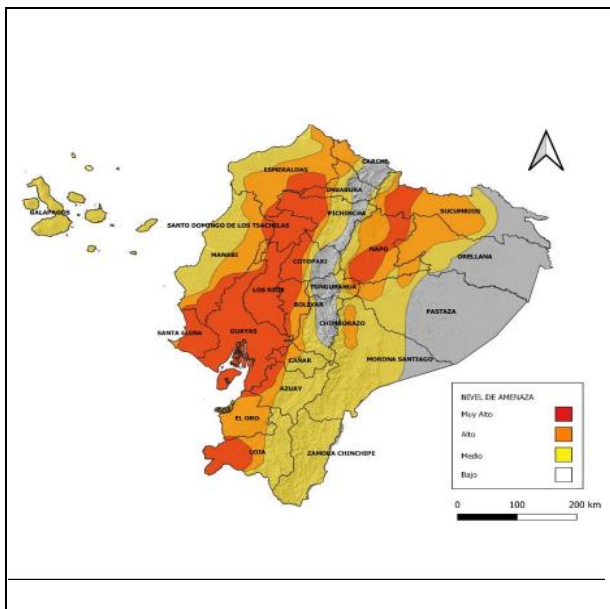


PELIGRO POR APERTURA Y/O COLAPSO DE PRESAS Y REPRESAS

Recurso	Cota mínima	Cota Actual	Cota máxima	Hora de corte	Valoración
Molino, Azuay	1970.00	---	1990.50	---	---
Mazar, Azuay	2138.05	---	2153.45	---	---
Daule Peripa, Guayas	70.00	83.79	85.00	08:07	●
Central Baba, Los Ríos	114.00	116.23	117.00	08:07	●
La Esperanza, Manabí	53.40	62.84	66.00	11:10	●
Poza Honda, Manabí	91.50	103.90	106.50	11:10	●
Multipropósito Chone, Manabí	48.00	61.99	68.50	11:10	●
Agoyán, Tungurahua	1645.00	---	1651.00	---	---
Pucará-Pisayambo, Tungurahua	3541.00	---	3565.00	---	---



SITUACIÓN HIDROMETEREOLÓGICA



AMENAZA: LLUVIAS, TORMENTAS y RÁFAGAS DE VIENTO – ADVERTENCIA METEOROLÓGICA N°18

Vigente desde 21H00 del 9 hasta las 7H00 del 13 de abril de 2023

SITUACIÓN: Los eventos de lluvia previstos responden al calentamiento diurno, con aportes de humedad la persistencia de altas temperaturas superficiales de mar frente a las costas de Ecuador, en acople con la convergencia de vientos, serán los principales factores que favorezcan la ocurrencia de lluvias intensas en la costa ecuatoriana

- **Región Litoral:** Lluvias fuertes y extremadamente fuertes con tormentas eléctricas y ráfagas de viento en la zona interior y sur de la región. Los eventos de más intensos podrían ocurrir en las tardes, noches, madrugadas y primeras horas del día.
- **Región Interandina:** Las lluvias se presentarán moderadas, fuertes (estribaciones de cordillera) y muy fuertes (Bolívar y Loja), y podrán estar acompañadas de tormentas eléctricas, y se desarrollarán sobre todo en horas de la tarde y noche.
- **Región Amazónica:** Lluvias de variable intensidad enfocadas al norte y estribaciones de cordillera, las lluvias importantes se presentarán a partir del día martes 11 y miércoles 12 de abril.
- **Región Insular:** Lluvias y lloviznas moderadas a puntualmente fuertes en todas las islas en especial entre el domingo 9 y lunes 10 de abril.

FUENTE: INAMHI

Secretaría de Gestión de Riesgos

Dirección: CIS ECU 9-1-1, Av. Samborondón, Km 0,5
 Código postal: 092302 / Samborondón-Ecuador
 Teléfono: +593-4-259 3500
 www.gestionderiesgos.gob.ec



Reporte de monitoreo de amenazas y eventos peligrosos – No 0204

Fecha y Hora de actualización: miércoles, 12 de abril de 2023 – 20:54:50 / Página 3 de 23



PELIGRO SÍSMICO

Fecha - Hora Local	Magnitud	Profundidad	Cercano a	Sentido por la población
--	--	--	--	--

2. Monitoreo de eventos peligrosos (emergencias y desastres)



Sismo

Localización:	A 29.12 Km de Balao, Guayas.
Antecedentes:	Se produjo un sismo a las 12:12 del 18/03/2023 de Magnitud 6.5, profundidad 44.Km localizado a 29.12 km de Balao Guayas. De acuerdo al barrido realizado por la SGR el sismo fue sentido a nivel nacional con mayor intensidad en la provincia de El Oro, Guayas, Los Rios, Manabí, Chimborazo y Azuay.
Situación actual:	Se han activado los COE Provinciales de Guayas, Azuay, Cañar y El Oro, así como los COE Cantonales: El Guabo, Pasaje, Machala, Huaquillas y Santa Rosa en El Oro; Cuenca y Santa Isabel en Azuay. Se encuentran declarados en emergencia los cantones de Pasaje y El Guabo en la provincia de El Oro y Naranjal en la provincia del Guayas. La Agencia de Regulación y Control del Agua en la provincia de El Oro y en el cantón Cuenca se reestableció el servicio de agua potable al 100%. Se encuentran activos el Refugio temporal Casa Comunal 24 de mayo (14 personas) y el Refugio Temporal en la Casa Comunal Coop. 10 de Agosto en El Guabo (63 personas), donde al momento pernoctan las familias por precaución.
Afectaciones:	-Personas fallecidas: 14 personas - 12 El Oro (10 Machala, 1 El Guabo, 1 Pasaje), 2 Azuay (1 Cuenca,1 Molleturo) - (Ajustes de cifras de acuerdo a COE Provincial de El Oro) -Personas heridas: 494 -Personas afectadas: 3614 -Personas damnificadas: 914 -Viviendas afectadas: 968 -Viviendas destruidas: 256 -Unidades Educativas afectadas: 331 -Establecimientos de Salud afectados: 57 -Bienes públicos afectados: 61 -Bienes públicos destruidos: 8 -Bienes privados afectados: 77 -Bienes privados destruidos: 3
Acciones de respuesta:	Equipo EVIN de SGR trabaja en conjunto con UGR y Cruz Roja Ecuatoriana para levantamiento de información en los cantones de Machala, Pasaje y El Guabo SGR brinda seguimiento a las familias tanto afectadas como damnificadas, luego del levantamiento en territorio envió el requerimiento de bonos de emergencia para gestión del MIES, realizó asesoramiento y transferencia gratuita de bienes al GAD Pasaje, GAD Machala y GAD El Guabo para la implementación de alojamientos temporales, continúa realizando la entrega de asistencia humanitaria en conjunto con GAD Cantonales de El Guabo, Pasaje, Machala y Santa Rosa a las familias afectadas y damnificadas. UGR del GAD Cantonal de Machala continúa realizando evaluaciones a infraestructuras, conjuntamente con MIDUVI, a viviendas y edificaciones, adicional la SGR junto al COE Provincial de Azuay y al COE Cantonal de Cuenca, también realizan la verificación de las infraestructuras, levantamiento de información para asistencia humanitaria y evaluación inicial de necesidades en las zonas afectadas. MIDUVI mediante Resolución Nro. MIDUVI-MIDUVI-2023-0003-R declara la emergencia institucional en las provincias de Guayas, El Oro, Pichincha, Loja, Los Ríos, Bolívar, Santa Elena, Esmeraldas, Manabí, Imbabura, Chimborazo, Santo Domingo de los Tsáchilas, Napo y Azuay, que permita al Ministerio de Desarrollo Urbano y Vivienda, como ente rector de hábitat y vivienda, atender a las familias calificadas como beneficiarias.
Fuentes de información:	SGR Unidades de Monitoreo/Cuerpo de Bomberos/MINEDUC/MIDUVI

Secretaría de Gestión de Riesgos

Dirección: CIS ECU 9-1-1, Av. Samborondón, Km 0,5
 Código postal: 092302 / Samborondón-Ecuador
 Teléfono: +593-4-259 3500
 www.gestionderiesgos.gob.ec



Reporte de monitoreo de amenazas y eventos peligrosos – No 0204

Fecha y Hora de actualización: miércoles, 12 de abril de 2023 – 20:54:50 / Página 4 de 23

ZONA 1



Aluvión

Localización:	Imbabura/ Cotacachi/Vacas Galindo/Balsapamba
Antecedentes:	El 05/04/2023, producto de las fuertes precipitaciones del se registró un aluvión que descendió por la quebrada Guayacanal que acarreó flujos de lodo, escombros, material pétreo, afectando a la vía tercer orden que al momento se encuentra cerrada.
Situación actual:	Producto del evento se han destruidos viviendas, el sistema de alcantarillado tipo puente y el sistema de agua potable. El abastecimiento del agua por la red de distribución continua inhabilitado debido a los severos daños y esto complica la situación; las familias impactadas por el aluvión fueron evacuadas a familias acogientes a las cuales la SGR entregó asistencia humanitaria; además personal de bomberos distribuye agua mediante tanquero y operadores de la maquinaria pesada se encargan de determinar la intervención a realizar para la remoción de escombros y habilitación de la vía.
Afectaciones:	- 4 viviendas destruidas; 4 familias y 13 personas damnificadas - 4 viviendas afectadas, 4 familias y 15 personas afectadas - 0.15 hectáreas de cultivos de naranjilla afectados - 30 metros de vía afectada al momento cerrada. - 2 bienes públicos destruidos (sistema de alcantarillado tipo puente y sistema de agua potable destruido) - 450 personas afectadas indirectas por falta de servicio de agua de consumo humano en los sectores de Apuela, Cristopamba y Nangulvi.
Acciones de respuesta:	Bomberos Cotacachi continúa con la distribución de agua por tanqueros. El GAD Municipal se encuentra coordinando acciones para solucionar el problema del agua, la habilitación vial y atención de la población. SGR realizó la entrega de asistencia humanitaria a las familias damnificadas y afectadas. Bomberos Cotacachi realiza la distribución de agua por tanqueros.
Fuentes de información:	SGR CZ1 Unidad de Monitoreo Imbabura – Carchi/GAD C Cotacachi/SIS ECU 911 Ibarra.



Deslizamiento

Localización:	Imbabura/Pimampiro/Pimampiro/San José de Aloburo.
Antecedentes:	El 26/11/2021, de acuerdo al informe del SGR se indicó que el evento se suscitó en la vertiente heterogénea, donde se desencadenaron movimientos en masa a causa de filtraciones de agua y por la presencia de fuertes lluvias. Mediante resolución administrativa No. GADMSPP-A-2021-077-R, el Sr. Alcalde resuelve declarar la situación de emergencia en el cantón Pimampiro. Se informa que el SGR CZ1, geólogos de la Prefectura, Universidad Central, Universidad Yachay y autoridades locales realizaron recorridos e inspecciones técnicas. El 16/11/2021, SGR-CZ1 entregó asistencia humanitaria. El Informe del MAG indica que la afectación de los cultivos en total es de 12,43 ha de cultivos de la zona. GAD Cantonal de Pimampiro en apoyo del GAD Provincial Imbabura trabajan en la construcción de una vía que servirá como variante para brindar acceso a la población de la comunidad, tendrá la conexión directa de las comunidades de Aloburo, San Juan, entre otras comunidades con su cabecera cantonal.
Situación actual:	Las familias afectadas continúan en los alojamientos temporales y en familias acogientes. Desde enero de 2023 se inició con la instalación de las acometidas de los servicios básicos. El MIDUVI está a la espera de que el GAD termine de hacer las acometidas para iniciar con la construcción de las viviendas; ya que dispone de los recursos económicos para este proyecto.
Afectaciones:	- 41 familias afectadas (113 personas), - 12 familias damnificadas (35 personas), - 38 familias evacuadas (116 personas evacuadas: 10 en la escuela del Tejar, 2 en la Unidad Educativa Pimampiro y 26 en familias acogientes), - 12 viviendas destruidas, - 6 viviendas afectadas, - 6 invernaderos destruidos de tomate riñón y pepinillo, - 5 reservorios colapsados, - 50 hectáreas de cultivos de ciclo corto, de aguacates, mandarinas, duraznos y pastizales; (12,43 ha de cultivos destruidos y 37,57 ha de pastos afectadas); - 530 metros de los canales de riego secundarios están colapsados, - 800 metros del tendido de la red eléctrica, 3 postes colapsados y 1 transformador colapsado, - 150 metros destruidos de la red de distribución de agua de consumo humano, - 150 metros de la red de alcantarillado destruidos, - 150 metros de la red de telecomunicaciones colapsado.
Acciones de respuesta:	El GAD Cantonal de Pimampiro determinó un predio para la construcción del Proyecto de Vivienda, y realiza la instalación de servicios básicos.

Secretaría de Gestión de Riesgos

Dirección: CIS ECU 9-1-1, Av. Samborondón, Km 0,5
Código postal: 092302 / Samborondón-Ecuador
Teléfono: +593-4-259 3500
www.gestionderiesgos.gob.ec



Reporte de monitoreo de amenazas y eventos peligrosos – No 0204

Fecha y Hora de actualización: miércoles, 12 de abril de 2023 – 20:54:50 / Página 5 de 23

Fuentes de información:	GAD Cantonal y Provincial de Imbabura habilitaron una vía alterna. La comunidad habilitó la vía a Mariano Acosta que pasa por la zona de riesgo de San José de Aloburo inobservando los informes de riesgo remitidos por parte del SGR, exponiéndose a futuros riesgos vinculados a la zona propensa de deslizamiento. Las familias afectadas continúan en los alojamientos temporales y en familias acogientes. SGR CZ1 Unidad de Monitoreo Imbabura – Carchi / MIES, MIDUVI, GAD C Pimampiro – UGR.
-------------------------	--

ZONA 2



Socavamiento

Localización:	Napo/El Chaco/Gonzalo Díaz De Pineda (El Bombón)/San Rafael, Piedra Fina 2, San Luis, San Carlos, vía Y de Baeza-Lago Agrio [E45].
Antecedentes:	Debido al proceso erosivo desarrollado desde febrero del 2020, el río Quijos (Alto Coca) mantiene en riesgo a varias viviendas y sectores estratégicos, tales como: la Red Estatal Vial [E45], Hidroeléctrica Coca Codo Sinclair, tuberías de SOTE, Poliducto Shushufindi – Quito y OCP. Se mantiene la declaratoria emitida mediante resolución SGR-058-2021 de cambiar el nivel de alerta Naranja a Roja.
Situación actual:	El 11/04/2023, la Comisión Ejecutora del Río Coca, CERC, informó que el frente de erosión se encuentra en la abscisa 7+560 por 29 días. Se mantienen las condiciones de inestabilidad en la zona de Ventana 2 que amenazan los terrenos del antiguo campamento de SINOHYDRO, el sector del poblado de San Luis y las zonas ubicadas en la margen izquierda del cauce. La variante emergente El Chaco - Lago Agrio se encuentra cerrada, vía alterna Baeza-Narupa-Loreto Coca.
Afectaciones:	Desde el 2020 a la fecha las afectaciones son las siguientes: - Personas Afectadas indirectas: 100 - Personas Damnificadas: 51 - Personas Afectadas: 76 - Personas Evacuadas: 63 - Viviendas destruidas: 2 - Metros de vía afectadas: 1040 - Puentes destruidos: 3 (Puente sobre el río Motana, Puente Ventana 2 y Puente Piedra Fina) - Puente afectados: 1 (Puente Piedra Fina) - Bienes Afectados: 4 (tuberías del SOTE, Poliducto Shushufindi- Quito y OCP; Sistema de Agua Potable de San Luis) - Ha de Cultivo perdida: 100.03 - Animales de granja afectados y muertos: 3448
Acciones de respuesta:	CELEC EP En el campamento la Loma, continúan las actividades de protección de la margen izquierda con escollera, actualmente es seguro y el riesgo bajo. MTOP a través de la Empresa contratista CONSTRUCCPIEDRA SA continúa trabajando en la construcción de una vía de servicio de 2.2 km. La CTC Río Coca realizan el monitoreo del proceso erosivo. SGR CZ2 y CCGR San Luis realizan monitoreo constante del evento.
Fuentes de información:	SGR CZ2 Umeva Napo-Orellana/CELEC EP/GAD Municipal El Chaco/MTOP/Teniente Político Gonzalo Díaz de Pineda

ZONA 3



Deslizamiento

Localización:	Chimborazo/Alausí/Huigra/Cerro Pasan y Namza Chico.
Antecedentes:	De acuerdo a informe técnico de la SNGRE del 11 de junio del 2018 indican que debido a la litología y a la sobre saturación de material se produjo grietas en los sectores señalados por lo que el SGR sube el estado de Alerta a NARANJA el 09 de abril del 2023 debido al incremento de amenaza de movimiento de masa en Pasan Y Namza Chico, además, de acuerdo a informe del INAMHI en el que indica que en el mes de abril se incrementarán las lluvias. La evacuación de la población se da bajo el principio de autoprotección, considerando la continuidad de las grietas y el carácter activo de movimientos en masa de 152,22 ha, que comprende los sectores de Namza Chico, Pasan, Quebrada La Ninfa, UE Eloy Alfaro y Puente Chanchan.
Situación actual:	La noche del 10/04/2023 se reportó que solo 40 personas (10 familias) llegaron a pernoctar en el Hotel Huigra. La noche del 11/04/2023 se reportó que solo 17 personas (5 familias) llegaron a pernoctar en el Hotel Huigra.
Afectaciones:	- 117 personas evacuadas (27 familias): - Hotel Huigra: 48 personas (16 familias) - Hotel Rosero Resort: 4 personas (1 familia) - familias acogientes: 65 personas (10 familias)
Acciones de respuesta:	SGR continua con el levantamiento de información en la ficha EVIN.

Secretaría de Gestión de Riesgos

Dirección: CIS ECU 9-1-1, Av. Samborondón, Km 0,5
Código postal: 092302 / Samborondón-Ecuador
Teléfono: +593-4-259 3500
www.gestionderiesgos.gob.ec



Reporte de monitoreo de amenazas y eventos peligrosos – No 0204

Fecha y Hora de actualización: miércoles, 12 de abril de 2023 – 20:54:50 / Página 6 de 23

Fuentes de información:	SGR con el acompañamiento de la Gobernación, GAD Parroquial, Tenencia Política, PPNN y FFAA realizaron recorrido por los puntos críticos, los lugares donde se habilitarán alojamientos temporales y se realizó la entrega de asistencia humanitaria. SGR CZ3 Unidad de Monitoreo Tungurahua.
-------------------------	--

Hundimiento



Localización:	Chimborazo/Chunchi/La Matriz, Llagos/varios sectores.
Antecedentes:	El 04/04/2023, por las lluvias suscitadas, se presentaron agrietamientos en varios sectores del Cantón, al momento se tiene familias evacuadas de manera voluntaria hacia familias acogientes.
Situación actual:	GAD Cantonal de Chunchi realizó la entrega de asistencia humanitaria a las familias que fueron evacuadas.
Afectaciones:	Matriz: - 1 familias evacuada por precaución (5 personas se encierran con familia acogiente). Llagos: - 2 familia evacuada por precaución (12 personas 1 alojada en la ex escuela Napoleón López s la otra en familia acogiente).
Acciones de respuesta:	GAD Cantonal realizó la entrega de asistencia humanitaria. UGR realizó el levantamiento de informe EVIN.
Fuentes de información:	SGR CZ3 Unidad de Monitoreo Tungurahua/UGR

Inundación



Localización:	Cotopaxi/Pangua/Moraspungo/Recintos Los Laureles, Palo Blanco, Los Esteros y Nueva Santa Rosa Bajo. La Inmaculada, Agua Santa.
Antecedentes:	El 17/03/2023 por lluvias se produjo el desbordamiento del río Calope provocando inundaciones en viviendas en varios sectores de la parroquia.
Situación actual:	Gobernación, TP Moraspungo y MIES realizaron visita a la familia en la Casa Comunal, Recinto Los Limones para la entrega de víveres, alimentos no perecibles, ropa en buen estado, cobijas y Kits de limpieza.
Afectaciones:	- 245 familias afectadas (980 personas) porque se encuentran aisladas debido al colapso de los puentes. - 5 puentes destruidos (Puente Estero Hondo, Puente La Envidia, Puente El Deseo, Puente los 7 Machos y puente Jalligua Alto) - 1 puente afectado (Puente Estero El Deseo – Cerro alto) - 2 viviendas destruidas - 2 familias damnificadas (1 familia de 2 personas que se encuentra con familiares acogiente, 1 familia de 6 personas que se encuentran en alojamiento temporal en la casa comunal en el Recinto el Limón.) - 4 viviendas afectadas (17 personas) - Vías afectadas de tercer orden: • Vía La Providencia – Palo Seco, puente colapsado • Vía La Envidia – Las Peñas • Vía Punta Brava – La Envidia • Vía Coop. 2 de noviembre – Palo Blanco • Vía Aguas Calientes – Corcobado • Vía Piedra de la Cruz – Nueva Santa Rosa • Vía La Inmaculada – Piedra de la Cruz • Vía Libertadores – Guaparita - Servicio de energía eléctrica restablecido en un 100%
Acciones de respuesta:	GADC Pangua declaró en Situación de Emergencia al cantón Pangua. Gobernación, TP Moraspungo y MIES realizaron entrega de AH SGR monitorea el evento y realizó la entrega de asistencia humanitaria a la familia damnificada que se encuentra en el alojamiento.
Fuentes de información:	SGR CZ3 Unidad de Monitoreo Tungurahua/Cuerpo de Bomberos de ECU

Deslizamiento



Localización:	Chimborazo/Alausí/Alausí, Cabecera Cantonal/Casual, vía Guamote – Alausí [E-35].
Antecedentes:	El 09/12/2022, se produjo un hundimiento en la vía de primer orden, que al momento está cerrada. El 19/02/2023 se emitió la resolución Nro. SGR-039-2023 donde se dispuso DECLARAR el estado de ALERTA AMARILLA al polígono identificado como susceptible a movimientos en masa en las comunidades Aypug, Casual y los barrios: La Esperanza, Control Norte, Nueva Alausí, Pircapamba y Bua. El día 26/03/2023, debido al hundimiento, se produjo un deslizamiento en la E35 se bajó la montaña afectando completamente la vía de primer orden y viviendas aledañas. Se activaron alojamientos temporales Iglesia La Matriz, Coliseo Municipal, Aypud, Iglesia Ministro del Nuevo Pacto y Asociación de Artesanos, al momento se tiene 175 personas en los alojamientos activados.

Secretaría de Gestión de Riesgos

Dirección: CIS ECU 9-1-1, Av. Samborondón, Km 0,5
Código postal: 092302 / Samborondón-Ecuador
Teléfono: +593-4-259 3500
www.gestionderiesgos.gob.ec



Reporte de monitoreo de amenazas y eventos peligrosos – No 0204

Fecha y Hora de actualización: miércoles, 12 de abril de 2023 – 20:54:50 / Página 7 de 23

<p>Situación actual:</p>	<p>Mediante RESOLUCIÓN Nro. SGR-111-2023, se determina CAMBIAR EL NIVEL DE ALERTA AMARILLA A NARANJA por movimientos en masa en el área de 214 hectáreas, que comprende el sector: Casual y los barrios: La Esperanza, Control Norte, Nueva Alausí, Pircapamba y Bua, del cantón Alausí y RATIFICAR el estado de ALERTA AMARILLA en el área de 38,07 hectáreas, considerando la actualización del análisis y observaciones técnicas realizadas en campo. Continúan los trabajos de posicionamiento de los puntos de control y acciones de rescate.</p>
<p>Afectaciones:</p>	<ul style="list-style-type: none"> - 32 cuerpos recuperados - 35 personas fallecidas - 581 personas afectadas - 43 personas heridas. - 53 personas desaparecidas. - 1034 personas damnificadas (evacuadas hacia los alojamientos temporales). - 163 viviendas afectadas - 57 viviendas destruidas - 2 bienes privados destruidos (Asadero Don Fausto y Damada - cafetería se encuentra destruido) - 1 bien privado afectado (Hostería Pircapamba) - 1 Unidad Educativa afectada (U.E. Federico Gonzales Suarez) - 2 bienes públicos destruidos (1 Estadio y 1 coliseo). - Vías destruidas: - Primer Orden: 1,12 Km - Segundo orden: 1,20 Km - Total: 2.32 Km - 3 bienes públicos afectados (25% de red público afectado y 60 % de servicio de agua potable afectado, 20 % de servicio de alcantarillado afectado). - 6 ha de cultivos y pasto destruidos. - 20ha de cultivos afectados. - 230 Animales afectados. - 427 metros de línea férrea destruida.
<p>Acciones de respuesta:</p>	<p>MTT1: Verificación continua a las vertientes Cruzada 1, 2, y 3 para abastecer al agua de consumo humano a la cabecera cantonal de Alausí. MTT2: MSP realiza atenciones médicas en los alojamientos temporales, ayuda psicológica atención a heridos en unidades ambulatorias y brigadas pediátricas. MTT3: MTOP restablece la conectividad vial en la E35 y hasta el momento ha desalojado 12130 metros cúbicos de tierra y escombros, mantiene 34 maquinarias en el sitio para atención de emergencias en remoción de escombros y material y 14 maquinarias en la zona 0. MTT4: SGR coordina con el MIES para brindar atención en espacio amigable para la protección de la niñez en el punto implementado por World Vision. MTT5: Al momento se encuentran 18 estudiantes en el albergue del coliseo Municipal, los cuales durante el día por ser fin de semana salen en compañía de sus padres, quienes realizan diferentes actividades como: búsqueda de un lugar de alojamiento permanente (vivienda para arrendar). MTT6: Recorrido y visita entre técnicos del MAG, SNGR y GAD Alausí a la comunidad Casual, para realizar un informe de apoyo realizado y necesidades. También se tiene previsto dislogar con las personas que se encuentran en la zona y solicitar su evacuación, con el apoyo de las fuerzas del orden. MTT7: A la fecha MIDUVI sigue levanta formularios técnicos y fichas sociales de los sectores que forman parte del polígono de afectación. Se han seleccionado a un total de 10 beneficiarios, de los cuales se han conformado expedientes según lo establecido en el Acuerdo Ministerial MIDUVI-MIDUVI-2023-0010- A. GT1: Proporcionar seguridad a los centros de acopio, con el fin de restringir el ingreso de personal autorizado, seguridad física a los alberges, con el fin de precautelar la seguridad de las personas que residen en los mismos. GT2: PPNN colabora en los diferentes albergues, brindando seguridad a la ciudadanía. GTT2: DINAPEN realiza visitas en los albergues prestando ayuda a niños, niñas y adolescentes Policía Nacional colabora en diferentes albergues, brindando seguridad a la ciudadanía. Policía Nacional realiza controles de tránsito y anti delincuenciales en diferentes puntos de acceso al cantón Alausí, direccionando el flujo vehicular. SGR monitorea el evento. GT3 El GT-3 continua con las labores de localización, búsqueda y rescate desplegando un total de 139 rescatistas en diferentes periodos operacionales, liderado por CB Quito en conjunto con CB Alausí, CB Riobamba y SGR, CB Riobamba, CB Tosagua, CB Rocafuerte, CB Naranjito, Lago Agrio, Policía Metropolitana Quito, equipo de búsqueda y rescate de la Brigada Patria, GIR y GOE.</p>
<p>Fuentes de información:</p>	<p>SGR CZ3 Unidad de Monitoreo Tungurahua/MTOP.</p>

Secretaría de Gestión de Riesgos

Dirección: CIS ECU 9-1-1, Av. Samborondón, Km 0,5
 Código postal: 092302 / Samborondón-Ecuador
 Teléfono: +593-4-259 3500
 www.gestionderiesgos.gob.ec



Reporte de monitoreo de amenazas y eventos peligrosos – No 0204

Fecha y Hora de actualización: miércoles, 12 de abril de 2023 – 20:54:50 / Página 8 de 23

ZONA 4



Colapso estructural

Localización:	Santo Domingo de Los Tsáchilas/La Concordia/La Concordia/Sector del Camal.
Antecedentes:	Producto de las lluvias de la madrugada del 18/03/2023, se produjo el aumento del caudal del río Blanco, provocando la ruptura de la tubería principal de la planta de tratamiento de agua potable, afectando la distribución de agua en el Cantón.
Situación actual:	GAD Cantonal La Concordia realizó los procesos para la contratación de una empresa privada para la reparación de los bienes afectados. Adicional la empresa de agua potable habilitó dos pozos de agua donde la ciudadanía pueda acudir a solicitar agua. Se continúa con el suministro agua a la población con tanqueros.
Afectaciones:	- La afectación de la distribución de agua de la planta es del 100% - 2 bienes Públicos afectados (Planta de Agua Potable y Camal Municipal). - 51 animales de granja fallecidos (cerdos, Reses). - Aproximadamente 170.000 personas afectadas indirectamente por el suministro de agua
Acciones de respuesta:	GAD La Concordia continúa con la entrega de agua, con 8 tanqueros.
Fuentes de información:	SGR CZ4 Unidad de Monitoreo Santo Domingo/UGR GAD La Concordia.



Inundación

Localización:	Santo Domingo de los Tsáchilas/Santo Domingo/Valle Hermoso/ingreso a la parroquia Valle Hermoso, orilla de río Blanco.
Antecedentes:	A causa de las lluvias registradas durante la madrugada del 18/03/2023, se produjo el aumento del caudal del río Blanco, afectando de manera estructural al puente de uso vehicular y peatonal que da ingreso a la parroquia Valle Hermoso y afectando a varias viviendas del sector con el ingreso de agua.
Situación actual:	Se espera que MIES realice la entrega de bonos de contingencia a las familias más afectadas.
Afectaciones:	- 1 puente afectado - 1 Centro de salud afectado - 1 UPC Afectado - 2 Instituciones educativas afectadas. - 15 Familias evacuadas (Albergue en "Casa de Retiro" El 19/03/2023. 13 Familias retornaron a sus viviendas "32 personas" - 5 Familias damnificadas (21 personas) - 216 familias afectadas (852 personas) - 1 Vehículo afectado (Camión) - 5 viviendas destruidas (21 personas Damnificadas) - 150 viviendas afectadas
Acciones de respuesta:	El centro de salud del sector fue habilitado, realiza atenciones normales, adicional Cruz Roja, realizó la instalación del sistema de agua en el centro de salud, de igual manera trabajó en la colocación de clorinatoras que sirven para la desinfección del agua.
Fuentes de información:	SGR CZ4 Unidad de Monitoreo Santo Domingo/ ECU911 Santo Domingo/GAD Cantonal STD/Cuerpo de Bomberos de Santo Domingo.

ZONA 5



Vendaval

Localización:	Guayas/Pedro Carbo/Pedro Carbo/Recinto La Fortuna y sector La Cuchara.
Antecedentes:	El 11/04/2023, por lluvias y vientos fuertes registrados UGR Cantonal informa que se produjo el desprendimiento del techo de varias viviendas en dichos sectores.
Situación actual:	El evento se encuentra bajo evaluación.
Afectaciones:	- 8 viviendas afectadas (información preliminar) - 8 familias afectadas (información preliminar)
Acciones de respuesta:	UGR se encuentra en el sitio realizando levantamiento de información
Fuentes de información:	SGR CZ5 Unidad de Monitoreo Guayas/UGR GAD Cantonal Pedro Carbo.



Socavamiento

Localización:	Guayas/Gral. Antonio Elizalde (Bucay)/General Antonio Elizalde (Bucay)/varios sectores.
Antecedentes:	El 05/04/2023, por lluvias suscitadas la noche y la madrugada del 06/04/2023, se produjo un socavamiento del muro de contención del río Chimbo y el colapso parcial de las bases del puente Bailey que conduce la vía Esperanza Alta - Comunidad Shuar

Secretaría de Gestión de Riesgos

Dirección: CIS ECU 9-1-1, Av. Samborondón, Km 0,5
 Código postal: 092302 / Samborondón-Ecuador
 Teléfono: +593-4-259 3500
 www.gestionderiesgos.gob.ec



Reporte de monitoreo de amenazas y eventos peligrosos – No 0204

Fecha y Hora de actualización: miércoles, 12 de abril de 2023 – 20:54:50 / Página 9 de 23

Situación actual:	COE Cantonal sesionó y llegó a consenso declarar en emergencia por época lluviosa al cantón
Afectaciones:	1 bien público afectado 40 metros lineales afectados aproximadamente 1 vía de tercer orden cerrada por precaución al tránsito vehicular y peatonal (ruta alterna saliendo por la Comunidad Shuar)
Acciones de respuesta:	UGR GAD Cantonal Gral. Antonio Elizalde (Bucay) confirmó la novedad y realizó la respectiva inspección. SGR realizará el monitoreo del evento El 06/04/2023 a las 11:30, se llevó a cabo la sesión de COE Cantonal en la que estuvieron las siguientes instituciones MSP, Obras Públicas Municipal, Medio Ambiente, CTE, donde resolvieron: Declarar en emergencia por época lluviosa al cantón -Intervenir de manera inmediata según corresponda a los responsables de cada área de afectación, en un periodo no mayor de 30 días. Mantener a todos quienes conforman la Plenaria Cantonal en sesión permanente para el monitoreo y atención de los eventos y probables eventos que se podrían seguir presentando
Fuentes de información:	SGR CZ5 Unidad de Monitoreo Guayas/UGR GAD Cantonal Gral. Antonio Elizalde (Bucay).

Inundación



Localización:	Santa Elena/Santa Elena/Chanduy/Comunas Tugaduaia y Engunga.
Antecedentes:	El 06/04/2023, por lluvias, se registró ingreso de agua en varias viviendas de las dos comunas, se reportó daños y pérdida de enseres del hogar.
Situación actual:	Mediante evaluación y levantamiento de información del Teniente Político de la parroquia. Actualmente las aguas bajaron pero aún se evidencia pozas de agua y lodo en el interior de las viviendas, cabe mencionar que las familias permanecen en sus viviendas.
Afectaciones:	- 152 viviendas afectadas - 200 Familias afectadas (769 personas)
Acciones de respuesta:	Tenencia Política de la parroquia realizó levantamiento de información. SGR articula interinstitucionalmente la atención de las familias afectadas.
Fuentes de información:	SGR CZ5 Unidad de Monitoreo Santa Elena/Tenencia Política de Chanduy.

Inundación



Localización:	Los Ríos/Baba/Isla de Bejujal/Rcto. La Chontilla.
Antecedentes:	Debido a las fuertes lluvias suscitadas en la noche del 05/04/2023, se reportó acumulación de aguas lluvias que fueron evacuadas por una compuerta de una bananera del lugar, por lo que mediante reporte preliminar se manifiesta 15 viviendas con 15 familias de 60 personas
Situación actual:	Mediante inspección técnica, se verificó que actualmente existe presencia de agua en el sitio, se realiza la contabilización de la toma de datos para el respectivo EVIN, actualmente las familias afectadas se mantienen en sus hogares.
Afectaciones:	- 15 viviendas afectadas - 15 familias afectadas - 60 personas afectadas
Acciones de respuesta:	UGR Baba realizó inspección técnica el 10/04/2023. Se coordina con MAG para inspección técnica de afectaciones a cultivos.
Fuentes de información:	SGR CZ5 Unidad de Monitoreo Los Ríos/GAD Baba/Ministerio de Gobierno/Jefa Política Baba.

Inundación



Localización:	Los Ríos/Baba/Baba/ Rcto. El Jobo - Sector Tinoco - El Kiosko - Jacqueline -Higuerilla - Curiquingue - La Unión - Rcto. San León estero El Bolichon - estero Juan Tomas - río Correntoso - río Los Esteros.
Antecedentes:	Debido a las fuertes lluvias suscitadas en la madrugada del 04/04/2023, se reportó desbordamiento de 2 esteros (El Bolichon - Juan Tomas) con 2 ríos (Correntoso - Los Esteros), afectando a varias viviendas del lugar
Situación actual:	Mediante inspección técnica, se reportó los valores de afectaciones en la parroquia, indicando que se realizó la gestión de 316 para las 568 familias, actualmente los esteros con ríos mencionados continúan desbordados y las familias afectadas se mantienen en sus viviendas.
Afectaciones:	- 568 viviendas afectadas. - 568 familias afectadas. - 1965 personas afectadas.
Acciones de respuesta:	GAD Baba facilitó documento EVIN del evento. SGR realizó la gestión para el bono 316 el 11/04/2023

Secretaría de Gestión de Riesgos

Dirección: CIS ECU 9-1-1, Av. Samborondón, Km 0,5

Código postal: 092302 / Samborondón-Ecuador

Teléfono: +593-4-259 3500

www.gestionderiesgos.gob.ec



Reporte de monitoreo de amenazas y eventos peligrosos – No 0204

Fecha y Hora de actualización: miércoles, 12 de abril de 2023 – 20:54:50 / Página 10 de 23

Fuentes de información: SGR CZ5 Unidad de Monitoreo Los Ríos/GAD Baba.



Inundación

Localización:	Los Ríos/Vinces/Antonio Sotomayor/Rcto. Matecito - Subcentro De Salud Matecito - Escuela de Educación Básica José María Barona - Rcto. Garzán - Rcto. Tomasita Tin Tin - Rcto. 5 De Agosto - Rcto. La Felicidad - Rcto. Macul - Rcto. Pavana 2 - río Vinces - río. Macul - Estero Pisco
Antecedentes:	Debido a las lluvias suscitadas en el cantón el 21/03/2023, por desbordamiento del río Vinces, se vieron afectadas varias viviendas el lugar con un Subcentro de Salud Matecito e ingreso de agua con acumulación de aguas lluvias en el patio de la Escuela de Educación Básica José María Barona.
Situación actual:	Actualmente las familias afectadas se mantienen en sus viviendas, mientras que 1 familia de 2 integrantes del Rcto. Pavana 2 se movilizaron a casa acogiente por precaución.
Afectaciones:	- 366 viviendas afectadas - 392 familias afectadas - 1306 personas afectadas (1 familia de 2 integrantes en casa acogiente) - 1 centro de salud afectado (Subcentro de Salud Matecito) - 1 unidad educativa afectada (Escuela de Educación Básica José María Barona)
Acciones de respuesta:	UGR Vinces y Teniente Política de Antonio Sotomayor realizaron inspección técnica y levantamiento EVIN. Se coordina con MAG para inspección técnica de afectaciones a cultivos.
Fuentes de información:	SGR CZ5 Unidad de Monitoreo Los Ríos/GAD Vinces/Ministerio de Gobierno - Tenencia Política de Antonio Sotomayor.



Inundación

Localización:	Bolívar/Caluma/Caluma/varios sectores: barrio San José, Santa Teresita, Nueva Esperanza, Central, San Felipe de Pisagua, San José Bajo y Cabecera de Caluma - vía Telimbela.
Antecedentes:	El 29/03/2023 a causa de las lluvias, se produjo el desbordamiento del río Copalillo y el estero S/N afectó a varios sectores, además la destrucción de la plataforma vial de una vía alterna de tercer orden que conduce desde el sector San José - Telimbela y la vía que conduce desde Caluma a los sectores de Santa Teresita, Nueva Esperanza, Central y San Felipe de Pisagua, mismas que se encuentran cerradas y existen 26 viviendas en zona de riesgo.
Situación actual:	UGR del GAD Caluma indica que en el barrio San José, maquinaria pesada realiza trabajos de encauzamiento en el río Copalillo y la protección del talud de la vía alterna que conduce desde San José - Telimbela, misma que continúa cerrada al tránsito vehicular. El río Copalillo y estero S/N se encuentran en su cauce normal.
Afectaciones:	- 1 vivienda destruida (abandonada) - 5 viviendas afectadas (por el ingreso de agua y lodo) - 5 familias, 23 personas afectadas (se encuentran en las mismas viviendas) - 2 bienes privados afectados (Iglesia del Nazareno Filadelfia, tubería del agua potable) - El líquido vital en el sector Nueva Esperanza se encuentra restablecido. - 5 bienes públicos afectados (4 alcantarillas, muro de contención 1.900 metros destruidos) - 1720 metros lineales. - 3 puentes afectados (2 vehicular, 1 metálico peatonal)
Acciones de respuesta:	Maquinaria de la empresa privada en el barrio San José realiza trabajos de encauzamiento del río Copalillo y la protección del talud de la vía de tercer orden. Maquinaria del GAD Provincial continúa realizando trabajos de limpieza de la vía y de las alcantarillas a lo largo de la vía Cabecera de Caluma-Choropamba-Telimbela.
Fuentes de información:	SGR CZ5 Unidad de Monitoreo Bolívar/GAD Caluma.



Inundación

Localización:	Bolívar/Caluma/Caluma/varios sectores: Plomovado, Pasagua, Choripungo, Cumbilli Chico, Naranja Pata y Charquiyacu - Unión de Pacaná
Antecedentes:	UGR del GAD Caluma informa que, a causa de las lluvias registradas en la noche del 12/03/2023 y madrugada del 13/03/2023, se produjo el desbordamiento del río Escaleras afectando a los recintos Plomovado y Pasagua. En todos los sectores se encuentra restablecido el servicio de energía eléctrica. El COE Cantonal de Caluma se activó la tarde del 13/03/2023 para atender los eventos por la época lluviosa
Situación actual:	Maquinaria pesada culminó los trabajos de limpieza, encauzamiento, dragado del río, protección de los muros de contención y reposición de la plataforma vial en el sector de Pasagua, sin embargo continúan aguas arriba realizando el encauzamiento, dragado y limpieza del río Naranja Pata - vía San Antonio y en el sector de Plomovado realizan labores de reposición de la plataforma vial.

Reporte de monitoreo de amenazas y eventos peligrosos – No 0204

Fecha y Hora de actualización: miércoles, 12 de abril de 2023 – 20:54:50 / Página 11 de 23

Afectaciones:	<ul style="list-style-type: none"> - 5 viviendas afectadas - 5 familias, 14 personas afectadas (de las cuales 3 familias se encuentran en las mismas viviendas y 2 en hogar acogiente en el mismo sector) - 1 vivienda destruida - 1 familia, 7 personas damnificadas (se encuentran en hogar acogiente en el centro del cantón Caluma). - 3 bienes público afectado (2 postes y 1 planta de tratamiento de aguas residuales) - 3 bienes privados afectados (centro turístico Manantial, Molino, tanques de agua) - 3.550 metros lineales de mesa vial destruido - 1 puente ecológico destruido. - 2 puentes afectados (un ecológico y un peatonal) - 22 familias aisladas. - 1 dispensario médico del Seguro Social afectado - 1 Unidad Educativa afectada (José H. González) - 18 ha de cultivos afectados (naranja, cacao) - 12 ha de cultivos destruidos (naranja, cacao) - 70 animales afectados (porcinos) - 120 animales muertos (porcinos)
Acciones de respuesta:	Empresa Privada contratada por el GAD Caluma finalizó los trabajos de encauzamiento, dragado del río, protección de los muros de contención y reposición de la plataforma vial en el sector de Pasagua, y continúan aguas arriba con el encauzamiento, dragado y limpieza del río Naranja Pata - vía San Antonio, en Plomovado realizan labores de reposición de la plataforma vial.
Fuentes de información:	SGR CZ5 Unidad de Monitoreo Bolívar/GAD Caluma.

ZONA 6



Deslizamiento

Localización:	Azuay/Girón/Girón/Zapata.
Antecedentes:	El 06/04/2023 por llluvias se suscitó un deslizamiento.
Situación actual:	Con fecha 11/04/2023 en reunión de COE Cantonal se sugiere a la máxima autoridad del Cantón la declaratoria de emergencia de la comunidad de Zapata debido a que las afecciones por la fuertes llluvias representan un peligro, así como la declaratoria de emergencia vial y servicio de agua potable en el cantón. Adicional se activó un albergue temporal en la Casa Comunal de Zapata en donde se encuentran albergadas 2 familias integradas por 5 personas las mismas pertenecen a las 20 familias evacuadas
Afectaciones:	<ul style="list-style-type: none"> - 40 mts de vía afectado aproximadamente (3er orden, vía cerrada) - 2 viviendas destruidas - 2 familias damnificadas - 5 personas damnificadas - 1 vivienda afectada - 1 familia afectada - 4 personas afectadas - 20 familias evacuadas por precaución, a casas de familias acogientes
Acciones de respuesta:	SGR CZ6 brindó asesoramiento en COE Cantonal, UGR Girón realizó levantamiento de información y se mantiene en monitoreo constante del evento
Fuentes de información:	SGR CZ6 Unidad de Monitoreo Azuay-Cañar/Cuerpo de Bomberos de Girón/GAD Provincial.



Deslizamiento

Localización:	Cañar/Cañar/Ducur/Javin, km 40+300, vía Cañar-Zhud-Cochancay [E-35].
Antecedentes:	El 30/03/2023, por llluvias se suscitó un deslizamiento que afectó la vía de primer orden.
Situación actual:	UGR Cañar informa que producto del evento se ve afectada 1 vivienda, adicional 2 viviendas se encuentran en riesgo de las cuales 1 de ella integrada por 1 familia de 5 personas es evacuada a la casa comunal de Javin por precaución, adicional 1 vehículo afectado por materia arrastrado por el deslizamiento.
Afectaciones:	<ul style="list-style-type: none"> - 60 mts de vía aproximadamente, parcialmente habilitada. - 1 vivienda afectada - 1 familia afectada - 3 personas afectadas - 1 familia evacuada por precaución - 5 personas evacuadas a la casa comunal de Javin. - 1 bien privado afectado (vehículo).
Acciones de respuesta:	MTOP continúa realizando limpieza de la vía. UGR Cañar realizó levantamiento de información
Fuentes de información:	SGR CZ6 Unidad de Monitoreo Azuay-Cañar/UGR Cañar/MTOP.

Secretaría de Gestión de Riesgos

Dirección: CIS ECU 9-1-1, Av. Samborondón, Km 0,5
 Código postal: 092302 / Samborondón-Ecuador
 Teléfono: +593-4-259 3500
 www.gestionderiesgos.gob.ec



Reporte de monitoreo de amenazas y eventos peligrosos – No 0204

Fecha y Hora de actualización: miércoles, 12 de abril de 2023 – 20:54:50 / Página 12 de 23



Deslizamiento

Localización:	Azuay/Santa Isabel/Santa Isabel/La Cría
Antecedentes:	El 03/06/2022, Se suscitó un deslizamiento producto de la saturación del suelo originado por la combinación deficiente del riego del sector, el taponamiento de diferentes quebradas y la deficiencia del drenaje del terreno. Con fecha 31/03/2023 la SGR declaró la ALERTA AMARILLA al polígono identificado como susceptible a movimientos en masa, el cual tiene un área de 526.22 hectáreas que se extiende sobre la comunidad La Cría, cantón Santa Isabel, provincia del Azuay
Situación actual:	GAD de Santa Isabel informa que al momento ingresó 1 familia integrada por 1 persona al albergue de San Isidro adicional a las ya reportadas, además informa que de las familias que permanecen en el albergue se han movilizado por estudios o trabajos a diferentes cantones de la provincia, quedando en el albergue un total de 38 familias y 106 personas
Afectaciones:	-38 familias evacuadas. -130 personas evacuadas (albergue temporal)-1 bien privado afectado (capilla) -1 bien público afectado (casa comunal) -1 bien público afectado (cancha central) -44 viviendas afectadas -44 familias afectadas -178 personas afectadas -8 viviendas destruidas -8 familias damnificadas -25 personas damnificadas (permanecen en casa de familias acogientes) -3 bienes privados afectados (predios)
Acciones de respuesta:	SGR CZ6 realiza monitoreo del albergue.
Fuentes de información:	SGR CZ6 Unidad de Monitoreo Azuay-Cañar.



Deslizamiento

Localización:	Cañar/Cañar/Cañar/ Cuchucun-Cruz Loma-Quilloac.
Antecedentes:	GAD Cantonal de Cañar informó que a partir del 13 de Octubre de 2022 por la época lluviosa y mal manejo del agua de riego se reportó un deslizamiento que afecta viviendas del sector. Con fecha 14 de Febrero del 2023 se activó el COE Cantonal donde la máxima autoridad del cantón solicita la activación de las mesas técnicas y grupos de trabajo para la atención de la emergencia. Intervención del MIDUVI y GAD PROVINCIAL. Con fecha 31/03/2023 la SGR declaró la ALERTA AMARILLA al polígono identificado como susceptible a movimientos en masa, con un área de 330.56 hectáreas pertenecientes al sector Cuchucún, el cual comprende las comunidades: Quilloac, Cruz Loma y Cuchucún, del cantón Cañar, provincia de Cañar
Situación actual:	Con fecha 06/04/2023 en reunión de COE Provincial se resuelve: 1. Solicitar al COE Cantonal de Cañar los informes de cada mesa técnica activa con fecha máxima de entrega 10-04-2023. En dichos informes se deberán incluir las acciones de manera precisa que se han venido realizando hasta la actualidad de acuerdo a las responsabilidades especificadas en el manual del COE, esto en relación a la declaratoria de alerta amarilla por parte de la Secretaría de Gestión de Riesgos. 2. Activar las mesas técnicas provinciales 1, 3, 4, 5, 6 y 7 y entregar los informes. En dichos informes se deberán incluir las acciones de manera precisa que se han venido realizando hasta la actualidad de acuerdo a las responsabilidades especificadas en el manual del COE, esto en relación a la declaratoria de alerta amarilla realizado por la Secretaría de Gestión de Riesgos. 3. Solicitar al GAD cantonal Cañar se realice el monitoreo mediante equipo topográfico el polígono declarado por Alerta Amarilla por la Secretaría de Gestión de Riesgos.
Afectaciones:	- 22 viviendas afectadas - 4 viviendas destruidas - 6 familias damnificadas - 16 personas damnificadas (permanecen en casa de familia acogiente)
Acciones de respuesta:	Técnico de análisis de riesgos y Coordinador Zonal CZ6 brindaron asesoría en COE Provincial. UMEVA se mantiene en monitoreo constante del evento.
Fuentes de información:	SGR CZ6 Unidad de Monitoreo Azuay-Cañar/Directora SGR CZ6.



Deslizamiento

Localización:	Azuay/Nabón/Nabón/Rosas, Bellavista, Tamboloma, Chunazana.
Antecedentes:	El 14/03/2022, se reportó un movimiento en masa provocando la filtración de agua de riego en la planta de Uzhcurrumi. El 23/11/2021 el Secretaría de Gestión de Riesgos declaró la alerta naranja por movimiento en masa de 130,94 hectáreas en el área que comprenden los barrios Rosas, Bellavista, Tamboloma y Rosario de la parroquia Nabón, cantón Nabón, provincia de Azuay.

Secretaría de Gestión de Riesgos

Dirección: CIS ECU 9-1-1, Av. Samborondón, Km 0,5

Código postal: 092302 / Samborondón-Ecuador

Teléfono: +593-4-259 3500

www.gestionderiesgos.gob.ec



República
del Ecuador

Reporte de monitoreo de amenazas y eventos peligrosos – No 0204

Fecha y Hora de actualización: miércoles, 12 de abril de 2023 – 20:54:50 / Página 13 de 23

Situación actual:	Con fecha 06/03/2023 técnico de la UGR Nabón informa que la segunda etapa de las obras de mitigación iniciaron con la construcción del primero de cinco muros de contención hasta el momento con un avance del 3%, los trabajos ocasionan el cierre temporal de la vía Ramada-Nabón sector Trancapata, vía alterna La Ramada-Chunazana-El Salado-Nabón
Afectaciones:	<ul style="list-style-type: none"> - 50 metros de vía afectada (vía habilitada, sector El Progreso) - 84 familias afectadas (238 personas afectadas) - 60 familias damnificadas (162 personas damnificadas) - 40 metros de vía afectados (vía Cerrada, sector Trancapata) - 60 metros de vía afectados (vía parcialmente habilitada, sector Quebrada del Canal) - 1 Casa comunal afectada con cuarteaduras - 84 viviendas afectadas (las familias evacuadas se alojan en diferentes alojamientos temporales como arriendos o familias de acogida) - 59 viviendas destruidas. - Terminal terrestre con grietas en oficinas, gradas (cierre de operaciones) - Iglesia demolida por los daños estructurales presentados - Centro de salud con fisuras, en evaluación permanente por parte del MSP
Acciones de respuesta:	El 25/11/2022, UGR Nabón realizó un nuevo levantamiento de información y se mantiene en monitoreo constante.
Fuentes de información:	SGR CZ6 Unidad de Monitoreo Azuay-Cañar/UGR Nabón

ZONA 7



Inundación

Localización:	El Oro/Santa Rosa/Santa Rosa, cabecera cantonal/ Varios Sectores (José María Ollague, 10 de Agosto, Mi Rosita, barrio Quito, Barrio Galápagos, 29 de Noviembre, 15 de Octubre, Orito, Ernesto Nieto, Cristo del Consuelo, 1ro de Enero, Ciudadela los Helechos, Ciudadela las Orquídeas, El Nazareno, Fortín de Alfaro, y la Parroquia Puerto Jeli)
Antecedentes:	El 23/03/2023, por lluvias, se registra inundación en calles y avenidas de varios sectores del cantón afectando a viviendas con ingreso de agua.
Situación actual:	Mediante Sala Situacional se reporta el aumento en estadística de familias/personas afectadas como también damnificadas, viviendas afectadas y viviendas destruidas. Así mismo, MAG reporta el aumento de hectáreas y productores afectados.
Afectaciones:	<ul style="list-style-type: none"> - 581 viviendas afectadas - 635 familias 1941 personas afectadas (4 familias de 16 personas se encuentran en alojamientos temporales, casa comunal Los Helechos y Escuela Javier Soto) - 53 familias de 164 personas damnificadas. - 2 viviendas destruidas. - 24 unidades educativas afectadas. - 20 metros de vía (Vía Santa Rosa - Machala - entrada a Balosa, se encuentra habilitada) - 100% del servicio de energía eléctrica afectado. (se encuentra habilitado) - 100% del servicio de agua potable afectado (Servicio de agua potable restablecido) - 763.20 hectáreas afectadas parcialmente (225 hectáreas de Banano, 417.20 hectáreas de Cacao, 48 hectáreas de maíz suave, 1 hectárea de pimiento y 72 hectáreas de plátano.) - 30 hectáreas destruidas o de pérdida total (12 hectáreas de maíz suave, 18 hectáreas de plátano) - 196 productores afectados por daños en sus cultivos y animales. - 105 animales afectados a causa del desbordamiento del río (bovinos) - 1 centro de salud afectado. (Hospital Santa Teresita, se encuentra operativo).
Acciones de respuesta:	SGR mantiene monitoreo a las familias que se encuentra en alojamiento temporal mediante GAD Cantonal de Santa Rosa. COE Cantonal de Santa Rosa se encuentra activo y Alcaldesa del cantón declaró en situación de emergencia al cantón Santa Rosa.
Fuentes de información:	SGR CZ7 Unidad de Monitoreo de El Oro/Cuerpo de Bomberos de Santa Rosa.

ZONA 8



Deslizamiento

Localización:	Guayas/Guayaquil/Tarqui/Vía a la Costa (Cerca de la Urb. Portal al Sol).
Antecedentes:	Mediante alerta recibida por parte de varios ciudadanos en redes sociales, se informó de un deslizamiento permanente de piedras atrás de la zona de las canteras que se encuentra cerca de la Urbanización en mención.
Situación actual:	Técnico de SGR informa que debido a las lluvias y la saturación del suelo, se produjo un deslizamiento de tierra de unos 500.000 metros cúbicos de y 250 metros de ancho aproximadamente, al momento se mantiene cayendo rocas, por lo que la empresa

Secretaría de Gestión de Riesgos

Dirección: CIS ECU 9-1-1, Av. Samborondón, Km 0,5
 Código postal: 092302 / Samborondón-Ecuador
 Teléfono: +593-4-259 3500
 www.gestionderiesgos.gob.ec



Reporte de monitoreo de amenazas y eventos peligrosos – No 0204

Fecha y Hora de actualización: miércoles, 12 de abril de 2023 – 20:54:50 / Página 14 de 23

Afectaciones:	Huayco quienes realizan trabajos de explotación se encuentran en constante monitoreo, cabe mencionar que en el lugar hay una amplia zona de amortiguamiento de aproximadamente de 500 metros, el cuál no permitiría afectaciones a las urbanizaciones o a la población que se encuentra alrededor.
Acciones de respuesta:	---
Fuentes de información:	Técnico de SGR realizó inspección y levantamiento de información, adicional recomienda que personal municipal realice una inspección técnica GAD Cantonal avanza al sitio para realizar levantamiento de información Guayaquil /PPNN/ SGR Unidad de Monitoreo Guayas

ZONA 9



Incendio forestal

Localización:	Pichincha/Quito/Pintag/Zona de Amortiguamiento Hacienda Uyurima- Vía hacia el Parque Nacional Antisana.
Antecedentes:	El 12/04/2023, se reporta un incendio forestal en el sitio el cual se encuentra activo.
Situación actual:	Se mantiene las tareas de sofocación en el sitio y se realizó un sobrevuelo de reconocimiento para determinar las afectaciones iniciales
Afectaciones:	15 Ha de pajonal de paramo (Aproximadamente)
Acciones de respuesta:	Cuerpo de Bomberos de Quito trabajan en el sitio con su personal y el apoyo de Guardaparques del FONAG y MATTE
Fuentes de información:	SGR CZ9 Unidad de monitoreo Pichincha/CBQ/FONAG/MATTE.



Colapso estructural

Localización:	Pichincha/Quito/Pintag/Santa Teresa Cashapamba, Gral. Pintag y Paseo dos.
Antecedentes:	Por lluvias del 05/04/2023 se reportó el colapso parcial y total en 2 viviendas de construcción piso de hormigón, estructura metálica, con techos de zinc y eternit, en el lugar habitaban 2 familias
Situación actual:	Se coordinan trabajos de reparación de poste de energía eléctrica y evaluación de un puente peatonal construido por la comunidad destruido por el incremento del nivel del río.
Afectaciones:	- 2 viviendas afectadas - 2 familias afectadas - 12 personas afectadas - 1 puente destruido - 1 bien público afectado (poste de energía eléctrica)
Acciones de respuesta:	Empresa Eléctrica Quito informa que todo el sector cuenta con el servicio y coordina reparación de poste caído y GAD Cantonal Operativo Zonal realizará inspección en el sector del puente destruido.
Fuentes de información:	SGR CZ9 Unidad de Monitoreo Pichincha/GAD Cantonal COEM



Inundación

Localización:	Pichincha/Rumiñahui/ San Rafael/ Varios Sectores Pichincha / Quito / Alangasí/ Playa Chica calles Pastaza, Cenepa, Conjunto Forest Hill 2, La Bethania, Hipermarket
Antecedentes:	Por lluvias suscitadas el 05/04/2023, se reportó el desbordamiento del río Pita que afectó a dos cantones desde la parroquia de Pintag (Quito) hasta San Rafael en (Rumiñahui) se reportan viviendas afectadas con ingreso de agua, personas evacuadas, vías cerradas, colapsos de muros y pérdidas de bienes privados.
Situación actual:	Se reporta que en el sector de Santa Teresita, Concepción, San Francisco de Alphuma no hay servicio de agua potable. Continúan con las evaluaciones de las viviendas y limpieza de las mismas con maquinaria pesada.
Afectaciones:	Quito: - 23 viviendas (4 Juan de Dios, 10 Playa Chica 1 y 4 Río Zamora) - 1 persona evacuada - 1 Unidad Educativa Afectada (Espe) - 1 bien público afectado - 2 bienes públicos destruido - 1 bien privado afectado Rumiñahui: - 20 viviendas afectadas - 1 vivienda destruida - 16 persona evacuadas - 5 personas heridas

Secretaría de Gestión de Riesgos

Dirección: CIS ECU 9-1-1, Av. Samborondón, Km 0,5
Código postal: 092302 / Samborondón-Ecuador
Teléfono: +593-4-259 3500
www.gestionderiesgos.gob.ec



Reporte de monitoreo de amenazas y eventos peligrosos – No 0204

Fecha y Hora de actualización: miércoles, 12 de abril de 2023 – 20:54:50 / Página 15 de 23

Acciones de respuesta:	<p>- 1 puente destruido -13 bienes privados afectados (vehículos, locales comerciales, cerramiento) - 2 Unidades Educativas afectadas (Madre de la Divina Gracias e Ingenius) GAD Quito y Rumiñahui realizan evaluaciones de las viviendas y familias afectadas para la coordinación de entrega de asistencia humanitaria, además con apoyo del GAD Pichincha continúan con los trabajos de limpieza y evacuación del lodo, en los sectores de los Conjuntos yagual y del Valle. EPMAPS realiza los trabajos de limpieza con Hidrosuccionador y Reparación de tubería de 4" en el sector de Yurac. GAD Pichincha colabora en el lugar con los trabajos de limpieza de los anteriormente mencionados. Para la atención a las personas afectas se encuentran activos dos alojamientos temporales en el sector la Moya. "6 de Junio" capacidad 30 personas "La Moya" capacidad 50 personas No se reportan personas alojadas en los alojamientos activos.</p>
Fuentes de información:	SGR CZ9 Unidad de Monitoreo Pichincha/UPREA SGR/COEM/UGR Rumiñahui.



Colapso Estructural

Localización:	Pichincha/Puerto Quito/Puerto Quito/Puente que limita entre Pichincha y Esmeraldas, Los Bancos [E28].
Antecedentes:	<p>Por lluvias suscitadas en horas de la madrugada del 18/03/2023, se produjo el aumento del caudal del río blanco, causando el colapso del puente de la vía de primer orden que limita entre Pichincha y Esmeraldas. Con fecha 18/03/2023 el MTOP, declara en emergencia vial para recuperar la conectividad vial de la [E28], en la cual informa que se realice los estudios y la posterior construcción del nuevo puente el cual estaría a cargo del Cuerpo de Ingenieros del Ejército. Las vías alternas habilitadas son:</p> <ul style="list-style-type: none"> • Quito, Alóag - Unión del Toachi -Santo Domingo • Puerto Quito-La Sexta -Quinindé • Calacalí-Los Bancos-Las Mercedes-Santo Domingo
Situación actual:	Continúan estudios para colocación de un puente tipo "Delta" como medida transitoria, se espera finalizar los trabajos en aproximadamente 3 meses.
Afectaciones:	- 1 puente destruido
Acciones de respuesta:	Ministerio de Transporte y Obras Públicas informó estado de trabajos en el lugar afectado.
Fuentes de información:	SGR CZ9 Unidad de Monitoreo Pichincha/PPNN.

Reporte de monitoreo de amenazas y eventos peligrosos – No 0204

Fecha y Hora de actualización: miércoles, 12 de abril de 2023 – 20:54:50 / Página 16 de 23

3. Monitoreo de estado de vías afectadas por eventos peligrosos

VÍAS DE PRIMER ORDEN:

10 vías de primer orden cerradas

No.	Provincia	Cantón	Parroquia	Sector/Vía	Evento Peligroso	Afectación (metros lineales)	Fecha del evento	Vías alternas
1	Azuay	Girón	Girón	Km 33 al 37, vía Girón - Pasaje [E-59]	DESLIZAMIENTO	00	06/04/2023	Cuenca-Azogues-Biblián-Zhud-Cachancay-La Troncal-Puerto Inca-Naranjal-Ponce Enríquez-Machala
2	Cañar	Cañar	Ducur	Javin, km 39, vía Cañar-Zhud-Cochancay [E-35]	DESLIZAMIENTO	--	30/03/2023	Ninguna
3	Pichincha	Puerto Quito	Puerto Quito	Puente que limita entre Pichincha y Esmeraldas, Los Bancos [E28]	COLAPSO ESTRUCTURAL	--	18/03/2023	Quito, Alóag - Unión del Toachi - Santo Domingo. •Puerto Quito-La Sexta - Quinindé Calacalf-Los Bancos-Las Mercedes-Santo Domingo
4	Chimborazo	Alausí	Alausí	frente al barrio La Esperanza, vía Alausí - Chunchi - Cuenca [E-35]	DESLIZAMIENTO	--	12/03/2023	Ninguna
5	Los Ríos	Montalvo	Montalvo	Vía Rcto. La Estrella Rcto. La Vitalia de 1er orden - Pisagua Alto - La Constanca	SOCAVAMIENTO	--	11/03/2023	Ninguna
6	Napo	El Chaco	Gonzalo Díaz de Pineda	vía El Salado - San Luis [E45]	ALUVION	---	04/03/2023	Ninguna
7	Napo	Chaco	Gonzalo Díaz de Pineda	Puente sobre el río Marker, vía E45 San Luis -El Reventador	COLAPSO ESTRUCTURAL	--	22/02/2023	El Reventador-Lago Agrio-El Coca-Loreto -Y de Narupa-Y de Baeza-Quito o viceversa.
8	Manabí	Manta	San Lorenzo	Ruta del Spondiylus San Lorenzo - Santa Rosa [E15]	OLEAJE	1200	24/01/2023	Ninguna
9	Chimborazo	Alausí	Alausí, Cabecera Cantonal	Casual, vía Guamote - Alausí [E-35].	HUNDIMIENTO	150	09/12/2022	- Vehículos livianos: Alausí - García Moreno - Guamote - Vehículos pesados: Zhud - El Triunfo - Cumandá - Pallatanga - Riobamba
10	Napo	El Chaco	Gonzalo Díaz De Pineda (El Bombón)	San Rafael, Piedra Fina, San Luis, San Carlos, Vía Y de Baeza-Lago Agrio [E45]	SOCAVAMIENTO	875	02/02/2020	Lago Agrio - Coca - Y de Narupa - Tena - Ambato - Quito

39 vías de primer orden parcialmente habilitadas

No.	Provincia	Cantón	Parroquia	Sector/Vía	Evento Peligroso	Afectación (metros lineales)	Fecha del evento	Vías alternas
1	Pichincha	Mejía	Alóag	Manuel Cornejo Astorga (Tandapi), km 17 + 300, vía Alóag - Unión del Toachi [E20]	SOCAVAMIENTO	--	10/04/2023	Ninguna
2	Orellana	Francisco de Orellana	La Belleza	Varios sectores, vía El Coca - Chontapunta[E436A] (vía Los Zorros)	DESLIZAMIENTO	--	08/04/2023	Ninguna

Secretaría de Gestión de Riesgos

Dirección: CIS ECU 9-1-1, Av. Samborondón, Km 0,5
Código postal: 092302 / Samborondón-Ecuador
Teléfono: +593-4-259 3500
www.gestionderiesgos.gob.ec

Reporte de monitoreo de amenazas y eventos peligrosos – No 0204

Fecha y Hora de actualización: miércoles, 12 de abril de 2023 – 20:54:50 / Página 17 de 23

3	Morona Santiago	Tiwintza	San José de Morona	Shaime, vía Santiago-San José de Morona [E40]	DESLIZAMIENTO	70	08/04/2023	Ninguna
4	Imbabura	Ibarra	La Carolina	Peña Negra - San Pedro, vía Salinas - Lita [E-10] varios sectores	DESLIZAMIENTO	70	07/04/2023	Ninguna
5	Bolívar	Chillanes	Chillanes	a la altura de la hacienda de Azapi, Km. 23 y 33 vía Chillanes-Santa Rosa de Agua Clara [E495]	DESLIZAMIENTO	100	06/04/2023	Ninguna
6	Santa Elena	Santa Elena	Santa Elena	San Vicente, vía Salinas-Guayaquil [E40]	SOCAVAMIENTO	15	06/04/2023	Ninguna
7	Los Ríos	Montalvo	La Esmeralda	La Guayaba - río La Esmeralda	SOCAVAMIENTO	60	05/04/2023	Ninguna
8	Bolívar	San Miguel	Bilován	km 92, vía Cuenca-Molleturo-Naranjal [E-582]	DESLIZAMIENTO	--	05/04/2023	Ninguna
9	Bolívar	San Miguel	Bilován	varios sectores: Guapuloma, Las Guardias vía San Pablo-Balzapamba [E 491]	DESLIZAMIENTO	150	05/04/2023	Ninguna
10	Azuay	Cuenca	Molleturo	km 91, vía Cuenca-Molleturo-Naranjal [E-582]	DESLIZAMIENTO	--	04/04/2023	Ninguna
11	Azuay	Cuenca	Molleturo	km 64, vía Cuenca-Molleturo-Naranjal [E-582]	DESLIZAMIENTO	--	28/03/2023	Ninguna
12	Loja	Las Lajas	La Victoria	El Tigre, Vía El Tigre - Puyango [E-25]	DESLIZAMIENTO	8	26/03/2023	Ninguna
13	Azuay	Cuenca	Molleturo	km 92-96-97-98, vía Cuenca-Molleturo-Naranjal [E-582]	DESLIZAMIENTO	80	18/03/2023	Ninguna
14	Pichincha	Quito	Pifo	10 minutos Virgen de Papallacta, vía Papallacta - Baeza [E20]	DESLIZAMIENTO	--	14/03/2023	Ninguna
15	Loja	Chaguarpamba	Santa Rufina	Salida de Santa Rufina hacia, vía a la costa [E50]	DESLIZAMIENTO	30	11/03/2023	Ninguna
16	Bolívar	San Miguel	Bilován	Las Guardias, Virgen de la Consolación	DESLIZAMIENTO	120	10/03/2023	Ninguna
17	El Oro	Arenillas	Arenillas	Vía Arenillas - Las Lajas [E25]	DESLIZAMIENTO	10	10/03/2023	Ninguna
18	Morona Santiago	Morona	Macas	Puente sobre el río Upano-Puente sobre el río Copueno, vía Macas-Puyo [E45].	INUNDACIÓN	240	04/03/2023	Puyo-Y de Santa Ana-Sevilla de Don Bosco-Seipa-Sucúa-Macas
19	Azuay	Sevilla de Oro	Palmas	Km 61, vía Paute Guarumales Méndez [E-40]	SOCAVAMIENTO	35	30/08/2022	Ninguna
20	Manabí	Puerto López	Salango	La Rinconada 5 Cerros, vía Puerto López - Santa Elena [E15].	HUNDIMIENTO	4	28/08/2022	Ninguna
21	Manabí	Sucre	Leonidas Plaza	Km 19, San Agustín-Tosagua [E-383]	SUBSIDENCIA	150	14/08/2022	Ninguna
22	Morona Santiago	Sucúa	Asunción	Sector paso Carreño [E45]	SOCAVAMIENTO	5	18/05/2022	Ninguna
23	Azuay	Pucará	Pucará	Km 23-Deuta, Vía Minas-Tablón-Pucará	HUNDIMIENTO	100	09/03/2022	Ninguna
24	Azuay	Girón	Girón	km 39+500, vía Cuenca-Girón-Pasaje [E-59]	HUNDIMIENTO	80	04/03/2022	Ninguna
25	Pichincha	Mejía	Manuel Cornejo A.	km 38 + 600, vía Alóag - Unión del Toachi [E20]	HUNDIMIENTO	15	25/02/2022	Ninguna
26	Esmeraldas	Quinindé	Rosa zarate	Km 68 Los Vergeles, vía Esmeraldas - Quinindé [E20]	HUNDIMIENTO	40	08/02/2022	Ninguna
27	Cotopaxi	Pujilí	Tingo	Siete Ríos, El Estado y Macuchi.	INUNDACIÓN	35	30/01/2022	Ninguna
28	Cotopaxi	Pujilí	Tingo	Negrillo Km 100, vía Latacunga - La Maná [E-30]	INUNDACIÓN	40	30/01/2022	Ninguna
29	Cotopaxi	Pujilí	Pilaló	Caserío Pilaló, Tinieblas, Km 94, vía Pujilí - La Mana [E30].	DESLIZAMIENTO	2000	29/01/2022	Ninguna

Secretaría de Gestión de Riesgos

Dirección: CIS ECU 9-1-1, Av. Samborondón, Km 0,5
 Código postal: 092302 / Samborondón-Ecuador
 Teléfono: +593-4-259 3500
 www.gestionderiesgos.gob.ec

Reporte de monitoreo de amenazas y eventos peligrosos – No 0204

Fecha y Hora de actualización: miércoles, 12 de abril de 2023 – 20:54:50 / Página 18 de 23

30	Imbabura	Ibarra	Carolina	San Jerónimo; vía Salinas - Lita [E 10]	DESGLIZAMIENTO	225	22/12/2021	1.- Ruta desde la E10 Guallupe - San Juan de Lachas (Carchi) - por la E 182 Gualchan - Chical - Maldonado - Tulcán - Ibarra 2.- Para vehículos livianos, E10 desde San Jerónimo - Buenos Aires - Cahuasqui - Tumbabiro.
31	Cañar	Cañar	Ingapirca	Vía El tambo - Ingapirca - Honorato Vásquez km 8+100, km 15.	DESGLIZAMIENTO	100	24/11/2021	Ninguna
32	Orellana	Francisco de Orellana	El Dorado	Km 21 y km 28, vía el Coca - Dayuma [E45A]	HUNDIMIENTO	150	19/06/2021	Ninguna
33	Morona Santiago	Morona	Macas, cabecera cantonal y capital provincial	Vía Macas-Puyo [E45], tramo puente sobre el río Copueno- puente sobre el río Upano	SOCAVAMIENTO	180	16/05/2021	Ninguna
34	Esmeraldas	Esmeraldas	5 De Agosto	El Cabezón (desvío Tachina)	SOCAVAMIENTO	150	10/03/2021	Ninguna
35	Morona Santiago	Tiwintza	Santiago, cabecera cantonal	Yapapas, vía Entronque a Santiago de Méndez - Santiago [E40]	SOCAVAMIENTO	50	21/08/2020	Ninguna
36	Morona Santiago	Morona	Macas, cabecera cantonal y capital provincial	Puente sobre el río Upano, vía Macas-Puyo-[E45]	SOCAVAMIENTO	57	21/06/2020	Ninguna
37	Morona Santiago	Tiwintza	Santiago, cabecera cantonal	Palomino km 68, vía Santiago-San José de Morona [E40]	DESGLIZAMIENTO	70	16/05/2020	Ninguna
38	Morona Santiago	Tiwintza	Santiago, cabecera cantonal	Km 75, Yapapas, vía Entronque a Santiago de Méndez - Santiago [E40]	DESGLIZAMIENTO	70	16/05/2020	Ninguna
39	Morona Santiago	Tiwintza	San José de Morona	Shaime, vía Santiago -San José de Morona [E40]	COLAPSO ESTRUCTURAL	170	13/05/2020	Ninguna

Secretaría de Gestión de Riesgos

Dirección: CIS ECU 9-1-1, Av. Samborondón, Km 0,5
Código postal: 092302 / Samborondón-Ecuador
Teléfono: +593-4-259 3500
www.gestionderiesgos.gob.ec

Reporte de monitoreo de amenazas y eventos peligrosos – No 0204

Fecha y Hora de actualización: miércoles, 12 de abril de 2023 - 20:54:50 / Página 19 de 23

VÍAS DE SEGUNDO ORDEN

13 vías de segundo orden cerradas

No.	Provincia	Cantón	Parroquia	Sector/Vía	Evento Peligroso	Afectación (metros lineales)	Fecha del evento	Vías alternas
1	Bolívar	Guaranda	Julio Moreno	Vuelta Brava, vía Monjas-Caluma	DESLIZAMIENTO	--	08/04/2023	Ninguna
2	Loja	Catamayo	San Pedro de la Bendita	Vía San Pedro de la Bendita - El Cisne	HUNDIMIENTO	--	06/04/2023	Ninguna
3	Guayas	Balzar	Balzar cabecera Cantonal	Recinto el Congo La Carmencita	DESLIZAMIENTO	--	04/04/2023	Ninguna
4	El Oro	Atahualpa	Paccha	Km 37, vía Paccha - Pasaje [E-585]	DESLIZAMIENTO	--	24/03/2023	Ninguna
5	Cotopaxi	Pangua	Moraspungo	Recintos Los Laureles, Palo Blanco, Los Esteros y Nueva Santa Rosa Bajo, La Inmaculada.	INUNDACIÓN	--	17/03/2023	- Pangua - Valencia - La Mana. - Pangua - Quinsaloma - Valencia - La Mana. - Pangua - Quinsaloma - Quevedo - Valencia - La Mana. - Pangua - La Ercilla - Quevedo.
6	Loja	Loja	Gualel	San Francisco, vía Gualel-Chuquiribamba.	SOCAVAMIENTO	--	15/03/2023	Ninguna
7	Bolívar	Caluma	Caluma	Guamaspungo, vía Copales-Cumbilli Grande	DESLIZAMIENTO	70	13/03/2023	Ninguna
8	Bolívar	San Miguel	Bilován	vía urbana a Camino Real	DESLIZAMIENTO	--	11/03/2023	Ninguna
9	Imbabura	San Miguel de Urcuqui	San Blas	Santa Cecilia	SOCAVAMIENTO	20	26/10/2022	Vía antigua de Santa Cecilia - Timbuyacu.
10	Pichincha	Mejía	Tambillo	Barrio la Joya	COLAPSO ESTRUCTURAL	30	17/04/2022	Ninguna
11	Pichincha	Quito	Conocoto	Calles Hermano Miguel y Panzaleo, cruce de vías.	SOCAVAMIENTO	30	28/02/2022	Ninguna
12	Imbabura	Pimampiro	Pimampiro, Cabecera Cantonal	San José de Aloburo	DESLIZAMIENTO	500	09/11/2021	Vía Mariano Acosta
13	Guayas	Colimes	Colimes, Cabecera Cantonal	Av. Principal entrada de Colimes	COLAPSO ESTRUCTURAL	130,5	23/04/2020	Palestina - San Jacinto- Colimes

19 vías de segundo orden parcialmente habilitadas

No.	Provincia	Cantón	Parroquia	Sector/Vía	Evento Peligroso	Afectación (metros lineales)	Fecha del evento	Vías alternas
1	Loja	El Tambo	La Merced	vía Intervalles, Malacatos-El Tambo-Catamayo	DESLIZAMIENTO	--	11/04/2023	Ninguna
2	Pichincha	Quito	La Kennedy	Galo Plaza Lasso y Ramón Borja	DESLIZAMIENTO	--	08/04/2023	Ninguna
3	Pichincha.	Quito	Jipijapa	Lomas de Monteserrín, calle Leonardo Tejada	DESLIZAMIENTO	--	07/04/2023	Ninguna
4	El Oro	Portovelo	Salatí	Salatí. Vía Portovelo - Salatí [E-585]	SOCAVAMIENTO	10	06/04/2023	Ninguna
5	Pichincha	Quito	Nanegalito	Vía Nanegalito -Tandayapa	DESLIZAMIENTO	--	06/04/2023	Ninguna
6	Pichincha	Quito	Pintag	Barrio San Alfonso - Por la parada de buses Antisana	DESLIZAMIENTO	--	06/04/2023	Ninguna
7	Loja	Calvas	Cariamanga	Barrio Chile - Av. Macará	SOCAVAMIENTO	5	25/03/2023	Ninguna

Secretaría de Gestión de Riesgos

Dirección: CIS ECU 9-1-1, Av. Samborondón, Km 0,5
Código postal: 092302 / Samborondón-Ecuador
Teléfono: +593-4-259 3500
www.gestionderiesgos.gob.ec

Reporte de monitoreo de amenazas y eventos peligrosos – No 0204

Fecha y Hora de actualización: miércoles, 12 de abril de 2023 – 20:54:50 / Página 20 de 23

No.	Provincia	Cantón	Parroquia	Sector/Vía	Evento Peligroso	Afectación (metros lineales)	Fecha del evento	Vías alternas
8	Pichincha	Quito	El Condado	La Roldós, calle Rumihurco vía a Chichahuaico	SOCAVAMIENTO	--	19/03/2023	Ninguna
9	Los Ríos	Quinsaloma	Quinsaloma	Rcto. San Gabriel – Rcto. San Vicente – Rcto. Oro Verde – Río Calope	INUNDACIÓN	60	18/03/2023	Ninguna
10	Chimborazo	Cumandá	Cumandá	La Soberana, vía Pallatanga – Cumandá [E-487].	SOCAVAMIENTO	--	09/03/2023	Ninguna
11	El Oro	Santa Rosa	Victoria	Km 18, vía Buenavista - San Juan de Cerro Azul [E-585]	ALUVION	150	08/03/2023	Ninguna
12	El Oro	Atahualpa	Paccha	Km 47, vía Paccha - Pasaje [E-585]	DESLIZAMIENTO	25	06/03/2023	Ninguna
13	Chimborazo	Pallatanga	Pallatanga	Caserío Guapo, vía Colta -Pallatanga [E-487]	ALUVIÓN	40	21/02/2023	Riobamba – Guaranda – Babahoyo – Guayaquil
14	Pichincha	Quito	San Antonio	Monjas y Chaguar	COLAPSO ESTRUCTURAL	15	7/05/2022	Ninguna
15	Pichincha	Mejía	Tambillo	El Murco - Pasando la escuela Carlos Freire Larrea.	INUNDACIÓN	--	11/04/2022	Ninguna
16	Azuay	Pucara	Pucara	km 23-Deuta, Vía Minas-Tablón-Pucará	HUNDIMIENTO	100	09/03/2022	Ninguna
17	Azuay	Girón	Girón	Bellavista, vía Girón Santa Teresita	COLAPSO ESTRUCTURAL	20	06/03/2022	Ninguna
18	El Oro	Zaruma	Malvas	Km 75, vía malvas - Zaruma [E-585]	DESLIZAMIENTO	20	03/03/2022	Ninguna
19	Orellana	Francisco de Orellana	San José de Guayusa	15 km, vía a la Comunidad Sardinas.	SOCAVAMIENTO	80	20/07/2021	Ninguna

VÍAS DE TERCER ORDEN:

18 vías de tercer orden cerradas

No.	Provincia	Cantón	Parroquia	Sector/Vía	Evento Peligroso	Afectación (metros lineales)	Fecha del evento	Vías alternas
1	Guayas	Alfredo Baquerizo Moreno (Jujan)	Cabecera Cantonal	Recinto El Tránsito	SOCAVAMIENTO	60	06/04/2023	Ninguna
2	Guayas	Guayaquil	El Morro	Vía San Juan Rio Hondo	SOCAVAMIENTO	20	06/04/2023	Ninguna
3	Imbabura	Cotacachi	Vacas Galindo	Balsapamba - Pan de Azúcar.	ALUVIÓN	30	06/04/2023	Ninguna
4	Azuay	Girón	Girón	Zapata	DESLIZAMIENTO	40	06/04/2023	Ninguna
5	Bolívar	Chillanes	Chillanes	Tendal, vía San Pablo de Amali-Chillanes a mano derecha	DESLIZAMIENTO	15	27/03/2023	Ninguna
6	Bolívar	Guaranda	San Luis de Pambil	Varios sectores; Maria Aurora, Rosa Elvira – vía a las Comunidades de San Luis de Pambil.	COLAPSO ESTRUCTURAL	28	24/03/2023	Ninguna
7	Bolívar	Chimbo	La Magdalena	vía El Carmen a Cochabamba	DESLIZAMIENTO	30	11/03/2023	Ninguna
8	Bolívar	Las Naves	Cabecera Cantonal	Recinto La Unión – vía Voluntad de Dios.	DESLIZAMIENTO	100	09/03/2023	Ninguna
9	Los Ríos	Babahoyo	La Unión	La Valdivia - río Clementina	INUNDACIÓN	30	08/03/2023	Ninguna
10	Los Ríos	Montalvo	Montalvo	La Estrella – Cdla. Felipe Abud - río Cristal	SOCAVAMIENTO	800	08/03/2023	Ninguna
11	Cañar	Biblián	Nazón	Capulisloma	SOCAVAMIENTO	30	08/03/2023	La Hacienda.
12	Tungurahua	Quero	Quero	San Antonio de Hipolonguito, vía Quero - San Antonio	SOCAVAMIENTO	30	26/06/2022	Ninguna
13	Pichincha	Quito	Conocoto	Monserat, calles Juan Bautista Aguirre y Juan Hernando Dávila	SOCAVAMIENTO	--	12/06/2022	Ninguna

Secretaría de Gestión de Riesgos

Dirección: CIS ECU 9-1-1, Av. Samborondón, Km 0,5
 Código postal: 092302 / Samborondón-Ecuador
 Teléfono: +593-4-259 3500
 www.gestionderiesgos.gob.ec

Reporte de monitoreo de amenazas y eventos peligrosos – No 0204




Fecha y Hora de actualización: miércoles, 12 de abril de 2023 – 20:54:50 / Página 21 de 23

No.	Provincia	Cantón	Parroquia	Sector/Vía	Evento Peligroso	Afectación (metros lineales)	Fecha del evento	Vías alternas
14	Pichincha	Mejía	Tambillo	Ushco, vía Tambillo – Panamericana Sur	INUNDACIÓN	20	10/04/2022	Ninguna
15	Pichincha	Mejía	Manuel Cornejo Astorga (Tandapi)	Vía de ingreso a las Comunidades Peñas Blancas, El Paraíso, El Mirador y San Francisco.	DESPLAZAMIENTO	140	08/02/2022	Ninguna
16	Morona Santiago	Morona	Sinaí	Playas de San Luis, vía Santa María Tunants-Playas de San Luis-Quinta Cooperativa	INUNDACIÓN	3884	02/05/2021	Ninguna
17	Azuay	Cuenca	Nulti	Pasto Romero, vía al centro Parroquial	DESPLAZAMIENTO	--	16/04/2021	Ninguna
18	Chimborazo	Chunchi	Chunchi, cabecera cantonal	Armenia	DESPLAZAMIENTO	955.9	20/01/2021	Ninguna

08 vías de tercer orden parcialmente habilitadas.

No.	Provincia	Cantón	Parroquia	Sector/Vía	Evento Peligroso	Afectación (metros lineales)	Fecha del evento	Vías alternas
1	Pichincha	Quito	Pintag	El Chorro, vía que conecta Pintag con Cashapamba	DESPLAZAMIENTO	--	04/04/2023	Ninguna
2	Cotopaxi	Pangua	Ramón Campaña	Miligua, vía Ramón Campaña – El Corazón	DESPLAZAMIENTO	50	12/03/2023	Ninguna
3	El Oro	Pasaje	Uzhcurrumi	El Limón, vía Uzhcurrumi - Chilla	DESPLAZAMIENTO	30	11/03/2023	Ninguna
4	El Oro	Marcabelí	El Ingenio	La Palmerita, Vía La Palmerita – El Ingenio	SOCAVAMIENTO	8	08/03/2023	Ninguna
5	El Oro	Portovelo	Morales	Vía Morales - La Chorrera	DESPLAZAMIENTO	20	27/02/2023	Ninguna
6	Azuay	Pucará	Pucará	km 16+500, Vía Minas-Tablón-Pucará	DESPLAZAMIENTO	50	19/04/2022	Ninguna
7	Morona Santiago	Morona	Sevilla Don Bosco	Santa Rosa	INUNDACIÓN	30	21/06/2020	Ninguna
8	Morona Santiago	San Juan Bosco	Santiago de Pananza	Varios Sectores	DESPLAZAMIENTO	860	02/04/2020	Ninguna

4. Declaratorias emitidas por el SGR (vigentes en orden cronológico)

Evento peligroso	Nivel de alerta	Fecha de vigencia	Documento
 <p>Declaratoria de Cambio de ALERTA AMARILLA por movimientos en masa al área de 11,50 hectáreas en el sector Astillero, de la parroquia Bahía de Caráquez, cantón Sucre, provincia de Manabí; considerando que las condiciones y parámetros indican que puede presentarse un evento que produzca afectaciones en la población e infraestructura.</p>	Amarilla	10/04/2023	Resolución No. SGR-110-2023
 <p>Declaratoria de Cambio de ALERTA AMARILLA a NARANJA por incremento de amenaza de movimientos en masa al polígono identificado como susceptible a movimientos en masa en las comunidades Aypug, Casual y los barrios: La Esperanza, Control Norte, Nueva Alausí, Pircapamba y Bua.</p>	Naranja	10/04/2023	Resolución No. SGR-111-2023
 <p>Declaratoria del estado de ALERTA NARANJA por movimientos en masa al área de 152,22 hectáreas que comprende los sectores: Namza Chico, Pasán, Quebrada La Ninfa, UE Eloy Alfaro y Puente Chachán, de la parroquia Huigra, cantón Alausí, provincia de Chimborazo</p>	Naranja	09/04/2023	Resolución No. SGR 106-023
	Naranja	06/04/2023	Resolución No. SGR-104-2023

Secretaría de Gestión de Riesgos

Dirección: CIS ECU 9-1-1, Av. Samborondón, Km 0,5
 Código postal: 092302 / Samborondón-Ecuador
 Teléfono: +593-4-259 3500
 www.gestionderiesgos.gob.ec

Reporte de monitoreo de amenazas y eventos peligrosos – No 0204

Fecha y Hora de actualización: miércoles, 12 de abril de 2023 - 20:54:50 / Página 22 de 23









	Declaratoria del estado de ALERTA AMARILLA por incremento de amenaza de movimientos en masa al polígono identificado como susceptible a movimientos en masa el cual tiene un área de 442.62 hectáreas que se extiende sobre la comunidad La Cría.			
	Declaratoria del estado de ALERTA NARANJA por movimientos en masa, el área de influencia equivalente a 53132.993 m ² , ubicada en la ciudadela El Fátima, parroquia Francisco Pacheco, del cantón Portoviejo, Provincia de Manabí, debido a que la materialización del evento peligroso por movimientos en masa es inminente, lo que afectaría a la población.	Naranja	03/04/2023	Resolución No. SGR-099-2023
	Declaratoria del estado de ALERTA AMARILLA por incremento de amenaza de movimientos en masa al polígono identificado como susceptible a movimientos en masa con un área de 330.56 hectáreas pertenecientes al sector Cuchucún, el cual comprende las comunidades: Quilloac, Cruz Loma y Cuchucún.	Amarilla	31/03/2023	Resolución No. SGR-091-2023
	Incremento Actividad Volcánica Cotopaxi	Amarilla	22/10/2022	Resolución No. SGR-0311-2022
	Declaratoria del estado de ALERTA AMARILLA por deslizamiento en La Armenia, Chunchi, provincia de Chimborazo.	Amarilla	15/07/2022	Resolución No. SGR-182-2022
	Movimiento en masa barrios Rosas, Bellavista, Tamboloma y Rosario de la parroquia Nabón, cantón Nabón, provincia de Azuay	Naranja	23/11/2021	Resolución No. SGR-171-2021
	Socavamiento por la erosión del río Coca y sus afluentes - El Chaco.	Roja	21/05/2021	Resolución No. SGR-058-2021
	Actividad Volcánica Sangay: Caída de ceniza Provincia de Chimborazo	Amarilla	16/06/2020	Resolución No. SGR-045-2020
	Aumento de sedimentos volcánicos Río Upano- Parroquias Sinai y Sevilla de Don Bosco, cantón Morona, Morona Santiago	Amarilla	05/12/2019	Resolución No. SGR-140-2019
	Incendios Forestales Imbabura, Carchi, Pichincha, Chimborazo, Guayas, El Oro y Loja	Amarilla	19/09/2019	Resolución No. SGR-111-2019
	Incremento de lluvias e inundaciones Guayas, El Oro, Sto. Domingo, Esmeraldas, Manabí y Los Ríos y Bolívar, cantón Chillanes, San José del Tambo.	Amarilla	16/07/2019	Resolución No. SGR-066-2019
	Fenómeno El Niño (ENOS) Provincias del Litoral e Insular	Amarilla	10/01/2019	Resolución No. SGR-005-2019
	Deslizamiento San José de Alluriquín, Santo Domingo de Los Tsáchilas	Amarilla	17/10/2018	Resolución No. SGR-006-2018

Secretaría de Gestión de Riesgos

Dirección: CIS ECU 9-1-1, Av. Samborondón, Km 0,5
 Código postal: 092302 / Samborondón-Ecuador
 Teléfono: +593-4-259 3500
 www.gestionderiesgos.gob.ec

Reporte de monitoreo de amenazas y eventos peligrosos – No 0204

Fecha y Hora de actualización: miércoles, 12 de abril de 2023 – 20:54:50 / Página 23 de 23

	Incremento Actividad Volcánica del Sierra Negra, Galápagos	Amarilla	16/01/2018	Resolución No. SGR-009-2018
	Deslizamiento Sector las Juanitas, Quinindé, Esmeraldas	Naranja	12/05/2016	Resolución No. SGR-060-2016
	Sismo 7.8 Pedernales, Manabí	Roja	17/Abril/2016	Resolución No. SGR-048-2016
	Incremento Actividad Volcánica del Chiles - Cerro Negro, Carchi	Amarilla	01/10/2014	Resolución No. SGR-049-2014
	Deslizamiento San José de Atahualpa, El Oro	Naranja	08/05/2014	Resolución No. SGR-012-2014
	Incremento Actividad Volcánica del Reventador, Napo	Naranja	27/03/2014	Resolución No. SGR-008-2014
Declaratorias de Zonas de Riesgos			Fecha de vigencia	Documento
	Inundaciones Babahoyo, Los Ríos		11/12/2019	Resolución No. SGR-149-2019
	Hundimiento, Zaruma, El Oro		07/03/2017	Resolución No. SGR-029-2015

Elaborado por: Jorge Dután. - Operador Nacional de Turno 24/7 - Sala de Situación y Monitoreo Samborondón.

Revisado por: Javier Sarango. Analista Nacional de Turno 24/7 - Sala de Situación y Monitoreo Pichincha.

Enviado por: Jorge Dután.- Operador Nacional de Turno 24/7 - Sala de Situación y Monitoreo Samborondón.

Secretaría de Gestión de Riesgos

Dirección: CIS ECU 9-1-1, Av. Samborondón, Km 0,5

Código postal: 092302 / Samborondón-Ecuador

Teléfono: +593-4-259 3500

www.gestionderiesgos.gob.ec

