

**Reporte de monitoreo de amenazas y eventos peligrosos – No 0215**

Fecha y Hora de actualización: martes, 18 de abril de 2023 – 08:54:23 / Página 1 de 26







Periodo de Monitoreo: Desde: 21h00 17/04/2023 Hasta: 09h00 18/04/2023

**1. Monitoreo de amenazas naturales y antrópicas**

- Amenaza en desarrollo, posible desencadenamiento de eventos peligrosos.
- Amenaza en incremento y probable materialización inminente.
- Amenaza dentro de los parámetros normales.



**PELIGRO VOLCÁNICO**

Ubicación	Nivel de alerta declarada	Situación actual	Valoración actual
 Volcán Reventador, Napo	NARANJA	07:00 Mediante cámaras se visualiza el volcán nublado.	●
 Volcán Chiles-Cerro Negro, Carchi	AMARILLA	06:18 Mediante cámaras se visualiza el volcán completamente nublado.	●
 Volcán Cotopaxi	AMARILLA	06:52 El volcán Cotopaxi durante la mañana se observó completamente nublado con presencia de lluvias en el sector, la actividad interna se mantiene en niveles bajos.	●
 Volcán Tungurahua	SIN ALERTA	06:34 Mediante cámaras se visualiza el volcán despejado, sin novedad.	●
 Volcán Sierra Negra, Galápagos	AMARILLA	07:00 Sin reporte de actividad superficial	●
 Volcán Sangay, Morona Santiago	AMARILLA	08:12 Desde las 07h30, a través de la imágenes compartidas por la ROVE, se observa una columna de ceniza mayor a 2 km sobre el cráter y se dirige hacia al sur-oriente del volcán. La nube de ceniza podría generar caída de ceniza en la provincia de Morona Santiago, en particular en la ciudad de Macas.	●



**PELIGRO POR INCREMENTO DE CAUDALES DE RÍOS**

27 Cuerpos de agua desbordados				
Provincia	Cantón	Parroquia	Sector	Nombre del cuerpo de agua
Esmeraldas	Quinindé	Chura (Chancama) (Cab. En El Yerbero)	Salinas	Esmeraldas
Guayas	Balzar	Balzar, Cabecera Cantonal	Varios Sectores (Recinto La Carlota, Recinto Fronda Karen, La Carmencita, La Barbarita)	Congo
			Varios Sectores Recinto La Laguna, Recinto El Modelo	Puca
			Recinto San Pauleño	Pucón
			Recinto Conguillo	Chicompe
			Recinto Santa Genara	Santa Genara
			Recinto San Juan del Cerrito,	San Juan
	Guayaquil	Tenguel	Recinto San Rafael	Balao
	El Empalme	Guayas (Pueblo Nuevo)	Varios Sectores	Congo
	Milagro	Balao, Cabecera Cantonal	Recinto las avispas	Los Monos
	Milagro	Roberto Astudillo (Cab. En Cruce De Venecia)	Recinto Venecia	Guaija

**Secretaría de Gestión de Riesgos**

Dirección: CIS ECU 9-1-1, Av. Samborondón, Km 0,5  
 Código postal: 092302 / Samborondón-Ecuador  
 Teléfono: +593-4-259 3500  
 www.gestionderiesgos.gob.ec



**Reporte de monitoreo de amenazas y eventos peligrosos - No 0215**

Fecha y Hora de actualización: martes, 18 de abril de 2023 - 08:54:23 / Página 2 de 26

	Milagro	Roberto Astudillo (Cab. En Cruce De Venecia)	varios sectores	Naranjito	
Los Ríos	Baba	Baba, Cabecera Cantonal	El Jobo	Correntoso	
	Baba	Baba, Cabecera Cantonal	El Jobo	Los Esteros	
	Baba	Baba, Cabecera Cantonal	El Jobo	El Bolichon	
	Baba	Baba, Cabecera Cantonal	El Jobo	Juan Tomás	
	Vinces	Vinces, Cabecera Cantonal	Vinces	Vinces	
	Vinces	Vinces, Cabecera Cantonal	Vinces	Macul	
	Vinces	Vinces, Cabecera Cantonal	Vinces	Pisco	
	Quevedo	San Camilo	San Camilo	Quevedo	
	Urdaneta	Catarama, Cabecera Cantonal	Catarama	Catarama	
	Babahoyo	Febres Cordero (Las Juntas) (Cab. en Mata de Cacao)	vía E-25	Chilintomo	
	Valencia	Valencia, Cabecera Cantonal	El Vergel	Guampe	
	Ventanas	Ventanas, Cabecera Cantonal	Los Rubios	Lagarto	
	Mocache	Mocache, Cabecera Cantonal	Mocache	Mocache	
	Ventanas	Zapotal	Rcto. El Lechugal	El Lechugal	
<b>24 Cuerpos de Agua con tendencia a aumentar de nivel</b>					
Provincia	Cantón	Parroquia	Sector	Nombre del cuerpo de agua	
Guayas	Alfredo Baquerizo Moreno (Juján)	Alfredo Baquerizo Moreno (Juján), Cabecera Cantonal	Sector Moraima	Chilintomo	
	Simón Bolívar	Simón Bolívar, Cabecera Cantonal	"El Tránsito y Puerto Canoa Recinto Los Amarillos La Otilia"	Los Amarillos	
	Santa Lucía	Santa Lucía, Cabecera Cantonal	Cabecera Cantonal		
	Daule	Laurel	Laurel	Varios Sectores	Pula
		Juan Bautista Aguirre (Los Tintos)	Juan Bautista Aguirre (Los Tintos)	Cabecera parroquial	
	Salitre (Urbina Jado)	Gral. Vernaza (Dos Esteros)	Gral. Vernaza (Dos Esteros)	Recinto El Porvenir	Los Tintos
		El Salitre (Las Ramas), Cabecera Cantonal	El Salitre (Las Ramas), Cabecera Cantonal	Recinto Mastrantal	Mastrantal
				La Bocana	Vinces
	Santa Lucía	Santa Lucía, Cabecera Cantonal	San Matías	Recinto Rebasco	Salitre
			Recinto Rebasco	Rebasco	
	Santa Lucía	Santa Lucía, Cabecera Cantonal	Recinto Bufay		Estero Bufay
	Santa Lucía	Santa Lucía, Cabecera Cantonal	Varios sectores		Daule
	Colimes	Colimes, Cabecera Cantonal	Cabecera Cantonal		
	Balzar	Balzar, Cabecera Cantonal	Balzar, Cabecera Cantonal	varios sectores	Pajui
				Recinto La Canoa	Las Piedras
Milagro	Milagro, Cabecera Cantonal	Milagro, Cabecera Cantonal	Varios Sectores	Milagro	
Nobol	Narcisa De Jesús, Cabecera Cantonal	Narcisa De Jesús, Cabecera Cantonal	Cabecera Cantonal	Bijahual	
Los Ríos	Babahoyo	Babahoyo, Cabecera Cantonal Y Capital Provincial	Camilo Ponce	Babahoyo	
	Babahoyo	Clemente Baquerizo	El Palmar	San Pablo	

**Secretaría de Gestión de Riesgos**

Dirección: CIS ECU 9-1-1, Av. Samborondón, Km 0,5  
 Código postal: 092302 / Samborondón-Ecuador  
 Teléfono: +593-4-259 3500  
 www.gestionderiesgos.gob.ec

Reporte de monitoreo de amenazas y eventos peligrosos - No 0215

Fecha y Hora de actualización: martes, 18 de abril de 2023 - 08:54:23 / Página 3 de 26

	Buena Fé	San Jacinto de Buena Fé, Cabecera Cantonal	Pto. Bajaña	Pto. Bajaña
	Babahoyo	Febres Cordero (Las Juntas) (Cab. en Mata de Cacao)	Rcto. Isla María	Las Juntas
	Palenque	Palenque, Cabecera Cantonal	Palenque	La Revesa
	Valencia	Valencia, Cabecera Cantonal	Rcto. Chiipe	Chiipe
	Baba	Guare	Guayabo	Matecito
	Valencia	Valencia, Cabecera Cantonal	Rcto. San Pedro y la Y	Chila
	Buena Fé	Patricia Pilar	Rcto. San Francisco	Congo
Pichincha	San Miguel De Los Bancos	San Miguel de Los Bancos , cabecera cantonal	Cabecera Cantonal	Blanco



PELIGRO POR PRESENCIA DE INCENDIOS FORESTALES

00 incendios activos				
Provincia	Cantón	Parroquia	Sector	Afectación (Ha)
--	--	--	--	--
01 incendio controlado				
Provincia	Cantón	Parroquia	Sector	Afectación (Ha)
--	--	--	--	--



PELIGRO POR APERTURA Y/O COLAPSO DE PRESAS Y REPRESAS

Recurso	Cota mínima	Cota Actual	Cota máxima	Hora de corte	Valoración
Molino, Azuay	1970.00	---	1990.50	---	---
Mazar, Azuay	2138.05	---	2153.45	---	---
Daule Peripa, Guayas	70.00	85.64	85.00	08:48	●
Central Baba, Los Ríos	114.00	116.41	117.00	08:45	●
La Esperanza, Manabí	53.40	---	66.00	---	---
Poza Honda, Manabí	91.50	---	106.50	---	---
Multipropósito Chone, Manabí	48.00	---	68.50	---	---
Agoyán, Tungurahua	1645.00	---	1651.00	---	---
Pucará-Pisayambo, Tungurahua	3541.00	---	3565.00	---	---

Secretaría de Gestión de Riesgos

Dirección: CIS ECU 9-1-1, Av. Samborondón, Km 0,5  
 Código postal: 092302 / Samborondón-Ecuador  
 Teléfono: +593-4-259 3500  
 www.gestionderiesgos.gob.ec

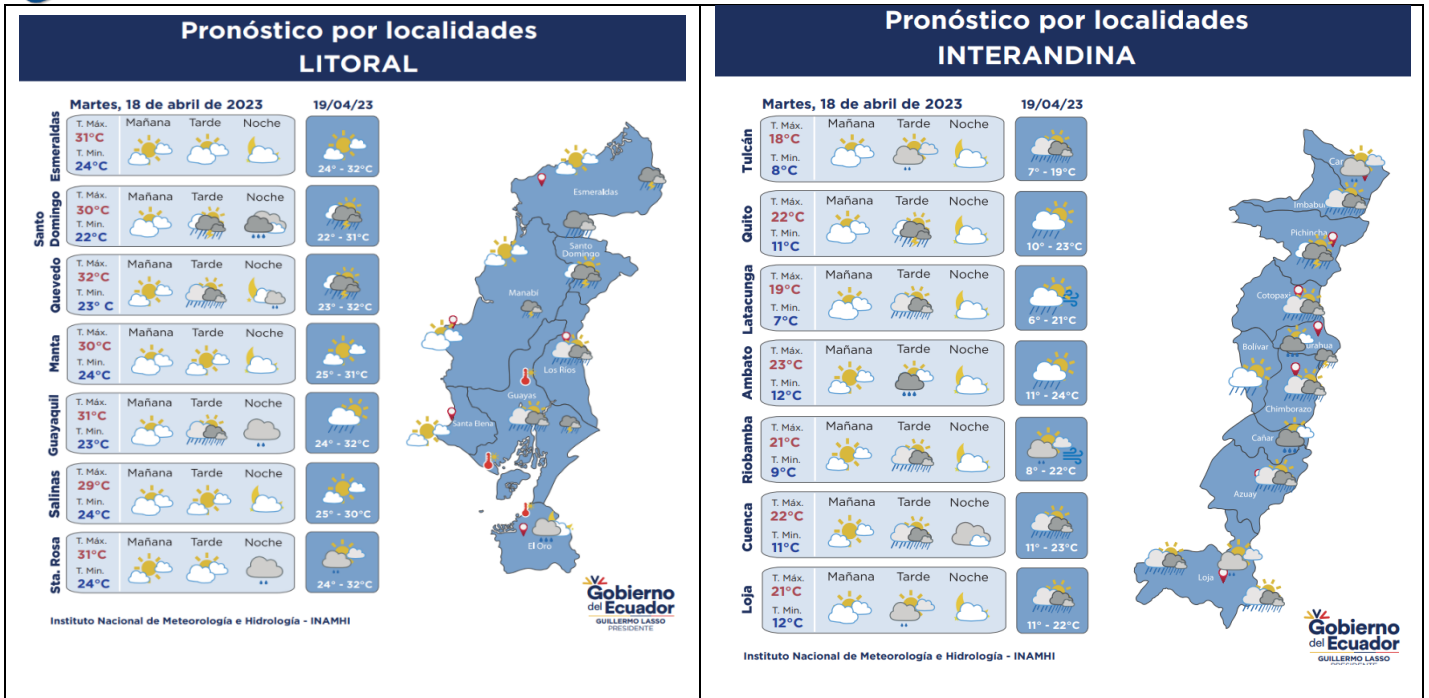


**Reporte de monitoreo de amenazas y eventos peligrosos – No 0215**

Fecha y Hora de actualización: martes, 18 de abril de 2023 – 08:54:23 / Página 4 de 26



**SITUACIÓN HIDROMETEREOLÓGICA**



**PELIGRO SÍSMICO**

Fecha - Hora Local	Magnitud	Profundidad	Cercano a	Sentido por la población
--	--	--	--	--

**2. Monitoreo de eventos peligrosos (emergencias y desastres)**



**Sismo**

<b>Localización:</b>	A 29.12 Km de Balao, Guayas.
<b>Antecedentes:</b>	Se produjo un sismo a las 12:12 del 18/03/2023 de Magnitud 6.5, profundidad 44.Km localizado a 29.12 km de Balao Guayas. De acuerdo al barrido realizado por la SGR el sismo fue sentido a nivel nacional con mayor intensidad en la provincia de El Oro, Guayas, Los Ríos, Manabí, Chimborazo y Azuay.
<b>Situación actual:</b>	Se han activado los COE Provinciales de Guayas, Azuay, Cañar y El Oro, así como los COE Cantonales: El Guabo, Pasaje, Machala, Huaquillas y Santa Rosa en El Oro; Cuenca y Santa Isabel en Azuay. Se encuentran declarados en emergencia los cantones de Pasaje y El Guabo en la provincia de El Oro y Naranjal en la provincia del Guayas. La Agencia de Regulación y Control del Agua en la provincia de El Oro y en el cantón Cuenca se reestableció el servicio de agua potable al 100%. Se encuentran activos el Refugio temporal Casa Comunal 24 de mayo (14 personas) y el Refugio Temporal en la Casa Comunal Coop. 10 de Agosto en El Guabo (63 personas), donde al momento pernoctan las familias por precaución.
<b>Afectaciones:</b>	-Personas fallecidas: 14 personas - 12 El Oro (10 Machala, 1 El Guabo, 1 Pasaje), 2 Azuay (1 Cuenca, 1 Molleturo) - (Ajustes de cifras de acuerdo a COE Provincial de El Oro) -Personas heridas: 494 -Personas afectadas: 3622 -Personas damnificadas: 918 -Viviendas afectadas: 972 -Viviendas destruidas: 258 -Unidades Educativas afectadas: 331

**Secretaría de Gestión de Riesgos**

Dirección: CIS ECU 9-1-1, Av. Samborondón, Km 0,5  
 Código postal: 092302 / Samborondón-Ecuador  
 Teléfono: +593-4-259 3500  
 www.gestionderiesgos.gob.ec



**Reporte de monitoreo de amenazas y eventos peligrosos – No 0215**

Fecha y Hora de actualización: martes, 18 de abril de 2023 – 08:54:23 / Página 5 de 26

	-Establecimientos de Salud afectados: 57 -Bienes públicos afectados: 61 -Bienes públicos destruidos: 8 -Bienes privados afectados: 77 -Bienes privados destruidos: 3
<b>Acciones de respuesta:</b>	Equipo EVIN de SGR trabaja en conjunto con UGR y Cruz Roja Ecuatoriana para levantamiento de información en los cantones de Machala, Pasaje y El Guabo SGR brinda seguimiento a las familias tanto afectadas como damnificadas, luego del levantamiento en territorio envió el requerimiento de bonos de emergencia para gestión del MIES, realizó asesoramiento y transferencia gratuita de bienes al GAD Pasaje, GAD Machala y GAD El Guabo para la implementación de alojamientos temporales, continúa realizando la entrega de asistencia humanitaria en conjunto con GAD Cantonales de El Guabo, Pasaje, Machala y Santa Rosa a las familias afectadas y damnificadas. UGR del GAD Cantonal de Machala continúa realizando evaluaciones a infraestructuras, conjuntamente con MIDUVI, a viviendas y edificaciones, adicional la SGR junto al COE Provincial de Azuay y al COE Cantonal de Cuenca, también realizan la verificación de las infraestructuras, levantamiento de información para asistencia humanitaria y evaluación inicial de necesidades en las zonas afectadas. MIDUVI mediante Resolución Nro. MIDUVI-MIDUVI-2023-0003-R declara la emergencia institucional en las provincias de Guayas, El Oro, Pichincha, Loja, Los Ríos, Bolívar, Santa Elena, Esmeraldas, Manabí, Imbabura, Chimborazo, Santo Domingo de los Tsáchilas, Napo y Azuay, que permita al Ministerio de Desarrollo Urbano y Vivienda, como ente rector de hábitat y vivienda, atender a las familias calificadas como beneficiarias.
<b>Fuentes de información:</b>	SGR Unidades de Monitoreo/Cuerpo de Bomberos/MINEDUC/MIDUVI

**ZONA 1**

**Inundación**



<b>Localización:</b>	Esmeraldas/ Esmeraldas/ 05 de Agosto/ Sectores: La Propicia #1 y 2, Piangüapí #1, Isla Roberto Luis Cervantes e Isla Luis Vargas Torres.
<b>Antecedentes:</b>	El 16 y 17/04/2023, por fuertes precipitaciones registradas se desbordó el río Esmeraldas, registrándose inundación en varios sectores.
<b>Situación actual:</b>	Dos personas fueron evacuadas por el personal del Cuerpo de Bomberos Esmeraldas. El río Esmeraldas se encuentra desbordado.
<b>Afectaciones:</b>	-1 vivienda afectada. -1 familia afectada (2 personas). -2 persona evacuadas (1 persona con discapacidad).
<b>Acciones de respuesta:</b>	Cuerpo de Bomberos Esmeraldas realiza la evacuación de dos personas a casa de Familia de Acogida.
<b>Fuentes de información:</b>	SGR CZ1 Unidad de Monitoreo Esmeraldas/Cuerpo de Bomberos de Esmeraldas.

**Aluvión**



<b>Localización:</b>	Imbabura/Cotacachi/Vacas Galindo/Balsapamba.
<b>Antecedentes:</b>	El 05/04/2023, producto de las fuertes precipitaciones del se registró un aluvión que descendió por la quebrada Guaya canal que acarrió flujos de lodo, escombros, material pétreo, afectando a la vía tercer orden que al momento se encuentra cerrada.
<b>Situación actual:</b>	El 11/04/2023 el GAD Municipal convocó a una reunión interinstitucional y se resolvió desplegar un equipo interinstitucional a realizar el levantamiento de un informe técnico de la toma de agua; y el levantamiento del informe de las afectaciones provocadas por el evento peligroso, y ver la pertinencia de convocar al COE Cantonal.
<b>Afectaciones:</b>	Además la SGR entregó asistencia humanitaria a más familias afectadas. - 4 viviendas destruidas; 4 familias y 13 personas damnificadas - 4 viviendas afectadas, 4 familias y 15 personas afectadas - 0.15 hectáreas de cultivos de naranjilla afectados - 30 metros de vía afectada al momento cerrada. - 2 bienes públicos destruidos (sistema de alcantarillado tipo puente y sistema de agua potable destruido) - 450 personas afectadas indirectas por falta de servicio de agua de consumo humano en los sectores de Apuela, Cristopamba y Nangulvi.
<b>Acciones de respuesta:</b>	Técnicos del GAD Cantonal y SGR realizaron el levantamiento de las afectaciones del evento peligroso. Bomberos Cotacachi continúa con la distribución de agua por tanqueros. La SGR continúa con la entrega asistencia humanitaria a las familias damnificadas y afectadas. El GAD Municipal, con las instituciones competentes se encuentra coordinando acciones para solucionar el problema del agua, la habilitación vial y atención de la población.

**Secretaría de Gestión de Riesgos**

Dirección: CIS ECU 9-1-1, Av. Samborondón, Km 0,5  
Código postal: 092302 / Samborondón-Ecuador  
Teléfono: +593-4-259 3500  
www.gestionderiesgos.gob.ec



**Reporte de monitoreo de amenazas y eventos peligrosos – No 0215**

Fecha y Hora de actualización: martes, 18 de abril de 2023 – 08:54:23 / Página 6 de 26

Fuentes de información: Personal y maquinaria del GAD Parroquial y GAD P Imbabura se encuentra para la remoción de escombros y habilitación vial. SGR CZ1 Unidad de Monitoreo Imbabura – Carchi/GAD C Cotacachi/SIS ECU 911 Ibarra.



**Deslizamiento**

Localización:	Imbabura/Pimampiro/Pimampiro/San José de Aloburo.
Antecedentes:	El 26/11/2021, de acuerdo al informe del SGR se indicó que el evento se suscitó en la vertiente heterogénea, donde se desencadenaron movimientos en masa a causa de filtraciones de agua y por la presencia de fuertes lluvias. Mediante resolución administrativa No. GADMSP-P-2021-077-R, el Sr. Alcalde resuelve declarar la situación de emergencia en el cantón Pimampiro. Se informa que el SGR CZ1, geólogos de la Prefectura, Universidad Central, Universidad Yachay y autoridades locales realizaron recorridos e inspecciones técnicas. El 16/11/2021, SGR-CZ1 entregó asistencia humanitaria. El Informe del MAG indica que la afectación de los cultivos en total es de 12,43 ha de cultivos de la zona. GAD Cantonal de Pimampiro en apoyo del GAD Provincial Imbabura trabajan en la construcción de una vía que servirá como variante para brindar acceso a la población de la comunidad, tendrá la conexión directa de las comunidades de Aloburo, San Juan, entre otras comunidades con su cabecera cantonal.
Situación actual:	Las familias afectadas continúan en los alojamientos temporales y en familias acogientes. Desde enero de 2023 se inició con la instalación de las acometidas de los servicios básicos. El MIDUVI está a la espera de que el GAD termine de hacer las acometidas para iniciar con la construcción de las viviendas; ya que dispone de los recursos económicos para este proyecto.
Afectaciones:	<ul style="list-style-type: none"> <li>- 41 familias afectadas (113 personas),</li> <li>- 12 familias damnificadas (35 personas),</li> <li>- 38 familias evacuadas (116 personas evacuadas: 10 en la escuela del Tejar, 2 en la Unidad Educativa Pimampiro y 26 en familias acogientes),</li> <li>- 12 viviendas destruidas,</li> <li>- 6 viviendas afectadas,</li> <li>- 6 invernaderos destruidos de tomate riñón y pepinillo,</li> <li>- 5 reservorios colapsados,</li> <li>- 50 hectáreas de cultivos de ciclo corto, de aguacates, mandarinas, duraznos y pastizales; (12,43 ha de cultivos destruidos y 37,57 ha de pastos afectadas);</li> <li>- 530 metros de los canales de riego secundarios están colapsados,</li> <li>- 800 metros del tendido de la red eléctrica, 3 postes colapsados y 1 transformador colapsado,</li> <li>- 150 metros destruidos de la red de distribución de agua de consumo humano,</li> <li>- 150 metros de la red de alcantarillado destruidos,</li> <li>- 150 metros de la red de telecomunicaciones colapsado.</li> </ul>
Acciones de respuesta:	El GAD Cantonal de Pimampiro determinó un predio para la construcción del Proyecto de Vivienda, y realiza la instalación de servicios básicos. GAD Cantonal y Provincial de Imbabura habilitaron una vía alterna. La comunidad habilitó la vía a Mariano Acosta que pasa por la zona de riesgo de San José de Aloburo inobservando los informes de riesgo remitidos por parte del SGR, exponiéndose a futuros riesgos vinculados a la zona propensa de deslizamiento.
Fuentes de información:	Las familias afectadas continúan en los alojamientos temporales y en familias acogientes. SGR CZ1 Unidad de Monitoreo Imbabura – Carchi / MIES, MIDUVI, GAD C Pimampiro – UGR.

**ZONA 2**



**Socavamiento**

Localización:	Napo/El Chaco/Gonzalo Díaz De Pineda (El Bombón)/San Rafael, Piedra Fina 2, San Luis, San Carlos, vía Y de Baeza-Lago Agrio [E45].
Antecedentes:	Debido al proceso erosivo desarrollado desde febrero del 2020, el río Quijos (Alto Coca) mantiene en riesgo a varias viviendas y sectores estratégicos, tales como: la Red Estatal Vial [E45], Hidroeléctrica Coca Codo Sinclair, tuberías de SOTE, Poliducto Shushufindi-Quito y OCP. Se mantiene la declaratoria emitida mediante resolución SGR-058-2021 de cambiar el nivel de alerta Naranja a Roja.
Situación actual:	El 11/04/2023, la Comisión Ejecutora del Río Coca, CERC, informó que el frente de erosión se encuentra en la abscisa 7+560 por 29 días. Se mantienen las condiciones de inestabilidad en la zona de Ventana 2 que amenazan los terrenos del antiguo campamento de SINOHYDRO, el sector del poblado de San Luis y las zonas ubicadas en la margen izquierda del cauce. La variante emergente El Chaco - Lago Agrio se encuentra cerrada, vía alterna Baeza-Narupa-Loreto Coca.
Afectaciones:	Desde el 2020 a la fecha las afectaciones son las siguientes: <ul style="list-style-type: none"> <li>- Personas Afectadas indirectas: 100</li> </ul>

**Secretaría de Gestión de Riesgos**

Dirección: CIS ECU 9-1-1, Av. Samborondón, Km 0,5  
 Código postal: 092302 / Samborondón-Ecuador  
 Teléfono: +593-4-259 3500  
 www.gestionderiesgos.gob.ec

**Reporte de monitoreo de amenazas y eventos peligrosos – No 0215**

Fecha y Hora de actualización: martes, 18 de abril de 2023 – 08:54:23 / Página 7 de 26

	<ul style="list-style-type: none"> <li>- Personas Damnificadas: 51</li> <li>- Personas Afectadas: 76</li> <li>- Personas Evacuadas: 63</li> <li>- Viviendas destruidas: 2</li> <li>- Metros de vía afectadas: 1040</li> <li>- Puentes destruidos: 3 (Puente sobre el río Motana, Puente Ventana 2 y Puente Piedra Fina)</li> <li>- Puente afectados: 1 (Puente Piedra Fina)</li> <li>- Bienes Afectados: 4 (tuberías del SOTE, Poliducto Shushufindi- Quito y OCP; Sistema de Agua Potable de San Luis)</li> <li>- Ha de Cultivo perdida: 100.03</li> <li>- Animales de granja afectados y muertos: 3448</li> </ul>
Acciones de respuesta:	CELEC EP En el campamento la Loma, continúan las actividades de protección de la margen izquierda con escollera, actualmente es seguro y el riesgo bajo. MTOP a través de la Empresa contratista CONSTRUCCION SA continúa trabajando en la construcción de una vía de servicio de 2.2 km. La CTC Río Coca realizan el monitoreo del proceso erosivo. SGR CZ2 y CCGR San Luis realizan monitoreo constante del evento.
Fuentes de información:	SGR CZ2 Umeva Napo-Orellana/CELEC EP/GAD Municipal El Chaco/MTOP/Teniente Político Gonzalo Díaz de Pineda

**ZONA 3**



*Deslizamiento*

Localización:	Chimborazo/Alausí/Huigra/Cerro Pasan y Namza Chico.
Antecedentes:	De acuerdo a informe técnico de la SNGRE del 11 de junio del 2018 indican que debido a la litología y a la sobre saturación de material se produjo grietas en los sectores señalados por lo que el SGR sube el estado de Alerta a NARANJA el 09 de abril del 2023 debido al incremento de amenaza de movimiento de masa en Pasan Y Namza Chico, además, de acuerdo a informe del INAMHI en el que indica que en el mes de abril se incrementarán las lluvias. La evacuación de la población se da bajo el principio de autoprotección, considerando la continuidad de las grietas y el carácter activo de movimientos en masa de 152,22 ha, que comprende los sectores de Namza Chico, Pasan, Quebrada La Ninfa, UE Eloy Alfaro y Puente Chanchan.
Situación actual:	Mediante Resolución MINEDUC Alausí - Chunchi dispone al Rector y Planta Docente de la Unidad Educativa Eloy Alfaro, que se suspendan las actividades pedagógicas presenciales debido a la DECLARATORIA el estado de ALERTA NARANJA. Disponer a las autoridades y planta docente de la Unidad Educativa Eloy Alfaro deberán preparar guías pedagógicas y TRABAJAR EN CLASES VIRTUALES A DISTANCIA.
Afectaciones:	- 117 personas evacuadas (27 familias): - Hotel Huigra: 48 personas (16 familias) - Hotel Rosero Resort: 4 personas (1 familia) (retornaron a sus viviendas) - familias acogientes: 65 personas (10 familias)
Acciones de respuesta:	MINEDUC realizó resolución de suspensión de las actividades pedagógicas presenciales debido a la DECLARATORIA el estado de ALERTA NARANJA.
Fuentes de información:	SGR CZ3 Unidad de Monitoreo Tungurahua.



*Hundimiento*

Localización:	Chimborazo/Chunchi/La Matriz, Llagos/varios sectores.
Antecedentes:	El 04/04/2023, por las lluvias suscitadas, se presentaron agrietamientos en varios sectores del Cantón, al momento se tiene familias evacuadas de manera voluntaria hacia familias acogientes.
Situación actual:	GAD Cantonal de Chunchi realizó la entrega de asistencia humanitaria a las familias que fueron evacuadas. Las personas evacuadas pernotan en los albergues de acogida, también el informe de apoyo para delimitar el polígono seguro se encuentra en ejecución por parte de UGIAR SGR ZC3
Afectaciones:	Matriz: - 1 familias evacuada por precaución (5 personas se encuentran con familia acogiente). Llagos: - 2 familia evacuada por precaución (12 personas 1 alojada en la ex escuela Napoleón López s la otra en familia acogiente.
Acciones de respuesta:	GAD Cantonal realizó la entrega de asistencia humanitaria. UGR realizó el levantamiento de informe EVIN.
Fuentes de información:	SGR CZ3 Unidad de Monitoreo Tungurahua/UGR

**Secretaría de Gestión de Riesgos**

Dirección: CIS ECU 9-1-1, Av. Samborondón, Km 0,5  
 Código postal: 092302 / Samborondón-Ecuador  
 Teléfono: +593-4-259 3500  
 www.gestionderiesgos.gob.ec



## Reporte de monitoreo de amenazas y eventos peligrosos – No 0215

Fecha y Hora de actualización: martes, 18 de abril de 2023 – 08:54:23 / Página 8 de 26



### Inundación

Localización:	Cotopaxi/Pangua/Morasungo/Recintos Los Laureles, Palo Blanco, Los Esteros y Nueva Santa Rosa Bajo. La Inmaculada, Agua Santa.
Antecedentes:	El 17/03/2023 por lluvias se produjo el desbordamiento del río Calope provocando inundaciones en viviendas en varios sectores de la parroquia.
Situación actual:	Gobernación, TP Morasungo y MIES realizaron visita a la familia en la Casa Comunal, Recinto Los Limones para la entrega de víveres, alimentos no perecibles, ropa en buen estado, cobijas y Kits de limpieza.
Afectaciones:	<ul style="list-style-type: none"> <li>- 245 familias afectadas (980 personas) porque se encuentran aisladas debido al colapso de los puentes.</li> <li>- 5 puentes destruidos (Puente Estero Hondo, Puente La Envidia, Puente El Deseo, Puente los 7 Machos y puente Jalligua Alto)</li> <li>- 1 puente afectado (Puente Estero El Deseo – Cerro alto)</li> <li>- 2 viviendas destruidas</li> <li>- 2 familias damnificadas (1 familia de 2 personas que se encuentra con familiares acogiente, 1 familia de 6 personas que se encuentran en alojamiento temporal en la casa comunal en el Recinto el Limón.)</li> <li>- 4 viviendas afectadas (17 personas)</li> <li>- Vías afectadas de tercer orden: <ul style="list-style-type: none"> <li>• Vía La Providencia – Palo Seco, puente colapsado</li> <li>• Vía La Envidia – Las Peñas</li> <li>• Vía Punta Brava – La Envidia</li> <li>• Vía Coop. 2 de noviembre – Palo Blanco</li> <li>• Vía Aguas Calientes – Corcobado</li> <li>• Vía Piedra de la Cruz – Nueva Santa Rosa</li> <li>• Vía La Inmaculada – Piedra de la Cruz</li> <li>• Vía Libertadores – Guaparita</li> </ul> </li> <li>- Servicio de energía eléctrica restablecido en un 100%</li> </ul>
Acciones de respuesta:	GADC Pangua declaró en Situación de Emergencia al cantón Pangua. Gobernación, TP Morasungo y MIES realizaron entrega de AH SGR monitorea el evento y realizó la entrega de asistencia humanitaria a la familia damnificada que se encuentra en el alojamiento.
Fuentes de información:	SGR CZ3 Unidad de Monitoreo Tungurahua/Cuerpo de Bomberos de ECU



### Deslizamiento

Localización:	Chimborazo/Alausí/Alausí, Cabecera Cantonal/Casual, vía Guamote – Alausí [E-35].
Antecedentes:	<p>El 09/12/2022, se produjo un hundimiento en la vía de primer orden, que al momento está cerrada.</p> <p>Mediante RESOLUCIÓN Nro. SGR-111-2023, se determina CAMBIAR EL NIVEL DE ALERTA AMARILLA A NARANJA por movimientos en masa en el área de 214 hectáreas, que comprende el sector: Casual y los barrios: La Esperanza, Control Norte, Nueva Alausí, Pircapamba y Bua, del cantón Alausí y RATIFICAR el estado de ALERTA AMARILLA en el área de 38,07 hectáreas, considerando la actualización del análisis y observaciones técnicas realizadas en campo.</p> <p>El día 26/03/2023, debido al hundimiento, se produjo un deslizamiento en la E35 se bajó la montaña afectando completamente la vía de primer orden y viviendas aledañas. Se activaron alojamientos temporales Iglesia La Matriz, Coliseo Municipal, Aypud, Iglesia Ministro del Nuevo Pacto y Asociación de Artesanos, al momento se tiene 175 personas en los alojamientos activados.</p>
Situación actual:	SGR monitorea el evento y participó en la inspección técnica de las operaciones en el polígono de afectación. Asociación de Alauseños residentes en NY entregan 50 Raciones Alimenticias no perecibles. SGR mantiene el seguimiento a las necesidades del albergue Coliseo Municipal de Alausí
Afectaciones:	<ul style="list-style-type: none"> <li>- 32 cuerpos recuperados</li> <li>- 39 personas fallecidas</li> <li>- 581 personas afectadas</li> <li>- 43 personas heridas.</li> <li>- 49 personas desaparecidas.</li> <li>- 1034 personas damnificadas (evacuadas hacia los alojamientos temporales).</li> <li>- 163 viviendas afectadas</li> <li>- 57 viviendas destruidas</li> <li>- 2 bienes privados destruidos (Asadero Don Fausto y Damada – cafetería se encuentra destruido)</li> <li>- 1 bien privado afectado (Hostería Pircapamba)</li> <li>- 1 Unidad Educativa afectada (U.E. Federico Gonzales Suarez)</li> <li>- 2 bienes públicos destruidos (1 Estadio y 1 coliseo).</li> <li>- Vías destruidas:</li> <li>- Primer Orden: 1,12 Km</li> </ul>

## Secretaría de Gestión de Riesgos

Dirección: CIS ECU 9-1-1, Av. Samborondón, Km 0,5

Código postal: 092302 / Samborondón-Ecuador

Teléfono: +593-4-259 3500

www.gestionderiesgos.gob.ec





**Reporte de monitoreo de amenazas y eventos peligrosos – No 0215**

Fecha y Hora de actualización: martes, 18 de abril de 2023 – 08:54:23 / Página 9 de 26

	<ul style="list-style-type: none"> <li>- Segundo orden: 1,20 Km</li> <li>- Total: 2.32 Km</li> <li>- 3 bienes públicos afectados (25% de red público afectado y 60 % de servicio de agua potable afectado, 20 % de servicio de alcantarillado afectado).</li> <li>- 6 ha de cultivos y pasto destruidos.</li> <li>- 20ha de cultivos afectados.</li> <li>- 230 Animales afectados.</li> <li>- 427 metros de línea férrea destruida.</li> </ul>
<b>Acciones de respuesta:</b>	<p>MTT1: se mantiene la verificación continua a las vertientes Cruzada 1, 2 y 3 para abastecer al agua de consumo humano de la cabecera cantonal de Alausí.</p> <p>MTT3: MTOP presentó un nuevo diseño de cambio de ruta del enlace que funcionaba anteriormente</p> <p>MTT4: GADC Alausí colocó señalética en bloques y dormitorios del alojamiento temporal.</p> <p>MTT5: MINEDUC mantiene el seguimiento de estudiantes en casa de acogida.</p> <p>MTT6: MAG mantiene gestionando la campaña de vitaminización a semovientes en el sector Aypud</p> <p>MTT7: Se mantiene la emisión del IPRUS Colaypud: Avalúos y Catastros, Unidad de Control Urbano y Rural, Unidad de Riesgos.</p> <p>GT1: Se mantiene la asistencia de red de monitoreo susceptible de puntos de control en el polígono afectado por parte de personal especializado del CEE.</p> <p>GT3: Continúa con las labores de localización, búsqueda y rescate.</p>
<b>Fuentes de información:</b>	SGR CZ3 Unidad de Monitoreo Tungurahua/MTOP.

**ZONA 4**

*Inundación*



<b>Localización:</b>	Santo Domingo de los Tsáchilas/Santo Domingo/Valle Hermoso/Sector Barrio Virgen del Cisne.
<b>Antecedentes:</b>	El 16/04/2023, producto de las lluvias suscitadas en la tarde se suscitó el desbordamiento del río Blanco lo que provocó el ingreso de agua a viviendas del sector. Las familias evacuan sus viviendas por precaución.
<b>Situación actual:</b>	Al momento las personas retornaron a sus viviendas, cabe mencionar que el albergue temporal se encuentra cerrado, adicional manifestó que el río destruyó parte de la acera. El estado del río es normal
<b>Afectaciones:</b>	<ul style="list-style-type: none"> <li>- 20 Familias afectadas (40 personas evacuadas.)</li> <li>- 1 bien público destruido (acera )</li> </ul>
<b>Acciones de respuesta:</b>	Teniente Político informó que las personas han retornado a sus viviendas, así mismo manifestó que no existen pérdidas de enseres de hogar. Cruz Roja, realizó una evaluación del lugar y manifestó que 20 familias, ingresaron al albergue temporal. Adicional hoy se movilizo para realizar la entrega de ayuda a familias afectadas.
<b>Fuentes de información:</b>	SGR CZ4 Unidad de Monitoreo Santo Domingo/ECU 911/Cuerpo de Bomberos/GAD Parroquial.

*Inundación*



<b>Localización:</b>	Santo Domingo de los Tsáchilas/Santo Domingo/ Río Verde /Sector Las Palmeras.
<b>Antecedentes:</b>	El 16/04/2023, producto de las lluvias suscitadas en la tarde se suscitó el taponamiento del río Pove el cual se desbordó de su cauce normal lo que provocó el ingreso de agua a viviendas del sector. Las familias están siendo evacuadas de sus viviendas.
<b>Situación actual:</b>	Al momento se evacuó a 11 personas hasta casa de familia acogiente que viven en la parte alta, el caudal del río Pove bajó considerablemente
<b>Afectaciones:</b>	- 11 personas evacuadas
<b>Acciones de respuesta:</b>	Cuerpo de Bomberos, colaboró en la evacuación de personas de las viviendas. Se coordina con Patronato Municipal, para que realice la evaluación de daños y necesidades.
<b>Fuentes de información:</b>	SGR CZ4 Unidad de Monitoreo Santo Domingo/ECU 911/Cuerpo de Bomberos.

*Inundación*



<b>Localización:</b>	Manabi/Puerto López/Salango/Ayampe
<b>Antecedentes:</b>	El 16/04/2023, a causa de las lluvias presentadas en horas de la mañana se produjo el desbordamiento del río Ayampe provocando inundación a varias viviendas.
<b>Situación actual:</b>	UGR Cantonal realizó inspección técnica y levantamiento de información de las afectaciones, al momento las familias se encuentran en familia acogiente hasta que baje el nivel del río.
<b>Afectaciones:</b>	<ul style="list-style-type: none"> <li>- 5 familias afectadas.</li> <li>- 21 personas afectadas.</li> </ul>

**Secretaría de Gestión de Riesgos**

Dirección: CIS ECU 9-1-1, Av. Samborondón, Km 0,5  
 Código postal: 092302 / Samborondón-Ecuador  
 Teléfono: +593-4-259 3500  
 www.gestionderiesgos.gob.ec



**Reporte de monitoreo de amenazas y eventos peligrosos – No 0215**

Fecha y Hora de actualización: martes, 18 de abril de 2023 – 08:54:23 / Página 10 de 26

<b>Acciones de respuesta:</b>	Cuerpo de Bomberos realiza labores de evacuación de agua y lodo de las viviendas afectadas SGR coordina con personal de UGR GAD Cantonal el levantamiento de la información. SGR realiza el seguimiento del evento.
<b>Fuentes de información:</b>	SGR CZ4 Unidad de Monitoreo Manabí/Cuerpo de Bomberos de Puerto López/GAD Puerto López.

**Colapso estructural**



<b>Localización:</b>	Santo Domingo de Los Tsáchilas/La Concordia/La Concordia/Sector del Camal.
<b>Antecedentes:</b>	El 18/03/2023, producto de las lluvias de la madrugada se produjo el aumento del caudal del río Blanco, provocando la ruptura de la tubería principal de la planta de tratamiento de agua potable, afectando la distribución de agua en el Cantón.
<b>Situación actual:</b>	GAD Cantonal La Concordia realizó los procesos para la contratación de una empresa privada para la reparación de los bienes afectados. Adicional la empresa de agua potable habilitó dos pozos de agua donde la ciudadanía pueda acudir a solicitar agua. Se continúa con el suministro agua a la población con tanqueros.
<b>Afectaciones:</b>	- La afectación de la distribución de agua de la planta es del 100% - 2 bienes Públicos afectados (Planta de Agua Potable y Camal Municipal). - 51 animales de granja fallecidos (cerdos, Reses). - Aproximadamente 170.000 personas afectadas indirectamente por el suministro de agua
<b>Acciones de respuesta:</b>	GAD La Concordia continúa con la entrega de agua, con 8 tanqueros.
<b>Fuentes de información:</b>	SGR CZ4 Unidad de Monitoreo Santo Domingo/UGR GAD La Concordia.

**Inundación**



<b>Localización:</b>	Santo Domingo de los Tsáchilas/Santo Domingo/Valle Hermoso/ingreso a la parroquia Valle Hermoso, orilla de río Blanco.
<b>Antecedentes:</b>	El 18/03/2023, a causa de las lluvias registradas durante la madrugada se produjo el aumento del caudal del río Blanco, afectando de manera estructural al puente de uso vehicular y peatonal que da ingreso a la parroquia Valle Hermoso y afectando a varias viviendas del sector con el ingreso de agua.
<b>Situación actual:</b>	Se espera que MIES realice la entrega de bonos de contingencia a las familias más afectadas.
<b>Afectaciones:</b>	- 1 puente afectado - 1 Centro de salud afectado - 1 UPC Afectado - 2 Instituciones educativas afectadas. - 15 Familias evacuadas ( Albergue en "Casa de Retiro" El 19/03/2023. 13 Familias retornaron a sus viviendas "32 personas" - 5 Familias damnificadas (21 personas) - 216 familias afectadas (852 personas) - 1 Vehículo afectado (Camión) -5 viviendas destruidas (21 personas Damnificadas) -150 viviendas afectadas
<b>Acciones de respuesta:</b>	El centro de salud del sector fue habilitado, realiza atenciones normales, adicional Cruz Roja, realizó la instalación del sistema de agua en el centro de salud, de igual manera trabajó en la colocación de clorinatoras que sirven para la desinfección del agua.
<b>Fuentes de información:</b>	SGR CZ4 Unidad de Monitoreo Santo Domingo/ ECU911 Santo Domingo/GAD Cantonal STD/Cuerpo de Bomberos de Santo Domingo.

**ZONA 5**

**Inundación**



<b>Localización:</b>	Los Ríos/Ventanas/Ventanas/Los Rubios - Girasoles - 5 de Agosto - Los Choferes - Estero Lagarto.
<b>Antecedentes:</b>	El 17/04/2023, debido a la presencia de fuertes lluvias en la madrugada se reportó desbordamiento del Estero Lagarto, afectando varias viviendas del lugar.
<b>Situación actual:</b>	Luego de la culminar la inspección técnica en el sitio, se recepta documento EVIN, actualmente el estero Lagarto continúa desbordado y las familias afectadas se mantienen en sus viviendas.
<b>Afectaciones:</b>	- 111 viviendas afectadas - 111 familias afectadas - 407 personas afectadas
<b>Acciones de respuesta:</b>	UGR Ventanas realizó levantamiento EVIN y facilitó reporte de afectaciones el 17/04/2023. MSP realizó brigada médica en el sitio 17/04/2023.
<b>Fuentes de información:</b>	SGR CZ5 Unidad de Monitoreo Los Ríos/UGR Ventanas

**Secretaría de Gestión de Riesgos**

Dirección: CIS ECU 9-1-1, Av. Samborondón, Km 0,5  
Código postal: 092302 / Samborondón-Ecuador  
Teléfono: +593-4-259 3500  
www.gestionderiesgos.gob.ec



## Reporte de monitoreo de amenazas y eventos peligrosos – No 0215

Fecha y Hora de actualización: martes, 18 de abril de 2023 – 08:54:23 / Página 11 de 26



### Inundación

Localización:	Los Ríos/Mocache/Mocache/San Ignacio - Las Campanas - La Yuca - Santa Bárbara - La Propicia - Estero de Damas - río Mocache.
Antecedentes:	El 17/04/2023, debido a la presencia de fuertes lluvias en la madrugada se reportó desbordamiento del río Mocache provocando afectaciones en el sitio.
Situación actual:	Luego de la culminar la inspección técnica en el sitio, se recepta documento EVIN, actualmente el río Mocache continúa desbordado, la vía de 2do orden que comunica a San Ignacio hacia Ventanas se mantiene habilitada y las familias afectadas se mantienen en sus viviendas.
Afectaciones:	- 79 viviendas afectadas - 82 familias afectadas - 340 personas afectadas - 4 metros lineales afectados - 1 bien público afectado (poste de luz)
Acciones de respuesta:	UGR Mocache realizó levantamiento EVIN y facilitó reporte de afectaciones el día de hoy.
Fuentes de información:	SGR CZ5 Unidad de Monitoreo Los Ríos/UGR Mocache.



### Inundación

Localización:	Guayas/Santa lucía/Santa lucía Cabecera Cantonal/varios sectores.
Antecedentes:	El 15/04/2023 y madrugada del 16/04/2023, por lluvias con tormentas eléctricas se registraron algunos sectores con calles y avenidas anegadas por acumulación de agua, el caudal de río Daule se encuentra con tendencia a aumentar.
Situación actual:	GAD Cantonal indica que por la continuidad de las lluvias se han visto afectadas varias viviendas por acumulación de agua, el caudal de río Daule se encuentra con tendencia a aumentar.
Afectaciones:	- 4 viviendas afectadas - 4 familias con 10 personas afectadas en familia acogientes
Acciones de respuesta:	UGR GAD Cantonal continúa realizando recorridos Cuerpo de Bomberos acudió al sitio y verifico la novedad
Fuentes de información:	SGR CZ5 Unidad de Monitoreo Guayas/UGR GAD Cantonal Santa Lucia.



### Socavamiento

Localización:	Guayas/Alfredo Baquerizo Moreno (Jujan)/Cabecera Cantonal/Recinto El Tránsito.
Antecedentes:	El 06/04/2023, por lluvias suscitadas se produjo un socavamiento en una vía de tercer orden.
Situación actual:	El 06/04/2023, por lluvias suscitadas se produjo un socavamiento en una vía de tercer orden. GAD Cantonal informa que, por la continuidad de las lluvias, la mañana del 14/04/2023, se produjo el desbordamiento del río Los Amarillos, socavando por segunda ocasión el muro de contención y a la vez afectando a varias viviendas
Afectaciones:	- 50 viviendas afectadas aproximadamente (dato preliminar). - 50 familias (dato preliminar). - 60 metros lineales aproximadamente.
Acciones de respuesta:	CTE realizó la entrega de sacos, los cuales ayudarán a la reconstrucción de muros de contención UGR GAD Cantonal sigue realizando recorridos por los sectores afectados
Fuentes de información:	SGR CZ5 Unidad de Monitoreo Guayas/GAD Cantonal Alfredo Baquerizo Moreno (Jujan).



### Inundación

Localización:	Los Ríos/Baba/Baba/ Rcto. El Jobo - Sector Tinoco - El Kiosko - Jacqueline -Higuerilla - Curiquingue - La Unión - Rcto. San León estero El Bolichon - estero Juan Tomas - río Correntoso - río Los Esteros.
Antecedentes:	El 04/04/2023, debido a las fuertes lluvias suscitadas en la madrugada del se reportó desbordamiento de 2 esteros (El Bolichon - Juan Tomas) con 2 ríos (Correntoso - Los Esteros), afectando a varias viviendas del lugar
Situación actual:	Mediante inspección técnica, se reportó los valores de afectaciones en la parroquia, indicando que se realizó la gestión de 316 para las 568 familias, actualmente los esteros con ríos mencionados continúan desbordados y las familias afectadas se mantienen en sus viviendas.
Afectaciones:	- 568 viviendas afectadas. - 568 familias afectadas. - 1965 personas afectadas.
Acciones de respuesta:	GAD Baba facilitó documento EVIN del evento. SGR realizó la gestión para el bono 316 el 11/04/2023
Fuentes de información:	SGR CZ5 Unidad de Monitoreo Los Ríos/GAD Baba.

## Secretaría de Gestión de Riesgos

Dirección: CIS ECU 9-1-1, Av. Samborondón, Km 0,5  
Código postal: 092302 / Samborondón-Ecuador  
Teléfono: +593-4-259 3500  
www.gestionderiesgos.gob.ec

## Reporte de monitoreo de amenazas y eventos peligrosos – No 0215

Fecha y Hora de actualización: martes, 18 de abril de 2023 – 08:54:23 / Página 12 de 26



### Inundación

Localización:	Los Ríos/Vinces/Antonio Sotomayor/Rcto. Matecito - Subcentro De Salud Matecito - Escuela de Educación Básica José María Barona - Rcto. Garzán - Rcto. Tomasita Tin Tin - Rcto. 5 De Agosto - Rcto. La Felicidad - Rcto. Macul - Rcto. Pavana 2 - río Vinces - río. Macul - Estero Pisco
Antecedentes:	El 21/03/2023, debido a las lluvias suscitadas en el cantón por desbordamiento del río Vinces, se vieron afectadas varias viviendas el lugar con un Subcentro de Salud Matecito e ingreso de agua con acumulación de aguas lluvias en el patio de la Escuela de Educación Básica José María Barona.
Situación actual:	Mediante visita al sitio el 11/04/2023, se reportó entrega de ayuda humanitaria, actualmente las familias se mantienen en sus viviendas y la familia de 2 integrantes del Rcto. La pavana 2 continúan en casa acogiente ya que los caudales permanecen desbordados.
Afectaciones:	- 366 viviendas afectadas - 392 familias afectadas - 1306 personas afectadas (1 familia de 2 integrantes en casa acogiente) - 1 centro de salud afectado (Subcentro de Salud Matecito) - 1 unidad educativa afectada (Escuela de Educación Básica José María Barona)
Acciones de respuesta:	SGR realizó entrega de ayuda humanitaria el 11/04/2023 en compañía de UGR Vinces, Gobernadora de Los Ríos para verificar la ayuda humanitaria entregada. Teniente Política de Antonio Sotomayor verificó la ayuda humanitaria entregada el 11/04/2023 y retornó el 14/04/2023 para verificación de novedades.
Fuentes de información:	SGR CZ5 Unidad de Monitoreo Los Ríos/GAD Vinces/Ministerio de Gobierno - Tenencia Política de Antonio Sotomayor.



### Inundación

Localización:	Bolívar/Caluma/Caluma/varios sectores: Plomovado, Pasagua, Choripungo, Cumbilli Chico, Naranja Pata y Charquiayacu - Unión de Pacaná.
Antecedentes:	UGR del GAD Caluma informa que, a causa de las lluvias registradas en la noche del 12/03/2023 y madrugada del 13/03/2023, se produjo el desbordamiento del río Escaleras afectando a los recintos Plomovado y Pasagua. En todos los sectores se encuentra restablecido el servicio de energía eléctrica. El COE Cantonal de Caluma se activó la tarde del 13/03/2023 para atender los eventos por la época lluviosa
Situación actual:	UGR del GAD Caluma indica que maquinaria pesada culminó los trabajos de limpieza y recuperación de la vía en el sector de Cumbilli Chico-Naranja Pata; también se ha recuperado la vía en el sector de Plomovado y continúan con el encauzamiento y limpieza del río Escaleras; en Pasagua vía San Antonio continúan con la recuperación de la vía, encauzamiento y limpieza del río Naranja Pata y Choripungo.
Afectaciones:	- 5 viviendas afectadas - 5 familias, 14 personas afectadas (de las cuales 3 familias se encuentran en las mismas viviendas y 2 en hogar acogiente en el mismo sector) - 1 vivienda destruida - 1 familia, 7 personas damnificadas (se encuentran en hogar acogiente en el centro del cantón Caluma). - 3 bienes público afectado (2 postes y 1 planta de tratamiento de aguas residuales) - 3 bienes privados afectados (centro turístico Manantial, Molino, tanques de agua) - 3.550 metros lineales de mesa vial destruido - 1 puente ecológico destruido. - 2 puentes afectados (un ecológico y un peatonal) - 22 familias aisladas. - 1 dispensario médico del Seguro Social afectado - 1 Unidad Educativa afectada (José H. González) - 18 ha de cultivos afectados (naranja, cacao) - 12 ha de cultivos destruidos (naranja, cacao) - 70 animales afectados (porcinos) - 120 animales muertos (porcinos)
Acciones de respuesta:	Maquinaria de la Empresa Privada contratada por el GAD Caluma culminó los trabajos de limpieza y recuperación de la vía en el sector de Cumbilli Chico-Naranja Pata. En el sector de Plomovado se ha recuperado la vía al tránsito vehicular y continúan con el encauzamiento y limpieza del río Escaleras; además moradores del sector arreglan el puente peatonal. En Pasagua vía San Antonio continúan con la recuperación de la vía, encauzamiento y limpieza del río Naranja Pata y Choripungo.
Fuentes de información:	SGR CZ5 Unidad de Monitoreo Bolívar/GAD Caluma.

## Secretaría de Gestión de Riesgos

Dirección: CIS ECU 9-1-1, Av. Samborondón, Km 0,5

Código postal: 092302 / Samborondón-Ecuador

Teléfono: +593-4-259 3500

www.gestionderiesgos.gob.ec



**Reporte de monitoreo de amenazas y eventos peligrosos – No 0215**

Fecha y Hora de actualización: martes, 18 de abril de 2023 – 08:54:23 / Página 13 de 26

**ZONA 6**



*Deslizamiento*

Localización:	Azuay/Girón/Girón/Zapata.
Antecedentes:	El 06/04/2023 por lluvias se suscitó un deslizamiento.
Situación actual:	Con fecha 11/04/2023 en reunión de COE Cantonal se sugiere a la máxima autoridad del Cantón la declaratoria de emergencia de la comunidad de Zapata debido a que las afecciones por la fuertes lluvias representan un peligro, así como la declaratoria de emergencia vial y servicio de agua potable en el cantón. Adicional se activó un albergue temporal en la Casa Comunal de Zapata en donde se encuentran albergadas 2 familias integradas por 5 personas las mismas pertenecen a las 20 familias evacuadas
Afectaciones:	- 40 mts de vía afectado aproximadamente (3er orden, vía cerrada) - 2 viviendas destruidas - 2 familias damnificadas - 5 personas damnificadas - 1 vivienda afectada - 1 familia afectada - 4 personas afectadas - 20 familias evacuadas por precaución, a casas de familias acogientes
Acciones de respuesta:	SGR CZ6 brindó asesoramiento en COE Cantonal, UGR Girón realizó levantamiento de información y se mantiene en monitoreo constante del evento
Fuentes de información:	SGR CZ6 Unidad de Monitoreo Azuay-Cañar/Cuerpo de Bomberos de Girón/GAD Provincial.



*Deslizamiento*

Localización:	Cañar/Cañar/Ducur/Javin, km 40+300, vía Cañar-Zhud-Cochancay [E-35].
Antecedentes:	El 30/03/2023, por lluvias se suscitó un deslizamiento que afectó la vía de primer orden, producto del evento la afectación de 1 vivienda, adicional 2 viviendas se encuentran en riesgo de las cuales 1 de ella integrada por 1 familia de 5 personas fue evacuada a la casa comunal de Javin por precaución.
Situación actual:	La familia retornó a su hogar.
Afectaciones:	- 60 mts de vía aproximadamente, parcialmente habilitada. - 1 vivienda afectada - 1 familia afectada - 3 personas afectadas - 1 familia evacuada por precaución - 5 personas evacuadas a la casa comunal de Javin. - 1 bien privado afectado (vehículo).
Acciones de respuesta:	UGR Cañar informa que se realizó una inspección técnica de la zona afectada determinando que no existe peligro de un nuevo deslizamiento
Fuentes de información:	SGR CZ6 Unidad de Monitoreo Azuay-Cañar/UGR Cañar/MTOP.



*Deslizamiento*

Localización:	Azuay/Santa Isabel/Santa Isabel/La Cría
Antecedentes:	El 03/06/2022, Se suscitó un deslizamiento producto de la saturación del suelo originado por la combinación deficiente del riego del sector, el taponamiento de diferentes quebradas y la deficiencia del drenaje del terreno. Con fecha 31/03/2023 la SGR declaró la ALERTA AMARILLA al polígono identificado como susceptible a movimientos en masa, el cual tiene un área de 526.22 hectáreas que se extiende sobre la comunidad La Cría, cantón Santa Isabel, provincia del Azuay
Situación actual:	Con fecha 13/04/2023 se realizó la reunión del COE Cantonal tomando las siguientes resoluciones: 1.-Acoger las recomendaciones emitidas por la SGR en su declaratoria de alerta naranja 2.-Conforme a la resolución administrativa No. 0063-2023 se declara la emergencia en la comunidad de la Cría de acuerdo al informe No. SGR-IASR-06-2023-001, será el GAD Municipal de Santa Isabel la entidad responsable de la contratación de los estudios geológicos-geotécnico, con el objetivo de determinar las características y el comportamiento del deslizamiento para consecuentemente determinar las acciones óptimas a realizarse para garantizar la seguridad de sus habitantes 3.-Las mesas del COE Cantonal permanecen activas y trabajaran en actualizar los planes de contingencia de acuerdo a la amenaza que representa conforme a la alerta naranja. 4.-Derivar a la Subsecretaría de MTOP el oficio No. PN-D-GIRON-2023-0152-0, para que actúe en el marco de sus competencias.
Afectaciones:	-38 familias evacuadas. -130 personas evacuadas (albergue temporal)-1 bien privado afectado (capilla) -1 bien público afectado (casa comunal) -1 bien público afectado (cancha central)

**Secretaría de Gestión de Riesgos**

Dirección: CIS ECU 9-1-1, Av. Samborondón, Km 0,5  
Código postal: 092302 / Samborondón-Ecuador  
Teléfono: +593-4-259 3500  
www.gestionderiesgos.gob.ec



**Reporte de monitoreo de amenazas y eventos peligrosos – No 0215**

Fecha y Hora de actualización: martes, 18 de abril de 2023 – 08:54:23 / Página 14 de 26

	-44 viviendas afectadas -44 familias afectadas -178 personas afectadas -8 viviendas destruidas -8 familias damnificadas -25 personas damnificadas (permanecen en casa de familias acogientes) -3 bienes privados afectados (predios)
<b>Acciones de respuesta:</b>	SGR CZ6 realiza monitoreo del albergue. SGR CZ6 y UGR Santa Isabel mantienen monitoreo constante del evento
<b>Fuentes de información:</b>	SGR CZ6 Unidad de Monitoreo Azuay-Cañar.



**Deslizamiento**

<b>Localización:</b>	Cañar/Cañar/Cañar/ Cuchucun-Cruz Loma-Quilloac.
<b>Antecedentes:</b>	GAD Cantonal de Cañar informó que a partir del 13 de Octubre de 2022 por la época lluviosa y mal manejo del agua de riego se reportó un deslizamiento que afecta viviendas del sector. Con fecha 14 de Febrero del 2023 se activó el COE Cantonal donde la máxima autoridad del cantón solicita la activación de las mesas técnicas y grupos de trabajo para la atención de la emergencia. Intervención del MIDUVI y GAD PROVINCIAL. Con fecha 31/03/2023 la SGR declaró la ALERTA AMARILLA al polígono identificado como susceptible a movimientos en masa, con un área de 330.56 hectáreas pertenecientes al sector Cuchucún, el cual comprende las comunidades: Quilloac, Cruz Loma y Cuchucún, del cantón Cañar, provincia de Cañar
<b>Situación actual:</b>	Solicitar al GAD cantonal Cañar se realice el monitoreo mediante equipo topográfico el polígono declarado por Alerta Amarilla por la Secretaría de Gestión de Riesgos.
<b>Afectaciones:</b>	- 22 viviendas afectadas - 4 viviendas destruidas - 6 familias damnificadas - 16 personas damnificadas (permanecen en casa de familia acogiente)
<b>Acciones de respuesta:</b>	Técnico de análisis de riesgos y Coordinador Zonal CZ6 brindaron asesoría en COE Provincial. UMEVA se mantiene en monitoreo constante del evento.
<b>Fuentes de información:</b>	SGR CZ6 Unidad de Monitoreo Azuay-Cañar/Directora SGR CZ6.



**Deslizamiento**

<b>Localización:</b>	Azuay/Nabón/Nabón/Rosas, Bellavista, Tamboloma, Chunazana.
<b>Antecedentes:</b>	El 14/03/2022, se reportó un movimiento en masa provocando la filtración de agua de riego en la planta de Uzhcurrumi. El 23/11/2021 el Secretaría de Gestión de Riesgos declaró la alerta naranja por movimiento en masa de 130,94 hectáreas en el área que comprenden los barrios Rosas, Bellavista, Tamboloma y Rosario de la parroquia Nabón, cantón Nabón, provincia de Azuay.
<b>Situación actual:</b>	Con fecha 06/03/2023 técnico de la UGR Nabón informa que la segunda etapa de las obras de mitigación iniciaron con la construcción del primero de cinco muros de contención hasta el momento con un avance del 3%, los trabajos ocasionan el cierre temporal de la vía Ramada-Nabón sector Trancapata, vía alterna La Ramada-Chunazana-El Salado-Nabón
<b>Afectaciones:</b>	- 50 metros de vía afectada (vía habilitada, sector El Progreso) - 84 familias afectadas (238 personas afectadas) - 60 familias damnificadas (162 personas damnificadas) - 40 metros de vía afectados (vía Cerrada, sector Trancapata) - 60 metros de vía afectados (vía parcialmente habilitada, sector Quebrada del Canal) - 1 Casa comunal afectada con cuarteaduras - 84 viviendas afectadas (las familias evacuadas se alojan en diferentes alojamientos temporales como arriendos o familias de acogida) - 59 viviendas destruidas. - Terminal terrestre con grietas en oficinas, gradas (cierre de operaciones) - Iglesia demolida por los daños estructurales presentados - Centro de salud con fisuras, en evaluación permanente por parte del MSP
<b>Acciones de respuesta:</b>	El 25/11/2022, UGR Nabón realizó un nuevo levantamiento de información y se mantiene en monitoreo constante.
<b>Fuentes de información:</b>	SGR CZ6 Unidad de Monitoreo Azuay-Cañar/UGR Nabón

**Reporte de monitoreo de amenazas y eventos peligrosos – No 0215**

Fecha y Hora de actualización: martes, 18 de abril de 2023 – 08:54:23 / Página 15 de 26

**ZONA 7**



**Inundación**

<b>Localización:</b>	El Oro/Santa Rosa/Santa Rosa, cabecera cantonal/ Varios Sectores (José María Ollague, 10 de Agosto, Mi Rosita, barrio Quito, Barrio Galápagos, 29 de Noviembre, 15 de Octubre, Orito, Ernesto Nieto, Cristo del Consuelo, 1ro de Enero, Ciudadela los Helechos, Ciudadela las Orquídeas, El Nazareno, Fortín de Alfaro, y la Parroquia Puerto Jeli)
<b>Antecedentes:</b>	El 23/03/2023, por lluvias, se registra inundación en calles y avenidas de varios sectores del cantón afectando a viviendas con ingreso de agua.
<b>Situación actual:</b>	Mediante Sala Situacional se reporta el aumento en estadística de familias/personas afectadas como también damnificadas, viviendas afectadas y viviendas destruidas. Así mismo, MAG reporta el aumento de hectáreas y productores afectados.
<b>Afectaciones:</b>	<ul style="list-style-type: none"> <li>- 581 viviendas afectadas</li> <li>- 635 familias 1941 personas afectadas (4 familias de 16 personas se encuentran en alojamientos temporales, casa comunal Los Helechos y Escuela Javier Soto)</li> <li>- 53 familias de 164 personas damnificadas.</li> <li>- 2 viviendas destruidas.</li> <li>- 24 unidades educativas afectadas.</li> <li>- 20 metros de vía (Vía Santa Rosa – Machala – entrada a Balosa, se encuentra habilitada)</li> <li>- 100% del servicio de energía eléctrica afectado. (se encuentra habilitado)</li> <li>- 100% del servicio de agua potable afectado (Servicio de agua potable restablecido)</li> <li>- 763.20 hectáreas afectadas parcialmente (225 hectáreas de Banano, 417.20 hectáreas de Cacao, 48 hectáreas de maíz suave, 1 hectárea de pimienta y 72 hectáreas de plátano.)</li> <li>- 30 hectáreas destruidas o de pérdida total (12 hectáreas de maíz suave, 18 hectáreas de plátano)</li> <li>- 196 productores afectados por daños en sus cultivos y animales.</li> <li>- 105 animales afectados a causa del desbordamiento del río (bovinos)</li> <li>- 1 centro de salud afectado. (Hospital Santa Teresita, se encuentra operativo).</li> </ul>
<b>Acciones de respuesta:</b>	SGR mantiene monitoreo a las familias que se encuentra en alojamiento temporal mediante GAD Cantonal de Santa Rosa. COE Cantonal de Santa Rosa se encuentra activo y Alcaldesa del cantón declaró en situación de emergencia al cantón Santa Rosa.
<b>Fuentes de información:</b>	SGR CZ7 Unidad de Monitoreo de El Oro/Cuerpo de Bomberos de Santa Rosa.

**ZONA 9**



**Hundimiento**

<b>Localización:</b>	Pichincha/Quito/San José de Minas/El Naranjal, Por la Unidad Educativa Carlos Rivadeneira.
<b>Antecedentes:</b>	El 16/04/2023, por lluvias y saturación de agua en un talud de aproximadamente 90 metros de altura se reporta un hundimiento de 80 cm. de tierra y agrietamiento del piso, en la parte alta del mismo, donde se encontraban asentadas cuatro viviendas de construcción mixta y una unidad educativa donde se evidencia daños en pisos, paredes y techos.
<b>Situación actual:</b>	MINEDUC realizó la inspección y refiere la institución educativa Carlos Abel Rivadeneira no se encuentra afectada en virtud que se encuentra lejos de sector afectado, la instalación educativa que presenta afectación es la escuela Alonso de Mercadillo.
<b>Afectaciones:</b>	<ul style="list-style-type: none"> <li>- 3 viviendas afectadas</li> <li>- 1 vivienda destruida</li> <li>- 4 familias afectadas</li> <li>- 8 personas afectadas</li> <li>- 1 unidad educativa afectada</li> </ul>
<b>Acciones de respuesta:</b>	MINEDUC realizó la inspección In-Situ de la Escuela de Educación Básica "Alonso de Mercadillo" que presenta grietas y hundimiento leve en el patio principal.
<b>Fuentes de información:</b>	SGR CZ9 Unidad de Monitoreo Pichincha/GAD Cantonal COE-M/ GAD Parroquial San José de Minas.



**Inundación**

<b>Localización:</b>	Pichincha/Puerto Quito/Puerto Quito/Recintos: La Abundancia, Grupo Mielles, Salazar, San Marcos, Nuestra Patria, Unidos Venceremos y barrio 13 de Julio en Puerto Quito.
<b>Antecedentes:</b>	El 16/04/2023, Por lluvias registradas, se produjo el desbordamiento de los ríos Caoni, río Salazar y río la Abundancia provocando inundación a varias viviendas y vías de acceso.
<b>Situación actual:</b>	Se reunió el COE Cantonal para determinar acciones de mitigación y evaluación de las familias afectadas. El caudal del río se mantienen normal

## Reporte de monitoreo de amenazas y eventos peligrosos – No 0215

Fecha y Hora de actualización: martes, 18 de abril de 2023 – 08:54:23 / Página 16 de 26

Afectaciones:	- 5 bienes privados (4 cabañas turísticas – Centro Turístico Río Caoni y 1 hostería Recinto Nuestra Patria - 4 viviendas afectadas - 1 familia evacuada (5 personas en familia acogientes) - 4 familias afectadas
Acciones de respuesta:	COE Cantonal coordina acciones de mitigación en colaboración con el GAD Provincial y coordinación con la SGR para la evaluación de daños y entrega de asistencia humanitaria a las familias afectadas, además de entregar la evaluación al MIES para la entrega de bonos. UGR informa que 3 familias (número de personas por confirmar) evacuaron a casa de familia acogida durante el lapso del desbordamiento del río e inundación de sus viviendas, las mismas realizaron la limpieza y pernóctan en sus viviendas
Fuentes de información:	SGR CZ9 Unidad de Monitoreo Pichincha/GAD Cantonal UGR Puerto Quito.



### Colapso estructural

Localización:	Pichincha/Quito/Pintag/Santa Teresa Cashapamba, Gral. Pintag y Paseo dos.
Antecedentes:	Por lluvias del 05/04/2023 se reportó el colapso parcial y total en 2 viviendas de construcción piso de hormigón, estructura metálica, con techos de zinc y eternit, en el lugar habitaban 2 familias
Situación actual:	Se coordinan trabajos de reparación de poste de energía eléctrica y evaluación de un puente peatonal construido por la comunidad destruido por el incremento del nivel del río. Se solicita inspección por parte de EPMMOP, para unos 20 árboles que se encuentran en peligro de caerse.
Afectaciones:	- 2 viviendas afectadas - 2 familias afectadas - 12 personas afectadas - 1 puente destruido - 1 bien público afectado (poste de energía eléctrica)
Acciones de respuesta:	Empresa Eléctrica Quito informa que todo el sector cuenta con el servicio y coordina reparación de poste caído y GAD Cantonal Operativo Zonal realizará inspección en el sector del puente destruido. EP-EMSEGURIDAD informa que realizará el estudio socioeconómico para la activación del Fondo de reposición de enseres. EPMMOP continúa con los trabajos de limpieza del sector.
Fuentes de información:	SGR CZ9 Unidad de Monitoreo Pichincha/GAD Cantonal COEM



### Inundación

Localización:	Pichincha/Rumiñahui/ San Rafael/ Varios Sectores Pichincha / Quito / Alangasi/ Playa Chica calles Pastaza, Cenepa, Conjunto Forest Hill 2, La Bethania, Hipermarket
Antecedentes:	Por lluvias suscitadas el 05/04/2023, se reportó el desbordamiento del río Pita que afectó a dos cantones desde la parroquia de Pintag (Quito) hasta San Rafael en (Rumiñahui) se reportan viviendas afectadas con ingreso de agua, personas evacuadas, vías cerradas, colapsos de muros y pérdidas de bienes privados.
Situación actual:	Se reporta que en el sector de Santa Teresita, Concepción, San Francisco de Alphuma no hay servicio de agua potable. Continúan con las evaluaciones de las viviendas y limpieza de las mismas con maquinaria pesada.
Afectaciones:	<b>Quito:</b> - 23 viviendas (4 Juan de Dios, 10 Playa Chica 1 y 4 Río Zamora) - 2 personas evacuadas - 1 Unidad Educativa Afectada (Espe) - 1 bien público afectado - 2 bienes públicos destruido - 1 bien privado afectado <b>Rumiñahui:</b> - 20 viviendas afectadas - 1 vivienda destruida - 16 persona evacuadas - 5 personas heridas - 1 puente destruido - 13 bienes privados afectados (vehículos, locales comerciales, cerramiento ) - 2 Unidades Educativas afectadas (Madre de la Divina Gracias e Ingenius)
Acciones de respuesta:	GAD Quito y Rumiñahui realizan evaluaciones de las viviendas y familias afectadas para la coordinación de entrega de asistencia humanitaria, además con apoyo del GAD Pichincha continúan con los trabajos de limpieza y evacuación del lodo, en los sectores de los Conjuntos yagual y del Valle.

## Secretaría de Gestión de Riesgos

Dirección: CIS ECU 9-1-1, Av. Samborondón, Km 0,5  
Código postal: 092302 / Samborondón-Ecuador  
Teléfono: +593-4-259 3500  
www.gestionderiesgos.gob.ec





**Reporte de monitoreo de amenazas y eventos peligrosos – No 0215**

Fecha y Hora de actualización: martes, 18 de abril de 2023 – 08:54:23 / Página 17 de 26

Fuentes de información:	<p>EPMAPS realiza los trabajos de limpieza con Hidrosuccionador y Reparación de tubería de 4" en el sector de Yurac.                  GAD Pichincha colabora en el lugar con los trabajos de limpieza de los anteriormente mencionados.                  Para la atención a las personas afectas se encuentran activos dos alojamientos temporales en el sector la Moya.                  "6 de Junio" capacidad 30 personas                  "La Moya" capacidad 50 personas                  No se reportan personas alojadas en los alojamientos activos.                  SGR CZ9 Unidad de Monitoreo Pichincha/UPREA SGR/COEM/UGR Rumiñahui.</p>
-------------------------	---



**Colapso Estructural**

Localización:	Pichincha/Puerto Quito/Puerto Quito/Puente que limita entre Pichincha y Esmeraldas, Los Bancos [E28].
Antecedentes:	<p>Por lluvias suscitadas en horas de la madrugada del 18/03/2023, se produjo el aumento del caudal del río blanco, causando el colapso del puente de la vía de primer orden que limita entre Pichincha y Esmeraldas.                  Con fecha 18/03/2023 el MTOP, declara en emergencia vial para recuperar la conectividad vial de la [E28], en la cual informa que se realice los estudios y la posterior construcción del nuevo puente el cual estaría a cargo del Cuerpo de Ingenieros del Ejército.                  Las vías alternas habilitadas son:</p> <ul style="list-style-type: none"> <li>• Quito, Alóag - Unión del Toachi -Santo Domingo</li> <li>• Puerto Quito-La Sexta -Quinindé</li> <li>• Calacalí-Los Bancos-Las Mercedes-Santo Domingo</li> </ul>
Situación actual:	Continúan estudios para colocación de un puente tipo "Delta" como medida transitoria, se espera finalizar los trabajos en aproximadamente 3 meses.
Afectaciones:	- 1 puente destruido
Acciones de respuesta:	Ministerio de Transporte y Obras Públicas informó estado de trabajos en el lugar afectado.
Fuentes de información:	SGR CZ9 Unidad de Monitoreo Pichincha/PPNN.

Reporte de monitoreo de amenazas y eventos peligrosos – No 0215

Fecha y Hora de actualización: martes, 18 de abril de 2023 – 08:54:23 / Página 18 de 26

3. Monitoreo de estado de vías afectadas por eventos peligrosos

VÍAS DE PRIMER ORDEN:

14 vías de primer orden cerradas

No.	Provincia	Cantón	Parroquia	Sector/Vía	Evento Peligroso	Afectación (metros lineales)	Fecha del evento	Vías alternas
1	Bolívar	Chillanes	Chillanes	San Francisco de Azapi, vía Chillanes-Bucay [E495]	DESLIZAMIENTO	--	17/04/2023	Ninguna
2	Imbabura	Ibarra	La Carolina	Cuajara - El Guadual, vía Salinas - Lita [E10]	DESLIZAMIENTO	40	17/04/2023	Ninguna
3	Manabí	Chone	San Antonio	Horconcito, vía Chone - San Vicente [E383A].	DESLIZAMIENTO	20	16/04/2023	Ninguna
4	Loja	Sozoranga	Sozoranga	La Cruz, Vía Sozoranga - Macará [E-69]	DESLIZAMIENTO	--	16/04/2023	Ninguna
5	Azuay	Girón	Girón	Km 33 al 37, vía Girón - Pasaje [E-59]	DESLIZAMIENTO	80	06/04/2023	Cuenca-Azogues-Biblián-Zhud-Cachancay-La Troncal-Puerto Inca-Naranjal-Ponce Enriquez-Machala
6	Cañar	Cañar	Ducur	Javin, km 39, vía Cañar-Zhud-Cochancay [E-35]	DESLIZAMIENTO	--	30/03/2023	Ninguna
7	Pichincha	Puerto Quito	Puerto Quito	Puente que limita entre Pichincha y Esmeraldas, Los Bancos [E28]	COLAPSO ESTRUCTURAL	--	18/03/2023	Quito, Alóag - Unión del Toachi - Santo Domingo. •Puerto Quito-La Sexta - Quinindé Calacalí-Los Bancos-Las Mercedes-Santo Domingo
8	Chimborazo	Alausí	Alausí	frente al barrio La Esperanza, vía Alausí-Chunchi - Cuenca [E-35]	DESLIZAMIENTO	--	12/03/2023	Ninguna
9	Los Ríos	Montalvo	Montalvo	Vía Rcto. La Estrella Rcto. La Vitalia de 1er orden - Pisagua Alto - La Constanca	SOCAVAMIENTO	--	11/03/2023	Ninguna
10	Napo	El Chaco	Gonzalo Díaz de Pineda	vía El Salado - San Luis [E45]	ALUVION	---	04/03/2023	Ninguna
11	Napo	Chaco	Gonzalo Díaz de Pineda	Puente sobre el río Marker, vía E45 San Luis -El Reventador	COLAPSO ESTRUCTURAL	--	22/02/2023	El Reventador-Lago Agrio-El Coca-Loreto -Y de Narupa-Y de Baeza-Quito o viceversa.
12	Manabí	Manta	San Lorenzo	Ruta del Spondylus San Lorenzo - Santa Rosa [E15]	OLEAJE	1200	24/01/2023	Ninguna
13	Chimborazo	Alausí	Alausí, Cabecera Cantonal	Casual, vía Guamote - Alausí [E-35].	HUNDIMIENTO	150	09/12/2022	- Vehículos livianos: Alausí - García Moreno - Guamote - Vehículos pesados: Zhud - El Triunfo - Cumandá - Pallatanga - Riobamba
14	Napo	El Chaco	Gonzalo Díaz De Pineda (El Bombón)	San Rafael, Piedra Fina, San Luis, San Carlos, Vía Y de Baeza-Lago Agrio [E45]	SOCAVAMIENTO	875	02/02/2020	Lago Agrio - Coca - Y de Narupa - Tena - Ambato - Quito

Secretaría de Gestión de Riesgos

Dirección: CIS ECU 9-1-1, Av. Samborondón, Km 0,5  
Código postal: 092302 / Samborondón-Ecuador  
Teléfono: +593-4-259 3500  
www.gestionderiesgos.gob.ec

Reporte de monitoreo de amenazas y eventos peligrosos - No 0215

Fecha y Hora de actualización: martes, 18 de abril de 2023 - 08:54:23 / Página 19 de 26

43 vías de primer orden parcialmente habilitadas

No.	Provincia	Cantón	Parroquia	Sector/Vía	Evento Peligroso	Afectación (metros lineales)	Fecha del evento	Vías alternas
1	Morona Santiago	Tiwintza	Santiago	/Yapapas, vía Entronque a Santiago de Méndez - Santiago [E40]	SOCAVAMIENTO	6	17/04/2023	Ninguna
2	Loja	Sozoranga	Sozoranga	Varios Sectores (Panecillo, Insana, Punta De Piedra, Tablazo) - Vía Sozoranga - Cariamanga [E-69]	DESLIZAMIENTO	100	16/04/2023	Ninguna
3	El Oro	Las Lajas	La Victoria	El Tigre 2, vía El Tigre - Puyango [E-25]	DESLIZAMIENTO	8	16/04/2023	Ninguna
4	Loja	Sozoranga	Sozoranga	La Cruz - Vía Sozoranga - Macará [E-69]	DESLIZAMIENTO	80	16/04/2023	Ninguna
5	Loja	Célica	Sabanilla	Cabuyo, vía Redondel de la Aduana a Pindal - Troncal de la Costa [E25]	DESLIZAMIENTO	50	14/04/2023	Ninguna
6	Pichincha	Mejía	Alóag	Manuel Cornejo Astorga (Tandapi), km 17 + 300, vía Alóag - Unión del Toachi [E20]	SOCAVAMIENTO	--	10/04/2023	Ninguna
7	Orellana	Francisco de Orellana	La Belleza	Varios sectores, vía El Coca - Chontapunta[E436A] (vía Los Zorros)	DESLIZAMIENTO	--	08/04/2023	Ninguna
8	Morona Santiago	Tiwintza	San José de Morona	Shaime, vía Santiago-San José de Morona [E40]	DESLIZAMIENTO	70	08/04/2023	Ninguna
9	Imbabura	Ibarra	La Carolina	Peña Negra - San Pedro, vía Salinas - Lita [E-10] varios sectores	DESLIZAMIENTO	70	07/04/2023	Ninguna
10	Santa Elena	Santa Elena	Santa Elena	San Vicente, vía Salinas-Guayaquil [E40]	SOCAVAMIENTO	15	06/04/2023	Ninguna
11	Los Ríos	Montalvo	La Esmeralda	La Guayaba - río La Esmeralda	SOCAVAMIENTO	60	05/04/2023	Ninguna
12	Bolívar	San Miguel	Bilován	km 92, vía Cuenca-Molleturo-Naranjal [E-582]	DESLIZAMIENTO	--	05/04/2023	Ninguna
13	Bolívar	San Miguel	Bilován	varios sectores: Guapuloma, Las Guardias vía San Pablo-Balzapamba [E 491]	DESLIZAMIENTO	150	05/04/2023	Ninguna
14	Azuay	Cuenca	Molleturo	km 91, vía Cuenca-Molleturo-Naranjal [E-582]	DESLIZAMIENTO	--	04/04/2023	Ninguna
15	Azuay	Cuenca	Molleturo	km 64, vía Cuenca-Molleturo-Naranjal [E-582]	DESLIZAMIENTO	--	28/03/2023	Ninguna
16	Loja	Las Lajas	La Victoria	El Tigre, Vía El Tigre - Puyango [E-25]	DESLIZAMIENTO	8	26/03/2023	Ninguna
17	Azuay	Cuenca	Molleturo	km 92-96-97-98, vía Cuenca-Molleturo-Naranjal [E-582]	DESLIZAMIENTO	80	18/03/2023	Ninguna
18	Pichincha	Quito	Pifo	10 minutos Virgen de Papallacta, vía Papallacta - Baeza [E20]	DESLIZAMIENTO	--	14/03/2023	Ninguna
19	Loja	Chaguarpamba	Santa Rufina	Salida de Santa Rufina hacia, vía a la costa [E50]	DESLIZAMIENTO	30	11/03/2023	Ninguna
20	Bolívar	San Miguel	Bilován	Las Guardias, Virgen de la Consolación	DESLIZAMIENTO	120	10/03/2023	Ninguna
21	El Oro	Arenillas	Arenillas	Vía Arenillas - Las Lajas [E25]	DESLIZAMIENTO	10	10/03/2023	Ninguna
22	Morona Santiago	Morona	Macas	Puente sobre el río Upano-Puente sobre el río Copueno, vía Macas-Puyo [E45].	INUNDACIÓN	240	04/03/2023	Puyo-Y de Santa Ana-Sevilla de Don Bosco-Seipa-Sucúa-Macas
23	Azuay	Sevilla de Oro	Palmas	Km 61, vía Paute Guarumales Méndez [E-40]	SOCAVAMIENTO	35	30/08/2022	Ninguna
24	Manabí	Puerto López	Salango	La Rinconada 5 Cerros, vía Puerto López - Santa Elena [E15].	HUNDIMIENTO	4	28/08/2022	Ninguna

Secretaría de Gestión de Riesgos

Dirección: CIS ECU 9-1-1, Av. Samborondón, Km 0,5  
Código postal: 092302 / Samborondón-Ecuador  
Teléfono: +593-4-259 3500  
www.gestionderiesgos.gob.ec

Reporte de monitoreo de amenazas y eventos peligrosos - No 0215

Fecha y Hora de actualización: martes, 18 de abril de 2023 - 08:54:23 / Página 20 de 26

25	Manabí	Sucre	Leonidas Plaza	Km 19, San Agustín-Tosagua [E-383]	SUBSIDENCIA	150	14/08/2022	Ninguna
26	Morona Santiago	Sucúa	Asunción	Sector paso Carreño [E45]	SOCAVAMIENTO	5	18/05/2022	Ninguna
27	Azuay	Pucará	Pucará	Km 23-Deuta, Vía Minas-Tablón-Pucará	HUNDIMIENTO	100	09/03/2022	Ninguna
28	Azuay	Girón	Girón	km 39+500, vía Cuenca-Girón-Pasaje [E-59]	HUNDIMIENTO	80	04/03/2022	Ninguna
29	Pichincha	Mejía	Manuel Cornejo A.	km 38 + 600, vía Alóag - Unión del Toachi [E20]	HUNDIMIENTO	15	25/02/2022	Ninguna
30	Esmeraldas	Quinindé	Rosa zarate	Km 68 Los Vergeles, vía Esmeraldas - Quinindé [E20]	HUNDIMIENTO	40	08/02/2022	Ninguna
31	Cotopaxi	Pujilí	Tingo	Siete Ríos, El Estado y Macuchi.	INUNDACIÓN	35	30/01/2022	Ninguna
32	Cotopaxi	Pujilí	Tingo	Negrillo Km 100, vía Latacunga - La Maná [E-30]	INUNDACIÓN	40	30/01/2022	Ninguna
33	Cotopaxi	Pujilí	Pilaló	Caserío Pilaló, Tinieblas, Km 94, vía Pujilí - La Mana [E30].	DESLIZAMIENTO	2000	29/01/2022	Ninguna
34	Imbabura	Ibarra	Carolina	San Jerónimo; vía Salinas - Lita [E 10]	DESLIZAMIENTO	225	22/12/2021	1.- Ruta desde la E10 Guallupe - San Juan de Lachas (Carchi) - por la E 182 Gualchan - Chical - Maldonado - Tulcán - Ibarra 2.- Para vehículos livianos, E10 desde San Jerónimo - Buenos Aires - Cahuasqui - Tumbabiro.
35	Cañar	Cañar	Ingapirca	Vía El tambo - Ingapirca - Honorato Vásquez km 8+100, km 15.	DESLIZAMIENTO	100	24/11/2021	Ninguna
36	Orellana	Francisco de Orellana	El Dorado	Km 21 y km 28, vía el Coca - Dayuma [E45A]	HUNDIMIENTO	150	19/06/2021	Ninguna
37	Morona Santiago	Morona	Macas, cabecera cantonal y capital provincial	Vía Macas-Puyo [E45], tramo puente sobre el río Copueno- puente sobre el río Upano	SOCAVAMIENTO	180	16/05/2021	Ninguna
38	Esmeraldas	Esmeraldas	5 De Agosto	El Cabezón (desvío Tachina)	SOCAVAMIENTO	150	10/03/2021	Ninguna
39	Morona Santiago	Tiwintza	Santiago, cabecera cantonal	Yapapas, vía Entronque a Santiago de Méndez - Santiago [E40]	SOCAVAMIENTO	50	21/08/2020	Ninguna
40	Morona Santiago	Morona	Macas, cabecera cantonal y capital provincial	Puente sobre el río Upano, vía Macas-Puyo-[E45]	SOCAVAMIENTO	57	21/06/2020	Ninguna
41	Morona Santiago	Tiwintza	Santiago, cabecera cantonal	Palomino km 68, vía Santiago-San José de Morona [E40]	DESLIZAMIENTO	70	16/05/2020	Ninguna
42	Morona Santiago	Tiwintza	Santiago, cabecera cantonal	Km 75, Yapapas, vía Entronque a Santiago de Méndez - Santiago [E40]	DESLIZAMIENTO	70	16/05/2020	Ninguna
43	Morona Santiago	Tiwintza	San José de Morona	Shaime, vía Santiago -San José de Morona [E40]	COLAPSO ESTRUCTURAL	170	13/05/2020	Ninguna

Secretaría de Gestión de Riesgos

Dirección: CIS ECU 9-1-1, Av. Samborondón, Km 0,5

Código postal: 092302 / Samborondón-Ecuador

Teléfono: +593-4-259 3500

www.gestionderiesgos.gob.ec



Reporte de monitoreo de amenazas y eventos peligrosos – No 0215

Fecha y Hora de actualización: martes, 18 de abril de 2023 – 08:54:23 / Página 21 de 26

VÍAS DE SEGUNDO ORDEN

16 vías de segundo orden cerradas

No.	Provincia	Cantón	Parroquia	Sector/Vía	Evento Peligroso	Afectación (metros lineales)	Fecha del evento	Vías alternas
1	Manabí	Chone	Santa Rita	Vía Tablada de Sánchez - Barraganete	DESLIZAMIENTO	--	16/04/2023	Ninguna
2	Chimborazo	Pallatanga	Pallatanga	Caserío San Francisco de Trigoloma, vía Pallatanga - Guayaquil [E-487]	SOCAVAMIENTO	--	15/04/2023	Riobamba - Ambato - Latacunga- Alóag - Santo Domingo. Riobamba - Guaranda - Babahoyo.
3	Loja	Zapotillo	Garza Real	Cabullo	DESLIZAMIENTO	--	15/04/2023	Ninguna
4	Loja	Célica	Pózul	Naranjito, vía Y de Naranjito al Seguro Campesino.	DESLIZAMIENTO	--	13/04/2023	Ninguna
5	Loja	Catamayo	San Pedro de la Bendita	Vía San Pedro de la Bendita - El Cisne	HUNDIMIENTO	--	06/04/2023	Ninguna
6	Guayas	Balzar	Balzar cabecera Cantonal	Recinto el Congo La Carmencita	DESLIZAMIENTO	--	04/04/2023	Ninguna
7	El Oro	Atahualpa	Paccha	Km 37, vía Paccha - Pasaje [E-585]	DESLIZAMIENTO	--	24/03/2023	Ninguna
8	Cotopaxi	Pangua	Moraspungo	Recintos Los Laureles, Palo Blanco, Los Esteros y Nueva Santa Rosa Bajo, La Inmaculada.	INUNDACIÓN	--	17/03/2023	- Pangua - Valencia - La Mana. - Pangua - Quinsaloma - Valencia - La mana. - Pangua - Quinsaloma - Quevedo - Valencia - La Mana. - Pangua - La Ercilla - Quevedo.
9	Loja	Loja	Gualel	San Francisco, vía Gualel-Chuquiribamba.	SOCAVAMIENTO	--	15/03/2023	Ninguna
10	Bolívar	Caluma	Caluma	Guamaspungo, vía Copales-Cumbilli Grande	DESLIZAMIENTO	70	13/03/2023	Ninguna
11	Bolívar	San Miguel	Bilován	vía urbana a Camino Real	DESLIZAMIENTO	50	11/03/2023	Ninguna
12	Imbabura	San Miguel de Urququi	San Blas	Santa Cecilia	SOCAVAMIENTO	20	26/10/2022	Vía antigua de Santa Cecilia - Timbuyacu.
13	Pichincha	Mejía	Tambillo	Barrio la Joya	COLAPSO ESTRUCTURAL	30	17/04/2022	Ninguna
14	Pichincha	Quito	Conocoto	Calles Hermano Miguel y Panzaleo, cruce de vías.	SOCAVAMIENTO	30	28/02/2022	Ninguna
15	Imbabura	Pimampiro	Pimampiro, Cabecera Cantonal	San José de Aloburo	DESLIZAMIENTO	500	09/11/2021	Vía Mariano Acosta
16	Guayas	Colimes	Colimes, Cabecera Cantonal	Av. Principal entrada de Colimes	COLAPSO ESTRUCTURAL	130,5	23/04/2020	Palestina - San Jacinto- Colimes

Secretaría de Gestión de Riesgos

Dirección: CIS ECU 9-1-1, Av. Samborondón, Km 0,5  
Código postal: 092302 / Samborondón-Ecuador  
Teléfono: +593-4-259 3500  
www.gestionderiesgos.gob.ec

Reporte de monitoreo de amenazas y eventos peligrosos - No 0215

Fecha y Hora de actualización: martes, 18 de abril de 2023 - 08:54:23 / Página 22 de 26

22 vías de segundo orden parcialmente habilitadas

No.	Provincia	Cantón	Parroquia	Sector/Vía	Evento Peligroso	Afectación (metros lineales)	Fecha del evento	Vías alternas
1	Pichincha	Quito	Iñaquito	Túnel Guayasamín, vía interoceánica-Quito	DESLIZAMIENTO	--	17/04/2023	Ninguna
2	Chimborazo	Pallatanga	Pallatanga	Santa Martha de Trigoloma, vía Pallatanga - Guayaquil [E-487]	DESLIZAMIENTO	--	13/04/2023	Ninguna
3	El Oro	Piñas	Piedras	El Recuerdo, vía Saracay - Piedras.	SOCAVAMIENTO	5	13/04/2023	Ninguna
4	El Oro	Santa Rosa	La Avanzada	Limón Playa, Vía La Avanzada - Saracay [E585]	DESLIZAMIENTO	--	13/04/2023	Ninguna
5	Loja	El Tambo	La Merced	vía Intervalles, Malacatos-El Tambo-Catamayo	DESLIZAMIENTO	--	11/04/2023	Ninguna
6	Pichincha	Quito	La Kennedy	Galo Plaza Lasso y Ramón Borja	DESLIZAMIENTO	--	08/04/2023	Ninguna
7	Pichincha.	Quito	Jipijapa	Lomas de Monteserrín, calle Leonardo Tejada	DESLIZAMIENTO	--	07/04/2023	Ninguna
8	El Oro	Portovelo	Salatí	Salatí. Vía Portovelo - Salatí [E-585]	SOCAVAMIENTO	10	06/04/2023	Ninguna
9	Pichincha	Quito	Pintag	Barrio San Alfonso - Por la parada de buses Antisana	DESLIZAMIENTO	--	06/04/2023	Ninguna
10	Loja	Calvas	Cariamanga	Barrio Chile - Av. Macará	SOCAVAMIENTO	5	25/03/2023	Ninguna
11	Pichincha	Quito	El Condado	La Roldós, calle Rumihurco vía a Chicahuaico	SOCAVAMIENTO	--	19/03/2023	Ninguna
12	Los Ríos	Quinsaloma	Quinsaloma	Rcto. San Gabriel - Rcto. San Vicente - Rcto. Oro Verde - Río Calope	INUNDACIÓN	60	18/03/2023	Ninguna
13	Chimborazo	Cumandá	Cumandá	La Soberana, vía Pallatanga - Cumandá [E-487].	SOCAVAMIENTO	--	09/03/2023	Ninguna
14	El Oro	Santa Rosa	Victoria	Km 18, vía Buenavista - San Juan de Cerro Azul [E-585]	ALUVION	150	08/03/2023	Ninguna
15	El Oro	Atahualpa	Paccha	Km 47, vía Paccha - Pasaje [E-585]	DESLIZAMIENTO	25	06/03/2023	Ninguna
16	Chimborazo	Pallatanga	Pallatanga	Caserío Guapo, vía Colta -Pallatanga [E-487]	ALUVIÓN	40	21/02/2023	Riobamba - Guaranda - Babahoyo - Guayaquil
17	Pichincha	Quito	San Antonio	Monjas y Chaguar	COLAPSO ESTRUCTURAL	15	7/05/2022	Ninguna
18	Pichincha	Mejía	Tambillo	El Murco - Pasando la escuela Carlos Freire Larrea.	INUNDACIÓN	--	11/04/2022	Ninguna
19	Azuay	Pucara	Pucara	km 23-Deuta, Vía Minas-Tablón-Pucará	HUNDIMIENTO	100	09/03/2022	Ninguna
20	Azuay	Girón	Girón	Bellavista, vía Girón Santa Teresita	COLAPSO ESTRUCTURAL	20	06/03/2022	Ninguna
21	El Oro	Zaruma	Malvas	Km 75, vía malvas - Zaruma [E-585]	DESLIZAMIENTO	20	03/03/2022	Ninguna
22	Orellana	Francisco de Orellana	San José de Guayusa	15 km, vía a la Comunidad Sardinas.	SOCAVAMIENTO	80	20/07/2021	Ninguna

VÍAS DE TERCER ORDEN:

19 vías de tercer orden cerradas

No.	Provincia	Cantón	Parroquia	Sector/Vía	Evento Peligroso	Afectación (metros lineales)	Fecha del evento	Vías alternas
1	Imbabura	San Miguel de Urququí	Pablo Arenas	Mirador de Pablo Arenas; vía Pablo Arenas - La Victoria.	DESLIZAMIENTO	15	17/04/2023	Ninguna
2	Pichincha	Pedro Vicente Maldonado	Pedro Vicente Maldonado	Vía a Recinto Nueva Aurora, sector de balneario Caoni	DESLIZAMIENTO	40	17/04/2023	Ninguna
3	Guayas	Alfredo Baquerizo Moreno (Jujan)	Cabecera Cantonal	Recinto El Tránsito	SOCAVAMIENTO	60	06/04/2023	Ninguna

Secretaría de Gestión de Riesgos

Dirección: CIS ECU 9-1-1, Av. Samborondón, Km 0,5  
Código postal: 092302 / Samborondón-Ecuador  
Teléfono: +593-4-259 3500  
www.gestionderiesgos.gob.ec

**Reporte de monitoreo de amenazas y eventos peligrosos – No 0215**

Fecha y Hora de actualización: martes, 18 de abril de 2023 - 08:54:23 / Página 23 de 26

No.	Provincia	Cantón	Parroquia	Sector/Vía	Evento Peligroso	Afectación (metros lineales)	Fecha del evento	Vías alternas
4	Guayas	Guayaquil	El Morro	Vía San Juan Rio Hondo	SOCAVAMIENTO	20	06/04/2023	Ninguna
5	Imbabura	Cotacachi	Vacas Galindo	Balsapamba - Pan de Azúcar.	ALUVIÓN	30	06/04/20223	Ninguna
6	Azuay	Girón	Girón	Zapata	DESLIZAMIENTO	40	06/04/2023	Ninguna
7	Bolívar	Chillanes	Chillanes	Tendal, vía San Pablo de Amali-Chillanes a mano derecha	DESLIZAMIENTO	15	27/03/2023	Ninguna
8	Bolívar	Guaranda	San Luis de Pambil	Varios sectores; María Aurora, Rosa Elvira - vía a las Comunidades de San Luis de Pambil.	COLAPSO ESTRUCTURAL	28	24/03/2023	Ninguna
9	Bolívar	Chimbo	La Magdalena	vía El Carmen a Cochabamba	DESLIZAMIENTO	30	11/03/2023	Ninguna
10	Los Ríos	Babahoyo	La Unión	La Valdivia - río Clementina	INUNDACIÓN	30	08/03/2023	Ninguna
11	Los Ríos	Montalvo	Montalvo	La Estrella - Cdla. Felipe Abud - río Cristal	SOCAVAMIENTO	800	08/03/2023	Ninguna
12	Cañar	Biblián	Nazón	Capulisloma	SOCAVAMIENTO	30	08/03/2023	La Hacienda.
13	Tungurahua	Quero	Quero	San Antonio de Hipolonguito, vía Quero - San Antonio	SOCAVAMIENTO	30	26/06/2022	Ninguna
14	Pichincha	Quito	Conocoto	Montserrat, calles Juan Bautista Aguirre y Juan Hernando Dávila	SOCAVAMIENTO	--	12/06/2022	Ninguna
15	Pichincha	Mejía	Tambillo	Ushco, vía Tambillo - Panamericana Sur	INUNDACIÓN	20	10/04/2022	Ninguna
16	Pichincha	Mejía	Manuel Cornejo Astorga (Tandapi)	Vía de ingreso a las Comunidades Peñas Blancas, El Paraíso, El Mirador y San Francisco.	DESLIZAMIENTO	140	08/02/2022	Ninguna
17	Morona Santiago	Morona	Sinaí	Playas de San Luis, vía Santa María Tunants-Playas de San Luis-Quinta Cooperativa	INUNDACIÓN	3884	02/05/2021	Ninguna
18	Azuay	Cuenca	Nulti	Pasto Romero, vía al centro Parroquial	DESLIZAMIENTO	--	16/04/2021	Ninguna
19	Chimborazo	Chunchi	Chunchi, cabecera cantonal	Armenia	DESLIZAMIENTO	955.9	20/01/2021	Ninguna

**07 vías de tercer orden parcialmente habilitadas.**

No.	Provincia	Cantón	Parroquia	Sector/Vía	Evento Peligroso	Afectación (metros lineales)	Fecha del evento	Vías alternas
1	Cotopaxi	Pangua	Ramón Campaña	Miligua, vía Ramón Campaña - El Corazón	DESLIZAMIENTO	50	12/03/2023	Ninguna
2	Bolívar	Guaranda	San Luis de Pambil	ingreso al complejo Turístico el Faraón	INUNDACIÓN	--	16/04/2023	Ninguna
3	El Oro	Marcabelí	El Ingenio	La Palmerita, Vía La Palmerita - El Ingenio	SOCAVAMIENTO	8	08/03/2023	Ninguna
4	El Oro	Portovelo	Morales	Vía Morales - La Chorrera	DESLIZAMIENTO	20	27/02/2023	Ninguna
5	Azuay	Pucará	Pucará	km 16+500, Vía Minas-Tablón-Pucará	DESLIZAMIENTO	50	19/04/2022	Ninguna
6	Morona Santiago	Morona	Sevilla Don Bosco	Santa Rosa	INUNDACIÓN	30	21/06/2020	Ninguna
7	Morona Santiago	San Juan Bosco	Santiago de Pananza	Varios Sectores	DESLIZAMIENTO	860	02/04/2020	Ninguna

**Secretaría de Gestión de Riesgos**

Dirección: CIS ECU 9-1-1, Av. Samborondón, Km 0,5  
 Código postal: 092302 / Samborondón-Ecuador  
 Teléfono: +593-4-259 3500  
 www.gestionderiesgos.gob.ec

**Reporte de monitoreo de amenazas y eventos peligrosos – No 0215**

Fecha y Hora de actualización: martes, 18 de abril de 2023 – 08:54:23 / Página 24 de 26

**4. Declaratorias emitidas por el SGR (vigentes en orden cronológico)**

Evento peligroso	Nivel de alerta	Fecha de vigencia	Documento
 Declaratoria de Cambio de ALERTA AMARILLA por movimientos en masa al área de 11,50 hectáreas en el sector Astillero, de la parroquia Bahía de Caráquez, cantón Sucre, provincia de Manabí; considerando que las condiciones y parámetros indican que puede presentarse un evento que produzca afectaciones en la población e infraestructura.	Amarilla	10/04/2023	<a href="#">Resolución No. SGR-110-2023</a>
 Declaratoria de Cambio de ALERTA AMARILLA a NARANJA por incremento de amenaza de movimientos en masa al polígono identificado como susceptible a movimientos en masa en las comunidades Aypug, Casual y los barrios: La Esperanza, Control Norte, Nueva Alausí, Pircapamba y Bua.	Naranja	10/04/2023	<a href="#">Resolución No. SGR-111-2023</a>
 Declaratoria del estado de ALERTA NARANJA por movimientos en masa al área de 152,22 hectáreas que comprende los sectores: Namza Chico, Pasán, Quebrada La Ninfa, UE Eloy Alfaro y Puente Chachán, de la parroquia Huigra, cantón Alausí, provincia de Chimborazo	Naranja	09/04/2023	<a href="#">Resolución No. SGR 106-023</a>
 Declaratoria del estado de ALERTA AMARILLA por incremento de amenaza de movimientos en masa al polígono identificado como susceptible a movimientos en masa el cual tiene un área de 442.62 hectáreas que se extiende sobre la comunidad La Cría.	Naranja	06/04/2023	<a href="#">Resolución No. SGR-104-2023</a>
 Declaratoria del estado de ALERTA NARANJA por movimientos en masa, el área de influencia equivalente a 53132.993 m², ubicada en la ciudadela El Fátima, parroquia Francisco Pacheco, del cantón Portoviejo, Provincia de Manabí, debido a que la materialización del evento peligroso por movimientos en masa es inminente, lo que afectaría a la población.	Naranja	03/04/2023	<a href="#">Resolución No. SGR-099-2023</a>
 Declaratoria del estado de ALERTA AMARILLA por incremento de amenaza de movimientos en masa al polígono identificado como susceptible a movimientos en masa con un área de 330.56 hectáreas pertenecientes al sector Cuchucún, el cual comprende las comunidades: Quilloac, Cruz Loma y Cuchucún.	Amarilla	31/03/2023	<a href="#">Resolución No. SGR-091-2023</a>
 Incremento Actividad Volcánica Cotopaxi	Amarilla	22/10/2022	<a href="#">Resolución No. SGR-0311-2022</a>
 Declaratoria del estado de ALERTA AMARILLA por deslizamiento en La Armenia, Chunchi, provincia de Chimborazo.	Amarilla	15/07/2022	<a href="#">Resolución No. SGR-182-2022</a>
 Movimiento en masa barrios Rosas, Bellavista, Tamboloma y Rosario de la parroquia Nabón, cantón Nabón, provincia de Azuay	Naranja	23/11/2021	<a href="#">Resolución No. SGR-171-2021</a>

**Secretaría de Gestión de Riesgos**

Dirección: CIS ECU 9-1-1, Av. Samborondón, Km 0,5  
 Código postal: 092302 / Samborondón-Ecuador  
 Teléfono: +593-4-259 3500  
 www.gestionderiesgos.gob.ec



**Reporte de monitoreo de amenazas y eventos peligrosos – No 0215**

Fecha y Hora de actualización: martes, 18 de abril de 2023 - 08:54:23 / Página 25 de 26

	Socavamiento por la erosión del río Coca y sus afluentes - El Chaco.	<b>Roja</b>	21/05/2021	<a href="#">Resolución No. SGR-058-2021</a>
	Actividad Volcánica Sangay: Caída de ceniza Provincia de Chimborazo	<b>Amarilla</b>	16/06/2020	<a href="#">Resolución No. SGR-045-2020</a>
	Aumento de sedimentos volcánicos Río Upano- Parroquias Sinaí y Sevilla de Don Bosco, cantón Morona, Morona Santiago	<b>Amarilla</b>	05/12/2019	<a href="#">Resolución No. SGR-140-2019</a>
	Incendios Forestales Imbabura, Carchi, Pichincha, Chimborazo, Guayas, El Oro y Loja	<b>Amarilla</b>	19/09/2019	<a href="#">Resolución No. SGR-111-2019</a>
	Incremento de lluvias e inundaciones Guayas, El Oro, Sto. Domingo, Esmeraldas, Manabí y Los Ríos y Bolívar, cantón Chillanes, San José del Tambo.	<b>Amarilla</b>	16/07/2019	<a href="#">Resolución No. SGR-066-2019</a>
	Fenómeno El Niño (ENOS) Provincias del Litoral e Insular	<b>Amarilla</b>	10/01/2019	<a href="#">Resolución No. SGR-005-2019</a>
	Deslizamiento San José de Alluriquín, Santo Domingo de Los Tsáchilas	<b>Amarilla</b>	17/10/2018	<a href="#">Resolución No. SGR-006-2018</a>
	Incremento Actividad Volcánica del Sierra Negra, Galápagos	<b>Amarilla</b>	16/01/2018	<a href="#">Resolución No. SGR-009-2018</a>
	Deslizamiento Sector las Juanitas, Quinindé, Esmeraldas	<b>Naranja</b>	12/05/2016	<a href="#">Resolución No. SGR-060-2016</a>
	Sismo 7.8 Pedernales, Manabí	<b>Roja</b>	17/Abril/2016	<a href="#">Resolución No. SGR-048-2016</a>
	Incremento Actividad Volcánica del Chiles - Cerro Negro, Carchi	<b>Amarilla</b>	01/10/2014	<a href="#">Resolución No. SGR-049-2014</a>
	Deslizamiento San José de Atahualpa, El Oro	<b>Naranja</b>	08/05/2014	<a href="#">Resolución No. SGR-012-2014</a>
	Incremento Actividad Volcánica del Reventador, Napo	<b>Naranja</b>	27/03/2014	<a href="#">Resolución No. SGR-008-2014</a>
Declaratorias de Zonas de Riesgos		Fecha de vigencia		Documento
	Inundaciones Babahoyo, Los Ríos		11/12/2019	<a href="#">Resolución No. SGR-149-2019</a>
	Hundimiento, Zaruma, El Oro		07/03/2017	<a href="#">Resolución No. SGR-029-2015</a>

**Secretaría de Gestión de Riesgos**

Dirección: CIS ECU 9-1-1, Av. Samborondón, Km 0,5  
 Código postal: 092302 / Samborondón-Ecuador  
 Teléfono: +593-4-259 3500  
[www.gestionderiesgos.gob.ec](http://www.gestionderiesgos.gob.ec)

## Reporte de monitoreo de amenazas y eventos peligrosos – No 0215

Fecha y Hora de actualización: martes, 18 de abril de 2023 – 08:54:23 / Página 26 de 26

*Elaborado por: Jorge Dután - Operador Nacional de Turno 24/7 – Sala de Situación y Monitoreo Samborondón.*

*Revisado por: Cristian Mazorra.- Analista Nacional de Turno 24/7 – Sala de Situación y Monitoreo Pichincha.*

*Enviado por: Jorge Dután. - Operador Nacional de Turno 24/7 – Sala de Situación y Monitoreo Samborondón.*

### **Secretaría de Gestión de Riesgos**

Dirección: CIS ECU 9-1-1, Av. Samborondón, Km 0,5

Código postal: 092302 / Samborondón-Ecuador

Teléfono: +593-4-259 3500

[www.gestionderiesgos.gob.ec](http://www.gestionderiesgos.gob.ec)

