

## SitRep No. 61 – Época Lluviosa

INFORME DE SITUACIÓN NACIONAL

Este Informe cubre el período de 01.01.2023 al 18.04.2023

El próximo SITREP será emitido el 19.04.2023 a las 15:00 o en caso de generarse nueva actividad relevante

### 1. Puntos importantes

- Desde el 1 de enero de 2023 hasta la fecha, 178 cantones se han visto afectados por 1.493 eventos peligrosos causados por época lluviosa.
- Las provincias con mayores afectaciones a la población son: Guayas, Los Ríos, Manabí, Santa Elena, El Oro, Cotopaxi, Santo Domingo de Los Tsáchilas, Imbabura y Chimborazo.
- Se mantienen activos 13 alojamientos temporales para la atención a las personas afectadas y damnificadas por época lluviosa.
- Las entidades de coordinación han activado los COE respectivos y las instituciones de respuesta realizan entrega de Asistencia Humanitaria en los sectores afectados.

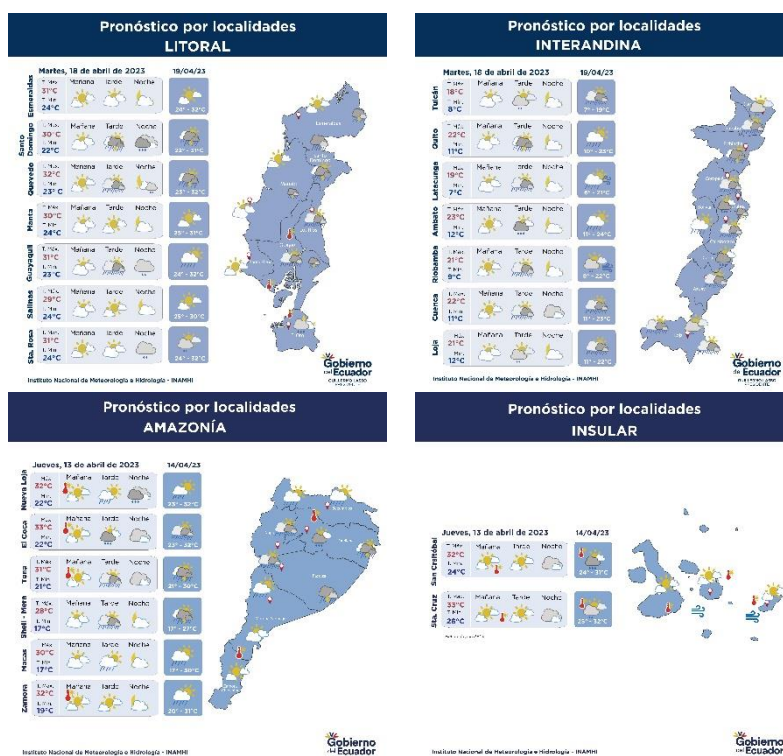
**NIVEL DE AFECTACIÓN**

**4**

Calificación realizada con base al Manual del COE 2017

### 2. Situación Hidrometeorológica actual.

Mediante pronóstico regional, emitido por el INAMHI para 18 y 19 de abril de 2023, prevé los siguiente:



### ESTADO DE CUERPOS DE AGUA.

En el seguimiento realizado por las Unidades de Monitoreo de la SGR, al momento se presentan 30 cuerpos de agua (ríos) desbordados, y 25 cuerpos de agua (ríos) con tendencia a aumentar de nivel:

30 Cuerpos de Agua Desbordados				
Provincia	Cantón	Parroquia	Sector	Nombre del Río
Esmeraldas	Quindindé	Chura (Chancama) (Cab. En El Yerbero)	Salinas	Esmeraldas
Guayas	Balzar	Balzar, Cabecera Cantonal	Varios Sectores: Recinto La Carlota, Recinto Fronda Karen, La Carmencita, La Barbarita	Congo
			Varios Sectores: Recinto La Laguna, Recinto El Modelo y San Pauleño	Puca

### Secretaría de Gestión de Riesgos

Dirección: CIS ECU 9-1-1, Av. Samborondón, Km 0,5  
Código postal: 092302 / Samborondón-Ecuador  
Teléfono: +593-4-259 3500  
www.gestionderiesgos.gob.ec

30 Cuerpos de Agua Desbordados					
Provincia	Cantón	Parroquia	Sector	Nombre del Río	
			Recinto Conguillo	Pucón	
			Recinto Chicompe	Chicompe	
			Recinto Santa Genara	Santa Genara	
			Recinto San Juan del Cerrito,	San Juan	
			Sector La Salamina	Daule	
	Coilimes	San Jacinto	Varios Sectores: San Jacinto, La Alegría y San Eduardo.	Río Daule	
	Guayaquil	Tenguel	Recinto San Rafael	Balao	
	Milagro		Roberto Astudillo (Cab. En Cruce De Venecia)	Recinto Venecia	Guajía
			Roberto Astudillo (Cab. En Cruce De Venecia)	varios sectores	Naranjito
	Los Rios	Baba	Baba, Cabecera Cantonal	El Jobo	Correntoso
Los Esteros					
El Bolichón					
Juan Tomás					
Babahoyo		Febres Cordero (Las Juntas) (Cab. en Mata de Cacao)	vía E-25	Chilintomo	
Mocache		Mocache, Cabecera Cantonal	Mocache	Mocache	
Quevedo		San Camilo	San Camilo	Quevedo	
Urdaneta		Catarama, Cabecera Cantonal	Catarama	Catarama	
Valencia		Valencia, Cabecera Cantonal	El Vergel	Guampe	
Ventanas		Ventanas, Cabecera Cantonal	Los Rubios	Laagarto	
				rcto. El Lechugal	El Lechugal
Vinces		Vinces, Cabecera Cantonal	Vinces	La María	Onsebi
				rcto. Bagatela	Mastrantal
	rcto. Junquillo			Junquillo	
	Vinces			Vinces	
	Macul			Macul	
Pisco	Pisco				
S.D. Los Tsáchilas	Santo Domingo	Santa María del Toachi	Provincias Unidas	San Miguel	

25 Cuerpos de Agua Con tendencia a aumentar de nivel					
Provincia	Cantón	Parroquia	Sector	Nombre del Río	
Guayas	Alfredo Baquerizo Moreno (Luján)	Alfredo Baquerizo Moreno (Luján), Cabecera Cantonal	Sector Moraima	Chilintomo	
			El Tránsito y Puerto Canoa	Los Amarillos	
			Recinto Los Amarillos		
	Simón Bolívar	Simón Bolívar, Cabecera Cantonal	Cabecera Cantonal	Pajui	
	Balzar	Balzar, Cabecera Cantonal	varios sectores	Recinto La Canoa	Las Piedras
				Juan Bautista Aguirre (Los Tintos)	Los Tintos
	Daule	Laurel	Cabecera parroquial	Recinto El Porvenir	Pula
				Recinto las abispas	Los Monos
	Milagro	Milagro, Cabecera Cantonal	Cabecera Cantonal	Recinto las abispas	Bijahual
	Nobol	Narcisca De Jesús, Cabecera Cantonal	El Salitre (Las Ramas), Cabecera Cantonal	La Bocana	Vinces
				San Matías	Salitre
				Recinto Rebasco	Rabasco
	Gral. Vernaza (Dos Esteros)			Recinto Mastrantal	Mastrantal
Sector La Capilla				Daule	
Santa Lucía	Santa Lucía, Cabecera Cantonal	Santa Lucía, Cabecera Cantonal	Recinto Bufay	Estero Bufay	
			Varios Sectores	Río Pula	
Baba	Guare	Guare	Guayabo	Matecito	
Los Rios	Babahoyo	Babahoyo, Cabecera Cantonal Y Capital Provincial	Camilo Ponce	Babahoyo	
			Clemente Baquerizo	San Pablo	
			Febres Cordero (Las Juntas) (Cab. en Mata de Cacao)	Rcto. Isla María	Las Juntas
	Buena Fe	Patricia Pilar	Rcto. San Francisco	Congo	
	Palenque	San Jacinto de Buena Fe, Cabecera Cantonal	Pto. Bajaña	Pto. Bajaña	
Valencia	Valencia, Cabecera Cantonal	Palenque	Palenque	La Revesa	
			Rcto. Chiipe	Chiipe	
			Rcto. San Pedro y la Y	Chila	
Pichincha	San Miguel De Los Bancos	San Miguel de Los Bancos , cabecera cantonal	Cabecera Cantonal	Blanco	

### 3. Eventos Peligrosos y Afectaciones - Resumen.

Desde el 01 de enero del 2023 a la fecha, por la época lluviosa se han registrado **1.493 eventos peligrosos**, distribuidos a continuación:

## Secretaría de Gestión de Riesgos

Dirección: CIS ECU 9-1-1, Av. Samborondón, Km 0,5  
 Código postal: 092302 / Samborondón-Ecuador  
 Teléfono: +593-4-259 3500  
 www.gestionderiesgos.gob.ec

No.	Provincia	No. De Eventos	Aluvión	Colapso Estructural	Deslizamiento	Granizada	Hundimiento	Inundación	Socavamiento	Subsistencia	Tormenta Eléctrica	Vendaval
1	Guayas	301		46	24			191	12		2	26
2	Pichincha	186	2	20	116	3	1	34	5		4	1
3	El Oro	127	2	15	65			32	9		2	2
4	Manabí	120	1	7	24		3	80	1	2		2
5	Bolívar	114	9	5	73		7	16	4			
6	Los Ríos	106		9	4			62	12			19
7	Loja	73	1	5	47		1	14	4	1		
8	Esmeraldas	70		9	25			32	3		1	
9	Santo Domingo De Los Tsáchilas	55		7	17			24	1		2	4
10	Azuay	47		4	26	5		10	2			
11	Santa Elena	42		9	4			24	4			1
12	Imbabura	36	3	1	26	1		3	1		1	
13	Chimborazo	35	2	1	22		1	7	2			
14	Napo	33	5	2	14			4	5			3
15	Cotopaxi	27		4	12			7	2			2
16	Cañar	23		2	9	2		9	1			
17	Morona Santiago	21		1	9			6	2			3
18	Carchi	19	2		13			2	2			
19	Zamora Chinchipe	15	1	1	6			5				2
20	Pastaza	13			6			6				1
21	Orellana	12			6			2	3		1	1
22	Tungurahua	9		2	3		2	2				
23	Galápagos	5	1		1			2			1	
24	Sucumbios	4		2	1			1				
<b>Total</b>	<b>Suma total</b>	<b>1493</b>	<b>29</b>	<b>152</b>	<b>553</b>	<b>11</b>	<b>15</b>	<b>575</b>	<b>75</b>	<b>3</b>	<b>13</b>	<b>67</b>

Fuente: Unidades de Monitoreo - SNDGR. 18/04/2023 - 12:00


Por los eventos detallados en la tabla anterior, se han registrado las siguientes afectaciones:

#### 4. Eventos Peligrosos y Afectaciones - Resumen.





##### Afectación a Personas:

	Fallecidos:	28		Heridos:	36
	Personas afectadas:	63.026		Personas damnificadas:	773

##### Afectación a Viviendas:

	Viviendas afectadas:	13.299		Viviendas destruidas:	104
-------------------------------------------------------------------------------------	----------------------	--------	-------------------------------------------------------------------------------------	-----------------------	-----

##### Afectación a servicios básicos esenciales e infraestructura:

	Vías afectadas (kilometros)			Superficie agrícola impactada (hectáreas)	
	Primer Orden:	22,16		Afectación parcial:	10.982,00
	Segundo Orden:	14,38		Afectación total o pérdida:	8.013,00

#### Secretaría de Gestión de Riesgos

Dirección: CIS ECU 9-1-1, Av. Samborondón, Km 0,5  
 Código postal: 092302 / Samborondón-Ecuador  
 Teléfono: +593-4-259 3500  
 www.gestionderiesgos.gob.ec

Tercer Orden:	10,67	Total de superficie agrícola impactada:	18.995,00
Total Vías afectadas (kilometros):	47,28		

Educativa		Infraestructura de salud			
	Unidades Educativas con daño funcional:	329		Establecimientos de Salud afectados:	17
	Unidades Educativas con daño estructural:	120		Establecimientos de Salud destruidos:	0
Total de unidades impactadas:		449	Total de establecimientos de salud impactados:		17
Bienes Públicos					
	Bienes públicos afectados:	121		Puentes afectados:	38
	Bienes públicos destruidos:	25		Puentes destruidos:	38

Fuente: Unidades de Monitoreo - SNDGR. 18/04/2023 12:00

Nota aclaratoria: Toda la información de cifras mostradas en el presente Informe, está sujeta a variación en virtud del levantamiento continuo de información.

### 5. Detalle de afectaciones por provincias (de 1 de enero del año 2023 a la fecha).

No.	Provincia	No. Evento	Fallecidos	Heridos	Personas Impactadas	Personas afectadas	Familias afectadas	Personas Damnificadas	Familias Damnificadas	Viviendas Afectadas	Viviendas Destruídas	Est. de Salud Afectados	Puentes Afectados	Puentes Destruídos	Bienes Públicos Afectados	Bienes Públicos destruidos	Bienes Privados Afectados	Bienes Privados Destruídos	Km. Lineales De Vías afectadas	Ha Cultivo Afectados	Ha Cultivo Perdidos	Animales Afectados	Animales Muertos
1	Guayas	301	2	0	28533	28412	7536	121	33	6017	32	3	6	0	14	0	7	0	0,929	1902	5561	1340	100
2	Los Ríos	106	1	0	11871	11798	3358	73	18	2774	17	1	5	1	4	1	4	0	9,129	2120	840	0	0
3	Manabí	120	4	0	9262	9016	2462	246	54	2328	10	2	0	0	7	0	1	0	0,955	5500	1140	1390	25800
4	Santa Elena	42	0	3	5071	5013	1305	58	15	597	6	4	1	0	1	0	1	0	0,414	284	207	0	0
5	El Oro	127	0	0	2320	2146	707	174	58	668	2	2	5	10	14	1	8	2	1,756	785	40	105	52
6	Cotopaxi	27	0	1	2012	2002	501	10	3	14	3	0	3	5	3	0	0	0	2,965	310	125	0	0
7	Santo Domingo De Los Tsáchilas	55	0	0	1163	1129	311	34	12	207	9	1	2	0	3	3	1	0	0,488	20	1	0	51
8	Imbabura	36	0	3	698	685	210	13	4	164	4	0	0	1	0	4	31	0	6,585	8	20	93	94
9	Chimborazo	35	4	2	546	544	147	2	1	35	1	0	1	0	2	1	6	0	0,728	14	30	120	170
10	Bolívar	114	0	0	536	519	140	17	5	32	6	1	6	1	21	1	12	3	11,919	26	19	75	146
11	Pichincha	186	7	20	430	430	163	0	0	196	2	0	2	4	25	2	65	0	4,776	0	0	130	130
12	Esmeraldas	70	2	0	426	426	107	0	0	134	0	1	1	1	7	1	4	0	0,452	0	0	0	0
13	Pastaza	13	0	0	271	269	150	2	1	2	1	0	0	0	0	2	0	0	0,225	0	7	0	0
14	Loja	73	0	0	200	188	53	12	4	55	4	0	1	8	1	0	30	1	1,066	0	0	0	0
15	Napo	33	1	0	147	144	47	3	2	6	3	0	2	3	7	1	6	0	0,776	0	0	0	6431
16	Azuay	47	1	1	121	116	12	5	2	13	2	0	0	0	3	0	15	1	1,655	0	0	0	0
17	Morona Santiago	21	3	2	78	78	22	0	0	22	1	0	1	1	1	0	3	0	0,631	0	0	0	0
18	Zamora Chinchipe	15	0	0	48	48	48	0	0	21	0	0	0	2	2	0	9	3	0,227	0	0	0	0
19	Cañar	23	0	0	23	23	5	0	0	4	0	2	0	1	1	4	1	0	0,41	0	0	0	0
20	Carchi	19	3	1	19	16	3	3	1	3	1	0	0	0	2	4	0	0	0,99	0	0	0	0
21	Tungurahua	9	0	1	14	14	4	0	0	4	0	0	1	0	1	0	0	0	0,076	0	0	0	300
22	Galápagos	5	0	2	6	6	2	0	0	2	0	0	0	0	1	0	2	0	0	0	0	0	0
23	Orellana	12	0	0	4	4	1	0	0	1	0	0	1	0	1	0	0	0	0,1	0	0	0	0
24	Sucumbíos	4	0	0	0	0	0	0	0	0	0	0	0	0	0	0	1	0	0,03	13	23	0	0
<b>Total</b>	<b>Suma total</b>	<b>1493</b>	<b>28</b>	<b>36</b>	<b>63799</b>	<b>63026</b>	<b>17294</b>	<b>773</b>	<b>213</b>	<b>13299</b>	<b>104</b>	<b>17</b>	<b>38</b>	<b>38</b>	<b>121</b>	<b>25</b>	<b>207</b>	<b>10</b>	<b>47,28</b>	<b>10982</b>	<b>8013</b>	<b>3253</b>	<b>33274</b>

Fuente: Unidades de Monitoreo - SNDGR. 18/04/2023 12:00

Personas impactadas incluye personas afectadas y damnificadas.

### Secretaría de Gestión de Riesgos

Dirección: CIS ECU 9-1-1, Av. Samborondón, Km 0,5  
 Código postal: 092302 / Samborondón-Ecuador  
 Teléfono: +593-4-259 3500  
 www.gestionderiesgos.gob.ec



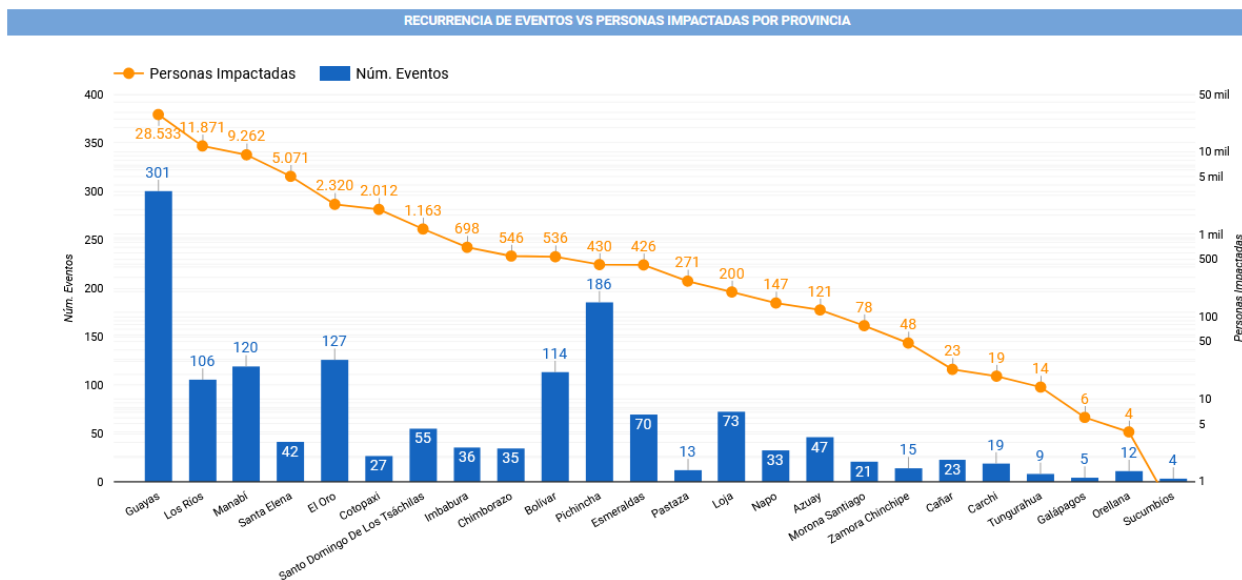


Gráfico de personas impactadas vs. Número de eventos peligrosos.

Fuente: Unidades de Monitoreo - SNDGR. 18/04/2023 12:00

A continuación, se presenta el detalle de personas fallecidas a causa de eventos relacionados con la época lluviosa desde enero 2023:

Provincia	Cantón	Parroquia	Sector	Evento	Fecha del Evento	No. de fallecidos	Descripción
Guayas	Guayaquil	Tarqui	Coop. El Fortín, Bloque 7	inundación	15/04/2023	1	Por la fuerte lluvias una persona fue arrastrada , PPNN realizo la búsqueda la misma que fue encontrada sin signos vitales
Pichincha	San Miguel de los Bancos	San Miguel de los Bancos	Recinto San Pedro	Tormenta Eléctrica	11/04/2023	2	A causa Tormenta Eléctrica (rayo) dos personas fallecieron.
Pichincha	Cayambe	Cangahua	San José de Gualimburo.	Tormenta Eléctrica	08/04/2023	2	La caída de rayo afectó a 5 personas las dos personas fallecieron y tres personas resultaron heridas.
Manabí	Portoviejo	San Pablo	Varios Sectores	Inundación	30/03/2023	1	Una persona cae al alcantarillado; CB y PPNN informaron que en el Sector Milagro de la Parroquia Picoazá fue encontrado un cuerpo sin vida flotando en el río.
Guayas	Naranjal	San Carlos	Barrio San José, Hacienda La Indiana	Tormenta Eléctrica	22/03/2023	1	Se reporta un fallecido por alcance de un rayo; DINASED confirmó la novedad y realizaron los trabajos correspondientes para el levantamiento del cadáver
Pichincha	San Miguel de los Bancos	Mindo	Recinto El Cinto	Deslizamiento	16/03/2023	1	Una persona de sexo masculino falleció al ser arrastrado por el alud.
Azuay	Gualaceo	Gualaceo	Puente Certag	Deslizamiento	14/03/2023	1	Deslizamiento afectó a una vivienda y como resultado existe 1 persona fallecida y otra resultó herida.
Pichincha	Mejía	Manuel Cornejo Astorga	km 57, vía – Alóag [E20]	Deslizamiento	13/03/2023	1	Deslizamiento de tierra y escombros que arrastró el vehículo y atrapó al conductor.
Manabí	Chone	Chone	Varios sectores	Inundación	07/03/2023	1	Una persona fue arrastrada por la corriente del desvío del Río Mosquito.
Manabí	Chone	Santa Rita	Café Color Tierra, vía a la Alianza	Deslizamiento	07/03/2023	2	Deslizamiento causó el colapso total de una vivienda. CB encontró a dos personas fallecidas dentro de la vivienda.
Los Ríos	Babahoyo	Febres Cordero/	Rcto. San José del Edén	Vendaval	28/02/2023	1	Debido a fuertes vientos se destruyó una vivienda de caña y madera donde su único habitante fue encontrado bajo los escombros.
Chimborazo	Pallatanga	Pallatanga	Caserío Guapo	Aluvión	21/02/2023	4	El evento afectó dos bienes privados en donde se encontraron 4 personas fallecidas.
Esmeraldas	San Lorenzo	Alto Tambo	Puente de Lita a San Lorenzo	Inundación	18/02/2023	2	Debido al desbordamiento de una quebrada, dos personas que transitaban en motocicleta por un puente fueron arrastradas al río Lita.
Morona Santiago	Sucúa	Asunción	Recinto Ferial de Asunción	Deslizamiento	13/02/2023	3	El incremento del caudal del río Tutanangoza, ocasionó que un vehículo y sus ocupantes (7 personas) sean arrastrados por la corriente.
Napo	El Chaco	Gonzalo Díaz de Pineda	Vía E45, San Luis-El Reventador	Deslizamiento	12/02/2023	1	El deslizamiento arrastró a 5 vehículos en el sector el Reventador, una persona que se quedó atrapada y falleció.
Carchi	Espejo	El Goaltal	Las Juntas	Deslizamiento	22/01/2023	1	Se destruyó una vivienda, dentro de la cual se encontraba la propietaria quien quedo enterrada bajo los escombros.
Pichincha	Quito	Quitumbe	Antonio José de Sucre y Cóndor	Colapso Estructural	18/01/2023	1	El colapso de una pared que se encontraba en construcción causó 3 personas heridas y 1 fallecida.
Carchi	Montúfar	San José	Ingreso sur de Montúfar, [vía E35]	Deslizamiento	11/01/2023	2	Un grupo de obreros realizaban trabajos de instalación de alcantarillado y 2 personas quedaron atrapadas y fallecieron instantáneamente.
<b>Total</b>						<b>28</b>	

**Secretaría de Gestión de Riesgos**

Dirección: CIS ECU 9-1-1, Av. Samborondón, Km 0,5  
Código postal: 092302 / Samborondón-Ecuador  
Teléfono: +593-4-259 3500  
www.gestionderiesgos.gob.ec



## 6. Alojamiento temporales activos.

Para la atención a las personas afectadas/damnificadas eventos peligrosos al momento se encuentran activos 13 alojamientos temporales:

No	Provincia	Cantón	Parroquia	Nombre Del Sitio De Alojamiento	Fecha de Apertura	Familias	Personas
1	Azuay	Santa Isabel	Santa Isabel (Chaguarurco)	Centro Comunitario De San Isidro	01/04/2023	38	106
2		Girón	Girón	Casa comunal de Zapata	06/04/2023	2	5
3	Cañar	Biblián	Biblián	Casa Comunal Cuitun	10/03/2023	2	6
4	Chimborazo	Alausí	Huigra	Hotel Huigra	09/04/2023	5	12
5	Cotopaxi	Pangua	Moraspungo	Casa Comunal	20/03/2023	1	6
6	El Oro	Santa Rosa	Santa Rosa	Cas Comunal Los Helechos	24/03/2023	3	10
7		Santa Rosa	Santa Rosa	Escuela Javier Soto	23/03/2023	1	6
8		Guayaquil	Tenguel	Casa Comunal	16/04/2023	1	7
9	Guayas	Santa Lucía	Santa Lucía	Albergue Temporal - Albergue Municipal Santa	14/03/2023	2	9
10			Alojamiento Temporal/ Municipal Santa Rosa	17/04/2023	10	20	
11		Simón Bolívar	Simón Bolívar	Albergue Temporal / Centro Integral Gallo De Oro	10/03/2023	1	5
12	Loja	Chaguarpamba	El Rosario	Escuela Olimpia Mendieta	20/02/2023	2	7
13	Los Ríos	Montalvo	Montalvo	Alojamiento Temporal	14/03/2023	8	25
<b>Total</b>						<b>76</b>	<b>224</b>

## 7. Asistencia humanitaria.

En cuanto a asistencia humanitaria entregada por parte de la Secretaría de Gestión de Riesgos se registra:

No.	Provincia	Kit Complementario De Alimentos	KPRH Para 3 Días	Raciones Alimenticias 24 h	Galletas	De Aseo Personal	Toallas De Baño	Botas De Caucho	Camas	Cobijas/ Frazadas	Colchones	Kit De Dormir	Kit De Cocina	Kit De Vajilla	Cocinetas	Mosquiteras, Redes De Cama	Kit De Limpieza (Albergue)	Kit Complementario De AT	Kit Menaje De Cocina Para AT	Mascarillas	Agua En Recipientes No Retornable (Gal)	Tanque De 2500 L	Bidones Para Agua	Purificadores De Agua	Otros
1	Azuay	0	0	0	0	0	0	0	0	0	0	65	3	30	0	0	0	0	0	0	0	0	0	0	0
2	Bolívar	104	49	0	0	7	0	0	0	0	5	23	0	8	0	10	0	0	0	0	0	0	0	0	5
3	Carchi	1	0	0	0	1	0	0	0	2	2	0	0	1	0	0	0	0	0	0	0	1	0	0	4
4	Chimborazo	22	2	20	0	0	0	0	0	16	0	8	0	6	0	0	0	0	0	0	0	0	0	0	23
5	Cotopaxi	5	3	0	0	0	0	0	0	9	0	8	0	7	0	0	1	0	0	0	0	0	0	0	20
6	El Oro	35	78	0	0	0	0	0	0	111	111	0	0	0	0	0	0	0	0	0	0	0	0	22	222
7	Esmeraldas	0	0	0	0	0	0	0	0	5	5	0	0	0	0	0	0	0	0	45	0	0	0	0	15
8	Guayas	239	500	0	0	139	0	5	50	3	18	150	0	139	2	98	8	0	0	0	0	0	0	0	43
9	Imbabura	95	29	0	0	121	0	0	0	22	22	0	0	5	0	0	5	0	0	0	0	0	0	0	45
10	Loja	32	0	0	0	0	0	0	0	45	40	0	0	25	0	0	0	0	0	0	0	0	0	28	135
11	Los Ríos	303	228	0	0	46	0	0	0	0	0	50	0	35	0	0	3	0	0	0	0	0	0	0	0
12	Manabí	261	754	0	0	146	0	0	43	132	131	0	0	47	0	280	39	25	0	0	6	0	206	0	1633
13	Morona Santiago	22	0	0	0	0	0	0	0	0	0	33	0	22	0	0	0	0	0	0	0	0	21	0	59
14	Napo	0	0	0	0	0	0	0	0	13	13	0	0	4	0	0	4	0	0	0	0	0	0	0	26
15	Pastaza	1	0	0	0	0	1	0	0	0	0	5	0	3	0	5	0	0	0	0	0	0	0	0	0
16	Pichincha	0	14	0	0	0	0	0	0	0	0	40	0	0	0	0	31	0	0	0	0	0	0	0	0
17	Santa Elena	0	96	0	4	34	0	0	60	0	0	61	0	40	0	0	0	0	1	0	0	0	0	0	2
18	Santo Domingo de Los Tsáchilas	6	21	0	0	0	0	0	117	0	113	0	0	196	0	22	0	0	0	0	0	0	0	0	80
<b>Suma total</b>		<b>1126</b>	<b>1774</b>	<b>20</b>	<b>4</b>	<b>494</b>	<b>1</b>	<b>5</b>	<b>270</b>	<b>358</b>	<b>460</b>	<b>443</b>	<b>3</b>	<b>568</b>	<b>2</b>	<b>415</b>	<b>91</b>	<b>25</b>	<b>1</b>	<b>45</b>	<b>6</b>	<b>1</b>	<b>227</b>	<b>50</b>	<b>2312</b>

Fuente: Unidades de Monitoreo - SNDGR. 18/04/2023 12:00

En cumplimiento al Decreto Ejecutivo N° 316 de fecha 6 de enero de 2022, donde se crea el "Bono de contingencia para personas afectadas por eventos de origen natural o antrópico", La Secretaría de Gestión de Riesgos a solicitado al MIES se active el Bono de contingencia para personas damnificadas por la época lluviosa conforme al levantamiento EVIN, como se detalla a continuación:

Nro.	Provincia	Cantón	Deslizamiento	Inundación	No. De Bonos Solicitados
1	Bolívar	San Miguel	1		1
2	Carchi	Espejo	1		1
3	Guayas	Alfredo Baquerizo		150	150
		Balzar		85	85

## Secretaría de Gestión de Riesgos

Dirección: CIS ECU 9-1-1, Av. Samborondón, Km 0,5  
 Código postal: 092302 / Samborondón-Ecuador  
 Teléfono: +593-4-259 3500  
 www.gestionderiesgos.gob.ec

Nro.	Provincia	Cantón	Deslizamiento	Inundación	No. De Bonos Solicitados
		Milagro		297	297
		Playas		100	100
4	Los Ríos	Baba		650	650
		Babahoyo		564	564
		Montalvo		363	363
		Quinsaloma		71	71
		Valencia		150	150
		Vinces		366	366
5	Manabí	Bolívar	28		28
		Chone		39	39
		Jipijapa		4	4
		Pedernales		16	16
6	Santa Elena	Salinas		124	124
7	Santo Domingo de Los Tsáchilas	Santo Domingo		113	113
<b>Total</b>			<b>30</b>	<b>3092</b>	<b>3122</b>

Fuente: Unidades de Monitoreo - SNDGR. 18/04/2023 12:00

A continuación, se reporta asistencia humanitaria entregada por el SNDGR:

No.	PROVINCIA	Kit Complementario De Alimentos (15 Días -4 Personas)	Kit De Primera Respuesta (Kprh) Para 3 Días	Raciones Alimenticias 24 Horas	Refrigerio	De Asso Personal	Kit De Vestir	Toallas De Baño	Camas	Cobijas/ Frazadas	Colchones	Kit De Dormir	Kit De Cocina	Kit De Vajilla	Cocinas	Mosquiteras, Redes De Cama	Kit De Limpieza (Albergue)	Agua En Recipientes No Retornable (Gal)	Agua Distribuida En Tanqueros Gal (No Potable)	Agua Distribuida En Tanqueros Gal (Potable)	Tanque De 2000 L	Bidones Para Agua	Saquillos Control De Inundaciones	Láminas De Zinc	Carpas	Clavos Lb.	Cemento	Kit Escolar	Otros (Detallar En Observaciones)
1	Bolívar	0	0	0	0	42	148	0	0	0	2	0	0	4	4	0	0	520	0	0	0	0	0	0	0	0	0	0	151
2	Carchi	0	0	0	0	0	0	0	0	0	0	0	0	0	0	0	0	0	9600	47440	0	0	0	0	0	0	0	0	0
3	Chimborazo	14	0	0	0	0	0	0	1	12	2	3	0	1	0	0	0	0	0	0	0	0	0	0	0	0	0	0	10
4	Cotopaxi	0	0	0	0	0	1	0	0	0	0	0	0	0	0	0	0	0	0	0	0	0	0	0	0	0	0	0	0
5	Guayas	48	3449	322	150	68	0	12	0	410	102	46	6	1	0	0	38	500	0	0	0	60	5000	0	1	0	5	0	1182
6	Imbabura	82	0	0	0	35	17	0	0	0	0	0	0	0	0	0	0	35	0	0	0	0	0	0	0	0	0	7	50
7	Los ríos	173	2	96	0	6	18	0	0	0	0	11	0	4	0	0	0	891	0	0	0	0	1700	36	0	0	0	0	214
8	Manabí	15	0	0	0	11	0	0	15	0	58	0	0	7	0	45	0	12	0	0	0	2	0	0	0	0	0	0	127
9	Morona Santiago	0	0	5	0	0	5	0	0	5	5	0	0	0	0	0	0	0	0	0	0	0	100	0	24	0	0	0	0
10	Napo	8	2	0	0	0	3	0	0	0	0	2	0	1	0	0	0	0	0	0	0	0	0	0	0	0	0	0	0
11	Pichincha	80	6	0	0	18	324	21	0	62	2	1	77	0	0	0	0	0	0	0	0	0	0	0	0	0	4	3	
12	Santa Elena	0	0	656	0	0	0	0	0	0	0	0	0	0	0	0	0	0	0	0	0	0	0	0	0	0	0	0	0
13	Santo Domingo de Los Tsáchilas	15	9	99	0	3	0	0	2	3	9	0	0	0	0	0	7	0	0	8	2	0	0	0	0	0	0	0	110
<b>Suma total</b>		<b>435</b>	<b>3468</b>	<b>1178</b>	<b>150</b>	<b>183</b>	<b>516</b>	<b>33</b>	<b>18</b>	<b>492</b>	<b>180</b>	<b>63</b>	<b>83</b>	<b>18</b>	<b>4</b>	<b>45</b>	<b>45</b>	<b>1958</b>	<b>9600</b>	<b>47448</b>	<b>2</b>	<b>62</b>	<b>6700</b>	<b>136</b>	<b>1</b>	<b>24</b>	<b>5</b>	<b>11</b>	<b>1847</b>

Fuente: Unidades de Monitoreo - SNDGR. 18/04/2023 12:00

## 8. Declaratorias de Alerta y emergencia vigentes:

Desde el 01/01/2023 hasta la presente fecha se han declarado en emergencia los siguientes cantones:

Fecha de declaratoria	Provincia	Cantón	Fecha de Cierre	Observación
17/04/2023	Galápagos	San Cristóbal	17/05/2023	Declarar la emergencia, al Sistema de Agua Potable ante el evento adverso ocasionado en la Toma de los Americanos y captaciones aledañas,
17/04/2023	Loja	Zapotillo	17/05/2023	Declarar en emergencia a todo el cantón Zapotillo, por las fuertes precipitaciones con la finalidad de garantizar la atención inmediata en ayuda humanitaria, atención en vialidad, producción y servicios básicos.
10/04/2023	Guayas	Gral. Antonio Elizalde	10/05/2023	Declarar en emergencia cantonal por fuerte etapa invernal al cantón a fin de precautelar, prevenir y controlar la situación de emergencia para garantizar el bienestar de las personas, de las vías como acceso a los recintos y comunidades, así como el tratamiento de las diferentes captaciones de agua ante la inminente presencia de fuertes lluvias.
29/03/2023	Carchi	San Pedro de Huaca	29/05/2023	A causa del temporal invernal a fin de que se destine los recursos humanos, técnicos, logísticos y económicos para atender esta catástrofe natural a causa del fuerte temporal invernal y se reporte constantemente sobre los acontecimientos que se puedan presentar para que el GAD pueda actuar en función de sus competencias y de ser el caso coordinar con las diferentes instituciones de acuerdo a sus competencias.
23/03/2023	El Oro	Santa Rosa	23/05/2023	Declarar en emergencia debido a las intensas lluvias que provocaron las inundaciones de sectores bajos densamente poblados de la Ciudad, causando daños materiales a viviendas y enseres del hogar, así como afectando a la salud de miles de ciudadanos.
23/03/2023	Guayas	Durán	22/05/2023	Declarar en emergencia de Saneamiento y Potabilización de agua o agua potable al cantón Durán con la finalidad de prevenir, mitigar y resolver los eventos adversos producidos por el incremento de casos de Leptospirosis.
23/03/2023	Manabí	San Vicente	20/04/2023	Declarar el estado de situación de emergencia en el cantón San Vicente, por el desabastecimiento de agua potable en las parroquias San Vicente y Canoa; y, ante los efectos adversos generados por las fuertes lluvias en zonas afectadas en el cantón San Vicente.
22/03/2023	Cotopaxi	Pangua	24/04/2023	Se declaró en emergencia el cantón Pangua debido a que los eventos naturales superan la capacidad de respuesta local.

## Secretaría de Gestión de Riesgos

Dirección: CIS ECU 9-1-1, Av. Samborondón, Km 0,5  
 Código postal: 092302 / Samborondón-Ecuador  
 Teléfono: +593-4-259 3500  
 www.gestionderiesgos.gob.ec

Fecha de declaratoria	Provincia	Cantón	Fecha de Cierre	Observación
21/03/2023	Guayas	Naranjal	20/05/2023	Se declaró en emergencia el cantón Naranjal con la finalidad de prevenir, mitigar y resolver los eventos adversos producidos por las inundaciones a consecuencia de la grave etapa invernal y movimientos telúricos ocurridos el 18 de marzo
18/03/2023	Santo Domingo de Los Tsáchilas	La Concordia	18/05/2023	Declarar en emergencia debido a las intensas lluvias que provocaron el desbordamiento del Río Blanco en el cantón, causando daños materiales a viviendas, vías y puente.
15/03/2023	Bolívar	Caluma	15/05/2023	Declarar la emergencia en todo el cantón Caluma y demás zonas de influencia, en virtud de la fuerte estación invernal.
15/03/2023	Bolívar	Chillanes	15/05/2023	Declarar la emergencia en todo el cantón de Chillanes, provincia de Bolívar, en virtud de la fuerte estación invernal.
15/03/2023	Chimborazo	Alausí	15/05/2023	GAD Cantonal declaró en Situación de Emergencia por el lapso de 60 días, a fin de atender de manera urgente las adquisiciones y contrataciones que han surgido de manera imprevista para prevenir, reaccionar y mitigar la emergencia.
11/03/2023	Guayas	San Jacinto de Yaguachi	13/05/2023	Declarar el Estado de Emergencia en la jurisdicción del Cantón de San Jacinto de Yaguachi, como consecuencia del estado de conmoción generada por los eventos naturales.
11/03/2023	Los Ríos	Montalvo	08/05/2023	Declarar la emergencia institucional al GAD del cantón Montalvo, con el fin de mitigar o remediar los efectos de las inundaciones y poder brindar asistencia humanitaria a la población afectada.
10/03/2023	Guayas	Milagro	20/04/2023	Declaratoria de Emergencia Sanitaria por Inundaciones en el cantón San Francisco de Milagro, desbordamientos en el sistema hídrico del cantón, anegando cientos de hectáreas de cultivos y el área urbana de Milagro.
11/03/2023	Manabí	Chone	05/05/2023	Resolución de emergencia del cantón Chone para atender los sectores más afectados por los daños causados por las fuertes lluvias.
08/03/2023	Napo	Chaco	08/05/2023	Declarar la emergencia para habilitar los sistemas de agua potable, vías de acceso en el ámbito de sus competencias, en los puntos de afectación de los sistemas y estructuras de captación y conducción de las plantas de: Rumipamba, San Marcos y Sardinás
25/02/2023	Santa Elena	Salinas	25/04/2023	Declararon el estado de emergencia ocasionado por las torrenciales lluvias, caídas en el cantón Salinas, en fechas 20, 21 y 25 de febrero del 2023, que provocaron inundaciones y anegaciones en diferentes sectores, afectando gravemente a la comunidad Salinense
24/02/2023	Santa Elena	Santa Elena	24/04/2023	Resolución de emergencia del cantón Santa Elena para atender los sectores más críticos y de forma inmediata para mitigar los daños causados por las fuertes lluvias.
16/01/2023	Zamora Chinchipe	Nangaritza	15/05/2023	Declarar estado de emergencia, en toda la ciudad de Guayzimi, perteneciente al cantón Nangaritza, debido al desbordamiento de las quebradas Guayzimi y Central, que ocasionaron la inundación del área urbana de la ciudad de Guayzimi; Declaración de emergencia que tendrá la duración de noventa días calendarios contados a partir de la fecha de declaración.

- **Declaratorias de emergencia sectoriales:**

Adicional a las declaratorias de emergencia territoriales se han declarado en emergencia los siguientes sectores:

Fecha de declaratoria	Institución	Provincia	Cantones	Fecha de Cierre	Observación
31/03/2023	GAD M – Portoviejo	Manabí	Portoviejo	30-04-2023	Declarar en estado de emergencia en varios sectores de cantón Portoviejo, como la zona denominada "Che Guevara" en la parroquia 12 de Marzo, y otros, generados por el deslizamiento de tierras, producto de las fuertes lluvias en el cantón, a fin de adoptar las acciones emergentes para precautelar la integridad de los ciudadanos afectados.
20/03/2023	ELEPCO S.A	Cotopaxi	Pangua La Maná	20/05/2023	Declarar en estado de emergencia y de permanente alerta para realizar las acciones inmediatas que se requieran para proteger a la ciudadanía y afrontar cualquier situación negativa que se pudiera generar por la situación de emergencia por inundaciones que está ocurriendo en los cantones de Pangua y La Maná.
20/03/2023	MTOPE	Pichincha, Esmeraldas, S.D. de los Tsáchilas Azúay.		20/05/2023	Declarar la emergencia, siendo que el daño causado a la red vial estatal E-28, E-59, E-582 como resultado de catástrofes naturales y de fuerza mayor es concreta, inmediata, imprevista, probada y objetiva.

- **Declaratorias de alerta relacionado a época lluviosa:**

No	Provincia	Cantón	Eventos peligrosos	Nivel de alerta	Vigencia
1	Manabí	Sucre	Movimientos en masa: en el sector Astillero, de la parroquia Bahía de Caráquez	Amarilla	10/04/2023
2	Chimborazo	Alausí	Movimientos en masa: sector Casual y los barrios: La Esperanza, Control Norte, Nueva Alausí, Pircapamba y Bua	Naranja	10/04/2023
3	Chimborazo	Alausí	Movimientos en masa: sectores Pasán y Namza Chico Parroquia: Huigra	Naranja	09/04/2023
4	Azuay	Santa Isabel	Movimientos en masa: Ciudadela La Cría	Naranja	06/04/2023
5	Manabí	Portoviejo	Movimientos en masa: Ciudadela El Fátima	Naranja	03/04/2023
6	Cañar	Cañar	Movimientos en masa: sector Cuchucún comunidades: Quilloac, Cruz Loma y Cuchucún	Amarilla	31/03/2023

## Secretaría de Gestión de Riesgos

Dirección: CIS ECU 9-1-1, Av. Samborondón, Km 0,5

Código postal: 092302 / Samborondón-Ecuador

Teléfono: +593-4-259 3500

www.gestionderiesgos.gob.ec



República del Ecuador



## 9. COE activados, casos representativos y acciones de respuesta

Por lluvias desde el 01/01/2023 hasta la presente fecha se han activado los siguientes COE:

COE Cantonales (41)

No.	Provincia	Cantón	Fecha de activación
1	Galápagos	San Cristóbal	17/04/2023
2	Pichincha	Puerto Quito	16/04/2023
3	Loja	Zapotillo	15/04/2023
4	Azuay	Girón	11/04/2023
5	Santa Elena	La Libertad	10/04/2023
6	Pichincha	Pedro Moncayo	08/04/2023
7	Guayas	Gral. Antonio Elizalde (Bucay)	06/04/2023
8	Manabí	Portoviejo	31/03/2023
9	Carchi	San Pedro de Huaca	24/03/2023
10	El Oro	Santa Rosa	24/03/2023
11	Guayas	Duran	23/03/2023
12	Manabí	San Vicente	23/03/2023
13	Guayas	Guayaquil	22/03/2023
14	Guayas	Naranjal	21/03/2023
15	Santo Domingo de Los Tsáchilas	La Concordia	18/03/2023
16	Cotopaxi	La Maná	16/03/2023
17	Guayas	Balao	15/03/2023
18	Manabí	Sucre	14/03/2023
19	El Oro	Portovelo	14/03/2023

COE Provinciales (8)

No.	Provincia	Cantón	Fecha de activación
20	Guayas	Jújan	13/03/2023
21	Bolívar	San Miguel	13/03/2023
22	Bolívar	Caluma	13/03/2023
23	Cañar	La Troncal	10/03/2023
24	Guayas	Milagro	10/03/2023
25	Guayas	Yaguachi	10/03/2023
26	Guayas	El Triunfo	10/03/2023
27	Guayas	Simón Bolívar	09/03/2023
28	Bolívar	Chillanes	08/03/2023
29	Manabí	Chone	07/03/2023
30	Napo	El Chaco	06/03/2023
31	Santa Elena	Salinas	25/02/2023
32	Guayas	Playas	25/02/2023
33	Loja	Pindal	25/02/2023
34	Los Ríos	Babahoyo	24/02/2023
35	Manabí	Jipijapa	23/02/2023
36	Chimborazo	Pallatanga	21/02/2023
37	Santa Elena	Santa Elena	21/02/2023
38	Loja	Chaguarpamba	18/02/2023
39	Los Ríos	Montalvo	16/02/2023
40	Carchi	Mira	24/01/2023
41	Zamora Chinchipe	Nangaritza	16/01/2023

Adicional a los COEs antes mencionados, se encuentra activado el COE Cantonal de Alausí por eventos de movimientos en masa en la zona declarada en alerta **naranja**, por movimientos en masa en el área de 214 hectáreas, que comprende el sector: Casual y los barrios: La Esperanza, Control Norte, Nueva Alausí, Pircapamba y Bua, del cantón Alausí, provincia de Chimborazo; considerando la continuidad de las grietas; el ingreso de agua a la masa de sedimentos deslizada tanto por las lluvias como por el colapso de la infraestructura vial y sanitaria; y, el carácter del evento activo con afectación inminente a la población e infraestructura, según la resolución Nro. SGR- 111-2023 del 10 de abril de 2023.

Entre los casos más relevantes ocurridos durante los últimos 15 días podemos mencionar los siguientes:

### Zona 1

- **Imbabura/ Cotacachi/ Vacas Galindo/Balsapamba**, por lluvias del 05/04/2023, se registró un aluvión que, afectó a viviendas, sistema de alcantarillado, sistema de agua potable y la vía tercer orden, al momento se encuentra **cerrada**. Las familias damnificadas y afectadas se encuentran en familias acogientes. Se reporta la siguiente afectación:
  - 4 familias damnificadas, 4 familias y 13 personas damnificadas
  - 4 viviendas afectadas, 4 familias y 15 personas afectadas
  - 0.15 hectáreas de cultivos de naranjilla afectados
  - 30 metros de vía afectada al momento cerrada.
  - 2 bienes públicos destruidos (sistema de alcantarillado tipo puente y sistema de agua potable destruido)
  - 450 personas afectadas indirectas (por falta de servicio de agua de consumo humano en los sectores de Apuela, Cristopamba y Nangulvi).

SGR realizó la entrega de asistencia humanitaria a las familias damnificadas y afectadas. Bomberos realiza la distribución de agua por tanqueros. GAD Parroquial y GAD Provincial realizan trabajos de limpieza y habilitación vial. GAD Cantonal realiza la Evaluación Inicial de Necesidades.

### Zona 2

- **Pichincha/Puerto Quito/ Puerto Quito/ recintos: La Abundancia, Grupo Mielés, Salazar, San Marcos, Nuestra Patria, Unidos Venceremos y barrio 13 de Julio en Puerto Quito**, por lluvias del 16/04/2023, se produjo el desbordamiento del caudal de los ríos Caoni, río Salazar y río la Abundancia provocando

## Secretaría de Gestión de Riesgos

Dirección: CIS ECU 9-1-1, Av. Samborondón, Km 0,5  
 Código postal: 092302 / Samborondón-Ecuador  
 Teléfono: +593-4-259 3500  
 www.gestionderiesgos.gob.ec

inundación a varias viviendas y vías de acceso. Los ríos se mantienen desbordados, se convocó a reunión COE Cantonal. Se reporta las siguientes afectaciones:

- 5 bienes privados (4 cabañas turísticas – Centro Turístico Río Caoni y 1 hostería Recinto Nuestra Patria)
- 4 viviendas
- 1 familia evacuada (5 personas evacuadas)
- 4 familias afectadas

COE Cantonal coordina acciones de mitigación en colaboración con el GAD Provincial y coordinación con la SGR para la evaluación de daños y entrega de asistencia humanitaria a las familias afectadas, además de entregar la evaluación al MIES para la entrega de bonos.

- **Pichincha/Rumiñahui/San Rafael/ Varios Sectores y Pichincha/Quito/Alangasi/Varios Sectores**, el 05/04/2023, por lluvias se reportó el desbordamiento del río Pita que afectó a dos cantones, desde la parroquia de Pintag (Quito) hasta San Rafael en (Rumiñahui) se reportan viviendas afectadas con ingreso de agua, personas evacuadas, vías cerradas, colapsos de muros y pérdidas de bienes privados.

Se reporta que en el sector de Santa Teresita, Concepción, San Francisco de Alphuma no hay servicio de agua potable.

Se reporta las siguientes afectaciones:

**Quito:**

- 23 viviendas (4 Juan de Dios, 10 Playa Chica 1, 2 Santa Teresa Cashapamba y 4 Río Zamora)
- 1 Unidad Educativa Afectada (Espe)
- 5 heridos (hipotermia y politraumas)
- 14 bien privado afectado (cerramiento del patio de un predio)
- 2 familias afectadas (12 personas)
- 1 puente destruido
- 1 bien público afectado (poste de energía eléctrica)

**Rumiñahui:**

- 20 viviendas afectadas
- 1 vivienda destruida
- 16 persona evacuadas
- 5 bienes privados afectados (vehículos, locales comerciales, cerramiento)
- 2 unidades educativas afectadas (Madre de la Divina Gracias e Ingenius)

Cuerpo de Bomberos Quito y Rumiñahui continúan con los trabajos de limpieza y evacuación del lodo, en los sectores de los Conjuntos yagual y del Valle. EPMAPS realizó los trabajos de limpieza con Hidrosuccionador y Reparación de tubería en el sector de Yurac. Cuerpo de Bomberos DMQ apoyó con la limpieza de vías y alcantarillado. GAD Quito y Rumiñahui realizan evaluaciones de las viviendas y familias afectadas para la coordinación de entrega de asistencia humanitaria, además con apoyo del GAD Pichincha continúan con los trabajos de limpieza y evacuación del lodo, en los sectores de los Conjuntos yagual y del Valle.

### Zona 3

- **Chimborazo /Alausí / Huigra /Cerro Pasan y Namza Chico**, de acuerdo a informe técnico de la SNGRE del 11 de junio del 2018 indican que debido a la litología y a la sobre saturación de material se produjo grietas en los sectores señalados por lo que el SGR sube el estado de Alerta a NARANJA el 09 de abril del 2023 debido al incremento de amenaza de movimiento de masa en Pasán Y Namza Chico. La evacuación de la población se da bajo el principio de autoprotección, considerando la continuidad de las grietas y el carácter activo de movimientos en masa de 152,22 ha, que comprende los sectores: *"Namza Chico, Pasan, Quebrada La Ninfa, UE Eloy Alfaro y Puente Chanchan"*. Se reporta las siguientes afectaciones:
  - Hotel Huigra: 12 personas (5 familias)

## Secretaría de Gestión de Riesgos

Dirección: CIS ECU 9-1-1, Av. Samborondón, Km 0,5  
Código postal: 092302 / Samborondón-Ecuador  
Teléfono: +593-4-259 3500  
www.gestionderiesgos.gob.ec

- Familias acogientes: 65 personas (10 familias).

Se reunió la COPAE para coordinar acciones en atención al evento. SGR con el acompañamiento de la Gobernación, GAD Parroquial, Tenencia Política, PPNN y FFAA realizaron recorrido por los puntos críticos, los lugares donde se habilitarán alojamientos temporales y se realizó la entrega de asistencia humanitaria. MINEDUC realizó resolución de suspensión de las actividades pedagógicas presenciales debido a la DECLARATORIA el estado de ALERTA NARANJA.

#### **Zona 4**

- **Santo Domingo de los Tsáchilas/Santo Domingo de los Tsáchilas/Santo Domingo/ Río Verde /Sector Las Palmeras.** Producto de las lluvias suscitadas el 16/04/2023, se suscitó el taponamiento del río Pove el cual se desbordó de su cauce normal provocando el ingreso de agua a viviendas del sector. Las familias fueron evacuadas de sus viviendas, al momento, se evacuó a 11 personas hasta casa de familia acogiente que viven en la parte alta; el caudal del río Pove bajó considerablemente  
Las afectaciones son las siguientes:  
-11 personas evacuadas  
Cuerpo de Bomberos, colaboró en la evacuación de personas de las viviendas, se coordina con Patronato Municipal, para que realice la evaluación de daños y necesidades.
- **Santo Domingo de los Tsáchilas/Santo Domingo/ Valle Hermoso /Sector barrio Virgen del Cisne,** por lluvias suscitadas en la tarde del 16/04/2023, se suscitó el **desbordamiento del río Blanco** lo que provocó el ingreso de agua a viviendas del sector. Teniente Político activó el alojamiento temporal, las familias evacuaron sus viviendas por precaución, **al momento las personas retornaron a sus viviendas, el albergue temporal se encuentra cerrado,** el estado del río es normal.  
- 20 Familias afectadas/40 personas  
- 1 bien público destruido (acera)  
PP.NN, GAD Parroquial, Agentes de Tránsito, confirmaron el evento. Cuerpo de Bomberos colaboró con la evacuación de las personas. SGR Coordinó con Patronato Municipal, para la evaluación de daños y necesidades. Teniente entregó colchones para las personas que se encontraban en el alojamiento temporal, además manifestó que no existen pérdidas de enseres de hogar. Cruz Roja, realizó una evaluación y se movilizó para realizar la entrega de ayuda a familias afectadas.
- **Manabí/Chone/Chone/Dos Bocas,** por lluvias presentadas del 16/04/2023 en horas de la mañana se produjo el desbordamiento del río Garrapata, afectando a varias viviendas y anegando la vía de Segundo Orden. Se reporta las siguientes afectaciones preliminares:  
- 5 viviendas afectadas preliminarmente  
- 5 Familias afectadas (20 personas)  
Cuerpo de Bomberos y GAD Cantonal conjuntamente con el GAD Provincial realizan la limpieza de los sectores afectados. SGR coordina con personal de UGR GAD Cantonal el levantamiento de la información.

#### **Zona 5**

- **Los Ríos/Vinces/Antonio Sotomayor/rcto. Bagatela - rcto. Morocho - rcto. Soberana - rcto. La Carolina - rcto. Las Pampas - rcto. Junquillo Sur - Escuela de Educación Básica José María Barona - río Junquillo - río Mastrantal,** mediante recorrido en la zona se verificó el desbordamiento de los ríos Junquillo, río Mastrantal **en la madrugada del 18/04/2023,** afectando a viviendas, cultivos con parte de la vía de tercer orden "El Morocho - 18 de Octubre", actualmente la vía se mantiene y las familias afectadas se mantienen en sus viviendas. Afectaciones:
  - 15 viviendas afectadas.
  - 15 familias afectadas/60 persona.
  - 6 metros lineales afectados
  - 1 establecimiento educativo afectado funcionalmente (Escuela de Educación Básica José María Barona)

### **Secretaría de Gestión de Riesgos**

Dirección: CIS ECU 9-1-1, Av. Samborondón, Km 0,5  
Código postal: 092302 / Samborondón-Ecuador  
Teléfono: +593-4-259 3500  
www.gestionderiesgos.gob.ec

Teniente Política de Antonio Sotomayor de Vinces realiza verificación de novedades. Se coordina con MAG la inspección técnica de afectaciones a cultivos. Se coordina con UGR Vinces para levantamiento EVIN del evento.

- **Los Ríos/Ventanas/Ventanas/ Los Rubios - Girasoles - 5 de Agosto - Los Choferes - Estero Lagarto**, por lluvias del 17/04/2023, se reportó desbordamiento del Estero Lagarto, afectando varias viviendas del lugar, las familias afectadas se mantienen en sus viviendas.
  - 111 viviendas afectadas
  - 111 familias afectadas
  - 407 personas afectadas

UGR Ventanas realizó levantamiento EVIN. MSP realizó brigada médica.

- **Los Ríos/Mocache/Mocache/San Ignacio - Las Campanas - La Yuca - Santa Bárbara - La Propicia - Estero de Damas - río Mocache**, por lluvias en la madrugada del 17/04/2023, se reportó desbordamiento del río Mocache, afectando a una vía de segundo orden "San Ignacio – Ventanas" la momento la vía se mantiene y las familias afectadas se mantienen en sus viviendas. se reporta las siguientes afectaciones:
  - 79 viviendas afectadas
  - 82 familias afectadas/80 personas
  - 4 metros lineales afectados
  - 1 bien público afectado (poste de luz)

Jefe Político de Mocache realizó barrido de afectaciones. UGR Mocache realizó inspección técnica y levantamiento EVIN. Se coordinó con CNEL para la reparación del poste de luz afectado. Se coordina con MAG la inspección de afectaciones a cultivos.

- **Guayas/Santa Lucía/Santa Lucía Cabecera Cantonal / Varios sectores** por lluvias con tormentas eléctricas registrada la noche del 15/04/2023 y madrugada del 16/04/2023, se registran algunos sectores con calles y avenidas anegadas por acumulación de agua. GAD Cantonal realizó la **apertura del albergue Municipal Santa Rosa**, hasta el momento han ingresado 15 familias que fueron evacuadas
  - 15 viviendas afectadas
  - 15 familias con 20 personas afectadas en alojamiento temporales

GAD Cantonal informa que en coordinación con CB y entidades locales realizan levantamientos de información EVIN

- **Guayas/ Balzar / Balzar, Cabecera Cantonal / Varios Sectores:(Recinto La Carlota, Recinto Fronda Karen, La Carmencita, La Barbarita, Recinto San Pauleño, Recinto Santa Genara, Recinto La Laguna, Recinto El Modelo, Recinto Chicompe. Recinto El Congo, Conguillo, Recinto San Juan del Cerrito, Sector La Salamina, Recinto La Cano)**, por lluvias registradas en la noche del 15/04/2023 y madrugada del 16/04/2023, se produjo el desbordamiento de los ríos: "Congo, Puca, Pucón, Chicompe, Santa Genara, y la Creciente del Estero Pajui". Jefe Político realizó la apertura un alojamiento temporal, en una "Iglesia Evangélica", hasta el momento han ingresado 10 familias que fueron evacuadas, los ríos continúan desbordados, se registra las siguientes afectaciones:
  - 10 Viviendas afectadas
  - 10 Familias afectadas en alojamiento temporal (datos de integrantes se encuentran en fase de levantamiento de información
  - Calles con acumulación de agua
  - Cultivos afectados por confirmar

GAD Cantonal sigue realizando recorridos.

- **Los Ríos/ Valencia/Valencia/rcto. Costa Azul - rcto. Península - río Quindigua**. Por las lluvias suscitadas el 16/04/2023, se reportó el desbordamiento del río Quindigua, afectando a varios recintos con ingreso de agua a las viviendas, el río continúa desbordado y las familias afectadas se mantienen en sus viviendas. se reporta las siguientes afectaciones preliminares:
  - 15 viviendas afectadas
  - 15 familias afectadas
  - 60 personas afectadas

Cuerpo de Bomberos de Valencia asistieron al sitio para verificación de novedades. UGR realizará levantamiento EVIN.

## Secretaría de Gestión de Riesgos

Dirección: CIS ECU 9-1-1, Av. Samborondón, Km 0,5  
Código postal: 092302 / Samborondón-Ecuador  
Teléfono: +593-4-259 3500  
www.gestionderiesgos.gob.ec

- **Galápagos/San Cristóbal/Parroquia El Progreso/El Junco**, GAD San Cristóbal, informa que a causa de las fuertes lluvias y tormentas eléctricas registradas el 15/04/2023, se produjo un aluvión que arrastró material y obstruyó una válvula de la toma de agua (represa) denominada la toma de los americanos, y por tal motivo se **declara en Emergencia el sistema de agua Potable**, con fin de realizar maniobras de limpieza en toda el área afectada.
  - 1 bien destruido (válvula)Personal del Gad Municipal realiza limpieza con maquinaria pesada.
- **Guayas / Balzar / Balzar, Cabecera Cantonal/ Varios sectores**, el 13/04/2023, por lluvias, se registraron varias viviendas inundadas. UGR Cantonal El Balzar realizó recorridos por los sectores afectados. GAD Cantonal informó el desbordamiento del estero Pajui Grande, se espera en el transcurso de los días que el caudal disminuya, ya que hay varias viviendas afectadas con acumulación de agua y con daños a enseres.

Afectaciones:

  - 75 viviendas afectadas (información preliminar)
  - 75 familias afectadas (información preliminar)SGR avanzó con personal técnico para inspeccionar en territorio.  
GAD Cantonal Balzar en conjunto con Cuerpo de Bomberos de Balzar se encuentran realizando recorridos por varios sectores
- **Los Ríos/Babahoyo/Febrés Cordero/Pedro Emilio Alvarado - La Florida - rcto. Matecito 2 - Rcto. La Revesa - Rcto. La Palma - río Chilintomo - canal arrocero**, por lluvias del 10/04/2023, se desbordó el canal en una arrocera, mientras que en horas de la noche se reportó el **desbordamiento del río Chilintomo**, ingresando a varias viviendas del lugar con afectación a la vía de segundo orden que conecta "Mata de Cacao - Febrés cordero". Se reporta las siguientes afectaciones:
  - 54 viviendas afectadas
  - 54 familias afectadas/216 personas
  - 900 metros lineales afectados.UGR Babahoyo realizó levantamiento afectaciones.
- **Santa Elena / Santa Elena / Chanduy / comunas Tugaduaja y Engunga**, el 06/04/2023 por lluvias, se registró ingreso de agua en varias viviendas de las dos comunas, se reportó daños y pérdida de enseres del hogar. Se reporta las siguientes afectaciones:
  - 152 viviendas afectadas.
  - 200 familias afectadas/769 personas, (102 familias en Tugaduaja y 98 familias en Engunga).Tenencia Política de la parroquia realizó levantamiento de información. MAATE, SGR, Gobernación de Santa Elena, GAD Cantonal, realizaron entrega de raciones de alimentos a las familias afectadas. Prefectura colaboró con maquinaria para la evacuación de aguas estancadas
- **Santa Elena / Santa Elena / Simón Bolívar / Sacachún, río Tres Bocas**, el 06/04/2023 por lluvias el río **Tres Bocas desbordó afectando** una granja del sector e imposibilitó la salida de sus obreros, la vía de tercer orden que conduce a la cabecera parroquial se encuentra **habilitada**. Se reportan las siguientes afectaciones:
  - 300 metros lineales afectados.
  - 1 buen privado afectado (granja).
  - 11 personas afectadas.Tenencia Política y GAD cantonal coordinaron con FFAA para la evacuación de los obreros. CB y CTE colaboraron en la emergencia. UMEVA monitoreo el evento.
- **Santa Elena / Santa Elena / Colonche / Comuna San Marcos**, el 06/04/2023 por lluvias se reportó el **colapso de la represa San Marcos**, las comunidades de los alrededores se inundaron. GAD cantonal realizó el cierre del **alojamiento temporal**. Se reportan las siguientes afectaciones:
  - 250 viviendas afectadas

## Secretaría de Gestión de Riesgos

Dirección: CIS ECU 9-1-1, Av. Samborondón, Km 0,5  
Código postal: 092302 / Samborondón-Ecuador  
Teléfono: +593-4-259 3500  
www.gestionderiesgos.gob.ec

- 250 familias afectadas/ 1000 personas.

Prefectura realizó trabajos de contención del dique afectado. UGR cantonal realizó levantamiento de información de las familias alojadas. MIES colaboró en la activación y acciones dentro del alojamiento temporal. SGR entregó asistencia humanitaria y logística para equipamiento de alojamiento temporal. GAD Cantonal realizó entrega de raciones de alimentos a las familias alojadas y colaboró con las familias con el traslado de sus bienes hasta sus domicilios.

- **Guayas/Gnral Antonio Elizalde (Bucay)/General Antonio Elizalde (Bucay)/Varios Sectores**, el 05/04/2023 y la madrugada del 06/04/2023, se produjo un socavamiento del muro de contención del río Chimbo y el colapso parcial de las bases el puente Bailey que conduce la vía "Esperanza Alta - Comunidad Shuar". COE Cantonal sesionó y recomendó la declaratoria emergencia por época lluviosa al cantón. se reporta las siguientes afectaciones:

- 1 bien público afectado
- 40 metros lineales afectados aproximadamente
- 1 vía de tercer orden **cerrada** por precaución al tránsito vehicular y peatonal (ruta alterna saliendo por la Comunidad Shuar).

GAD cantonal confirmó la novedad y realizó inspección. En la reunión del COE Cantonal se re resolvió lo siguiente: Intervenir de manera inmediata según corresponda a los responsables de cada área de afectación, en un periodo no mayor de 30 días. Mantener a todos quienes conforman la Plenaria Cantonal en sesión permanente para el monitoreo y atención de los eventos y probables eventos que se podrían seguir presentando.

- **Los Ríos/Baba/Isla de Bejucal/rcto. La Chontilla**, por lluvias del 05/04/2023, se reportó acumulación de aguas las mismas fueron evacuada. Se reporta las siguientes afectaciones:

- 15 viviendas afectadas
- 15 familias afectadas/60 personas

UGR Baba realizó inspección técnica y levantamiento de EVIN.

- **Los Ríos/Baba/Baba/ Rcto. El Jobo**, por lluvias del 04/04/2023, se reportó desbordamiento de 2 esteros "El Bolichon y Juan Tomas" con 2 ríos "Correntoso y Los Esteros", afectando a varias viviendas del lugar. Actualmente los esteros con ríos mencionados **continúan desbordados** y las familias afectadas se mantienen en sus viviendas. se reporta las siguientes afectaciones:

- 568 viviendas afectadas.
- 568 familias afectadas/1965 personas.

GAD Baba realizó inspección técnica en la zona afectada y levantamiento de EVIN. SGR realizó la gestión para el bono de contingencia.

### Zona 7

- **Zamora Chinchipe/Centinela del Cóndor/Zumbi/Cooperativa Tuntiak-Playas de Cuje**, por lluvias presentadas en la mañana del 08/04/2023, se **desbordó de la quebrada Tuntiak**. Vía de segundo orden se encuentra **habilitada**. Se reporta las siguientes afectaciones:

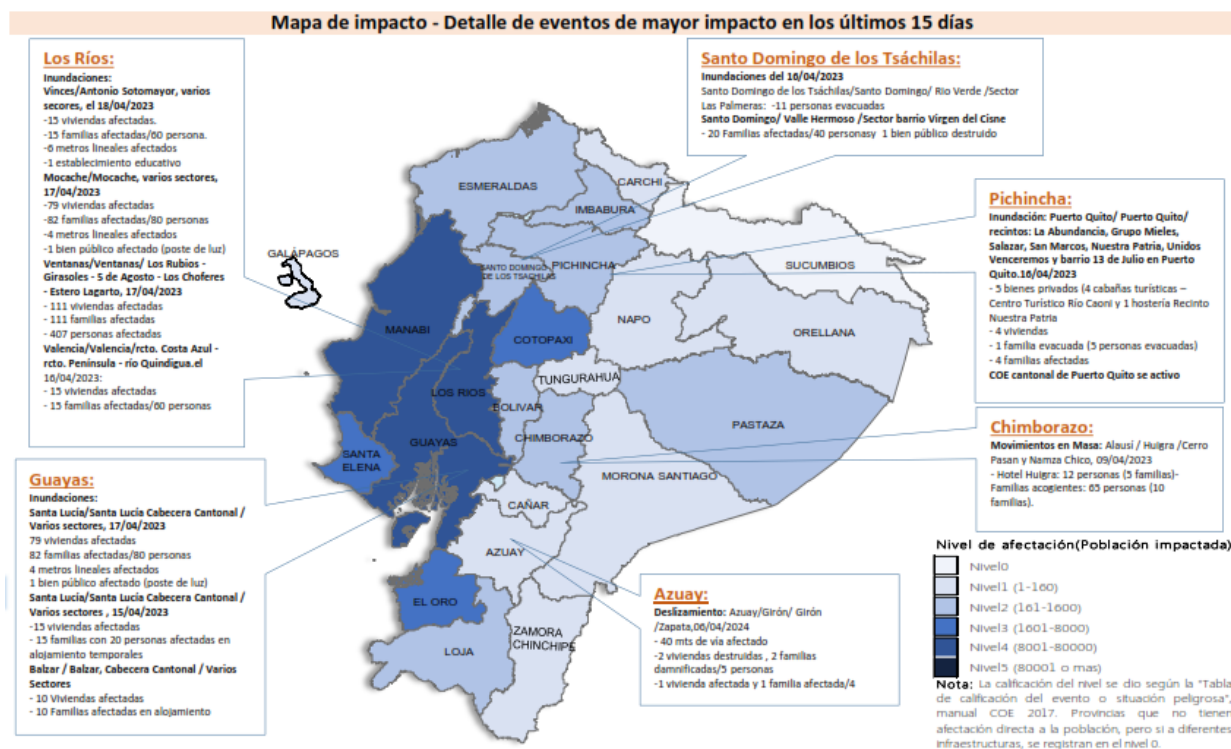
- 5 metros lineales de vía afectados
- 6 viviendas afectadas
- 9 familias afectadas conformadas por 30 personas, continúan en sus viviendas.

GAD cantonal realizó el levantamiento de información. Personal de Cuerpo de Bomberos atendió la emergencia, (evacuación de agua y lodo). Policía Nacional verificó la novedad. Personal de MIES de Zamora Chinchipe realizó la entrega de ayuda humanitaria. MTOP realizó las labores de limpieza de la vía.

## Secretaría de Gestión de Riesgos

Dirección: CIS ECU 9-1-1, Av. Samborondón, Km 0,5  
Código postal: 092302 / Samborondón-Ecuador  
Teléfono: +593-4-259 3500  
www.gestionderiesgos.gob.ec

## 10. Mapa de afectación por Época Lluviosa – eventos de mayor impacto en los últimos 15 días



SitRep generado por la Dirección de Monitoreo de Eventos Adversos de la Secretaría de Gestión de Riesgos.

**SitRep elaborado por:**

Nombre: Javier Sarango - Analista de Monitoreo  
 Correo electrónico: [jose.sarango@gestionderiesgos.gob.ec](mailto:jose.sarango@gestionderiesgos.gob.ec)  
 Teléfono: 042593500 ext. 1630

**SitRep aprobado por:**

Nombre: Mariana Quispi - Directora de Monitoreo de Eventos Adversos  
 Correo electrónico: [directora\\_monitoreo@gestionderiesgos.gob.ec](mailto:directora_monitoreo@gestionderiesgos.gob.ec)  
 Teléfono: 042593500 ext. 1960

Para ser agregado o removido de esta lista de SitRep, por favor envíe un correo electrónico a [sala.nacional@gestionderiesgos.gob.ec](mailto:sala.nacional@gestionderiesgos.gob.ec)

Para más información, visite nuestro sitio Web: <https://www.gestionderiesgos.gob.ec/informes-de-situacion-actual-por-eventos-adversos-ecuador/>

**Secretaría de Gestión de Riesgos**

Dirección: CIS ECU 9-1-1, Av. Samborondón, Km 0,5  
 Código postal: 092302 / Samborondón-Ecuador  
 Teléfono: +593-4-259 3500  
[www.gestionderiesgos.gob.ec](http://www.gestionderiesgos.gob.ec)