

Reporte de monitoreo de amenazas y eventos peligrosos – No 0219

Fecha y Hora de actualización: jueves, 20 de abril de 2023 – 09:09:52 / Página 1 de 26

Periodo de Monitoreo:

Desde: 21h00 19/04/2023

Hasta: 09h00 20/04/2023

1. Monitoreo de amenazas naturales y antrópicas

- Amenaza en desarrollo, posible desencadenamiento de eventos peligrosos.
- Amenaza en incremento y probable materialización inminente.
- Amenaza dentro de los parámetros normales.



PELIGRO VOLCÁNICO

Ubicación	Nivel de alerta declarada	Situación actual	Valoración actual
 Volcán Reventador, Napo	NARANJA	07:03 Mediante cámaras se visualiza el volcán nublado.	●
 Volcán Chiles-Cerro Negro, Carchi	AMARILLA	07:18 Mediante cámaras se visualiza el volcán completamente nublado.	●
 Volcán Cotopaxi	AMARILLA	07:05 Mediante cámaras se visualiza el volcán completamente nublado.	●
 Volcán Tungurahua	SIN ALERTA	07:34 Mediante cámaras se visualiza el volcán despejado, sin novedad.	●
 Volcán Sierra Negra, Galápagos	AMARILLA	07:00 Sin reporte de actividad superficial	●
 Volcán Sangay, Morona Santiago	AMARILLA	17:58 Mediante cámaras se visualiza el volcán completamente nublado.	●



PELIGRO POR INCREMENTO DE CAUDALES DE RÍOS

25 Cuerpos de agua desbordados				
Provincia	Cantón	Parroquia	Sector	Nombre del cuerpo de agua
Guayas	Balzar	Balzar, Cabecera Cantonal	Varios Sectores: Recinto La Carlota, Recinto Fronda Karen, La Carmencita, La Barbarita	Congo
			Varios Sectores: Recinto La Laguna, Recinto El Modelo y San Pauleño	Puca
			Recinto Conguillo	Pucón
			Recinto Chicompe	Chicompe
			Recinto Santa Genara	Santa Genara
			Recinto San Juan del Cerrito, Sector La Salamina	San Juan
	Colimes	San Jacinto	Varios Sectores: San Jacinto, La Alegría y San Eduardo.	Daule
	Salitre (Urbina Jado)	El Salitre (Las Ramas), Cabecera Cantonal	Calles 24 de Mayo y Piedrahita	Salitre
	Salitre (Urbina Jado)	Junquillal	Recinto Pay Pay, Recinto Pechiche	Vinces
	Salitre (Urbina Jado)	Gral. Vernaza (Dos Esteros)	Recinto Santa Margarita, Recinto Las Ramas	Mastrantal
Samborondón	Tarifa	Varios Sectores	Los Tintos	
Los Ríos	Baba	Baba, Cabecera Cantonal	El Jobo	Correntoso
				Los Esteros
				El Bolichon
			Juan Tomás	
		Marañón	Roncador	

Secretaría de Gestión de Riesgos

Dirección: CIS ECU 9-1-1, Av. Samborondón, Km 0,5
 Código postal: 092302 / Samborondón-Ecuador
 Teléfono: +593-4-259 3500
 www.gestionderiesgos.gob.ec



Reporte de monitoreo de amenazas y eventos peligrosos – No 0219

Fecha y Hora de actualización: jueves, 20 de abril de 2023 – 09:09:52 / Página 2 de 26



PELIGRO POR INCREMENTO DE CAUDALES DE RÍOS

	Babahoyo	Febres Cordero (Las Juntas) (Cab. en Mata de Cacao)	vía E-25	Chilintomo
	Mocache	Mocache, Cabecera Cantonal	Mocache	Mocache
	Quevedo	San Camilo	San Camilo	Quevedo
	Urdaneta	Catarama, Cabecera Cantonal	Catarama	Catarama
	Vinces	Antonio Sotomayor (Cab. en Playas de Vinces)	Rcto. Bagatela	Mastrantal
			Rcto. Junquillo	Junquillo
		Vinces, Cabecera Cantonal	Vinces	Vinces
				Macul
				Pisco
22 Cuerpos de Agua con tendencia a aumentar de nivel				
Provincia	Cantón	Parroquia	Sector	Nombre del cuerpo de agua
Guayas	Alfredo Baquerizo Moreno (Juján)	Alfredo Baquerizo Moreno (Juján), Cabecera Cantonal	Sector Moraima	Chilintomo
			El Tránsito y Puerto Canoa Recinto Los Amarillos La Otilia	Los Amarillos
	Simón Bolívar	Simón Bolívar, Cabecera Cantonal	Cabecera Cantonal	
	Santa Lucía	Santa Lucía, Cabecera Cantonal	Sector La Capilla	Daule
			Recinto Bufay	Esterio Bufay
			Varios Sectores	Río Pula
	Daule	Juan Bautista Aguirre (Los Tintos)	Recinto El Porvenir	Los Tintos
			Laurel	Pula
	Nobol	Narcisca De Jesús, Cabecera Cantonal	Cabecera Cantonal	Bijahual
	Milagro	Milagro, Cabecera Cantonal	Recinto las avispas	Los monos
Salitre (Urbina Jado)	El Salitre (Las Ramas), Cabecera Cantonal	Recinto Rebasco	Rebasco	
Balzar	Balzar, Cabecera Cantonal	varios sectores	Pajui	
		Recinto La Canoa	Las Piedras	
Los Ríos	Baba	Guare	Guayabo	Matecito
	Babahoyo	Babahoyo, Cabecera Cantonal Y Capital Provincial	Camilo Ponce	Babahoyo
		Clemente Baquerizo	El Palmar	San Pablo
		Febres Cordero (Las Juntas) (Cab. en Mata de Cacao)	Rcto. Isla María	Las Juntas
	Buena Fe	Patricia Pilar	Rcto. San Francisco	Congo
		San Jacinto de Buena Fe, Cabecera Cantonal	Pto. Bajaña	Pto. Bajaña
	Palenque	Palenque, Cabecera Cantonal	Palenque	La Revesa
Valencia	Valencia, Cabecera Cantonal	Rcto. Chipe	Chipe	
		Rcto. San Pedro y la Y	Chila	



PELIGRO POR PRESENCIA DE INCENDIOS FORESTALES

00 incendios activos				
Provincia	Cantón	Parroquia	Sector	Afectación (Ha)
--	--	--	--	--
01 incendio controlado				
Provincia	Cantón	Parroquia	Sector	Afectación (Ha)
--	--	--	--	--

Secretaría de Gestión de Riesgos

Dirección: CIS ECU 9-1-1, Av. Samborondón, Km 0,5
 Código postal: 092302 / Samborondón-Ecuador
 Teléfono: +593-4-259 3500
 www.gestionderiesgos.gob.ec

Reporte de monitoreo de amenazas y eventos peligrosos – No 0219

Fecha y Hora de actualización: jueves, 20 de abril de 2023 – 09:09:52 / Página 3 de 26

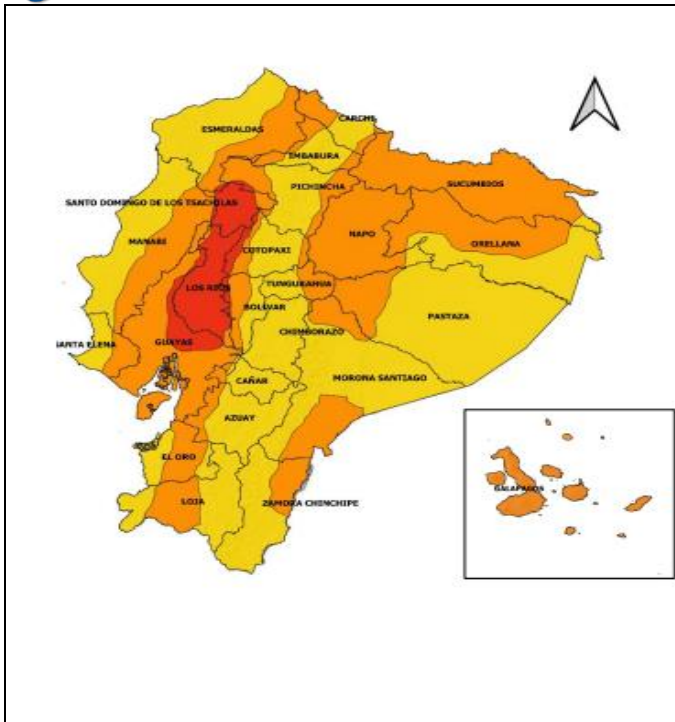


PELIGRO POR APERTURA Y/O COLAPSO DE PRESAS Y REPRESAS

Recurso	Cota mínima	Cota Actual	Cota máxima	Hora de corte	Valoración
Molino, Azuay	1970.00	---	1990.50	---	---
Mazar, Azuay	2138.05	---	2153.45	---	---
Daule Peripa, Guayas	70.00	---	85.00	---	---
Central Baba, Los Ríos	114.00	116.40	117.00	08:30	●
La Esperanza, Manabí	53.40	---	66.00	---	---
Poza Honda, Manabí	91.50	---	106.50	---	---
Multipropósito Chone, Manabí	48.00	---	68.50	---	---
Agoyán, Tungurahua	1645.00	---	1651.00	---	---
Pucará-Pisayambo, Tungurahua	3541.00	---	3565.00	---	---



SITUACIÓN HIDROMETEREOLÓGICA



ADVERTENCIA

AMENAZA: LLUVIAS, TORMENTAS y RÁFAGAS DE VIENTO - ADVERTENCIA METEOROLÓGICA N° 20

Vigente desde 19H00 del 19 hasta las 07H00 del 24 de abril de 2023.

SITUACIÓN: Durante el periodo de vigencia del boletín (19 al 24 de abril), las precipitaciones tendrán un comportamiento dinámico y se desarrollarán de acuerdo al siguiente detalle:

- **Región Litoral:** Se pronostican lluvias de alta intensidad en la zona sur e interior de la región. Los eventos más intensos se enfocarán entre las tardes y noches del 19 y 22 de abril.
- **Región Interandina:** Se prevén lluvias de variable intensidad con tormentas a lo largo de la región, en especial del 20 al 22 de abril.
- **Región Amazónica:** las mayores intensidades se pueden enfocar el miércoles 19 y el fin de semana que corresponde a los días 22 y 23 de abril.
- **Región Insular:** Se pronostican lluvias de ligera y moderada intensidad, en especial los días 19 y 20 de abril.

FUENTE: INAMHI



PELIGRO SÍSMICO

Fecha - Hora Local	Magnitud	Profundidad	Cercano a	Sentido por la población
---	---	---	---	---

Secretaría de Gestión de Riesgos

Dirección: CIS ECU 9-1-1, Av. Samborondón, Km 0,5
 Código postal: 092302 / Samborondón-Ecuador
 Teléfono: +593-4-259 3500
 www.gestionderiesgos.gob.ec



Reporte de monitoreo de amenazas y eventos peligrosos – No 0219

Fecha y Hora de actualización: jueves, 20 de abril de 2023 – 09:09:52 / Página 4 de 26

2. Monitoreo de eventos peligrosos (emergencias y desastres)



Sismo

Localización:	A 29.12 Km de Balao, Guayas.
Antecedentes:	Se produjo un sismo a las 12:12 del 18/03/2023 de Magnitud 6.5, profundidad 44.Km localizado a 29.12 km de Balao Guayas. De acuerdo al barrido realizado por la SGR el sismo fue sentido a nivel nacional con mayor intensidad en la provincia de El Oro, Guayas, Los Ríos, Manabí, Chimborazo y Azuay.
Situación actual:	Se han activado los COE Provinciales de Guayas, Azuay, Cañar y El Oro, así como los COE Cantonales: El Guabo, Pasaje, Machala, Huaquillas y Santa Rosa en El Oro; Cuenca y Santa Isabel en Azuay. Se encuentran declarados en emergencia los cantones de Pasaje y El Guabo en la provincia de El Oro y Naranjal en la provincia del Guayas. La Agencia de Regulación y Control del Agua en la provincia de El Oro y en el cantón Cuenca se reestableció el servicio de agua potable al 100%. Se encuentran activos el Refugio temporal Casa Comunal 24 de mayo (14 personas) y el Refugio Temporal en la Casa Comunal Coop. 10 de Agosto en El Guabo (63 personas), donde al momento pernoctan las familias por precaución.
Afectaciones:	-Personas fallecidas: 14 personas - 12 El Oro (10 Machala, 1 El Guabo, 1 Pasaje), 2 Azuay (1 Cuenca, 1 Molleturo) - (Ajustes de cifras de acuerdo a COE Provincial de El Oro) -Personas heridas: 494 -Personas afectadas: 3645 -Personas damnificadas: 926 -Viviendas afectadas: 973 -Viviendas destruidas: 260 -Unidades Educativas afectadas: 331 -Establecimientos de Salud afectados: 57 -Bienes públicos afectados: 61 -Bienes públicos destruidos: 8 -Bienes privados afectados: 77 -Bienes privados destruidos: 3
Acciones de respuesta:	Equipo EVIN de SGR trabaja en conjunto con UGR y Cruz Roja Ecuatoriana para levantamiento de información en los cantones de Machala, Pasaje y El Guabo SGR brinda seguimiento a las familias tanto afectadas como damnificadas, luego del levantamiento en territorio envió el requerimiento de bonos de emergencia para gestión del MIES, realizó asesoramiento y transferencia gratuita de bienes al GAD Pasaje, GAD Machala y GAD El Guabo para la implementación de alojamientos temporales, continúa realizando la entrega de asistencia humanitaria en conjunto con GAD Cantonales de El Guabo, Pasaje, Machala y Santa Rosa a las familias afectadas y damnificadas. UGR del GAD Cantonal de Machala continúa realizando evaluaciones a infraestructuras, conjuntamente con MIDUVI, a viviendas y edificaciones, adicional la SGR junto al COE Provincial de Azuay y al COE Cantonal de Cuenca, también realizan la verificación de las infraestructuras, levantamiento de información para asistencia humanitaria y evaluación inicial de necesidades en las zonas afectadas. MIDUVI mediante Resolución Nro. MIDUVI-MIDUVI-2023-0003-R declara la emergencia institucional en las provincias de Guayas, El Oro, Pichincha, Loja, Los Ríos, Bolívar, Santa Elena, Esmeraldas, Manabí, Imbabura, Chimborazo, Santo Domingo de los Tsáchilas, Napo y Azuay, que permita al Ministerio de Desarrollo Urbano y Vivienda, como ente rector de hábitat y vivienda, atender a las familias calificadas como beneficiarias.
Fuentes de información:	SGR Unidades de Monitoreo/Cuerpo de Bomberos/MINEDUC/MIDUVI

ZONA 1



Inundación

Localización:	Esmeraldas/ Esmeraldas/ 05 de Agosto/ Sectores: La Propicia #1 y 2, Pianguapi #1, Isla Roberto Luis Cervantes e Isla Luis Vargas Torres.
Antecedentes:	El 16 y 17/04/2023, por fuertes precipitaciones registradas se desbordó el río Esmeraldas, registrándose inundación en varios sectores.
Situación actual:	Dos personas fueron evacuadas por el personal del Cuerpo de Bomberos Esmeraldas. El río Esmeraldas se encuentra desbordado.
Afectaciones:	-1 vivienda afectada. -1 familia afectada (2 personas). -2 persona evacuadas (1 persona con discapacidad).
Acciones de respuesta:	Cuerpo de Bomberos Esmeraldas realiza la evacuación de dos personas a casa de Familia de Acogida.
Fuentes de información:	SGR CZ1 Unidad de Monitoreo Esmeraldas/Cuerpo de Bomberos de Esmeraldas.

Secretaría de Gestión de Riesgos

Dirección: CIS ECU 9-1-1, Av. Samborondón, Km 0,5
Código postal: 092302 / Samborondón-Ecuador
Teléfono: +593-4-259 3500
www.gestionderiesgos.gob.ec



Reporte de monitoreo de amenazas y eventos peligrosos – No 0219

Fecha y Hora de actualización: jueves, 20 de abril de 2023 – 09:09:52 / Página 5 de 26



Aluvión

Localización:	Imbabura/Cotacachi/Vacas Galindo/Balsapamba.
Antecedentes:	El 05/04/2023, producto de las fuertes precipitaciones del se registró un aluvión que descendió por la quebrada Guayacanal que acarreo flujos de lodo, escombros, material pétreo, afectando a la vía tercer orden que al momento se encuentra cerrada.
Situación actual:	El 11/04/2023 el GAD Municipal convocó a una reunión interinstitucional y se resolvió desplegar un equipo interinstitucional a realizar el levantamiento de un informe técnico de la toma de agua; y el levantamiento del informe de las afectaciones provocadas por el evento peligroso, y ver la pertinencia de convocar al COE Cantonal. Además la SGR entrego asistencia humanitaria a más familias afectadas.
Afectaciones:	<ul style="list-style-type: none"> - 4 viviendas destruidas; 4 familias y 13 personas damnificadas - 4 viviendas afectadas, 4 familias y 15 personas afectadas - 0,15 hectáreas de cultivos de naranjilla afectados - 30 metros de vía afectada al momento cerrada. - 2 bienes públicos destruidos (sistema de alcantarillado tipo puente y sistema de agua potable destruido) - 450 personas afectadas indirectas por falta de servicio de agua de consumo humano en los sectores de Apuela, Cristopamba y Nangulvi.
Acciones de respuesta:	<p>Técnicos del GAD Cantonal y SGR realizaron el levantamiento de las afectaciones del evento peligroso.</p> <p>Bomberos Cotacachi continúa con la distribución de agua por tanqueros.</p> <p>La SGR continúa con la entrega asistencia humanitaria a las familias damnificadas y afectadas.</p> <p>El GAD Municipal, con las instituciones competentes se encuentra coordinando acciones para solucionar el problema del agua, la habilitación vial y atención de la población. Personal y maquinaria del GAD Parroquial y GAD P Imbabura se encuentra para la remoción de escombros y habilitación vial.</p>
Fuentes de información:	SGR CZ1 Unidad de Monitoreo Imbabura – Carchi/GAD C Cotacachi/SIS ECU 911 Ibarra.



Deslizamiento

Localización:	Imbabura/Pimampiro/Pimampiro/San José de Aloburo.
Antecedentes:	<p>El 26/11/2021, de acuerdo al informe del SGR se indicó que el evento se suscitó en la vertiente heterogénea, donde se desencadenaron movimientos en masa a causa de filtraciones de agua y por la presencia de fuertes lluvias.</p> <p>Mediante resolución administrativa No. GADMSPP-A-2021-077-R, el Sr. Alcalde resuelve declarar la situación de emergencia en el cantón Pimampiro.</p> <p>Se informa que el SGR CZ1, geólogos de la Prefectura, Universidad Central, Universidad Yachay y autoridades locales realizaron recorridos e inspecciones técnicas.</p> <p>El 16/11/2021, SGR-CZ1 entregó asistencia humanitaria. El Informe del MAG indica que la afectación de los cultivos en total es de 12,43 ha de cultivos de la zona. GAD Cantonal de Pimampiro en apoyo del GAD Provincial Imbabura trabajan en la construcción de una vía que servirá como variante para brindar acceso a la población de la comunidad, tendrá la conexión directa de las comunidades de Aloburo, San Juan, entre otras comunidades con su cabecera cantonal.</p>
Situación actual:	Las familias afectadas continúan en los alojamientos temporales y en familias acogientes. Desde enero de 2023 se inició con la instalación de las acometidas de los servicios básicos. El MIDUVI está a la espera de que el GAD termine de hacer las acometidas para iniciar con la construcción de las viviendas; ya que dispone de los recursos económicos para este proyecto.
Afectaciones:	<ul style="list-style-type: none"> - 41 familias afectadas (113 personas), - 12 familias damnificadas (35 personas), - 38 familias evacuadas (116 personas evacuadas: 10 en la escuela del Tejar, 2 en la Unidad Educativa Pimampiro y 26 en familias acogientes), - 12 viviendas destruidas, - 6 viviendas afectadas, - 6 invernaderos destruidos de tomate riñón y pepinillo, - 5 reservorios colapsados, - 50 hectáreas de cultivos de ciclo corto, de aguacates, mandarinas, duraznos y pastizales; (12,43 ha de cultivos destruidos y 37,57 ha de pastos afectadas); - 530 metros de los canales de riego secundarios están colapsados, - 800 metros del tendido de la red eléctrica, 3 postes colapsados y 1 transformador colapsado, - 150 metros destruidos de la red de distribución de agua de consumo humano, - 150 metros de la red de alcantarillado destruidos, - 150 metros de la red de telecomunicaciones colapsado.
Acciones de respuesta:	<p>El GAD Cantonal de Pimampiro determinó un predio para la construcción del Proyecto de Vivienda, y realiza la instalación de servicios básicos.</p> <p>GAD Cantonal y Provincial de Imbabura habilitaron una vía alterna. La comunidad habilitó la vía a Mariano Acosta que pasa por la zona de riesgo de San José de Aloburo</p>

Secretaría de Gestión de Riesgos

Dirección: CIS ECU 9-1-1, Av. Samborondón, Km 0,5
 Código postal: 092302 / Samborondón-Ecuador
 Teléfono: +593-4-259 3500
 www.gestionderiesgos.gob.ec

Reporte de monitoreo de amenazas y eventos peligrosos – No 0219

Fecha y Hora de actualización: jueves, 20 de abril de 2023 – 09:09:52 / Página 6 de 26

Fuentes de información:	inobservando los informes de riesgo remitidos por parte del SGR, exponiéndose a futuros riesgos vinculados a la zona propensa de deslizamiento. Las familias afectadas continúan en los alojamientos temporales y en familias acogientes. SGR CZ1 Unidad de Monitoreo Imbabura – Carchi / MIES, MIDUVI, GAD C Pimampiro – UGR.
-------------------------	--

ZONA 2



Socavamiento

Localización:	Napo/El Chaco/Gonzalo Díaz De Pineda (El Bombón)/San Rafael, Piedra Fina 2, San Luis, San Carlos, vía Y de Baeza-Lago Agrio [E45].
Antecedentes:	Debido al proceso erosivo desarrollado desde febrero del 2020, el río Quijos (Alto Coca) mantiene en riesgo a varias viviendas y sectores estratégicos, tales como: la Red Estatal Vial [E45], Hidroeléctrica Coca Codo Sinclair, tuberías de SOTE, Poliducto Shushufindi- Quito y OCP.
Situación actual:	Se mantiene la declaratoria emitida mediante resolución SGR-058-2021 de cambiar el nivel de alerta Naranja a Roja. El 11/04/2023, la Comisión Ejecutora del Río Coca, CERC, informó que el frente de erosión se encuentra en la abscisa 7+560 por 29 días. Se mantienen las condiciones de inestabilidad en la zona de Ventana 2 que amenazan los terrenos del antiguo campamento de SINOHYDRO, el sector del poblado de San Luis y las zonas ubicadas en la margen izquierda del cauce. La variante emergente El Chaco - Lago Agrio se encuentra cerrada, vía alterna Baeza-Narupa-Loreto Coca.
Afectaciones:	Desde el 2020 a la fecha las afectaciones son las siguientes: - Personas Afectadas indirectas: 100 - Personas Damnificadas: 51 - Personas Afectadas: 76 - Personas Evacuadas: 63 - Viviendas destruidas: 2 - Metros de vía afectadas: 1040 - Puentes destruidos: 3 (Puente sobre el río Motana, Puente Ventana 2 y Puente Piedra Fina) - Puente afectados: 1 (Puente Piedra Fina) - Bienes Afectados: 4 (tuberías del SOTE, Poliducto Shushufindi- Quito y OCP; Sistema de Agua Potable de San Luis) - Ha de Cultivo perdida: 100.03 - Animales de granja afectados y muertos: 3448
Acciones de respuesta:	CELEC EP En el campamento la Loma, continúan las actividades de protección de la margen izquierda con escollera, actualmente es seguro y el riesgo bajo. MTOP a través de la Empresa contratista CONSTRUCCPIEDRA SA continúa trabajando en la construcción de una vía de servicio de 2.2 km. La CTC Río Coca realizan el monitoreo del proceso erosivo. SGR CZ2 y CCGR San Luis realizan monitoreo constante del evento.
Fuentes de información:	SGR CZ2 Umeva Napo-Orellana/CELEC EP/GAD Municipal El Chaco/MTOP/Teniente Político Gonzalo Díaz de Pineda

ZONA 3



Aluvión

Localización:	Chimborazo/Colta/Juan de Velasco (Pangor) / Caserío Tepeyac Bajo, vía Colta - Pallatanga [E-487].
Antecedentes:	Por las lluvias registradas en el sector Caserío Tepeyac Bajo el 16/04/2023 se produjo un desprendimiento de una parte de la montaña que a su vez genero aluviones en algunas quebradas cerca al Caserío provocando el arrastre de sedimentos junto las lluvias afectando la vía de segundo orden, así como a 3 viviendas del sector.
Situación actual:	En base a información registrada mediante el levantamiento del informe EVIN se procede a cambiar el evento (de Inundación a Aluvión). Debido al aluvión, provocó el taponamiento de dos cunetas de tipo cajón, esto ha provocado que las aguas se dispersen por la calzada de la vía panamericana Colta-Pallatanga E487. Son 8 personas afectadas de 3 familias, las cuales, dos familias sufrieron daños en sus bienes, y otra familia se encuentran en una zona afectada por el arrastre de sedimentos por las fuertes lluvias. Las tres familias afectadas, fueron evacuadas por el Cuerpo de Bomberos Colta y otras 3 familias que evacuaron por cuenta propia por temor a sufrir daños.
Afectaciones:	- 3 viviendas afectadas. - 3 familias afectadas. - 8 personas afectadas. - 6 familias evacuadas (3 familias evacuaron por afectación y 3 familias por precaución). - Vía de segundo orden parcialmente afectado.

Secretaría de Gestión de Riesgos

Dirección: CIS ECU 9-1-1, Av. Samborondón, Km 0,5
Código postal: 092302 / Samborondón-Ecuador
Teléfono: +593-4-259 3500
www.gestionderiesgos.gob.ec

Reporte de monitoreo de amenazas y eventos peligrosos – No 0219

Fecha y Hora de actualización: jueves, 20 de abril de 2023 – 09:09:52 / Página 7 de 26

Acciones de respuesta:	Cuerpo de Bomberos Colta evacuó a 3 familias hacia familias acogientes y otras 3 por su propia cuenta evacuaron hacia familias acogientes. Obras Públicas (OOPP) de GAD Cantonal Colta realiza la limpieza de la vía. SGR monitorea el evento y la UGR del GAD C. Colta realizó el informe EVIN en espera a la respuesta de parte de las instituciones respectivas.
Fuentes de información:	SGR CZ3 Unidad de Monitoreo Chimborazo/GAD Parroquial/UGR GADC Colta.



Deslizamiento

Localización:	Chimborazo/Alausí/Huigra/Cerro Pasan y Namza Chico.
Antecedentes:	De acuerdo a informe técnico de la SNGRE del 11 de junio del 2018 indican que debido a la litología y a la sobre saturación de material se produjo grietas en los sectores señalados por lo que el SGR sube el estado de Alerta a NARANJA el 09 de abril del 2023 debido al incremento de amenaza de movimiento de masa en Pasan Y Namza Chico, además, de acuerdo a informe del INAMHI en el que indica que en el mes de abril se incrementarán las lluvias. La evacuación de la población se da bajo el principio de autoprotección, considerando la continuidad de las grietas y el carácter activo de movimientos en masa de 152,22 ha, que comprende los sectores de Namza Chico, Pasan, Quebrada La Ninfa, UE Eloy Alfaro y Puente Chanchan. Mediante Resolución MINEDUC Alausí – Chunchi dispone al Rector y Planta Docente de la Unidad Educativa Eloy Alfaro, que se suspendan las actividades pedagógicas presenciales debido a la DECLARATORIA el estado de ALERTA NARANJA. Disponer a las autoridades y planta docente de la Unidad Educativa Eloy Alfaro deberán preparar guías pedagógicas y TRABAJAR EN CLASES VIRTUALES A DISTANCIA.
Situación actual:	GADC Alausí realizó trabajos de adecuación del alojamiento temporal Unidad Educativa Numa Pompilio (cambio de techos y ventanas rotas en su totalidad).
Afectaciones:	- 117 personas evacuadas (27 familias): - Hotel Huigra: 48 personas (16 familias) - Hotel Rosero Resort: 4 personas (1 familia) (retornaron a sus viviendas) - familias acogientes: 65 personas (10 familias)
Acciones de respuesta:	GADC Alausí realizó trabajos de adecuación del alojamiento temporal.
Fuentes de información:	SGR CZ3 Unidad de Monitoreo Tungurahua.



Hundimiento

Localización:	Chimborazo/Chunchi/La Matriz, Llagos/varios sectores.
Antecedentes:	El 04/04/2023, por las lluvias suscitadas, se presentaron agrietamientos en varios sectores del Cantón, al momento se tiene familias evacuadas de manera voluntaria hacia familias acogientes.
Situación actual:	GAD Cantonal de Chunchi realizó la entrega de asistencia humanitaria a las familias que fueron evacuadas. Las personas evacuadas pernotan en los albergues de acogida, también el informe de apoyo para delimitar el polígono seguro se encuentra en ejecución por parte de UGIAR SGR ZC3
Afectaciones:	Matriz: - 1 familias evacuada por precaución (5 personas se encuentran con familia acogiente). Llagos: - 2 familia evacuada por precaución (12 personas 1 alojada en la ex escuela Napoleón López s la otra en familia acogiente).
Acciones de respuesta:	GAD Cantonal realizó la entrega de asistencia humanitaria. UGR realizó el levantamiento de informe EVIN.
Fuentes de información:	SGR CZ3 Unidad de Monitoreo Tungurahua/UGR



Inundación

Localización:	Cotopaxi/Pangua/Moraspungo/Recintos Los Laureles, Palo Blanco, Los Esteros y Nueva Santa Rosa Bajo. La Inmaculada, Agua Santa.
Antecedentes:	El 17/03/2023 por lluvias se produjo el desbordamiento del río Calope provocando inundaciones en viviendas en varios sectores de la parroquia.
Situación actual:	Gobernación, TP Moraspungo y MIES realizaron visita a la familia en la Casa Comunal, Recinto Los Limones para la entrega de víveres, alimentos no perecibles, ropa en buen estado, cobijas y Kits de limpieza.
Afectaciones:	- 245 familias afectadas (980 personas) porque se encuentran aisladas debido al colapso de los puentes. - 5 puentes destruidos (Puente Estero Hondo, Puente La Envidia, Puente El Deseo, Puente los 7 Machos y puente Jalligua Alto) - 1 puente afectado (Puente Estero El Deseo – Cerro alto) - 2 viviendas destruidas - 2 familias damnificadas (1 familia de 2 personas que se encuentra con familiares acogiente, 1 familia de 6 personas que se encuentran en alojamiento temporal en la casa comunal en el Recinto el Limón.) - 4 viviendas afectadas (17 personas)

Secretaría de Gestión de Riesgos

Dirección: CIS ECU 9-1-1, Av. Samborondón, Km 0,5
Código postal: 092302 / Samborondón-Ecuador
Teléfono: +593-4-259 3500
www.gestionderiesgos.gob.ec



Reporte de monitoreo de amenazas y eventos peligrosos – No 0219

Fecha y Hora de actualización: jueves, 20 de abril de 2023 – 09:09:52 / Página 8 de 26

	<ul style="list-style-type: none"> -Vías afectadas de tercer orden: <ul style="list-style-type: none"> • Vía La Providencia – Palo Seco, puente colapsado • Vía La Envidia – Las Peñas • Vía Punta Brava – La Envidia • Vía Coop. 2 de noviembre – Palo Blanco • Vía Aguas Calientes – Corcobado • Vía Piedra de la Cruz – Nueva Santa Rosa • Vía La Inmaculada – Piedra de la Cruz • Vía Libertadores – Guaparita - Servicio de energía eléctrica restablecido en un 100%
Acciones de respuesta:	GADC Pangua declaró en Situación de Emergencia al cantón Pangua. Gobernación, TP Moraspungo y MIES realizaron entrega de AH
Fuentes de información:	SGR monitorea el evento y realizó la entrega de asistencia humanitaria a la familia damnificada que se encuentra en el alojamiento. SGR CZ3 Unidad de Monitoreo Tungurahua/Cuerpo de Bomberos de ECU



Deslizamiento

Localización:	Chimborazo/Alausí/Alausí, Cabecera Cantonal/Casual, vía Guamote – Alausí [E-35].
Antecedentes:	El 09/12/2022, se produjo un hundimiento en la vía de primer orden, que al momento está cerrada. Mediante RESOLUCIÓN Nro. SGR-111-2023, se determina CAMBIAR EL NIVEL DE ALERTA AMARILLA A NARANJA por movimientos en masa en el área de 214 hectáreas, que comprende el sector: Casual y los barrios: La Esperanza, Control Norte, Nueva Alausí, Pircapamba y Bua, del cantón Alausí y RATIFICAR el estado de ALERTA AMARILLA en el área de 38,07 hectáreas, considerando la actualización del análisis y observaciones técnicas realizadas en campo. El día 26/03/2023, debido al hundimiento, se produjo un deslizamiento en la E35 se bajó la montaña afectando completamente la vía de primer orden y viviendas aledañas. Se activaron alojamientos temporales Iglesia La Matriz, Coliseo Municipal, Aypud, Iglesia Ministro del Nuevo Pacto y Asociación de Artesanos, al momento se tiene 175 personas en los alojamientos activados.
Situación actual:	SGR monitorea el evento y participó en la inspección técnica de las operaciones en el polígono de afectación. Asociación de Alauseños residentes en NY entregan 50 Raciones Alimenticias no perecibles. SGR mantiene el seguimiento a las necesidades del albergue Coliseo Municipal de Alausí
Afectaciones:	<ul style="list-style-type: none"> - 32 cuerpos recuperados - 39 personas fallecidas - 581 personas afectadas - 43 personas heridas. - 45 personas desaparecidas. - 1034 personas damnificadas (evacuadas hacia los alojamientos temporales). - 163 viviendas afectadas - 57 viviendas destruidas - 2 bienes privados destruidos (Asadero Don Fausto y Damada – cafetería se encuentra destruido) - 1 bien privado afectado (Hostería Pircapamba) - 1 Unidad Educativa afectada (U.E. Federico Gonzales Suarez) - 2 bienes públicos destruidos (1 Estadio y 1 coliseo). - Vías destruidas: <ul style="list-style-type: none"> - Primer Orden: 1,12 Km - Segundo orden: 1,20 Km - Total: 2.32 Km - 3 bienes públicos afectados (25% de red público afectado y 60 % de servicio de agua potable afectado, 20 % de servicio de alcantarillado afectado). - 6 ha de cultivos y pasto destruidos. - 20ha de cultivos afectados. - 230 Animales afectados. - 427 metros de línea férrea destruida.
Acciones de respuesta:	<p>MTT1: se mantiene la verificación continua a las vertientes Cruzada 1, 2 y 3 para abastecer al agua de consumo humano de la cabecera cantonal de Alausí.</p> <p>MTT3: MTOP presentó un nuevo diseño de cambio de ruta del enlace que funcionaba anteriormente</p> <p>MTT4: GADC Alausí colocó señalética en bloques y dormitorios del alojamiento temporal.</p> <p>MTT5: MINEDUC mantiene el seguimiento de estudiantes en casa de acogida.</p> <p>MTT6: MAG mantiene gestionando la campaña de vitaminización a semovientes en el sector Aypud</p> <p>MTT7: Se mantiene la emisión del IPRUS Colaypud: Avalúos y Catastros, Unidad de Control Urbano y Rural, Unidad de Riesgos.</p>

Secretaría de Gestión de Riesgos

Dirección: CIS ECU 9-1-1, Av. Samborondón, Km 0,5
 Código postal: 092302 / Samborondón-Ecuador
 Teléfono: +593-4-259 3500
 www.gestionderiesgos.gob.ec



Reporte de monitoreo de amenazas y eventos peligrosos – No 0219

Fecha y Hora de actualización: jueves, 20 de abril de 2023 – 09:09:52 / Página 9 de 26

Fuentes de información: GT1: Se mantiene la asistencia de red de monitoreo susceptible de puntos de control en el polígono afectado por parte de personal especializado del CEE.
GT3: Continúa con las labores de localización, búsqueda y rescate.
SGR CZ3 Unidad de Monitoreo Tungurahua/MTOP.

ZONA 4



Aluvión

Localización: Manabí /Pichincha/Pichincha/ Sector Barrio Lind
Antecedentes: Debido a las lluvias presentadas en horas de la tarde y noche del 19/04/2023 se suscitó el desprendimiento de lodo y agua de un barranco causando afectación en dos viviendas con ingreso de material lodoso a las viviendas, así mismo indican que en la cima del mismo cerro hay unas viviendas que se encuentran en riesgo de deslizarse
Situación actual: Las familias afectadas no quisieron evacuar y se encuentran en sus viviendas.
Afectaciones: - 2 viviendas afectadas
- 2 familias afectadas (8 personas)
Acciones de respuesta: Cuerpo de Bomberos Pichincha confirmó el evento y realizó labores de evacuación de lodo.
SGR CZ4 monitoreo evento y coordinó con C. B. Pichincha atención del mismo, adicional se gestiona con UGR para que realice levantamiento de información.
Fuentes de información: SGR Unidad de Monitoreo Manabí/C.B/UGR GAD Cantonal.



Inundación

Localización: Santo Domingo de los Tsáchilas/Santo Domingo/ Río Verde /Sector Las Palmeras.
Antecedentes: El 16/04/2023, producto de las lluvias suscitadas en la tarde se suscitó el taponamiento del río Pove el cual se desbordó de su cauce normal lo que provocó el ingreso de agua a viviendas del sector. Las familias están siendo evacuadas de sus viviendas.
Situación actual: Al momento se evacuó a 11 personas hasta casa de familia acogiente que viven en la parte alta, el caudal del río Pove bajó considerablemente
Afectaciones: - 11 personas evacuadas
Acciones de respuesta: Cuerpo de Bomberos, colaboró en la evacuación de personas de las viviendas. Se coordina con Patronato Municipal, para que realice la evaluación de daños y necesidades.
Fuentes de información: SGR CZ4 Unidad de Monitoreo Santo Domingo/ECU 911/Cuerpo de Bomberos.



Inundación

Localización: Manabí/Puerto López/Salango/Ayampe
Antecedentes: El 16/04/2023, a causa de las lluvias presentadas en horas de la mañana se produjo el desbordamiento del río Ayampe provocando inundación a varias viviendas.
Situación actual: UGR Cantonal realizó inspección técnica y levantamiento de información de las afectaciones, al momento las familias se encuentran en familia acogiente hasta que baje el nivel del río.
Afectaciones: - 5 familias afectadas.
- 21 personas afectadas.
Acciones de respuesta: Cuerpo de Bomberos realiza labores de evacuación de agua y lodo de las viviendas afectadas
SGR coordina con personal de UGR GAD Cantonal el levantamiento de la información. SGR realiza el seguimiento del evento.
Fuentes de información: SGR CZ4 Unidad de Monitoreo Manabí/Cuerpo de Bomberos de Puerto López/GAD Puerto López.



Colapso estructural

Localización: Santo Domingo de los Tsáchilas/La Concordia/La Concordia/Sector del Camal.
Antecedentes: El 18/03/2023, producto de las lluvias de la madrugada se produjo el aumento del caudal del río Blanco, provocando la ruptura de la tubería principal de la planta de tratamiento de agua potable, afectando la distribución de agua en el Cantón.
Situación actual: GAD Cantonal La Concordia realizó los procesos para la contratación de una empresa privada para la reparación de los bienes afectados. Adicional la empresa de agua potable habilitó dos pozos de agua donde la ciudadanía pueda acudir a solicitar agua.
Afectaciones: Se continúa con el suministro agua a la población con tanqueros.
- La afectación de la distribución de agua de la planta es del 100%
- 2 bienes Públicos afectados (Planta de Agua Potable y Camal Municipal).
- 51 animales de granja fallecidos (cerdos, Reses).
- Aproximadamente 170.000 personas afectadas indirectamente por el suministro de agua

Reporte de monitoreo de amenazas y eventos peligrosos – No 0219

Fecha y Hora de actualización: jueves, 20 de abril de 2023 – 09:09:52 / Página 10 de 26

Acciones de respuesta:	GAD La Concordia continúa con la entrega de agua, con 8 tanqueros.
Fuentes de información:	SGR CZ4 Unidad de Monitoreo Santo Domingo/UGR GAD La Concordia.



Inundación

Localización:	Santo Domingo de los Tsáchilas/Santo Domingo/Valle Hermoso/ingreso a la parroquia Valle Hermoso, orilla de río Blanco.
Antecedentes:	El 18/03/2023, a causa de las lluvias registradas durante la madrugada se produjo el aumento del caudal del río Blanco, afectando de manera estructural al puente de uso vehicular y peatonal que da ingreso a la parroquia Valle Hermoso y afectando a varias viviendas del sector con el ingreso de agua.
Situación actual:	Se espera que MIES realice la entrega de bonos de contingencia a las familias más afectadas.
Afectaciones:	<ul style="list-style-type: none"> - 1 puente afectado - 1 Centro de salud afectado - 1 UPC Afectado - 2 Instituciones educativas afectadas. - 15 Familias evacuadas (Albergue en “Casa de Retiro” El 19/03/2023. 13 Familias retornaron a sus viviendas “32 personas” - 5 Familias damnificadas (21 personas) - 216 familias afectadas (852 personas) - 1 Vehículo afectado (Camión) - 5 viviendas destruidas (21 personas Damnificadas) - 150 viviendas afectadas
Acciones de respuesta:	El centro de salud del sector fue habilitado, realiza atenciones normales, adicional Cruz Roja, realizó la instalación del sistema de agua en el centro de salud, de igual manera trabajó en la colocación de clorinatoras que sirven para la desinfección del agua.
Fuentes de información:	SGR CZ4 Unidad de Monitoreo Santo Domingo/ ECU911 Santo Domingo/GAD Cantonal STD/Cuerpo de Bomberos de Santo Domingo.

ZONA 5



Inundación

Localización:	Los Ríos/Vinces/Antonio Sotomayor/rcto. Bagatela - rcto. Morocho - rcto. Soberana - rcto. La Carolina - rcto. Las Pampas - rcto. Junquillo Sur - Rcto. El Jobo Corcovado - Playas de Vinces - Escuela de Educación Básica José María Barona - río Junquillo - río Mastrantal
Antecedentes:	Debido a las lluvias suscitadas en los cantones vecinos el 16/04/2023, mediante recorrido en la zona se verificó el desbordamiento de los ríos Junquillo, río Mastrantal en la madrugada del 18/04/2023, afectando a viviendas, cultivos con parte de la vía de 3er orden.
Situación actual:	Personal técnico asistió al lugar para dotar de saquillos de contención a los recintos afectados, actualmente la vía de 3er orden que inicia desde Bagatela hacia María Felicitita se encuentra habilitada con presencia de agua y las familias afectadas se mantienen en sus viviendas.
Afectaciones:	<ul style="list-style-type: none"> - 73 viviendas afectadas. - 77 familias afectadas. - 311 personas afectadas. - 92 metros lineales afectados - 1 establecimiento educativo afectado funcionalmente (Escuela de Educación Básica José María Barona)
Acciones de respuesta:	UGR Vinces se encuentra en camino a las zonas afectadas para levantamiento EVIN y gestiona saquillos de contención para su respectiva colocación en los puntos afectados el 20/04/2023.
Fuentes de información:	UGR Vinces/SGR-Unidad de Monitoreo Los Ríos



Inundación

Localización:	Los Ríos/Ventanas/Ventanas/Los Rubios - Girasoles - 5 de Agosto - Los Choferes - Estero Lagarto.
Antecedentes:	El 17/04/2023, debido a la presencia de fuertes lluvias en la madrugada se reportó desbordamiento del Estero Lagarto, afectando varias viviendas del lugar.
Situación actual:	Luego de la culminar la inspección técnica en el sitio, se recepta documento EVIN, actualmente el estero Lagarto continúa desbordado y las familias afectadas se mantienen en sus viviendas.
Afectaciones:	<ul style="list-style-type: none"> - 111 viviendas afectadas - 111 familias afectadas - 407 personas afectadas
Acciones de respuesta:	UGR Ventanas realizó levantamiento EVIN y facilitó reporte de afectaciones MSP realizó brigada médica en el sitio 17/04/2023.

Secretaría de Gestión de Riesgos

Dirección: CIS ECU 9-1-1, Av. Samborondón, Km 0,5
 Código postal: 092302 / Samborondón-Ecuador
 Teléfono: +593-4-259 3500
 www.gestionderiesgos.gob.ec



Reporte de monitoreo de amenazas y eventos peligrosos – No 0219

Fecha y Hora de actualización: jueves, 20 de abril de 2023 – 09:09:52 / Página 11 de 26

Fuentes de información: SGR CZ5 Unidad de Monitoreo Los Ríos/UGR Ventanas



Inundación

Localización:	Los Ríos/Vinces/Vinces, Cabecera Cantonal/Santa Lucía – río Vinces.
Antecedentes:	El 16/04/2023, debido a las lluvias suscitadas en los cantones vecinos se reportó un nuevo desbordamiento del río Vinces en la madrugada del 18/04/2023.
Situación actual:	Mediante inspección técnica, se dotó de ayuda humanitaria con atención médica a las familias afectadas, indicando que el caudal actualmente permanece desbordado y las familias afectadas se mantienen en sus viviendas.
Afectaciones:	- 98 viviendas afectadas. - 98 familias afectadas. - 392 personas afectadas. - 1 establecimiento educativo afectado funcionalmente (Unidad Educativa Vinces)
Acciones de respuesta:	UGR Vinces realizó entrega de ayuda humanitaria en Santa Lucía el 19/04/2023 y facilitó reporte de afectaciones el 20/04/2023. MSP brindó brigada médica el 19/04/2024.
Fuentes de información:	SGR CZ5 Unidad de Monitoreo Los Ríos/UGR Vinces/MAG.



Inundación

Localización:	Los Ríos/Mocache/Mocache/San Ignacio - Las Campanas - La Yuca - Santa Bárbara - La Propicia - Estero de Damas - río Mocache.
Antecedentes:	El 17/04/2023, debido a la presencia de fuertes lluvias en la madrugada se reportó desbordamiento del río Mocache provocando afectaciones en el sitio.
Situación actual:	Luego de la culminar la inspección técnica en el sitio, se recepta documento EVIN, actualmente el río Mocache continúa desbordado, la vía de 2do orden que comunica a San Ignacio hacia Ventanas se mantiene habilitada y las familias afectadas se mantienen en sus viviendas.
Afectaciones:	- 79 viviendas afectadas - 82 familias afectadas - 340 personas afectadas - 4 metros lineales afectados - 1 bien público afectado (poste de luz)
Acciones de respuesta:	UGR Mocache realizó levantamiento EVIN y facilitó reporte de afectaciones el día de hoy.
Fuentes de información:	SGR CZ5 Unidad de Monitoreo Los Ríos/UGR Mocache.



Inundación

Localización:	Los Ríos/Valencia/Valencia/Penizola - La Ceiba - río Penizola.
Antecedentes:	El 16/04/2023, debido a las fuertes lluvias suscitadas en la noche se reportó desbordamiento del río Penizola, afectando a varias viviendas del lugar.
Situación actual:	Mediante recepción de documento EVIN, se procede a realizar actualización en los sectores y valores de afectación reportados, en donde actualmente el caudal continúa desbordado con las familias afectadas dentro de sus viviendas.
Afectaciones:	- 57 viviendas afectadas - 57 familias afectadas - 233 personas afectadas
Acciones de respuesta:	UGR Valencia facilitó documento EVIN y realizó verificación de novedades el 18/04/2023.
Fuentes de información:	SGR CZ5 Unidad de Monitoreo Los Ríos/UGR Valencia.



Inundación

Localización:	Guayas/Santa lucía/Santa lucía Cabecera Cantonal/varios sectores.
Antecedentes:	El 15/04/2023 y madrugada del 16/04/2023, por lluvias con tormentas eléctricas se registró algunos sectores con calles y avenidas anegadas por acumulación de agua
Situación actual:	UGR GAD Cantonal informa que en el Albergue Municipal Santa Rosa, se encuentran 17 familias. Al momento el Río Daule se mantiene con tendencia a aumentar su nivel, no existe presencia de lluvias
Afectaciones:	- 17 viviendas afectadas - 17 familias, 51 personas afectadas
Acciones de respuesta:	SGR realizó la entrega de asistencia humanitaria a las familias afectadas GAD Cantonal Santa Lucía sigue realizando recorridos por los diferentes sectores.
Fuentes de información:	SGR CZ5 Unidad de Monitoreo Guayas/UGR GAD Cantonal Santa Lucía.

Reporte de monitoreo de amenazas y eventos peligrosos – No 0219

Fecha y Hora de actualización: jueves, 20 de abril de 2023 – 09:09:52 / Página 12 de 26



Socavamiento

Localización:	Guayas/Alfredo Baquerizo Moreno (Jujan)/Cabecera Cantonal/Recinto El Tránsito.
Antecedentes:	El 06/04/2023, por lluvias suscitadas se produjo un socavamiento en una vía de tercer orden.
Situación actual:	El 06/04/2023, por lluvias suscitadas se produjo un socavamiento en una vía de tercer orden. GAD Cantonal informa que, por la continuidad de las lluvias, la mañana del 14/04/2023, se produjo el desbordamiento del río Los Amarillos, socavando por segunda ocasión el muro de contención y a la vez afectando a varias viviendas
Afectaciones:	- 50 viviendas afectadas aproximadamente (dato preliminar). - 50 familias (dato preliminar). - 60 metros lineales aproximadamente.
Acciones de respuesta:	CTE realizó la entrega de sacos, los cuales ayudarán a la reconstrucción de muros de contención UGR GAD Cantonal sigue realizando recorridos por los sectores afectados
Fuentes de información:	SGR CZ5 Unidad de Monitoreo Guayas/GAD Cantonal Alfredo Baquerizo Moreno (Jujan).



Inundación

Localización:	Los Ríos/Baba/Isla de Bejucal/rcto. La Chontilla - San José - El Anzuelo.
Antecedentes:	El 05/04/2023, debido a la presencia de fuertes lluvias en la noche se reportó acumulación de aguas lluvias que fueron evacuadas por una compuerta de una bananera del lugar.
Situación actual:	Luego de culminar la inspección técnica, se recepta documento EVIN, en donde se realiza la actualización de sectores con valores de afectación reportados y las familias afectadas se mantienen en sus viviendas.
Afectaciones:	- 59 viviendas afectadas - 59 familias afectadas - 187 personas afectadas
Acciones de respuesta:	UGR Baba realizó levantamiento de EVIN y facilito el reporte de afectaciones el 19/04/2023.
Fuentes de información:	SGR CZ5 Unidad de Monitoreo Los Ríos/GAD Baba



Inundación

Localización:	Los Ríos/Baba/Guare/ San Francisco – Concepción.
Antecedentes:	El 05/04/2023, debido a las fuertes lluvias suscitadas en el cantón la madrugada se reportó acumulación de aguas lluvias, afectando varias viviendas.
Situación actual:	Mediante inspección técnica se procedió al levantamiento de EVIN, en donde se verificó que un existe presencia de agua en las viviendas afectadas y actualmente las familias se mantienen en sus hogares.
Afectaciones:	- 36 viviendas afectadas - 36 familias afectadas - 148 personas afectadas
Acciones de respuesta:	GAD Baba realizó levantamiento de EVIN y facilitó el reporte de afectaciones el 19/04/2023.
Fuentes de información:	SGR CZ5 Unidad de Monitoreo Los Ríos/GAD Baba.



Inundación

Localización:	Los Ríos/Baba/Baba/ Rcto. El Jobo - Sector Tinoco - El Kiosko - Jacqueline -Higuerilla - Curiquinge - La Unión - rcto. San León - Marañón - Rosa de Oro - El Edén - El Tillo - río Roncador - estero El Bolichon - estero Juan Tomas - río Correntoso - río Los Esteros.
Antecedentes:	El 04/04/2023, debido a las fuertes lluvias suscitadas en la madrugada del se reportó desbordamiento de 2 esteros (El Bolichon – Juan Tomas) con 2 ríos (Correntoso – Los Esteros), afectando a varias viviendas del lugar
Situación actual:	Mediante inspección técnica, se reportó actualización de afectaciones, indicando que actualmente los caudales mencionados continúan desbordados y las familias afectadas se mantienen en sus viviendas.
Afectaciones:	- 649 viviendas afectadas. - 649 familias afectadas. - 2224 personas afectadas.
Acciones de respuesta:	GAD Baba realizó levantamiento EVIN el 11/04/2023. SGR realizó la gestión para el bono 316 el 11/04/2023
Fuentes de información:	SGR CZ5 Unidad de Monitoreo Los Ríos/GAD Baba.

Secretaría de Gestión de Riesgos

Dirección: CIS ECU 9-1-1, Av. Samborondón, Km 0,5

Código postal: 092302 / Samborondón-Ecuador

Teléfono: +593-4-259 3500

www.gestionderiesgos.gob.ec



Reporte de monitoreo de amenazas y eventos peligrosos – No 0219

Fecha y Hora de actualización: jueves, 20 de abril de 2023 – 09:09:52 / Página 13 de 26



Inundación

Localización:	Los Ríos/Vinces/Antonio Sotomayor/Rcto. Matecito - Subcentro De Salud Matecito - Escuela de Educación Básica José María Barona - Rcto. Garzán - Rcto. Tomasita Tin Tin - Rcto. 5 De Agosto - Rcto. La Felicidad - Rcto. Macul - Rcto. Pavana 2 - río Vinces - río. Macul - Estero Pisco
Antecedentes:	El 21/03/2023, debido a las lluvias suscitadas en el cantón por desbordamiento del río Vinces, se vieron afectadas varias viviendas el lugar con un Subcentro de Salud Matecito e ingreso de agua con acumulación de aguas lluvias en el patio de la Escuela de Educación Básica José María Barona.
Situación actual:	Mediante visita al sitio el 11/04/2023, se reportó entrega de ayuda humanitaria, actualmente las familias se mantienen en sus viviendas y la familia de 2 integrantes del Rcto. La pavana 2 continúan en casa acogiente ya que los caudales permanecen desbordados.
Afectaciones:	- 366 viviendas afectadas - 392 familias afectadas - 1306 personas afectadas (1 familia de 2 integrantes en casa acogiente) - 1 centro de salud afectado (Subcentro de Salud Matecito) - 1 unidad educativa afectada (Escuela de Educación Básica José María Barona)
Acciones de respuesta:	SGR realizó entrega de ayuda humanitaria el 11/04/2023 en compañía de UGR Vinces, Gobernadora de Los Ríos para verificar la ayuda humanitaria entregada. Teniente Política de Antonio Sotomayor verificó la ayuda humanitaria entregada el 11/04/2023 y retornó el 14/04/2023 para verificación de novedades.
Fuentes de información:	SGR CZ5 Unidad de Monitoreo Los Ríos/GAD Vinces/Ministerio de Gobierno - Tenencia Política de Antonio Sotomayor.



Inundación

Localización:	Bolívar/Caluma/Caluma/varios sectores: Plomovado, Pasagua, Choripungo, Cumbilli Chico, Naranja Pata y Charquiayacu - Unión de Pacaná.
Antecedentes:	UGR del GAD Caluma informa que, a causa de las lluvias registradas en la noche del 12/03/2023 y madrugada del 13/03/2023, se produjo el desbordamiento del río Escaleras afectando a los recintos Plomovado y Pasagua. En todos los sectores se encuentra restablecido el servicio de energía eléctrica. El COE Cantonal de Caluma se activó la tarde del 13/03/2023 para atender los eventos por la época lluviosa
Situación actual:	UGR del GAD Caluma indica que maquinaria pesada culminó los trabajos de limpieza y recuperación de la vía en el sector de Cumbilli Chico-Naranja Pata; también se ha recuperado la vía en el sector de Plomovado y continúan con el encauzamiento y limpieza del río Escaleras; en Pasagua vía San Antonio continúan con la recuperación de la vía, encauzamiento y limpieza del río Naranja Pata y Choripungo.
Afectaciones:	- 5 viviendas afectadas - 5 familias, 14 personas afectadas (de las cuales 3 familias se encuentran en las mismas viviendas y 2 en hogar acogiente en el mismo sector) - 1 vivienda destruida - 1 familia, 7 personas damnificadas (se encuentran en hogar acogiente en el centro del cantón Caluma). - 3 bienes público afectado (2 postes y 1 planta de tratamiento de aguas residuales) - 3 bienes privados afectados (centro turístico Manantial, Molino, tanques de agua) - 3,550 metros lineales de mesa vial destruido - 1 puente ecológico destruido. - 2 puentes afectados (un ecológico y un peatonal) - 22 familias aisladas. - 1 dispensario médico del Seguro Social afectado - 1 Unidad Educativa afectada (José H. González) - 18 ha de cultivos afectados (naranja, cacao) - 12 ha de cultivos destruidos (naranja, cacao) - 70 animales afectados (porcinos) - 120 animales muertos (porcinos)
Acciones de respuesta:	Maquinaria de la Empresa Privada contratada por el GAD Caluma culminó los trabajos de limpieza y recuperación de la vía en el sector de Cumbilli Chico-Naranja Pata. En el sector de Plomovado se ha recuperado la vía al tránsito vehicular y continúan con el encauzamiento y limpieza del río Escaleras; además moradores del sector arreglan el puente peatonal. En Pasagua vía San Antonio continúan con la recuperación de la vía, encauzamiento y limpieza del río Naranja Pata y Choripungo.
Fuentes de información:	SGR CZ5 Unidad de Monitoreo Bolívar/GAD Caluma.

Secretaría de Gestión de Riesgos

Dirección: CIS ECU 9-1-1, Av. Samborondón, Km 0,5

Código postal: 092302 / Samborondón-Ecuador

Teléfono: +593-4-259 3500

www.gestionderiesgos.gob.ec



Reporte de monitoreo de amenazas y eventos peligrosos – No 0219

Fecha y Hora de actualización: jueves, 20 de abril de 2023 – 09:09:52 / Página 14 de 26

ZONA 6



Deslizamiento

Localización:	Azuay/Girón/Girón/Zapata.
Antecedentes:	El 06/04/2023 por lluvias se suscitó un deslizamiento.
Situación actual:	Con fecha 11/04/2023 en reunión de COE Cantonal se sugiere a la máxima autoridad del Cantón la declaratoria de emergencia de la comunidad de Zapata debido a que las afecciones por la fuertes lluvias representan un peligro, así como la declaratoria de emergencia vial y servicio de agua potable en el cantón. Adicional se activó un albergue temporal en la Casa Comunal de Zapata en donde se encuentran albergadas 2 familias integradas por 5 personas las mismas pertenecen a las 20 familias evacuadas
Afectaciones:	<ul style="list-style-type: none"> - 40 mts de vía afectado aproximadamente (3er orden, vía cerrada) - 2 viviendas destruidas - 2 familias damnificadas - 5 personas damnificadas - 1 vivienda afectada - 1 familia afectada - 4 personas afectadas - 20 familias evacuadas por precaución, a casas de familias acogientes
Acciones de respuesta:	SGR CZ6 brindó asesoramiento en COE Cantonal, UGR Girón realizó levantamiento de información y se mantiene en monitoreo constante del evento
Fuentes de información:	SGR CZ6 Unidad de Monitoreo Azuay-Cañar/Cuerpo de Bomberos de Girón/GAD Provincial.



Deslizamiento

Localización:	Cañar/Cañar/Ducur/Javin, km 40+300, vía Cañar-Zhud-Cochancay [E-35].
Antecedentes:	El 30/03/2023, por lluvias se suscitó un deslizamiento que afectó la vía de primer orden, producto del evento la afectación de 1 vivienda, adicional 2 viviendas se encuentran en riesgo de las cuales 1 de ella integrada por 1 familia de 5 personas fue evacuada a la casa comunal de Javin por precaución.
Situación actual:	La familia retornó a su hogar.
Afectaciones:	<ul style="list-style-type: none"> - 60 mts de vía aproximadamente, parcialmente habilitada. - 1 vivienda afectada - 1 familia afectada - 3 personas afectadas - 1 familia evacuada por precaución - 5 personas evacuadas a la casa comunal de Javin. - 1 bien privado afectado (vehículo).
Acciones de respuesta:	UGR Cañar informa que se realizó una inspección técnica de la zona afectada determinando que no existe peligro de un nuevo deslizamiento
Fuentes de información:	SGR CZ6 Unidad de Monitoreo Azuay-Cañar/UGR Cañar/MTOP.



Deslizamiento

Localización:	Azuay/Santa Isabel/Santa Isabel/La Cría
Antecedentes:	El 03/06/2022, Se suscitó un deslizamiento producto de la saturación del suelo originado por la combinación deficiente del riego del sector, el taponamiento de diferentes quebradas y la deficiencia del drenaje del terreno. Con fecha 31/03/2023 la SGR declaró la ALERTA AMARILLA al polígono identificado como susceptible a movimientos en masa, el cual tiene un área de 526.22 hectáreas que se extiende sobre la comunidad La Cría, cantón Santa Isabel, provincia del Azuay
Situación actual:	Con fecha 13/04/2023 se realizó la reunión del COE Cantonal tomando las siguientes resoluciones: 1.-Acoger las recomendaciones emitidas por la SGR en su declaratoria de alerta naranja 2.-Conforme a la resolución administrativa No. 0063-2023 se declara la emergencia en la comunidad de la Cría de acuerdo al informe No. SGR-IASR-06-2023-001, será el GAD Municipal de Santa Isabel la entidad responsable de la contratación de los estudios geológicos-geotécnico, con el objetivo de determinar las características y el comportamiento del deslizamiento para consecuentemente determinar las acciones óptimas a realizarse para garantizar la seguridad de sus habitantes 3.-Las mesas del COE Cantonal permanecen activas y trabajaran en actualizar los planes de contingencia de acuerdo a la amenaza que representa conforme a la alerta naranja. 4.-Derivar a la Subsecretaría de MTOP el oficio No. PN-D-GIRON-2023-0152-0, para que actúe en el marco de sus competencias.
Afectaciones:	<ul style="list-style-type: none"> -38 familias evacuadas. -130 personas evacuadas (albergue temporal)-1 bien privado afectado (capilla) -1 bien público afectado (casa comunal) -1 bien público afectado (cancha central) -44 viviendas afectadas

Secretaría de Gestión de Riesgos

Dirección: CIS ECU 9-1-1, Av. Samborondón, Km 0,5

Código postal: 092302 / Samborondón-Ecuador

Teléfono: +593-4-259 3500

www.gestionderiesgos.gob.ec



Reporte de monitoreo de amenazas y eventos peligrosos – No 0219

Fecha y Hora de actualización: jueves, 20 de abril de 2023 – 09:09:52 / Página 15 de 26

	-44 familias afectadas -178 personas afectadas -8 viviendas destruidas -8 familias damnificadas -25 personas damnificadas (permanecen en casa de familias acogientes) -3 bienes privados afectados (predios)
Acciones de respuesta:	SGR CZ6 realiza monitoreo del albergue.
Fuentes de información:	SGR CZ6 y UGR Santa Isabel mantienen monitoreo constante del evento SGR CZ6 Unidad de Monitoreo Azuay-Cañar.



Deslizamiento

Localización:	Cañar/Cañar/Cañar/ Cuchucun-Cruz Loma-Quilloac.
Antecedentes:	GAD Cantonal de Cañar informó que a partir del 13 de Octubre de 2022 por la época lluviosa y mal manejo del agua de riego se reportó un deslizamiento que afecta viviendas del sector. Con fecha 14 de Febrero del 2023 se activó el COE Cantonal donde la máxima autoridad del cantón solicita la activación de las mesas técnicas y grupos de trabajo para la atención de la emergencia. Intervención del MIDUVI y GAD PROVINCIAL. Con fecha 31/03/2023 la SGR declaró la ALERTA AMARILLA al polígono identificado como susceptible a movimientos en masa, con un área de 330.56 hectáreas pertenecientes al sector Cuchucún, el cual comprende las comunidades: Quilloac, Cruz Loma y Cuchucún, del cantón Cañar, provincia de Cañar
Situación actual:	Solicitar al GAD cantonal Cañar se realice el monitoreo mediante equipo topográfico el polígono declarado por Alerta Amarilla por la Secretaría de Gestión de Riesgos.
Afectaciones:	- 22 viviendas afectadas - 4 viviendas destruidas - 6 familias damnificadas - 16 personas damnificadas (permanecen en casa de familia acogiente)
Acciones de respuesta:	Técnico de análisis de riesgos y Coordinador Zonal CZ6 brindaron asesoría en COE Provincial. UMEVA se mantiene en monitoreo constante del evento.
Fuentes de información:	SGR CZ6 Unidad de Monitoreo Azuay-Cañar/Directora SGR CZ6.



Deslizamiento

Localización:	Azuay/Nabón/Nabón/Rosas, Bellavista, Tamboloma, Chunazana.
Antecedentes:	El 14/03/2022, se reportó un movimiento en masa provocando la filtración de agua de riego en la planta de Uzhcurrumi. El 23/11/2021 el Secretario de Gestión de Riesgos declaró la alerta naranja por movimiento en masa de 130,94 hectáreas en el área que comprenden los barrios Rosas, Bellavista, Tamboloma y Rosario de la parroquia Nabón, cantón Nabón, provincia de Azuay.
Situación actual:	Con fecha 06/03/2023 técnico de la UGR Nabón informa que la segunda etapa de las obras de mitigación iniciaron con la construcción del primero de cinco muros de contención hasta el momento con un avance del 3%, los trabajos ocasionan el cierre temporal de la vía Ramada-Nabón sector Trancapata, vía alterna La Ramada-Chunazana-El Salado-Nabón
Afectaciones:	- 50 metros de vía afectada (vía habilitada, sector El Progreso) - 84 familias afectadas (238 personas afectadas) - 60 familias damnificadas (162 personas damnificadas) - 40 metros de vía afectados (vía Cerrada, sector Trancapata) - 60 metros de vía afectados (vía parcialmente habilitada, sector Quebrada del Canal) - 1 Casa comunal afectada con cuarteaduras - 84 viviendas afectadas (las familias evacuadas se alojan en diferentes alojamientos temporales como arriendos o familias de acogida) - 59 viviendas destruidas. - Terminal terrestre con grietas en oficinas, gradas (cierre de operaciones) - Iglesia demolida por los daños estructurales presentados - Centro de salud con fisuras, en evaluación permanente por parte del MSP
Acciones de respuesta:	El 25/11/2022, UGR Nabón realizó un nuevo levantamiento de información y se mantiene en monitoreo constante.
Fuentes de información:	SGR CZ6 Unidad de Monitoreo Azuay-Cañar/UGR Nabón

ZONA 7



Inundación

Localización:	Loja/Zapotillo/ Varias Parroquias (Cazaderos, Mangahurco, Bolaspamba y Paletillas)
Antecedentes:	El 17/04/2023 por lluvias suscitadas en días anteriores se produjo el desbordamiento de varias quebradas: (Cazaderos, Mangahurco, El Guabo y quebrada Paletillas); causando afectaciones en viviendas, cultivos, vías, bienes privados en varias parroquias del cantón; en la Parroquia Cazaderos existe el riesgo de perder 30 mil plantas de tomate y en la

Secretaría de Gestión de Riesgos

Dirección: CIS ECU 9-1-1, Av. Samborondón, Km 0,5
Código postal: 092302 / Samborondón-Ecuador
Teléfono: +593-4-259 3500
www.gestionderiesgos.gob.ec

Reporte de monitoreo de amenazas y eventos peligrosos – No 0219

Fecha y Hora de actualización: jueves, 20 de abril de 2023 – 09:09:52 / Página 16 de 26

Situación actual:	Parroquia Bolaspamba existen 10 viviendas con riesgo de colapsar; así mismo COE Cantonal con fecha 17 de abril del 2023, sugirió al GAD Cantonal de Zapotillo se declare la situación de emergencia al cantón Zapotillo. GAD Cantonal declara en situación de emergencia al cantón Zapotillo; el cauce de las quebradas al momento es normal
Afectaciones:	SGR CZ7 y GAD Cantonal de Zapotillo realizan entrega de Asistencia Humanitaria. Parroquia Cazaderos: - 120 hectáreas de cultivo de maíz perdido - 2 bienes privados destruidos (equipos de bombeo e instalaciones de riego, en fase de levantamiento de información) - 1 vivienda destruida Parroquia Mangahurco: - 70 hectáreas de cultivo de maíz perdido - 2 bienes privados destruidos (equipos de bombeo e instalaciones de riego, en fase de levantamiento de información) - 50 familias afectadas - 1 vía de segundo orden cerrada (Y de Mangahurco a Cazaderos) Parroquia Bolaspamba: - 10 familias afectadas (En fase de levantamiento de información) - 1 vivienda destruida - 1 vía de segundo orden cerrada (Bolaspamba a Mangahurco) Parroquia Paletillas: - Perdida de cultivos en fase de ciclo productivo (En fase de levantamiento de información)
Acciones de respuesta:	UGR Zapotillo realiza el levantamiento de información y daños SGR CZ7 realiza inspección técnica y levantamiento de información para la entrega de asistencia humanitaria GAD Provincial de Loja (VIALSUR EP) movilizará personal y maquinaria para labores de limpieza y habilitación vial SGR CZ7 y Gobernación de Loja coordinó la atención del evento y la movilización de un helicóptero de FF.AA con ayuda humanitaria (debido a que no hay acceso terrestre) Personal de FF.AA colabora en la movilización de Asistencia Humanitaria SGR coordinó la atención del evento y realiza constante monitoreo
Fuentes de información:	UMEVA Loja-Zamora Chinchipe- SGR /UGR Zapotillo/GAD-P (VIALSUR).



Inundación

Localización:	El Oro/Santa Rosa/Santa Rosa, cabecera cantonal/ Varios Sectores (José María Ollague, 10 de Agosto, Mi Rosita, barrio Quito, Barrio Galápagos, 29 de Noviembre, 15 de Octubre, Orito, Ernesto Nieto, Cristo del Consuelo, 1ro de Enero, Ciudadela los Helechos, Ciudadela las Orquídeas, El Nazareno, Fortín de Alfaro, y la Parroquia Puerto Jeli)
Antecedentes:	El 23/03/2023, por lluvias, se registra inundación en calles y avenidas de varios sectores del cantón afectando a viviendas con ingreso de agua.
Situación actual:	Mediante Sala Situacional se reporta el aumento en estadística de familias/personas afectadas como también damnificadas, viviendas afectadas y viviendas destruidas. Así mismo, MAG reporta el aumento de hectáreas y productores afectados.
Afectaciones:	- 581 viviendas afectadas - 635 familias 1941 personas afectadas (4 familias de 16 personas se encuentran en alojamientos temporales, casa comunal Los Helechos y Escuela Javier Soto) - 53 familias de 164 personas damnificadas. - 2 viviendas destruidas. - 24 unidades educativas afectadas. - 20 metros de vía (Vía Santa Rosa – Machala – entrada a Balosa, se encuentra habilitada) - 100% del servicio de energía eléctrica afectado. (se encuentra habilitado) - 100% del servicio de agua potable afectado (Servicio de agua potable restablecido) - 763.20 hectáreas afectadas parcialmente (225 hectáreas de Banano, 417.20 hectáreas de Cacao, 48 hectáreas de maíz suave, 1 hectárea de pimiento y 72 hectáreas de plátano.) - 30 hectáreas destruidas o de pérdida total (12 hectáreas de maíz suave, 18 hectáreas de plátano) - 196 productores afectados por daños en sus cultivos y animales. - 105 animales afectados a causa del desbordamiento del río (bovinos) - 1 centro de salud afectado. (Hospital Santa Teresita, se encuentra operativo).
Acciones de respuesta:	UGR Zapotillo realiza el levantamiento de información y daños SGR CZ7 realizaron levantamiento de información y entrega de Asistencia Humanitaria a las familias afectadas GAD Cantonal de Zapotillo y Club de Rotarios realizan entrega de Asistencia Humanitaria a las familias afectadas GAD Parroquial y Tenencia Política de Cazaderos acompañaron en la entrega de Asistencia Humanitaria GAD Provincial de Loja (VIALSUR EP) realiza labores de limpieza y habilitación vial

Secretaría de Gestión de Riesgos

Dirección: CIS ECU 9-1-1, Av. Samborondón, Km 0,5
Código postal: 092302 / Samborondón-Ecuador
Teléfono: +593-4-259 3500
www.gestionderiesgos.gob.ec



Reporte de monitoreo de amenazas y eventos peligrosos – No 0219

Fecha y Hora de actualización: jueves, 20 de abril de 2023 – 09:09:52 / Página 17 de 26

Fuentes de información:	SGR CZ7 y Gobernación de Loja coordinó la atención del evento y la movilización de un helicóptero de FF.AA con ayuda humanitaria (debido a que no hay acceso terrestre) FF.AA colaboró en la movilización de Asistencia Humanitaria SGR coordinó la atención del evento y realiza constante monitoreo SGR CZ7 Unidad de Monitoreo de El Oro/Cuerpo de Bomberos de Santa Rosa.
-------------------------	--

ZONA 9



Hundimiento

Localización:	Pichincha/Quito/San José de Minas/El Naranjal, Por la Unidad Educativa Carlos Rivadeneira.
Antecedentes:	El 16/04/2023, por lluvias y saturación de agua en un talud de aproximadamente 90 metros de altura se reporta un hundimiento de 80 cm. de tierra y agrietamiento del piso, en la parte alta del mismo, donde se encontraban asentadas cuatro viviendas de construcción mixta y una unidad educativa donde se evidencia daños en pisos, paredes y techos.
Situación actual:	MINEDUC realizó la inspección y refiere la institución educativa Carlos Abel Rivadeneira no se encuentra afectada en virtud que se encuentra lejos de sector afectado, la instalación educativa que presenta afectación es la escuela Alonso de Mercadillo.
Afectaciones:	- 3 viviendas afectadas - 1 vivienda destruida - 4 familias afectadas - 8 personas afectadas - 1 unidad educativa afectada
Acciones de respuesta:	MINEDUC realizó la inspección In-Situ de la Escuela de Educación Básica "Alonso de Mercadillo" que presenta grietas y hundimiento leve en el patio principal.
Fuentes de información:	SGR CZ9 Unidad de Monitoreo Pichincha/GAD Cantonal COE-M/ GAD Parroquial San José de Minas.



Inundación

Localización:	Pichincha/Puerto Quito/Puerto Quito/Recintos: La Abundancia, Grupo Mielles, Salazar, San Marcos, Nuestra Patria, Unidos Venceremos y barrio 13 de Julio en Puerto Quito.
Antecedentes:	El 16/04/2023, Por lluvias registradas, se produjo el desbordamiento de los ríos Caoni, río Salazar y río la Abundancia provocando inundación a varias viviendas y vías de acceso.
Situación actual:	Se reunió el COE Cantonal para determinar acciones de mitigación y evaluación de las familias afectadas. El caudal del río se mantienen normal
Afectaciones:	- 5 bienes privados (4 cabañas turísticas – Centro Turístico Río Caoni y 1 hostería Recinto Nuestra Patria - 4 viviendas afectadas - 1 familia evacuada (5 personas en familia acogientes) - 4 familias afectadas
Acciones de respuesta:	COE Cantonal coordina acciones de mitigación en colaboración con el GAD Provincial y coordinación con la SGR para la evaluación de daños y entrega de asistencia humanitaria a las familias afectadas, además de entregar la evaluación al MIES para la entrega de bonos. UGR informa que 3 familias (número de personas por confirmar) evacuaron a casa de familia acogida durante el lapso del desbordamiento del río e inundación de sus viviendas, las mismas realizaron la limpieza y pernoctan en sus viviendas
Fuentes de información:	SGR CZ9 Unidad de Monitoreo Pichincha/GAD Cantonal UGR Puerto Quito.



Colapso estructural

Localización:	Pichincha/Quito/Pintag/Santa Teresa Cashapamba, Gral. Pintag y Paseo dos.
Antecedentes:	Por lluvias del 05/04/2023 se reportó el colapso parcial y total en 2 viviendas de construcción piso de hormigón, estructura metálica, con techos de zinc y eternit, en el lugar habitaban 2 familias
Situación actual:	Culminaron los trabajos de limpieza del sector afectado y los daños de las viviendas quedan a cargo de los propietarios.
Afectaciones:	- 2 viviendas afectadas - 2 familias afectadas - 12 personas afectadas - 1 puente destruido - 1 bien público afectado (poste de energía eléctrica)
Acciones de respuesta:	EPMMOP en coordinación con la EMMAPS culminaron con los trabajos de limpieza del sector afectado, EP EMSEGURIDAD realizó la inspección y entrego los documentos a los propietarios de las viviendas para que realicen el trámite de la reposición de enseres.
Fuentes de información:	SGR CZ9 Unidad de Monitoreo Pichincha/GAD Cantonal COEM

Secretaría de Gestión de Riesgos

Dirección: CIS ECU 9-1-1, Av. Samborondón, Km 0,5
Código postal: 092302 / Samborondón-Ecuador
Teléfono: +593-4-259 3500
www.gestionderiesgos.gob.ec



Reporte de monitoreo de amenazas y eventos peligrosos – No 0219

Fecha y Hora de actualización: jueves, 20 de abril de 2023 – 09:09:52 / Página 18 de 26



Inundación

Localización:	Pichincha/Rumiñahui/ San Rafael/ Varios Sectores Pichincha / Quito / Alangasi/ Playa Chica calles Pastaza, Cenepa, Conjunto Forest Hill 2, La Bethania, Hipermarket
Antecedentes:	Por lluvias suscitadas el 05/04/2023, se reportó el desbordamiento del río Pita que afectó a dos cantones desde la parroquia de Pintag (Quito) hasta San Rafael en (Rumiñahui) se reportan viviendas afectadas con ingreso de agua, personas evacuadas, vías cerradas, colapsos de muros y pérdidas de bienes privados.
Situación actual:	Se reporta que en el sector de Santa Teresita, Concepción, San Francisco de Alphuma no hay servicio de agua potable. Continúan con las evaluaciones de las viviendas y limpieza de las mismas con maquinaria pesada.
Afectaciones:	Quito: - 23 viviendas (4 Juan de Dios, 10 Playa Chica 1 y 4 Río Zamora) - 2 personas evacuadas - 1 Unidad Educativa Afectada (Espe) - 1 bien público afectado - 2 bienes públicos destruido - 1 bien privado afectado Rumiñahui: - 20 viviendas afectadas - 1 vivienda destruida - 16 persona evacuadas - 5 personas heridas - 1 puente destruido - 13 bienes privados afectados (vehículos, locales comerciales, cerramiento) - 2 Unidades Educativas afectadas (Madre de la Divina Gracias e Ingenius)
Acciones de respuesta:	GAD Quito y Rumiñahui realizan evaluaciones de las viviendas y familias afectadas para la coordinación de entrega de asistencia humanitaria, además con apoyo del GAD Pichincha continúan con los trabajos de limpieza y evacuación del lodo, en los sectores de los Conjuntos yagual y del Valle. EPMAPS realiza los trabajos de limpieza con Hidrosuccionador y Reparación de tubería de 4" en el sector de Yurac. GAD Pichincha colabora en el lugar con los trabajos de limpieza de los anteriormente mencionados. Para la atención a las personas afectas se encuentran activos dos alojamientos temporales en el sector la Moya. "6 de Junio" capacidad 30 personas "La Moya" capacidad 50 personas No se reportan personas alojadas en los alojamientos activos.
Fuentes de información:	SGR CZ9 Unidad de Monitoreo Pichincha/UPREA SGR/COEM/UGR Rumiñahui.



Colapso Estructural

Localización:	Pichincha/Puerto Quito/Puerto Quito/Puente que limita entre Pichincha y Esmeraldas, Los Bancos [E28].
Antecedentes:	Por lluvias suscitadas en horas de la madrugada del 18/03/2023, se produjo el aumento del caudal del río blanco, causando el colapso del puente de la vía de primer orden que limita entre Pichincha y Esmeraldas. Con fecha 18/03/2023 el MTOP, declara en emergencia vial para recuperar la conectividad vial de la [E28], en la cual informa que se realice los estudios y la posterior construcción del nuevo puente el cual estaría a cargo del Cuerpo de Ingenieros del Ejército. Las vías alternas habilitadas son: • Quito, Alóag - Unión del Toachi -Santo Domingo • Puerto Quito-La Sexta -Quinindé • Calacalí-Los Bancos-Las Mercedes-Santo Domingo
Situación actual:	Continúan estudios para colocación de un puente tipo "Delta" como medida transitoria, se espera finalizar los trabajos en aproximadamente 3 meses.
Afectaciones:	- 1 puente destruido
Acciones de respuesta:	Ministerio de Transporte y Obras Públicas informó estado de trabajos en el lugar afectado.
Fuentes de información:	SGR CZ9 Unidad de Monitoreo Pichincha/PPNN.

Secretaría de Gestión de Riesgos

Dirección: CIS ECU 9-1-1, Av. Samborondón, Km 0,5
Código postal: 092302 / Samborondón-Ecuador
Teléfono: +593-4-259 3500
www.gestionderiesgos.gob.ec



Reporte de monitoreo de amenazas y eventos peligrosos – No 0219

Fecha y Hora de actualización: jueves, 20 de abril de 2023 – 09:09:52 / Página 19 de 26

3. Monitoreo de estado de vías afectadas por eventos peligrosos

VÍAS DE PRIMER ORDEN:

11 vías de primer orden cerradas

No.	Provincia	Cantón	Parroquia	Sector/Vía	Evento Peligroso	Afectación (metros lineales)	Fecha del evento	Vías alternas
1	Manabí	Chone	San Antonio	Horconcito, vía Chone - San Vicente [E383A].	DESLIZAMIENTO	20	16/04/2023	Ninguna
2	Azuay	Girón	Girón	Km 33 al 37, vía Girón - Pasaje [E-59]	DESLIZAMIENTO	80	06/04/2023	Cuenca-Azogues-Biblián-Zhud-Cachancay-La Troncal-Puerto Inca-Naranjal-Ponce Enríquez-Machala
3	Cañar	Cañar	Ducur	Javin, km 39, vía Cañar-Zhud-Cochancay [E-35]	DESLIZAMIENTO	--	30/03/2023	Ninguna
4	Pichincha	Puerto Quito	Puerto Quito	Puente que limita entre Pichincha y Esmeraldas, Los Bancos [E28]	COLAPSO ESTRUCTURAL	--	18/03/2023	Quito, Alóag - Unión del Toachi - Santo Domingo. •Puerto Quito-La Sexta - Quindí Calacalf-Los Bancos-Las Mercedes-Santo Domingo
5	Chimborazo	Alausí	Alausí	frente al barrio La Esperanza, vía Alausí - Chunchi - Cuenca [E-35]	DESLIZAMIENTO	--	12/03/2023	Ninguna
6	Los Ríos	Montalvo	Montalvo	Vía Rcto. La Estrella Rcto. La Vitalia de 1er orden - Pisagua Alto - La Constancia	SOCAVAMIENTO	--	11/03/2023	Ninguna
7	Napo	El Chaco	Gonzalo Díaz de Pineda	vía El Salado - San Luis [E45]	ALUVION	---	04/03/2023	Ninguna
8	Napo	Chaco	Gonzalo Díaz de Pineda	Puente sobre el río Marker, vía E45 San Luis - El Reventador	COLAPSO ESTRUCTURAL	--	22/02/2023	El Reventador-Lago Agrio-El Coca-Loreto -Y de Narupa-Y de Baeza-Quito o viceversa.
9	Manabí	Manta	San Lorenzo	Ruta del Spondiylus San Lorenzo - Santa Rosa [E15]	OLEAJE	1200	24/01/2023	Ninguna
10	Chimborazo	Alausí	Alausí, Cabecera Cantonal	Casual, vía Guamote - Alausí [E-35].	HUNDIMIENTO	150	09/12/2022	- Vehículos livianos: Alausí - García Moreno - Guamote - Vehículos pesados: Zhud - El Triunfo - Cumandá - Pallatanga - Riobamba
11	Napo	El Chaco	Gonzalo Díaz De Pineda (El Bombón)	San Rafael, Piedra Fina, San Luis, San Carlos, Vía Y de Baeza-Lago Agrio [E45]	SOCAVAMIENTO	875	02/02/2020	Lago Agrio - Coca - Y de Narupa - Tena - Ambato - Quito

43 vías de primer orden parcialmente habilitadas

No.	Provincia	Cantón	Parroquia	Sector/Vía	Evento Peligroso	Afectación (metros lineales)	Fecha del evento	Vías alternas
1	Chimborazo	Alausí	Multitud	Chaguarpata/Caserío, vía Cumandá-Pallatanga [E-487]	DESLIZAMIENTO	--	18/04/2023	Ninguna
2	Imbabura	Ibarra	La Carolina	Cuajara - El Guadual, vía Salinas - Lita [E10]	DESLIZAMIENTO	35	17/04/2023	Ninguna

Secretaría de Gestión de Riesgos

Dirección: CIS ECU 9-1-1, Av. Samborondón, Km 0,5
Código postal: 092302 / Samborondón-Ecuador
Teléfono: +593-4-259 3500
www.gestionderiesgos.gob.ec

Reporte de monitoreo de amenazas y eventos peligrosos – No 0219

Fecha y Hora de actualización: jueves, 20 de abril de 2023 – 09:09:52 / Página 20 de 26

3	Morona Santiago	Tiwintza	Santiago	Yapapas, vía Entronque a Santiago de Méndez - Santiago [E40]	SOCAVAMIENTO	6	17/04/2023	Ninguna
4	Bolívar	Chillanes	Chillanes	San Francisco de Azapí, vía Chillanes-Bucay [E495]	DESLIZAMIENTO	100	17/04/2023	Ninguna
5	Loja	Sozoranga	Sozoranga	La Cruz, Vía Sozoranga - Macará [E-69]	DESLIZAMIENTO	80	16/04/2023	Ninguna
6	Loja	Sozoranga	Sozoranga	Varios Sectores (Panecillo, Insana, Punta De Piedra, Tablazo) - Vía Sozoranga - Cariamanga [E-69]	DESLIZAMIENTO	100	16/04/2023	Ninguna
7	Loja	Célica	Sabanilla	Cabuyo, vía Redondel de la Aduana a Pindal - Troncal de la Costa [E25]	DESLIZAMIENTO	50	14/04/2023	Ninguna
8	Pichincha	Mejía	Alóag	Manuel Cornejo Astorga (Tandapi), km 17 + 300, vía Alóag - Unión del Toachi [E20]	SOCAVAMIENTO	--	10/04/2023	Ninguna
9	Morona Santiago	Tiwintza	San José de Morona	Shaime, vía Santiago-San José de Morona [E40]	DESLIZAMIENTO	70	08/04/2023	Ninguna
10	Imbabura	Ibarra	La Carolina	Peña Negra - San Pedro, vía Salinas - Lita [E-10] varios sectores	DESLIZAMIENTO	70	07/04/2023	Ninguna
11	Los Ríos	Montalvo	La Esmeralda	La Guayaba - río La Esmeralda	SOCAVAMIENTO	60	05/04/2023	Ninguna
12	Bolívar	San Miguel	Bilován	km 92, vía Cuenca-Molleturo-Naranjal [E-582]	DESLIZAMIENTO	--	05/04/2023	Ninguna
13	Bolívar	San Miguel	Bilován	varios sectores: Guapuloma, Las Guardias vía San Pablo-Balzapamba [E 491]	DESLIZAMIENTO	150	05/04/2023	Ninguna
14	Azuay	Cuenca	Molleturo	km 91, vía Cuenca-Molleturo-Naranjal [E-582]	DESLIZAMIENTO	--	04/04/2023	Ninguna
15	Azuay	Cuenca	Molleturo	km 64, vía Cuenca-Molleturo-Naranjal [E-582]	DESLIZAMIENTO	--	28/03/2023	Ninguna
16	Loja	Las Lajas	La Victoria	El Tigre, Vía El Tigre - Puyango [E-25]	DESLIZAMIENTO	8	26/03/2023	Ninguna
17	Azuay	Cuenca	Molleturo	km 92-96-97-98, vía Cuenca-Molleturo-Naranjal [E-582]	DESLIZAMIENTO	80	18/03/2023	Ninguna
18	Pichincha	Quito	Pifo	10 minutos Virgen de Papallacta, vía Papallacta - Baeza [E20]	DESLIZAMIENTO	--	14/03/2023	Ninguna
19	Loja	Chaguarpamba	Santa Rufina	Salida de Santa Rufina hacia, vía a la costa [E50]	DESLIZAMIENTO	30	11/03/2023	Ninguna
20	Bolívar	San Miguel	Bilován	Las Guardias, Virgen de la Consolación	DESLIZAMIENTO	120	10/03/2023	Ninguna
21	El Oro	Arenillas	Arenillas	Vía Arenillas - Las Lajas [E25]	DESLIZAMIENTO	10	10/03/2023	Ninguna
22	Morona Santiago	Morona	Macas	Puente sobre el río Upano-Puente sobre el río Copueno, vía Macas-Puyo [E45].	INUNDACIÓN	240	04/03/2023	Puyo-Y de Santa Ana-Sevilla de Don Bosco-Seipa-Sucúa-Macas
23	Azuay	Sevilla de Oro	Palmas	Km 61, vía Paute Guarumales Méndez [E-40]	SOCAVAMIENTO	35	30/08/2022	Ninguna
24	Manabí	Puerto López	Salango	La Rinconada 5 Cerros, vía Puerto López - Santa Elena [E15].	HUNDIMIENTO	4	28/08/2022	Ninguna
25	Manabí	Sucre	Leonidas Plaza	Km 19, San Agustín-Tosagua [E-383]	SUBSIDENCIA	150	14/08/2022	Ninguna
26	Morona Santiago	Sucúa	Asunción	Sector paso Carreño [E45]	SOCAVAMIENTO	5	18/05/2022	Ninguna
27	Azuay	Pucará	Pucará	Km 23-Deuta, Vía Minas-Tablón-Pucará	HUNDIMIENTO	100	09/03/2022	Ninguna
28	Azuay	Girón	Girón	km 39+500, vía Cuenca-Girón-Pasaje [E-59]	HUNDIMIENTO	80	04/03/2022	Ninguna
29	Pichincha	Mejía	Manuel Cornejo A.	km 38 + 600, vía Alóag - Unión del Toachi [E20]	HUNDIMIENTO	15	25/02/2022	Ninguna
30	Esmeraldas	Quinindé	Rosa zarate	Km 68 Los Vergeles, vía Esmeraldas - Quinindé [E20]	HUNDIMIENTO	40	08/02/2022	Ninguna
31	Cotopaxi	Pujilí	Tingo	Siete Ríos, El Estado y Macuchi.	INUNDACIÓN	35	30/01/2022	Ninguna

Secretaría de Gestión de Riesgos

Dirección: CIS ECU 9-1-1, Av. Samborondón, Km 0,5
 Código postal: 092302 / Samborondón-Ecuador
 Teléfono: +593-4-259 3500
 www.gestionderiesgos.gob.ec

Reporte de monitoreo de amenazas y eventos peligrosos – No 0219

Fecha y Hora de actualización: jueves, 20 de abril de 2023 – 09:09:52 / Página 21 de 26

32	Cotopaxi	Pujilí	Tingo	Negrillo Km 100, vía Latacunga - La Maná [E-30]	INUNDACIÓN	40	30/01/2022	Ninguna
33	Cotopaxi	Pujilí	Pilaló	Caserío Pilaló, Tinieblas, Km 94, vía Pujilí - La Mana [E30].	DESLIZAMIENTO	2000	29/01/2022	Ninguna
34	Imbabura	Ibarra	Carolina	San Jerónimo; vía Salinas - Lita [E 10]	DESLIZAMIENTO	225	22/12/2021	1.- Ruta desde la E10 Guallupe - San Juan de Lachas (Carchi) - por la E 182 Gualchan - Chical - Maldonado - Tulcán - Ibarra 2.- Para vehículos livianos, E10 desde San Jerónimo - Buenos Aires - Cahuasqui - Tumbabiro.
35	Cañar	Cañar	Ingapirca	Vía El tambo - Ingapirca - Honorato Vásquez km 8+100, km 15.	DESLIZAMIENTO	100	24/11/2021	Ninguna
36	Orellana	Francisco de Orellana	El Dorado	Km 21 y km 28, vía el Coca - Dayuma [E45A]	HUNDIMIENTO	150	19/06/2021	Ninguna
37	Morona Santiago	Morona	Macas, cabecera cantonal y capital provincial	Vía Macas-Puyo [E45], tramo puente sobre el río Copueno- puente sobre el río Upano	SOCAVAMIENTO	180	16/05/2021	Ninguna
38	Esmeraldas	Esmeraldas	5 De Agosto	El Cabezón (desvío Tachina)	SOCAVAMIENTO	150	10/03/2021	Ninguna
39	Morona Santiago	Tiwintza	Santiago, cabecera cantonal	Yapapas, vía Entronque a Santiago de Méndez - Santiago [E40]	SOCAVAMIENTO	50	21/08/2020	Ninguna
40	Morona Santiago	Morona	Macas, cabecera cantonal y capital provincial	Puente sobre el río Upano, vía Macas-Puyo-[E45]	SOCAVAMIENTO	57	21/06/2020	Ninguna
41	Morona Santiago	Tiwintza	Santiago, cabecera cantonal	Palomino km 68, vía Santiago-San José de Morona [E40]	DESLIZAMIENTO	70	16/05/2020	Ninguna
42	Morona Santiago	Tiwintza	Santiago, cabecera cantonal	Km 75, Yapapas, vía Entronque a Santiago de Méndez - Santiago [E40]	DESLIZAMIENTO	70	16/05/2020	Ninguna
43	Morona Santiago	Tiwintza	San José de Morona	Shaime, vía Santiago -San José de Morona [E40]	COLAPSO ESTRUCTURAL	170	13/05/2020	Ninguna

Secretaría de Gestión de Riesgos

Dirección: CIS ECU 9-1-1, Av. Samborondón, Km 0,5
 Código postal: 092302 / Samborondón-Ecuador
 Teléfono: +593-4-259 3500
 www.gestionderiesgos.gob.ec

Reporte de monitoreo de amenazas y eventos peligrosos – No 0219

Fecha y Hora de actualización: jueves, 20 de abril de 2023 - 09:09:52 / Página 22 de 26

VÍAS DE SEGUNDO ORDEN

14 vías de segundo orden cerradas

No.	Provincia	Cantón	Parroquia	Sector/Vía	Evento Peligroso	Afectación n (metros lineales)	Fecha del evento	Vías alternas
1	Chimborazo	Pallatanga	Pallatanga	Caserío San Francisco de Trigoloma, vía Pallatanga - Guayaquil [E-487]	SOCAVAMIENTO	--	15/04/2023	Riobamba - Ambato - Latacunga- Alóag - Santo Domingo. Riobamba - Guaranda - Babahoyo.
2	Loja	Zapotillo	Garza Real	Cabullo	DESLIZAMIENTO	--	15/04/2023	Ninguna
3	Loja	Catamayo	San Pedro de la Bendita	Vía San Pedro de la Bendita - El Cisne	HUNDIMIENTO	--	06/04/2023	Ninguna
4	Guayas	Balzar	Balzar cabecera Cantonal	Recinto el Congo La Carmencita	DESLIZAMIENTO	--	04/04/2023	Ninguna
5	El Oro	Atahualpa	Paccha	Km 37, vía Paccha - Pasaje [E-585]	DESLIZAMIENTO	--	24/03/2023	Ninguna
6	Cotopaxi	Pangua	Moraspungo	Recintos Los Laureles, Palo Blanco, Los Esteros y Nueva Santa Rosa Bajo, La Inmaculada.	INUNDACIÓN	--	17/03/2023	- Pangua - Valencia - La Mana. - Pangua - Quinsaloma - Valencia - La mana. - Pangua - Quinsaloma - Quevedo - Valencia - La Mana. - Pangua - La Ercilla - Quevedo.
7	Loja	Loja	Gualel	San Francisco, vía Gualel- Chuquiribamba.	SOCAVAMIENTO	--	15/03/2023	Ninguna
8	Bolívar	San Miguel	Bilován	vía urbana a Camino Real	DESLIZAMIENTO	50	11/03/2023	Ninguna
9	Imbabura	San Miguel de Urcuqui	San Blas	Santa Cecilia	SOCAVAMIENTO	20	26/10/2022	Vía antigua de Santa Cecilia - Timbuyacu.
10	Pichincha	Mejía	Tambillo	Barrio la Joya	COLAPSO ESTRUCTURAL	30	17/04/2022	Ninguna
11	Pichincha	Quito	Conocoto	Calles Hermano Miguel y Panzaleo, cruce de vías.	SOCAVAMIENTO	30	28/02/2022	Ninguna
12	Imbabura	Pimampiro	Pimampiro, Cabecera Cantonal	San José de Aloburo	DESLIZAMIENTO	500	09/11/2021	Vía Mariano Acosta
13	Guayas	Colimes	Colimes, Cabecera Cantonal	Av. Principal entrada de Colimes	COLAPSO ESTRUCTURAL	130,5	23/04/2020	Palestina - San Jacinto- Colimes

Secretaría de Gestión de Riesgos

Dirección: CIS ECU 9-1-1, Av. Samborondón, Km 0,5
Código postal: 092302 / Samborondón-Ecuador
Teléfono: +593-4-259 3500
www.gestionderiesgos.gob.ec

Reporte de monitoreo de amenazas y eventos peligrosos – No 0219

Fecha y Hora de actualización: jueves, 20 de abril de 2023 - 09:09:52 / Página 23 de 26

18 vías de segundo orden parcialmente habilitadas

No.	Provincia	Cantón	Parroquia	Sector/Vía	Evento Peligroso	Afectación (metros lineales)	Fecha del evento	Vías alternas
1	Chimborazo	Colta	Juan de Velasco (Pangor)	Caserío Tepeyac Bajo, vía Colta - Pallatanga [E-487].	ALUVIÓN	--	16/04/2023	Ninguna
2	Chimborazo	Pallatanga	Pallatanga	Santa Martha de Trigoloma, vía Pallatanga - Guayaquil [E-487]	DESLIZAMIENTO	--	13/04/2023	Ninguna
3	El Oro	Piñas	Piedras	El Recuerdo, vía Saracay - Piedras.	SOCAVAMIENTO	5	13/04/2023	Ninguna
4	Loja	Catamayo	El Tambo	La Merced vía Intervalles, Malacatos-El Tambo-Catamayo	SOCAVAMIENTO	20	11/04/2023	Ninguna
5	Pichincha	Quito	La Kennedy	Galo Plaza Lasso y Ramón Borja	DESLIZAMIENTO	--	08/04/2023	Ninguna
6	El Oro	Portovelo	Salatí	Salatí. Vía Portovelo - Salatí [E-585]	SOCAVAMIENTO	10	06/04/2023	Ninguna
7	Loja	Calvas	Cariamanga	Barrio Chile - Av. Macará	SOCAVAMIENTO	5	25/03/2023	Ninguna
8	Pichincha	Quito	El Condado	La Roldós, calle Rumihurco vía a Chicahuaico	SOCAVAMIENTO	--	19/03/2023	Ninguna
9	Los Ríos	Quinsaloma	Quinsaloma	Rcto. San Gabriel - Rcto. San Vicente - Rcto. Oro Verde - Río Calope	INUNDACIÓN	60	18/03/2023	Ninguna
10	El Oro	Santa Rosa	Victoria	Km 18, vía Buenavista - San Juan de Cerro Azul [E-585]	ALUVION	150	08/03/2023	Ninguna
11	El Oro	Atahualpa	Paccha	Km 47, vía Paccha - Pasaje [E-585]	DESLIZAMIENTO	25	06/03/2023	Ninguna
12	Chimborazo	Pallatanga	Pallatanga	Caserío Guapo, vía Colta -Pallatanga [E-487]	ALUVIÓN	40	21/02/2023	Riobamba - Guaranda - Babahoyo - Guayaquil
13	Pichincha	Quito	San Antonio	Monjas y Chaguar	COLAPSO ESTRUCTURAL	15	7/05/2022	Ninguna
14	Pichincha	Mejía	Tambillo	El Murco - Pasando la escuela Carlos Freire Larrea.	INUNDACIÓN	--	11/04/2022	Ninguna
15	Azuay	Pucara	Pucara	km 23-Deuta, Vía Minas-Tablón-Pucará	HUNDIMIENTO	100	09/03/2022	Ninguna
16	Azuay	Girón	Girón	Bellavista, vía Girón Santa Teresita	COLAPSO ESTRUCTURAL	20	06/03/2022	Ninguna
17	El Oro	Zaruma	Malvas	Km 75, vía malvas - Zaruma [E-585]	DESLIZAMIENTO	20	03/03/2022	Ninguna
18	Orellana	Francisco de Orellana	San José de Guayusa	15 km, vía a la Comunidad Sardinas.	SOCAVAMIENTO	80	20/07/2021	Ninguna

VÍAS DE TERCER ORDEN:

15 vías de tercer orden cerradas

No.	Provincia	Cantón	Parroquia	Sector/Vía	Evento Peligroso	Afectación (metros lineales)	Fecha del evento	Vías alternas
1	Guayas	Alfredo Baquerizo Moreno (Jujan)	Cabecera Cantonal	Recinto El Tránsito	SOCAVAMIENTO	60	06/04/2023	Ninguna
2	Guayas	Guayaquil	El Morro	Vía San Juan Rio Hondo	SOCAVAMIENTO	20	06/04/2023	Ninguna
3	Imbabura	Cotacachi	Vacas Galindo	Balsapamba - Pan de Azúcar.	ALUVIÓN	30	06/04/20223	Ninguna
4	Azuay	Girón	Girón	Zapata	DESLIZAMIENTO	40	06/04/2023	Ninguna
5	Bolívar	Guaranda	San Luis de Pambil	Varios sectores; Maria Aurora, Rosa Elvira - vía a las Comunidades de San Luis de Pambil.	COLAPSO ESTRUCTURAL	28	24/03/2023	Ninguna
6	Bolívar	Chimbo	La Magdalena	vía El Carmen a Cochabamba	DESLIZAMIENTO	30	11/03/2023	Ninguna
7	Los Ríos	Babahoyo	La Unión	La Valdivia - río Clementina	INUNDACIÓN	30	08/03/2023	Ninguna

Secretaría de Gestión de Riesgos

Dirección: CIS ECU 9-1-1, Av. Samborondón, Km 0,5
 Código postal: 092302 / Samborondón-Ecuador
 Teléfono: +593-4-259 3500
 www.gestionderiesgos.gob.ec

Reporte de monitoreo de amenazas y eventos peligrosos – No 0219



Fecha y Hora de actualización: jueves, 20 de abril de 2023 - 09:09:52 / Página 24 de 26

No.	Provincia	Cantón	Parroquia	Sector/Vía	Evento Peligroso	Afectación (metros lineales)	Fecha del evento	Vías alternas
8	Los Ríos	Montalvo	Montalvo	La Estrella – Cdla. Felipe Abud - río Cristal	SOCAVAMIENTO	800	08/03/2023	Ninguna
9	Tungurahua	Quero	Quero	San Antonio de Hipolanguito, vía Quero - San Antonio	SOCAVAMIENTO	30	26/06/2022	Ninguna
10	Pichincha	Quito	Conocoto	Monserat, calles Juan Bautista Aguirre y Juan Hernando Dávila	SOCAVAMIENTO	--	12/06/2022	Ninguna
11	Pichincha	Mejía	Tambillo	Ushco, vía Tambillo – Panamericana Sur	INUNDACIÓN	20	10/04/2022	Ninguna
12	Pichincha	Mejía	Manuel Cornejo Astorga (Tandapi)	Vía de ingreso a las Comunidades Peñas Blancas, El Paraíso, El Mirador y San Francisco.	DESLIZAMIENTO	140	08/02/2022	Ninguna
13	Morona Santiago	Morona	Sinaí	Playas de San Luis, vía Santa María Tunants-Playas de San Luis-Quinta Cooperativa	INUNDACIÓN	3884	02/05/2021	Ninguna
14	Azuay	Cuenca	Nulti	Pasto Romero, vía al centro Parroquial	DESLIZAMIENTO	--	16/04/2021	Ninguna
15	Chimborazo	Chunchi	Chunchi, cabecera cantonal	Armenia	DESLIZAMIENTO	955.9	20/01/2021	Ninguna

06 vías de tercer orden parcialmente habilitadas.

No.	Provincia	Cantón	Parroquia	Sector/Vía	Evento Peligroso	Afectación (metros lineales)	Fecha del evento	Vías alternas
1	Cotopaxi	Pangua	Ramón Campaña	Miligua, vía Ramón Campaña – El Corazón	DESLIZAMIENTO	50	12/03/2023	Ninguna
2	El Oro	Marcabelí	El Ingenio	La Palmerita, Vía La Palmerita – El Ingenio	SOCAVAMIENTO	8	08/03/2023	Ninguna
3	Bolívar	Caluma	Caluma	El Triunfo, Cabecera de Yatuví -vía la cascada la Chorrera.	SOCAVAMIENTO	10	08/03/2023	Ninguna
4	Azuay	Pucará	Pucará	km 16+500, Vía Minas-Tablón-Pucará	DESLIZAMIENTO	50	19/04/2022	Ninguna
5	Morona Santiago	Morona	Sevilla Don Bosco	Santa Rosa	INUNDACIÓN	30	21/06/2020	Ninguna
6	Morona Santiago	San Juan Bosco	Santiago de Pananza	Varios Sectores	DESLIZAMIENTO	860	02/04/2020	Ninguna

4. Declaratorias emitidas por el SGR (vigentes en orden cronológico)

Evento peligroso	Nivel de alerta	Fecha de vigencia	Documento
 <p>Declaratoria de Cambio de ALERTA AMARILLA por movimientos en masa al área de 11,50 hectáreas en el sector Astillero, de la parroquia Bahía de Caráquez, cantón Sucre, provincia de Manabí; considerando que las condiciones y parámetros indican que puede presentarse un evento que produzca afectaciones en la población e infraestructura.</p>	Amarilla	10/04/2023	Resolución No. SGR-110-2023
 <p>Declaratoria de Cambio de ALERTA AMARILLA a NARANJA por incremento de amenaza de movimientos en masa al polígono identificado como susceptible a movimientos en masa en las comunidades Aypug, Casual y los barrios: La Esperanza, Control Norte, Nueva Alausí, Pircapamba y Bua.</p>	Naranja	10/04/2023	Resolución No. SGR-111-2023

Secretaría de Gestión de Riesgos

Dirección: CIS ECU 9-1-1, Av. Samborondón, Km 0,5
 Código postal: 092302 / Samborondón-Ecuador
 Teléfono: +593-4-259 3500
 www.gestionderiesgos.gob.ec

Reporte de monitoreo de amenazas y eventos peligrosos – No 0219

Fecha y Hora de actualización: jueves, 20 de abril de 2023 - 09:09:52 / Página 25 de 26

	Declaratoria del estado de ALERTA NARANJA por movimientos en masa al área de 152,22 hectáreas que comprende los sectores: Namza Chico, Pasán, Quebrada La Ninfa, UE Eloy Alfaro y Puente Chachán, de la parroquia Huigra, cantón Alausí, provincia de Chimborazo	Naranja	09/04/2023	Resolución No. SGR-106-023
	Declaratoria del estado de ALERTA AMARILLA por incremento de amenaza de movimientos en masa al polígono identificado como susceptible a movimientos en masa el cual tiene un área de 442.62 hectáreas que se extiende sobre la comunidad La Cría.	Naranja	06/04/2023	Resolución No. SGR-104-2023
	Declaratoria del estado de ALERTA NARANJA por movimientos en masa, el área de influencia equivalente a 53132.993 m², ubicada en la ciudadela El Fátima, parroquia Francisco Pacheco, del cantón Portoviejo, Provincia de Manabí, debido a que la materialización del evento peligroso por movimientos en masa es inminente, lo que afectaría a la población.	Naranja	03/04/2023	Resolución No. SGR-099-2023
	Declaratoria del estado de ALERTA AMARILLA por incremento de amenaza de movimientos en masa al polígono identificado como susceptible a movimientos en masa con un área de 330,56 hectáreas pertenecientes al sector Cuchucún, el cual comprende las comunidades: Quilloac, Cruz Loma y Cuchucún.	Amarilla	31/03/2023	Resolución No. SGR-091-2023
	Incremento Actividad Volcánica Cotopaxi	Amarilla	22/10/2022	Resolución No. SGR-0311-2022
	Declaratoria del estado de ALERTA AMARILLA por deslizamiento en La Armenia, Chunchi, provincia de Chimborazo.	Amarilla	15/07/2022	Resolución No. SGR-182-2022
	Movimiento en masa barrios Rosas, Bellavista, Tamboloma y Rosario de la parroquia Nabón, cantón Nabón, provincia de Azuay	Naranja	23/11/2021	Resolución No. SGR-171-2021
	Socavamiento por la erosión del río Coca y sus afluentes - El Chaco.	Roja	21/05/2021	Resolución No. SGR-058-2021
	Actividad Volcánica Sangay: Caída de ceniza Provincia de Chimborazo	Amarilla	16/06/2020	Resolución No. SGR-045-2020
	Aumento de sedimentos volcánicos Río Upano- Parroquias Sinaí y Sevilla de Don Bosco, cantón Morona, Morona Santiago	Amarilla	05/12/2019	Resolución No. SGR-140-2019
	Incendios Forestales Imbabura, Carchi, Pichincha, Chimborazo, Guayas, El Oro y Loja	Amarilla	19/09/2019	Resolución No. SGR-111-2019
	Incremento de lluvias e inundaciones Guayas, El Oro, Sto. Domingo, Esmeraldas, Manabí y Los Ríos y Bolívar, cantón Chillanes, San José del Tambo.	Amarilla	16/07/2019	Resolución No. SGR-066-2019
	Fenómeno El Niño (ENOS) Provincias del Litoral e Insular	Amarilla	10/01/2019	Resolución No. SGR-005-2019

Secretaría de Gestión de Riesgos

Dirección: CIS ECU 9-1-1, Av. Samborondón, Km 0,5
 Código postal: 092302 / Samborondón-Ecuador
 Teléfono: +593-4-259 3500
 www.gestionderiesgos.gob.ec

Reporte de monitoreo de amenazas y eventos peligrosos – No 0219

Fecha y Hora de actualización: jueves, 20 de abril de 2023 – 09:09:52 / Página 26 de 26

	Deslizamiento San José de Alluriquín, Santo Domingo de Los Tsáchilas	Amarilla	17/10/2018	Resolución No. SGR-006-2018
	Incremento Actividad Volcánica del Sierra Negra, Galápagos	Amarilla	16/01/2018	Resolución No. SGR-009-2018
	Deslizamiento Sector las Juanitas, Quinindé, Esmeraldas	Naranja	12/05/2016	Resolución No. SGR-060-2016
	Sismo 7,8 Pedernales, Manabí	Roja	17/Abril/2016	Resolución No. SGR-048-2016
	Incremento Actividad Volcánica del Chiles – Cerro Negro, Carchi	Amarilla	01/10/2014	Resolución No. SGR-049-2014
	Deslizamiento San José de Atahualpa, El Oro	Naranja	08/05/2014	Resolución No. SGR-012-2014
	Incremento Actividad Volcánica del Reventador, Napo	Naranja	27/03/2014	Resolución No. SGR-008-2014
Declaratorias de Zonas de Riesgos		Fecha de vigencia		Documento
	Inundaciones Babahoyo, Los Ríos		11/12/2019	Resolución No. SGR-149-2019
	Hundimiento, Zaruma, El Oro		07/03/2017	Resolución No. SGR-029-2015

Elaborado por: Carlos Álvarez/Juan Carlos Bravo. - Operador Nacional de Turno 24/7 – Sala de Situación y Monitoreo Samborondón.
 Revisado por: Cristian Mazorra -Analista Nacional de Turno 24/7 – Sala de Situación y Monitoreo Pichincha.
 Enviado por: Carlos Álvarez. Operador Nacional de Turno 24/7 – Sala de Situación y Monitoreo Samborondón.

Secretaría de Gestión de Riesgos

Dirección: CIS ECU 9-1-1, Av. Samborondón, Km 0,5
 Código postal: 092302 / Samborondón-Ecuador
 Teléfono: +593-4-259 3500
www.gestionderiesgos.gob.ec