

## SitRep No. 25 – Época Lluviosa

INFORME DE SITUACIÓN PROVINCIAL – LOS RÍOS

Este Informe cubre el período de 01.01.2023 al 26.04.2023

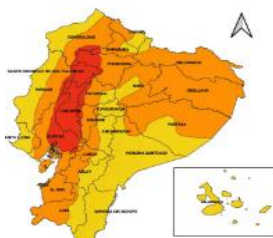
El próximo SITREP será emitido en caso de generarse nueva actividad relevante

### 1. Puntos importantes.



- Desde el 1 de enero de 2023 hasta la fecha, en 12 cantones en la provincia de Los Ríos, se han registrado 118 eventos peligrosos por lluvias.
- Los cantones con mayor afectación son: Babahoyo, Baba, Montalvo, Vinces, Valencia, Quevedo y Ventanas.
- A partir el 18 de febrero las lluvias se han intensificado a nivel nacional. La intensidad de las lluvias ha causado desbordamientos de ríos en cantones como Babahoyo, Montalvo y Quinsaloma generando mayor impacto a la población.
- Las entidades de coordinación han activado el COE Provincial y COE Cantonal en Babahoyo y Montalvo, en donde las instituciones de respuesta realizan entrega de Asistencia Humanitaria en los sectores afectados.
- Se mantiene activo un alojamiento temporal en el cantón Montalvo.

### 2. Situación Hidrometeorológica actual.



En referencia al **Boletín Meteorológico Nro. 21 de estado de advertencia** emitido el martes, 25 de abril, **vigente desde las 12H30 hasta las 22H00 del 30 de abril** de 2023 se tiene:

•**Región Litoral:** Se pronostican lluvias de alta intensidad en la zona interior de la región. Los eventos más intensos se enfocarán entre las tardes y noches del 25 al 29 de abril.

#### ESTADO DE LOS CUERPOS DE AGUA

En el seguimiento realizado por la Unidades de Monitoreo de la SGR Los Ríos, al momento se cuenta con 13 ríos desbordados y 12 ríos con tendencia a subir de nivel, con el siguiente detalle:

13 Cuerpos de Agua Desbordados			
Cantón	Parroquia	Sector	Nombre del Río
Baba	Baba, Cabecera Cantonal	El Jobo	Correntoso
			Los Esteros
			El Bolichón
			Juan Tomás
Vinces	Vinces, Cabecera Cantonal	Vinces	Macul
			Pisco
Babahoyo	Febres Cordero (Las Juntas) (Cab. en Mata de Cacao)	vía E-25	Chiliintomo
	Caracol	vía La Hojita	Caracol
Vinces	Antonio Sotomayor (Cab. en Playas de Vinces)	rcto. Bagatela	Mastrantal
		rcto. Junquillo	Junquillo
	Vinces, Cabecera Cantonal	Vinces	Vinces
Baba	Baba, Cabecera Cantonal	Marañón	Roncador
Valencia	Valencia, Cabecera Cantonal	La Ceiba	Penizola

#### Secretaría de Gestión de Riesgos

Dirección: CIS ECU 9-1-1, Av. Samborondón, Km 0,5

Código postal: 092302 / Samborondón-Ecuador

Teléfono: +593-4-259 3500

www.gestionderiesgos.gob.ec



12 Cuerpos de Agua Con tendencia a aumentar de nivel			
Cantón	Parroquia	Sector	Nombre del Río
Baba	Guare	Guayabo	Matecito
Buena Fé	Patricia Pilar	Puente Baba	Baba
	San Jacinto de Buena Fé, Cabecera Cantonal	Pto. Bajaña	Pto. Bajaña
Babahoyo	Clemente Baquerizo	El Palmar	San Pablo
	Febres Cordero (Las Juntas) (Cab. en Mata de Cacao)	Rcto. Isla María	Las Juntas
	Babahoyo, Cabecera Cantonal Y Capital Provincial	Camilo Ponce	Babahoyo
Palenque	Palenque, Cabecera Cantonal	Palenque	La Reversa
Valencia	Valencia, Cabecera Cantonal	Rcto. Chipe	Chipe
		El Vergel	Guampe
Ventanas	Zapotal	rcto. El Lechugal	El Lechugal
		La María	Onsebi
Quevedo	San Camilo	San Camilo	Quevedo

### 3. Eventos Peligrosos y Afectaciones - Resumen.

Desde el 01 de enero del 2023 a la fecha, por la época lluviosa se han registrado los siguientes eventos:

Cantón	Deslizamiento	Inundación	Socavamiento	Vendaval	Colapso Estructural	Suma Total
Babahoyo		17	3	10	8	38
Quevedo		9		4	1	14
Montalvo	1	6	4	1		12
Baba		7		4		11
Valencia	1	3	3	1		8
Vinces		6		1	1	8
Urdaneta		6	1			7
Ventanas		3	2			5
Buena Fe	2	3				5
Palenque		2		1		3
Puebloviejo		2		1		3
Quinsaloma		3				3
Mocache		1				1
<b>Suma total</b>	<b>4</b>	<b>68</b>	<b>13</b>	<b>23</b>	<b>10</b>	<b>118</b>



### 4. Eventos Peligrosos y Afectaciones - Resumen.





Por eventos detallados en la tabla anterior, se han registrado las siguientes afectaciones:

#### Secretaría de Gestión de Riesgos

Dirección: CIS ECU 9-1-1, Av. Samborondón, Km 0,5  
 Código postal: 092302 / Samborondón-Ecuador  
 Teléfono: +593-4-259 3500  
 www.gestionderiesgos.gob.ec

Afectación a Personas:					
	Fallecidos:	1		Heridos:	-
	Personas afectadas:	14.331		Personas damnificadas:	73
Afectación a Viviendas:					
	Viviendas afectadas:	3.457		Viviendas destruidas:	17

Afectación a servicios básicos esenciales e infraestructura:					
Vías afectadas (km lineales)		Superficie agrícola impactada (hectáreas)			
	Primer Orden:	6,38	Afectación parcial:	2.120	
	Segundo Orden:	1,47	Afectación total o pérdida:	840	
	Tercer Orden:	1,78		<b>Total de superficie agrícola impactada:</b>	2.960
	<b>Total Vías afectadas (metros lineales):</b>	<b>9,63</b>			

Infraestructura educativa			Infraestructura de salud		
	Unidades Educativas con daño funcional:	30		Centros de Salud afectados:	1
	Unidades Educativas con daño estructural:	3		Centros de Salud destruidos:	0
	<b>Total de unidades impactadas:</b>	<b>33</b>		<b>Total de centros de salud impactados:</b>	<b>1</b>

Bienes Públicos					
	Bienes públicos afectados:	4		Puentes afectados:	7
	Bienes públicos destruidos:	1		Puentes destruidos:	2

Fuente: Unidades de Monitoreo - SNDGR. 26/04/2023 10:30

### 5. Detalle de afectaciones por cantones (desde el 1 de enero del año 2023 a la fecha).

Etiquetas de fila	No. de Evento	Personas Fallecidas	Personas Impactadas	Familias Afectadas	Personas Damnificadas	Familias Damnificadas	Viviendas Afectadas	Viviendas Destruídas	Centros De Salud Afectados	Puentes Afectados	Puentes Destruídos	Bienes Públicos Afectados	Bienes Públicos Destruídos	Bienes Privados Destruídos	Km De Vías Afectadas	Ha. Cultivo Afectados	Ha. Cultivo Perdidos
Babahoyo	38	1	3400	991	33	7	787	8	0	1	0	1	0	2	7,01	853	0

### Secretaría de Gestión de Riesgos

Dirección: CIS ECU 9-1-1, Av. Samborondón, Km 0,5  
 Código postal: 092302 / Samborondón-Ecuador  
 Teléfono: +593-4-259 3500  
 www.gestionderiesgos.gob.ec

Etiquetas de fila	No. de Evento	Personas Fallecidas	Personas Impactadas	Familias Afectadas	Personas Damnificadas	Familias Damnificadas	Viviendas Afectadas	Viviendas Destruidas	Centros De Salud Afectados	Puentes Afectados	Puentes Destruidos	Bienes Públicos Afectados	Bienes Públicos Destruidos	Bienes Privados Destruidos	Km De Vías Afectadas	Ha. Cultivo Afectados	Ha. Cultivo Perdidos
Baba	11	0	2895	825	12	3	825	3	0	0	0	0	0	0	0,05	0	0
Montalvo	12	0	2565	761	12	3	432	1	0	2	1	1	0	0	1,84	1267	830
Vinces	8	0	2145	599	0	0	568	0	1	0	0	0	0	0	0,11	0	0
Valencia	8	0	900	227	0	0	227	0	0	3	0	1	0	0	0,26	0	0
Quevedo	14	0	738	187	8	3	187	3	0	0	0	0	0	1	0,00	0	0
Ventanas	5	0	489	132	6	1	132	1	0	1	0	0	0	0	0,10	0	10
Quinsaloma	3	0	375	96	0	0	96	0	0	0	0	0	1	0	0,07	0	0
Mocache	1	0	340	82	0	0	79	0	0	0	0	1	0	0	0,00	0	0
Palenque	3	0	203	51	0	0	51	0	0	0	0	0	0	0	0,00	0	0
Urdaneta	7	0	183	46	2	1	46	1	0	0	1	0	0	1	0,10	0	0
Puebloviejo	3	0	137	34	0	0	21	0	0	0	0	0	0	0	0,00	0	0
Buena Fe	5	0	34	7	0	0	6	0	0	0	0	0	0	0	0,10	0	0
<b>Total general</b>	<b>118</b>	<b>1</b>	<b>14404</b>	<b>4038</b>	<b>73</b>	<b>18</b>	<b>3457</b>	<b>17</b>	<b>1</b>	<b>7</b>	<b>2</b>	<b>4</b>	<b>1</b>	<b>4</b>	<b>9,63</b>	<b>2120</b>	<b>840</b>

\*Personas impactadas incluye personas afectadas y damnificadas.

El 28/02/2023 debido a fuertes vientos suscitados en la parroquia Febres Cordero del cantón Babahoyo, se reportó una vivienda destruida, en donde una persona fue encontrada sin vida.

## 6. Alojamiento temporales activos.

La Provincia de Los Ríos se activó un alojamiento temporal en el Cantón Montalvo en la Escuela Seis de Octubre al momento se encuentran alojadas 8 familias y 25 personas.

## 7. Asistencia humanitaria.

En cuanto a asistencia humanitaria entregada por parte de la Secretaría de Gestión de Riesgos se registra:

Cantón	Kit Complementario De Alimentos	Kit De Primera Respuesta (Kprh)	Kit De Aseo Personal	Kit De Dormir	Kit De Vajilla	Kit de Limpieza (Albergue)	Saquillos control de inundaciones
Baba	80	4	3	4	3	0	0
Babahoyo	103	36	11	18	13	0	0
Montalvo	0	150	26	20	13	1	0
Palenque	0	0	1	2	1	0	0
Puebloviejo	0	35	2	3	2	2	0
Valencia	20	1	1	0	1	0	0
Ventanas	0	2	2	3	2	0	0

## Secretaría de Gestión de Riesgos

Dirección: CIS ECU 9-1-1, Av. Samborondón, Km 0,5  
 Código postal: 092302 / Samborondón-Ecuador  
 Teléfono: +593-4-259 3500  
 www.gestionderiesgos.gob.ec

Cantón	Kit Complementario De Alimentos	Kit De Primera Respuesta (Kprh)	Kit De Aseo Personal	Kit De Dormir	Kit De Vajilla	Kit de Limpieza (Albergue)	Saquillos control de inundaciones
Vinces	100	0	0	0	0	0	1000
<b>Suma Total</b>	<b>303</b>	<b>228</b>	<b>46</b>	<b>50</b>	<b>35</b>	<b>3</b>	<b>1000</b>

En cumplimiento al Decreto Ejecutivo N° 316 de fecha 6 de enero de 2022, donde se crea el “Bono de contingencia para personas afectadas por eventos de origen natural o antrópico”, La Secretaria de Gestión de Riesgos a solicitado al MIES se active el Bono de contingencia para personas damnificadas por la época lluviosa conforme al levantamiento EVIN, como se detalla a continuación:

Cantón	Inundación	No. De Bonos Solicitados
Babahoyo	564	564
Baba	650	650
Montalvo	363	363
Valencia	207	207
Quinsaloma	71	71
Vinces	366	366
<b>Total</b>	<b>2221</b>	<b>2221</b>

A continuación, se reporta asistencia humanitaria entregada por el SNDGR:

Cantón	Kit Complementario De Alimentos(15 días -	Kit De Primera Respuesta (Kprh) para Raciones Alimenticias 24 horas	Kit de aseo personal	Kit de vestir	Kit De Dormir	Kit De Vajilla	Agua en recipientes no retornable (gal)	Saquillos control de inundaciones	Láminas de Zinc	Otros
Baba	0	0	1	0	2	1	0	0	0	0
Babahoyo	141	2	5	15	9	3	23	0	36	213
Montalvo	0	0	94	0	0	0	808	0	0	1
Puebloviejo	0	0	2	0	3	0	0	0	0	0
Quinsaloma	0	0	0	0	0	0	60	0	0	0
Vinces	32	100	0	0	0	0	0	10200	0	0
<b>Suma Total</b>	<b>173</b>	<b>102</b>	<b>96</b>	<b>6</b>	<b>18</b>	<b>11</b>	<b>891</b>	<b>10200</b>	<b>36</b>	<b>214</b>

## Secretaría de Gestión de Riesgos

Dirección: CIS ECU 9-1-1, Av. Samborondón, Km 0,5  
 Código postal: 092302 / Samborondón-Ecuador  
 Teléfono: +593-4-259 3500  
 www.gestionderiesgos.gob.ec

## 8. COE activados, casos representativos y acciones de respuesta

Por lluvias desde el 01/01/2023 hasta la presente fecha se han activado los siguientes COE:

COE Provincial (1)

Provincia	Fecha de activación
Los Ríos	11/03/2023

COE Cantonales (2)

Cantón	Fecha de activación
Babahoyo	24/02/2023
Montalvo	16/02/2023
Vinces	18/04/2023

Entre los casos más relevantes ocurridos durante la época de lluvias podemos mencionar los siguientes:

- Quinsaloma/Quinsaloma/12 de Octubre - Las Palmitas - río Umbe** Por lluvias suscitadas en la noche del 25/04/2023, se reportó desbordamiento del río Umbe, afectando a varias viviendas. Se reporta las siguientes afectaciones:

  - 25 viviendas afectadas
  - 25 familias afectadas/100 personas

UGR Quinsaloma realizará levantamiento EVIN.
- Vinces/Vinces, Cabecera Cantonal/Santa Lucía – río Vinces.** Por lluvias suscitadas en los cantones vecinos el 16/04/2023, se reportó un nuevo desbordamiento del río Vinces en la madrugada del 18/04/2023, afectando a varias familias y con ingreso de agua en la Unidad Educativa Vinces. Mediante reunión de COE Cantonal de Vinces, en donde se **sugirió la declaratoria de emergencia al cantón**. Se reporta las siguientes afectaciones:

  - 96 viviendas afectadas
  - 96 familias afectadas/384 personas
  - 1 establecimiento educativo afectado funcionalmente

UGR Vinces realizó levantamiento EVIN en el sitio.
- Vinces/Antonio Sotomayor/ rcto. Bagatela - rcto. Morocho - rcto. Soberana - rcto. La Carolina - rcto. Las Pampas - rcto. Junquillo Sur - Rcto. El Jobo Corcovado - Playas de Vinces - La Vega - Escuela de Educación Básica José María Barona - río Junquillo - río Mastrantal.** Por lluvias suscitadas en los cantones vecinos el 16/04/2023, se reportó el desbordamiento de los ríos Junquillo, río Mastrantal en la madrugada del 18/04/2023, afectando a viviendas, cultivos con parte de la vía de 3er orden, misma que permanece **habilitada** con presencia de agua. Se reporta las siguientes afectaciones:

  - 73 viviendas afectadas
  - 77 familias afectadas/311 personas
  - 1 establecimiento educativo afectado funcionalmente (Escuela de Educación Básica José María Barona)
  - 106 metros lineales afectados

SGR Vinces con SGR entregaron saquillos para control de inundación en las zonas afectadas.
- Ventanas/Ventanas/ Los Rubios - Girasoles - 5 de Agosto - Los Choferes - Estero Lagarto.** Por lluvias suscitadas el 17/04/2023, se reportó el desbordamiento del estero lagarto, afectando a viviendas del lugar. Se reporta las siguientes afectaciones:

  - 111 viviendas afectadas
  - 111 familias afectadas/407 personas

SGR Ventanas realizó levantamiento EVIN y se gestiona ayuda humanitaria con SGR.
- Mocache/Mocache/San Ignacio - Las Campanas - La Yuca - Santa Bárbara - La Propicia - Estero de Damas - 23 de Agosto - río Mocache.** Por lluvias suscitadas el 17/04/2023, se reportó el desbordamiento del río Mocache, afectando a viviendas del lugar con un poste de luz y parte de la vía de tercer orden, misma que se mantiene **habilitada** con presencia de agua. Se reporta las siguientes afectaciones:

  - 106 viviendas afectadas
  - 106 familias afectadas/424 personas
  - 4 metros lineales afectados
  - 1 bien público afectado (poste de luz)

UGR Mocache realizó levantamiento EVIN y gestiona ayuda humanitaria con SGR.
- Babahoyo/Febres Cordero/Pedro Emilio Alvarado - La Florida - rcto. Matecito 2 - Rcto. La Revesa - Rcto. La Palma - río Chilintomo - canal arrocero.** Por lluvias del 10/04/2023, se

## Secretaría de Gestión de Riesgos

Dirección: CIS ECU 9-1-1, Av. Samborondón, Km 0,5  
 Código postal: 092302 / Samborondón-Ecuador  
 Teléfono: +593-4-259 3500  
 www.gestionderiesgos.gob.ec

desbordó el canal en una arrocera, mientras que en horas de la noche se reportó el desbordamiento del río Chilintomo, ingresando a varias viviendas del lugar con afectación a la vía de segundo orden que conecta "Mata de Cacao - Febres cordero". Se reporta las siguientes afectaciones:

- 54 viviendas afectadas
- 54 familias afectadas/216 personas
- 900 metros lineales afectados.

UGR Babahoyo levantó afectaciones.

- **Baba/Isla de Bejucal/rcto. La Chontilla - San José - El Anzuelo.** Por lluvias del 05/04/2023, se reportó acumulación de aguas las mismas fueron evacuadas. Se reporta las siguientes afectaciones:

- 59 viviendas afectadas
- 59 familias afectadas/187 personas

UGR Baba realizó inspección técnica y levantamiento de EVIN.

- **Baba/Baba/Rcto. El Jobo - Sector Tinoco - El Kiosko - Jacqueline -Higuerilla – Curiquinge – La Unión – rcto. San León - estero El Bolichon - estero Juan Tomas - río Correntoso - río Los Esteros.** Por lluvias del 04/04/2023, se reportó desbordamiento de 2 esteros "El Bolichon y Juan Tomas" con 2 ríos "Correntoso y Los Esteros", afectando a varias viviendas del lugar. Actualmente los esteros con ríos mencionados continúan desbordados y las familias afectadas se mantienen en sus viviendas. se reporta las siguientes afectaciones:

- 568 viviendas afectadas
- 568 familias afectadas/1965 personas

GAD Baba realizó inspección técnica en la zona afectada y levantamiento de EVIN. SGR realizó la gestión para el bono de contingencia.

SitRep generado por la Dirección de Monitoreo de Eventos Adversos de la Secretaría de Gestión de Riesgos.

**SitRep elaborado por:**

Nombre: David Santacruz Castro. – Operador Provincial de Los Ríos  
Correo electrónico: [david.santacruz@gestionderiesgos.gob.ec](mailto:david.santacruz@gestionderiesgos.gob.ec)  
Teléfono: 0982424283

**SitRep aprobado por:**

Nombre: Jose Sarango Guayllas  
Correo electrónico: [jose.sarango@gestionderiesgos.gob.ec](mailto:jose.sarango@gestionderiesgos.gob.ec)  
Teléfono: 0991779141

**Secretaría de Gestión de Riesgos**

Dirección: CIS ECU 9-1-1, Av. Samborondón, Km 0,5  
Código postal: 092302 / Samborondón-Ecuador  
Teléfono: +593-4-259 3500  
[www.gestionderiesgos.gob.ec](http://www.gestionderiesgos.gob.ec)