

Reporte de monitoreo de amenazas y eventos peligrosos – No 0234

Fecha y Hora de actualización: jueves, 27 de abril de 2023 – 20:55:00 / Página 1 de 33

Periodo de Monitoreo:

Desde: 09h00 27/04/2023






Hasta: 21h00 27/04/2023

1. Monitoreo de amenazas naturales y antrópicas

- Amenaza en desarrollo, posible desencadenamiento de eventos peligrosos.
- Amenaza en incremento y probable materialización inminente.
- Amenaza dentro de los parámetros normales.



PELIGRO VOLCÁNICO

| Ubicación | Nivel de alerta declarada | Situación actual | Valoración actual |
|---|---------------------------|---|---------------------------------------|
|  Volcán Reventador, Napo | NARANJA | 20:50 Reventador para la COMUNIDAD, Pequeña emisión de ceniza visible en el GOES-16, con una altura de la nube volcánica igual a 1300 metros sobre el nivel del cráter con dirección Nor-Oeste. | ● |
|  Volcán Chiles-Cerro Negro, Carchi | AMARILLA | 18:00 Mediante cámaras se visualiza el volcán nublado. | ● |
|  Volcán Cotopaxi | AMARILLA | 18:40 Cotopaxi para la COMUNIDAD, Columna de emisión de gases con poca ceniza, con una altura de la nube igual a 400 metros sobre el nivel del cráter con dirección Oeste. | ● |
|  Volcán Sierra Negra, Galápagos | AMARILLA | 18:00 Sin reporte de actividad superficial | ● |
|  Volcán Sangay, Morona Santiago | AMARILLA | 18:00 Mediante cámaras se visualiza el volcán nublado, sin novedad. | ● |



PELIGRO POR INCREMENTO DE CAUDALES DE RÍOS

20 Cuerpos de Agua Desbordados

| Provincia | Cantón | Parroquia | Sector | Nombre del Río |
|-----------------------|-------------------------|---|--|-----------------|
| El Oro | Portovelo | Morales | Morales cabecera parroquial | Quebrada Grande |
| Guayas | Santa Lucía | Santa Lucía, Cabecera Cantonal | Recinto Bufay | Estero Bufay |
| | Santa Lucía | Santa Lucía, Cabecera Cantonal | Varios Sectores | Río Pula |
| | Salitre (Urbina Jado) | El Salitre (Las Ramas), Cabecera Cantonal | Varios sectores | |
| | Daule | Laurel | Cabecera parroquial | |
| | Palestina | Palestina, Cabecera Cantonal | Recinto La Corona | |
| | Palestina | Palestina, Cabecera Cantonal | Recinto La Corona | Palestina |
| | Balzar | Balzar, Cabecera Cantonal | Recinto Chicompe | Chicompe |
| | Balzar | Balzar, Cabecera Cantonal | Recinto Santa Genara | Santa Genara |
| | Colimes | San Jacinto | Varios Sectores (San Jacinto La Alegría San Eduardo) | Daule |
| | Daule | Daule | Recintos (Maravillas, Comején Correntoso, Guarumal) | |
| | Palestina | Palestina, Cabecera Cantonal | Varios Sectores | |
| | Salitre (Urbina Jado) | El Salitre (Las Ramas), Cabecera Cantonal | Calles 24 de Mayo y Piedrahita | Salitre |
| | Salitre (Urbina Jado) | Gral. Vernaza (Dos Esteros) | Varios sectores | Vinces |
| | Salitre (Urbina Jado) | Junquillal | Recinto Pay Pay, Recinto Pechiche | |
| Salitre (Urbina Jado) | Junquillal | Varios sectores | | |
| Guayas | Salitre (Urbina Jado) | Gral. Vernaza (Dos Esteros) | Recinto Santa Margarita, Recinto Las Ramas | Mastrantal |
| Vinces | Antonio Sotomayor (Cab. | Recinto. Bagatela | | |

Secretaría de Gestión de Riesgos

Dirección: CIS ECU 9-1-1, Av. Samborondón, Km 0,5
 Código postal: 092302 / Samborondón-Ecuador
 Teléfono: +593-4-259 3500
 www.gestionderiesgos.gob.ec



Reporte de monitoreo de amenazas y eventos peligrosos – No 0234

Fecha y Hora de actualización: jueves, 27 de abril de 2023 – 20:55:00 / Página 2 de 33

| | | | | |
|---|----------------------------------|---|---|----------------|
| Los Ríos | | en Playas de Vinces) | | |
| | Baba | Baba, Cabecera Cantonal | El Jobo | Correntoso |
| | Baba | Baba, Cabecera Cantonal | El Jobo | Los Esteros |
| | Baba | Baba, Cabecera Cantonal | El Jobo | El Bolichon |
| | Baba | Baba, Cabecera Cantonal | El Jobo | Juan Tomás |
| | Vinces | Vinces, Cabecera Cantonal | Vinces | Macul |
| | Vinces | Vinces, Cabecera Cantonal | Vinces | Pisco |
| | Babahoyo | Febres Cordero (Las Juntas) (Cab. en Mata de Cacao) | vía E-25 | Chilintomo |
| | Vinces | Antonio Sotomayor (Cab. en Playas de Vinces) | Rcto. Bagatela | Mastrantal |
| | Vinces | Antonio Sotomayor (Cab. en Playas de Vinces) | Recinto Junquillo | Junquillo |
| Baba | Baba, Cabecera Cantonal | Marañón | Roncador | |
| 20 Cuerpos de Agua con tendencia a aumentar de nivel | | | | |
| Provincia | Cantón | Parroquia | Sector | Nombre del Río |
| Cotopaxi | Pangua | Moraspungo | Moraspungo | Río Calope |
| Guayas | Alfredo Baquerizo Moreno (Juján) | Alfredo Baquerizo Moreno (Juján), Cabecera Cantonal | Sector Moraima | Chilintomo |
| | Daule | Juan Bautista Aguirre (Los Tintos) | Recinto El Porvenir | Los Tintos |
| | Alfredo Baquerizo Moreno (Juján) | Alfredo Baquerizo Moreno (Juján), Cabecera Cantonal | El Tránsito y Puerto Canoa Recinto Los Amarillos La Otilia | Los Amarillos |
| | Simón Bolívar | Simón Bolívar, Cabecera Cantonal | Cabecera Cantonal | |
| | General Antonio Elizalde (Bucay) | General Antonio Elizalde (Bucay), Cabecera Cantonal | Cabecera Cantonal | Chimbo |
| | Salitre (Urbina Jado) | El Salitre (Las Ramas), Cabecera Cantonal | Recinto Rebasco | Rabasco |
| | El Triunfo | El Triunfo, Cabecera Cantonal | Varios Sectores | Bulubulu |
| | Balzar | Balzar, Cabecera Cantonal | Recinto La Canoa | Las Piedras |
| Los Ríos | Babahoyo | Babahoyo, Cabecera Cantonal Y Capital Provincial | Camilo Ponce | Babahoyo |
| | Buena Fé | Patricia Pilar | Puente Baba | Baba |
| | Babahoyo | Clemente Baquerizo | El Palmar | San Pablo |
| | Buena Fé | San Jacinto de Buena Fé, Cabecera Cantonal | Pto. Bajaña | Pto. Bajaña |
| | Babahoyo | Febres Cordero (Las Juntas) (Cab. en Mata de Cacao) | Recinto Isla María | Las Juntas |
| | Palenque | Palenque, Cabecera Cantonal | Palenque | La Revesa |
| | Valencia | Valencia, Cabecera Cantonal | Recinto Chipe | Chipe |
| | Baba | Guare | Guayabo | Matecito |
| | Valencia | Valencia, Cabecera Cantonal | El Vergel | Guampe |
| | Ventanas | Zapotal | Recinto El Lechugal | El Lechugal |
| | Ventanas | Zapotal | La María | Onsebi |
| | Quevedo | San Camilo | San Camilo | Quevedo |

Secretaría de Gestión de Riesgos

Dirección: CIS ECU 9-1-1, Av. Samborondón, Km 0,5
Código postal: 092302 / Samborondón-Ecuador
Teléfono: +593-4-259 3500
www.gestionderiesgos.gob.ec

Reporte de monitoreo de amenazas y eventos peligrosos – No 0234

Fecha y Hora de actualización: jueves, 27 de abril de 2023 – 20:55:00 / Página 3 de 33



PELIGRO POR PRESENCIA DE INCENDIOS FORESTALES

| 00 incendios activos | | | | |
|------------------------|--------|-----------|--------|-----------------|
| Provincia | Cantón | Parroquia | Sector | Afectación (Ha) |
| -- | -- | -- | -- | -- |
| 01 incendio controlado | | | | |
| Provincia | Cantón | Parroquia | Sector | Afectación (Ha) |
| -- | -- | -- | -- | -- |



PELIGRO POR APERTURA Y/O COLAPSO DE PRESAS Y REPRESAS

| Recurso | Cota mínima | Cota Actual | Cota máxima | Hora de corte | Valoración |
|------------------------------|-------------|-------------|-------------|---------------|------------|
| Molino, Azuay | 1970.00 | --- | 1990.50 | --- | --- |
| Mazar, Azuay | 2138.05 | --- | 2153.45 | --- | --- |
| Daule Peripa, Guayas | 70.00 | 85.65 | 85.00 | 07:59 | ● |
| Central Baba, Los Ríos | 114.00 | 116.42 | 117.00 | 07:57 | ● |
| Chongón, Guayas | 44.50 | 51.02 | 51.15 | 09:07 | ● |
| El Azúcar, Santa Elena | 40.00 | 45.09 | 45.09 | 09:07 | ● |
| San Vicente, Santa Elena | 50.00 | 57.49 | 57.49 | 09:07 | ● |
| La Esperanza, Manabí | 53.40 | 63.76 | 66.00 | 19:42 | ● |
| Poza Honda, Manabí | 91.50 | 104.48 | 106.50 | 19:42 | ● |
| Multipropósito Chone, Manabí | 48.00 | 64.15 | 68.50 | 19:42 | ● |
| Agoyán, Tungurahua | 1645.00 | --- | 1651.00 | --- | --- |
| Pucará-Pisayambo, Tungurahua | 3541.00 | --- | 3565.00 | --- | --- |

Secretaría de Gestión de Riesgos

Dirección: CIS ECU 9-1-1, Av. Samborondón, Km 0,5
 Código postal: 092302 / Samborondón-Ecuador
 Teléfono: +593-4-259 3500
 www.gestionderiesgos.gob.ec

Reporte de monitoreo de amenazas y eventos peligrosos – No 0234

Fecha y Hora de actualización: jueves, 27 de abril de 2023 – 20:55:00 / Página 4 de 33

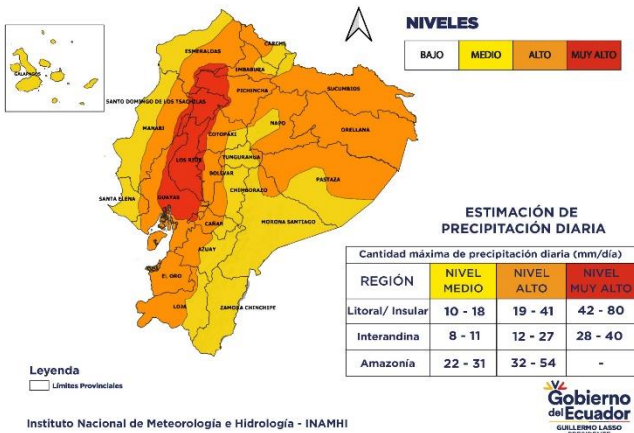


SITUACIÓN HIDROMETEREOLÓGICA

Advertencia Meteorológica N° 21

ALERTA POR LLUVIAS, TORMENTAS Y VIENTO

| | |
|---------------------------------------|---------------------------------------|
| DESDE 16:00 del 25 de abril | HASTA 22:00 del 30 de abril |
|---------------------------------------|---------------------------------------|



ADVERTENCIA

AMENAZA: LLUVIAS, TORMENTAS y RÁFAGAS DE VIENTO - **ADVERTENCIA METEOROLÓGICA N°21**

Vigente desde 16H00 del 25 hasta las 22H00 del 30 de abril de 2023

SITUACIÓN: Durante este periodo, las precipitaciones, tormentas y ráfagas de viento tendrán un comportamiento variable y se desarrollarán de acuerdo al siguiente detalle:

- **Región Litoral:** Se pronostican lluvias de alta intensidad en la zona sur e interior de la región. Los eventos más intensos se enfocarán entre las tardes y noches del 25 al 29 de abril.
- **Región Interandina:** Se prevén lluvias ligeras y puntuales moderadas con tormentas ocasionales, los eventos más intensos serán entre el 26 y el 28 de abril.
- **Región Amazónica:** Los eventos pueden presentarse los próximos días con intensidad ligera y moderada.
- **Región Insular:** Se pronostican lluvias de ligeras y solo de manera puntual de moderada intensidad.

FUENTE: INAMHI



PELIGRO SÍSMICO

| Fecha - Hora Local | Magnitud | Profundidad | Cercano a | Sentido por la población |
|--------------------|----------|-------------|-----------|--------------------------|
| --- | --- | --- | --- | --- |

2. Monitoreo de eventos peligrosos (emergencias y desastres)



Sismo

| | |
|--------------------------|--|
| Localización: | A 29.12 Km de Balao, Guayas. |
| Antecedentes: | Se produjo un sismo a las 12:12 del 18/03/2023 de Magnitud 6.5, profundidad 44.Km localizado a 29.12 km de Balao Guayas. De acuerdo al barrido realizado por la SGR el sismo fue sentido a nivel nacional con mayor intensidad en la provincia de El Oro, Guayas, Los Ríos, Manabí, Chimborazo y Azuay. |
| Situación actual: | Según reporte del IG-EPN, el evento telúrico suscitado a las 00h35 del 25/04/2023 tuvo su epicentro a 36 km en dirección noreste de la Isla Puna, del cantón Balao, en la provincia del Guayas, de magnitud 5.7 (Mlv), a una profundidad de 60 km. Se han activado los COE Provinciales de Guayas, Azuay, Cañar y El Oro, así como los COE Cantonales: El Guabo, Pasaje, Machala, Huaquillas y Santa Rosa en El Oro; Cuenca y Santa Isabel en Azuay. Se encuentran declarados en emergencia los cantones de Pasaje y El Guabo en la provincia de El Oro y Naranjal en la provincia del Guayas. La Agencia de Regulación y Control del Agua en la provincia de El Oro y en el cantón Cuenca se reestableció el servicio de agua potable al 100%. Se encuentran activos el Refugio temporal Casa Comunal 24 de mayo (14 personas) y el Refugio Temporal en la Casa Comunal Coop. 10 de Agosto en El Guabo (63 personas), donde al momento pernoctan las familias por precaución. |
| Afectaciones: | -Personas fallecidas: 14 personas - 12 El Oro (10 Machala, 1 El Guabo, 1 Pasaje), 2 Azuay (1 Cuenca,1 Molleturo) - (Ajustes de cifras de acuerdo a COE Provincial de El Oro) -Personas heridas: 494 |

Secretaría de Gestión de Riesgos

Dirección: CIS ECU 9-1-1, Av. Samborondón, Km 0,5
Código postal: 092302 / Samborondón-Ecuador
Teléfono: +593-4-259 3500
www.gestionderiesgos.gob.ec



Reporte de monitoreo de amenazas y eventos peligrosos – No 0234

Fecha y Hora de actualización: jueves, 27 de abril de 2023 – 20:55:00 / Página 5 de 33

| | |
|--------------------------------|--|
| | <ul style="list-style-type: none"> -Personas afectadas: 3699 -Personas damnificadas: 1017 -Viviendas afectadas: 1027 -Viviendas destruidas: 277 -Unidades Educativas afectadas: 331 -Establecimientos de Salud afectados: 57 -Bienes públicos afectados: 61 -Bienes públicos destruidos: 8 -Bienes privados afectados: 77 -Bienes privados destruidos: 3 |
| Acciones de respuesta: | <p>Equipo EVIN de SGR trabaja en conjunto con UGR y Cruz Roja Ecuatoriana para levantamiento de información en los cantones de Machala, Pasaje y El Guabo SGR brinda seguimiento a las familias tanto afectadas como damnificadas, luego del levantamiento en territorio envió el requerimiento de bonos de emergencia para gestión del MIES, realizó asesoramiento y transferencia gratuita de bienes al GAD Pasaje, GAD Machala y GAD El Guabo para la implementación de alojamientos temporales, continúa realizando la entrega de asistencia humanitaria en conjunto con GAD Cantonales de El Guabo, Pasaje, Machala y Santa Rosa a las familias afectadas y damnificadas. UGR del GAD Cantonal de Machala continúa realizando evaluaciones a infraestructuras, conjuntamente con MIDUVI, a viviendas y edificaciones, adicional la SGR junto al COE Provincial de Azuay y al COE Cantonal de Cuenca, también realizan la verificación de las infraestructuras, levantamiento de información para asistencia humanitaria y evaluación inicial de necesidades en las zonas afectadas. MIDUVI mediante Resolución Nro. MIDUVI-MIDUVI-2023-0003-R declara la emergencia institucional en las provincias de Guayas, El Oro, Pichincha, Loja, Los Ríos, Bolívar, Santa Elena, Esmeraldas, Manabí, Imbabura, Chimborazo, Santo Domingo de los Tsáchilas, Napo y Azuay, que permita al Ministerio de Desarrollo Urbano y Vivienda, como ente rector de hábitat y vivienda, atender a las familias calificadas como beneficiarias.</p> |
| Fuentes de información: | SGR Unidades de Monitoreo/Cuerpo de Bomberos/MINEDUC/MIDUVI |

ZONA 1

Inundación



| | |
|--------------------------------|--|
| Localización: | Imbabura/ Ibarra/Sagrario/ Santo Domingo, San Andrés, San Miguel de Ibarra, Auxilios Mutuos y Ajaví Chiquito. |
| Antecedentes: | El 25/04/2023, debido a las fuertes precipitaciones registradas en la mañana provocó el anegamiento en los barrios antes indicados; debido a que el sistema de alcantarillado colapso, por la gran cantidad de agua; donde resultaron afectados varios bienes públicos y privados quedando anegados por el ingreso agua en el Hospital del IESS Ibarra, Camal Municipal, Estadio Olímpico y Mercado Mayorista donde colapso la pared del cerramiento, el mismo que destruyó un bien privado. |
| Situación actual: | Personal de las instituciones afectadas realizaron los trabajos de limpieza de sumideros, baldeo y evacuación del agua quedando operativas. Se realizarán medidas de mitigación en el colapso del muro de contención del Mercado Mayorista al igual que el bien privado destruido. |
| Afectaciones: | - 4 Bienes públicos afectados - 1 Bien privado destruido |
| Acciones de respuesta: | GAD Cantonal Ibarra se encuentra realizando trabajos de remoción de escombros. EMAPA - Imbabura, Obras Públicas, Agentes Municipales del GAD C Ibarra, Cuerpo de Bomberos realizaron trabajos en el sistema de alcantarillado, limpieza y evacuación del agua. SGR - UMEVA coordinó con personal del GAD Cantonal UGR para que realice la inspección técnica. |
| Fuentes de información: | SGR CZ1 Unidad de Monitoreo Imbabura - Carchi/SIS ECU 911 Ibarra/GAD Cantonal/ MSP. |

Socavamiento



| | |
|--------------------------------|---|
| Localización: | Imbabura/Ibarra/Angochagua/Hacienda la Madgalena. |
| Antecedentes: | El 23/04/2023, debido a las fuertes lluvias registradas en los últimos días se presenta un socavamiento del río Tahuando que destruyó la tubería de conducción de agua potable, del sistema Sambal de las Rosas |
| Situación actual: | Dicha tubería abastece a la parte alta del Retorno, Bellavista y Tanguarin, adicional en el transcurso del día se espera normalizar el servicio. |
| Afectaciones: | - 1 bien público afectado (60 metros de tubería de la línea principal de conducción.) - 500 familias afectadas indirectamente. |
| Acciones de respuesta: | EMAPA-Imbabura movilizó sus recursos y personal técnico quienes se encuentran rehabilitando el sistema y encauzando el río Tahuando. |
| Fuentes de información: | SGR CZ1 Unidad de Monitoreo Imbabura - Carchi/EMAPA-I. |

Secretaría de Gestión de Riesgos

Dirección: CIS ECU 9-1-1, Av. Samborondón, Km 0,5
 Código postal: 092302 / Samborondón-Ecuador
 Teléfono: +593-4-259 3500
 www.gestionderiesgos.gob.ec



Reporte de monitoreo de amenazas y eventos peligrosos – No 0234

Fecha y Hora de actualización: jueves, 27 de abril de 2023 – 20:55:00 / Página 6 de 33



Deslizamiento

| | |
|-------------------------|---|
| Localización: | Imbabura/Pimampiro/Marianao Acosta/Alizal. |
| Antecedentes: | El 22/04/2023, debido a las fuertes precipitaciones registradas en la noche se suscitó un deslizamiento que generó la pérdida de un tramo en la red de agua potable; la misma que abastece a la cabecera Cantonal de Pimampiro. |
| Situación actual: | GAD Cantonal Pimampiro coordinó la dotación de agua potable en los diferentes sectores de la ciudad a través de los tanqueros de Cuerpo de Bomberos, mientras el personal operativo realiza los trabajos de reparación de la tubería afectada. Adicional se espera que en horas de la tarde se normalice la dotación de agua habitual |
| Afectaciones: | - 18 metros de tubería destruida. - 4654 personas afectadas indirectamente por falta de agua de consumo humano |
| Acciones de respuesta: | Cuerpo de Bomberos de Pimampiro, abastece de agua a la ciudad por medio de tanqueros. GAD Cantonal Pimampiro continúa realizando trabajos de reparación y sustitución de tuberías. |
| Fuentes de información: | SGR CZ1 Unidad de Monitoreo Imbabura – Carchi/GAD Cantonal. |



Deslizamiento

| | |
|-------------------------|--|
| Localización: | Imbabura/Otavalo/El Quinde/La Libertad, vía Otavalo – Selva Alegre [E-29]. |
| Antecedentes: | El 20/04/2023, producto de las fuertes precipitaciones registradas se produjeron varios deslizamientos de tierra, que obstaculizaron la vía de primer orden y afectó a varias viviendas del sector. |
| Situación actual: | El GAD C realizó la evaluación e informa que debido a las permanentes lluvias en el sector se produce un nuevo deslizamiento que afectó la red vial, servicio de agua potable y alcantarillado; y ha incrementado el caudal de agua de la cascada inhabilitando la vía temporalmente; además se ha visualizado grietas en la parte alta de la montaña, por lo que recomiendan la evacuación debido al riesgo existente de nuevos deslizamientos. Las 9 familias por seguridad están pernoctando en las noches en familias acogientes. La vía se encuentra habilitada y el caudal de la cascada está en su cauce normal |
| Afectaciones: | - 9 familias y 31 personas afectadas - 9 viviendas afectadas - 9 familias en familias acogientes. - 5 aves de corral muertas - 30 metros de tubería de agua potable y alcantarillado afectado - 50 metros lineales afectados |
| Acciones de respuesta: | GAD parroquia Selva Alegre conjuntamente con el MTOP y empresa privada realizaron la limpieza la vía. Se coordina con la UGR Gad Cantonal de Otavalo y la SGR para que realicen la inspección técnica y levantamiento de información (EVIN). |
| Fuentes de información: | SGR CZ1 Unidad de Monitoreo Imbabura – Carchi/UGR GAD C/GAD Parroquial Selva Alegre. |



Aluvión

| | |
|-------------------------|---|
| Localización: | Imbabura/Cotacachi/Vacas Galindo/Balsapamba. |
| Antecedentes: | El 05/04/2023, producto de las fuertes precipitaciones del se registró un aluvión que descendió por la quebrada Guayacanal que acarreó flujos de lodo, escombros, material pétreo, afectando a la vía tercer orden que al momento se encuentra cerrada. |
| Situación actual: | El 11/04/2023 el GAD Municipal convocó a una reunión interinstitucional y se resolvió desplegar un equipo interinstitucional a realizar el levantamiento de un informe técnico de la toma de agua; y el levantamiento del informe de las afectaciones provocadas por el evento peligroso, y ver la pertinencia de convocar al COE Cantonal. Además la SGR entregó asistencia humanitaria a más familias afectadas. |
| Afectaciones: | - 4 viviendas destruidas; 4 familias y 13 personas damnificadas - 4 viviendas afectadas, 4 familias y 15 personas afectadas - 0,15 hectáreas de cultivos de naranjilla afectados - 30 metros de vía afectada al momento cerrada. - 2 bienes públicos destruidos (sistema de alcantarillado tipo puente y sistema de agua potable destruido) - 450 personas afectadas indirectas por falta de servicio de agua de consumo humano en los sectores de Apuela, Cristopamba y Nangulvi. |
| Acciones de respuesta: | Técnicos del GAD Cantonal y SGR realizaron el levantamiento de las afectaciones del evento peligroso. Bomberos Cotacachi continúa con la distribución de agua por tanqueros. La SGR continúa con la entrega asistencia humanitaria a las familias damnificadas y afectadas. El GAD Municipal, con las instituciones competentes se encuentra coordinando acciones para solucionar el problema del agua, la habilitación vial y atención de la población. Personal y maquinaria del GAD Parroquial y GAD P Imbabura se encuentra para la remoción de escombros y habilitación vial. |
| Fuentes de información: | SGR CZ1 Unidad de Monitoreo Imbabura – Carchi/GAD C Cotacachi/SIS ECU 911 Ibarra. |

Secretaría de Gestión de Riesgos

Dirección: CIS ECU 9-1-1, Av. Samborondón, Km 0,5

Código postal: 092302 / Samborondón-Ecuador

Teléfono: +593-4-259 3500

www.gestionderiesgos.gob.ec



Reporte de monitoreo de amenazas y eventos peligrosos – No 0234

Fecha y Hora de actualización: jueves, 27 de abril de 2023 – 20:55:00 / Página 7 de 33



Deslizamiento

| | |
|--------------------------------|--|
| Localización: | Imbabura/Pimampiro/Pimampiro/San José de Aloburo. |
| Antecedentes: | El 26/11/2021, de acuerdo al informe del SGR se indicó que el evento se suscitó en la vertiente heterogénea, donde se desencadenaron movimientos en masa a causa de filtraciones de agua y por la presencia de fuertes lluvias. Mediante resolución administrativa No. GADMSPP-A-2021-077-R, el Sr. Alcalde resuelve declarar la situación de emergencia en el cantón Pimampiro. Se informa que el SGR CZ1, geólogos de la Prefectura, Universidad Central, Universidad Yachay y autoridades locales realizaron recorridos e inspecciones técnicas. El 16/11/2021, SGR-CZ1 entregó asistencia humanitaria. El Informe del MAG indica que la afectación de los cultivos en total es de 12,43 ha de cultivos de la zona. GAD Cantonal de Pimampiro en apoyo del GAD Provincial Imbabura trabajan en la construcción de una vía que servirá como variante para brindar acceso a la población de la comunidad, tendrá la conexión directa de las comunidades de Aloburo, San Juan, entre otras comunidades con su cabecera cantonal. |
| Situación actual: | Las familias afectadas continúan en los alojamientos temporales y en familias acogientes. Desde enero de 2023 se inició con la instalación de las acometidas de los servicios básicos. El MIDUVI está a la espera de que el GAD termine de hacer las acometidas para iniciar con la construcción de las viviendas; ya que dispone de los recursos económicos para este proyecto. |
| Afectaciones: | <ul style="list-style-type: none"> - 41 familias afectadas (113 personas), - 12 familias damnificadas (35 personas), - 38 familias evacuadas (116 personas evacuadas: 10 en la escuela del Tejar, 2 en la Unidad Educativa Pimampiro y 26 en familias acogientes), - 12 viviendas destruidas, - 6 viviendas afectadas, - 6 invernaderos destruidos de tomate riñón y pepinillo, - 5 reservorios colapsados, - 50 hectáreas de cultivos de ciclo corto, de aguacates, mandarinas, duraznos y pastizales; (12,43 ha de cultivos destruidos y 37,57 ha de pastos afectadas); - 530 metros de los canales de riego secundarios están colapsados, - 800 metros del tendido de la red eléctrica, 3 postes colapsados y 1 transformador colapsado, - 150 metros destruidos de la red de distribución de agua de consumo humano, - 150 metros de la red de alcantarillado destruidos, - 150 metros de la red de telecomunicaciones colapsado. |
| Acciones de respuesta: | El GAD Cantonal de Pimampiro determinó un predio para la construcción del Proyecto de Vivienda, y realiza la instalación de servicios básicos. GAD Cantonal y Provincial de Imbabura habilitaron una vía alterna. La comunidad habilitó la vía a Mariano Acosta que pasa por la zona de riesgo de San José de Aloburo inobservando los informes de riesgo remitidos por parte del SGR, exponiéndose a futuros riesgos vinculados a la zona propensa de deslizamiento. |
| Fuentes de información: | Las familias afectadas continúan en los alojamientos temporales y en familias acogientes. SGR CZ1 Unidad de Monitoreo Imbabura – Carchi / MIES, MIDUVI, GAD C Pimampiro – UGR. |

ZONA 2



Inundación

| | |
|--------------------------------|---|
| Localización: | Pichincha/Puerto Quito/Puerto Quito/ varios Recintos: La Abundancia, Grupo Miele, Salazar, San Marcos, Nuestra Patria, Unidos Venceremos y barrio 13 de Julio en Puerto Quito. |
| Antecedentes: | El 16/04/2023, por lluvias registradas se produjo el desbordamiento de los ríos Caoni, río Salazar y río la Abundancia provocando inundación a varias viviendas y vías de acceso. |
| Situación actual: | GAD Puerto Quito y Coordinación Zonal 9 de la SGR realizan la evaluación con el aplicativo EVIN en las zonas afectadas. |
| Afectaciones: | <ul style="list-style-type: none"> - 10 bienes privados (10 cabañas turísticas – Centro Turístico Río Caoni y 1 hostería Recinto Nuestra Patria) - 13 bienes públicos (4 cabañas turísticas y 9 kioscos que son bienes Municipales ubicados en el barrio 13 de Julio). - 10 viviendas afectadas (Recintos: 6 La Abundancia, 2 Unidos Venceremos, 1 Ecovillas y 1 Caoni) - 1 familia evacuada (5 personas en familia acogientes) - 9 familias afectadas. |
| Acciones de respuesta: | GAD Puerto Quito que realizó la entrega de asistencia humanitaria (Kit de alimentos, kit de dormir, kit de higiene personal, kit de cocina y kit de limpieza familiar) a las familias afectadas. |
| Fuentes de información: | SGR CZ2 Unidad de Monitoreo Pichincha/GAD Cantonal UGR Puerto Quito. |

Reporte de monitoreo de amenazas y eventos peligrosos – No 0234

Fecha y Hora de actualización: jueves, 27 de abril de 2023 – 20:55:00 / Página 8 de 33



Inundación

| | |
|-------------------------|--|
| Localización: | Pichincha/ Mejía/Manuel Cornejo Astorga/ Km 47 vía Alóag - Unión del Toachi -Tandapi |
| Antecedentes: | El 22/04/2023, A causa de las lluvias ocurridas se produjo el desbordamiento del río del sector al igual que las cascadas pertenecientes a la parroquia, se indica de varias viviendas afectadas, una Unidad Educativa y las familias fueron evacuadas hacia una cancha del lugar en un área segura. |
| Situación actual: | Posterior a la evacuación se informa que varias familias han retornado a sus viviendas y otras permanecen en familias acogientes, adicional se activado un albergue temporal en la casa del Adulto Mayor donde permanecen tres familias. |
| Afectaciones: | <ul style="list-style-type: none"> - 14 familias evacuadas (3 familias evacuadas compuestas de 11 personas permanecen en el albergue y las 11 familias restante retornaron a sus viviendas) - 14 viviendas afectadas (se solicitó una evaluación técnica de 9 viviendas para una posible reubicación) - 1 Unidad Educativa Afectada (Dr. José Ricardo Chiriboga Villagómez, Se solicitó Evaluación técnica por parte del Mineduc para una posible reubicación de la unidad educativa) |
| Acciones de respuesta: | GAD Provincial de Pichincha y la Junta Parroquial de Tandapi activaron un albergue, en el lugar para atender a los evacuados que aún no retornan a sus viviendas hasta ser evaluadas técnicamente |
| Fuentes de información: | SGR CZ2 Unidad de Monitoreo Pichincha/GAD Provincial de Pichincha/GAD Parroquial de Tandapi. |



Aluvión

| | |
|-------------------------|---|
| Localización: | Pichincha/Mejía/Manuel Cornejo Astorga (Tandapi)/Recinto Santuario de Baños. |
| Antecedentes: | Por lluvias del 20/04/2023 se reportó un aluvión que descendió desde un talud de aproximadamente 100 metros de altura. |
| Situación actual: | Se reporta el cierre total de un tramo de una vía de tercer orden que sirve de ingreso al recinto Santuario de Baños donde habitan 50 familias productores de leche, afectación de un bien privado y pérdida de varios animales de granja. |
| Afectaciones: | <ul style="list-style-type: none"> - 30 metros lineales (vía cerrada) - 1 familia afectada - 1 bien privado afectado (criadero animales de granja) - 30 animales de granja perdidos (en evaluación perdida de pollos y cuyes) - 50 familias (afectados indirectamente) |
| Acciones de respuesta: | GAD Cantonal Mejía, GAD Parroquial Tandapi, SGR realizan inspección para evaluar afectaciones, GAD Cantonal Mejía analiza posible activación de asistencia humanitaria, así también se coordina con GAD Parroquial y Provincial la limpieza de la vía. |
| Fuentes de información: | SGR CZ9 SGR Unidad de Monitoreo Pichincha/Unidad de Respuesta. |



Inundación

| | |
|------------------------|--|
| Localización: | Pichincha/Rumiñahui/ San Rafael/ Varios Sectores Pichincha / Quito / Alangasi/ Playa Chica calles Pastaza, Cenepa, Conjunto Forest Hill 2, La Bethania, Hipermarket |
| Antecedentes: | Por lluvias suscitadas el 05/04/2023, se reportó el desbordamiento del río Pita que afectó a dos cantones desde la parroquia de Pintag (Quito) hasta San Rafael en (Rumiñahui) se reportan viviendas afectadas con ingreso de agua, personas evacuadas, vías cerradas, colapsos de muros y pérdidas de bienes privados. |
| Situación actual: | Se reporta que en el sector de Santa Teresita, Concepción, San Francisco de Alphuma no hay servicio de agua potable. Continúan con las evaluaciones de las viviendas y limpieza de las mismas con maquinaria pesada. |
| Afectaciones: | <p>Quito:</p> <ul style="list-style-type: none"> - 23 viviendas (4 Juan de Dios, 10 Playa Chica 1 y 4 Río Zamora) - 2 personas evacuadas - 1 Unidad Educativa Afectada (Espe) - 1 bien público afectado - 2 bienes públicos destruido - 1 bien privado afectado <p>Rumiñahui:</p> <ul style="list-style-type: none"> - 20 viviendas afectadas - 1 vivienda destruida - 16 personas evacuadas - 5 personas heridas - 1 puente destruido -13 bienes privados afectados (vehículos, locales comerciales, cerramiento) - 2 Unidades Educativas afectadas (Madre de la Divina Gracias e Ingenius) |
| Acciones de respuesta: | GAD Quito y Rumiñahui realizaron evaluaciones de las viviendas y familias afectadas para la coordinación de entrega de asistencia humanitaria, además con apoyo del GAD Pichincha continúan con los trabajos de limpieza y evacuación del lodo, en los sectores de los Conjuntos yagual y del Valle. EPMAPS realizó los trabajos de limpieza con Hidrosuccionador y Reparación de tubería de 4" en el sector de Yurac. |

Secretaría de Gestión de Riesgos

Dirección: CIS ECU 9-1-1, Av. Samborondón, Km 0,5

Código postal: 092302 / Samborondón-Ecuador

Teléfono: +593-4-259 3500

www.gestionderiesgos.gob.ec



Reporte de monitoreo de amenazas y eventos peligrosos – No 0234

Fecha y Hora de actualización: jueves, 27 de abril de 2023 – 20:55:00 / Página 9 de 33

| | |
|-------------------------|--|
| | GAD Pichincha colaboró en el lugar con los trabajos de limpieza de los anteriormente mencionados. Para la atención a las personas afectas se encuentran activos dos alojamientos temporales en el sector la Moya. "6 de Junio" capacidad 30 personas "La Moya" capacidad 50 personas No se reportan personas alojadas en los alojamientos activos. |
| Fuentes de información: | SGR CZ9 Unidad de Monitoreo Pichincha/UPREA SGR/COEM/UGR Rumiñahui. |



Colapso Estructural

| | |
|-------------------------|---|
| Localización: | Pichincha/Puerto Quito/Puerto Quito/Puente que limita entre Pichincha y Esmeraldas, Los Bancos [E28]. |
| Antecedentes: | Por lluvias suscitadas en horas de la madrugada del 18/03/2023, se produjo el aumento del caudal del río blanco, causando el colapso del puente de la vía de primer orden que limita entre Pichincha y Esmeraldas. Con fecha 18/03/2023 el MTOP, declara en emergencia vial para recuperar la conectividad vial de la [E28], en la cual informa que se realice los estudios y la posterior construcción del nuevo puente el cual estaría a cargo del Cuerpo de Ingenieros del Ejército. Las vías alternas habilitadas son: • Quito, Alóag - Unión del Toachi -Santo Domingo • Puerto Quito-La Sexta -Quinindé • Calacalí-Los Bancos-Las Mercedes-Santo Domingo |
| Situación actual: | Continúan estudios para colocación de un puente tipo "Delta" como medida transitoria, se espera finalizar los trabajos en aproximadamente 3 meses. |
| Afectaciones: | - 1 puente destruido |
| Acciones de respuesta: | Ministerio de Transporte y Obras Públicas informó estado de trabajos en el lugar afectado. |
| Fuentes de información: | SGR CZ9 Unidad de Monitoreo Pichincha/PPNN. |



Socavamiento

| | |
|-------------------------|--|
| Localización: | Napo/El Chaco/Gonzalo Díaz De Pineda (El Bombón)/San Rafael, Piedra Fina 2, San Luis, San Carlos, vía Y de Baeza-Lago Agrío [E45]. |
| Antecedentes: | Debido al proceso erosivo desarrollado desde febrero del 2020, el río Quijos (Alto Coca) mantiene en riesgo a varias viviendas y sectores estratégicos, tales como: la Red Estatal Vial [E45], Hidroeléctrica Coca Codo Sinclair, tuberías de SOTE, Poliducto Shushufindi - Quito y OCP. Se mantiene la declaratoria emitida mediante resolución SGR-058-2021 de cambiar el nivel de alerta Naranja a Roja. |
| Situación actual: | El 25/04/2023, la Comisión Ejecutora del Río Coca, CERC, informó que el frente de erosión se encuentra en la abscisa 7+560 por 43 días. Se mantienen las condiciones de inestabilidad en la zona de Ventana 2 que amenazan los terrenos del antiguo campamento de SINOHYDRO, el sector del poblado de San Luis y las zonas ubicadas en la margen izquierda del cauce. La variante emergente El Chaco - Lago Agrío se encuentra cerrada, vía alterna Baeza-Narupa-Loreto Coca. |
| Afectaciones: | Desde el 2020 a la fecha las afectaciones son las siguientes: - Personas Afectadas indirectas: 100 - Personas Damnificadas: 51 - Personas Afectadas: 76 - Personas Evacuadas: 63 - Viviendas destruidas: 2 - Metros de vía afectadas: 1040 - Puentes destruidos: 3 (Puente sobre el río Motana, Puente Ventana 2 y Puente Piedra Fina) - Puente afectados: 1 (Puente Piedra Fina) - Bienes Afectados: 4 (tuberías del SOTE, Poliducto Shushufindi- Quito y OCP; Sistema de Agua Potable de San Luis) - Ha de Cultivo perdida: 100.03 - Animales de granja afectados y muertos: 3448 |
| Acciones de respuesta: | CELEC EP En el campamento la Loma, continúa la rectificación y estabilización del talud adyacente aguas abajo del campamento, actualmente es seguro y el riesgo bajo. MTOP a través de la Empresa contratista CONSTRUPIEDRA SA continúa trabajando en la construcción de una vía de servicio de 2.2 km. La CTC Río Coca realizan el monitoreo del proceso erosivo |
| Fuentes de información: | SGR CZ2 y CCGR San Luis realizan monitoreo constante del evento. SGR CZ2 Umeva Napo-Orellana/CELEC EP/GAD Municipal El Chaco/MTOP/Teniente Político Gonzalo Díaz de Pineda |

Reporte de monitoreo de amenazas y eventos peligrosos – No 0234

Fecha y Hora de actualización: jueves, 27 de abril de 2023 - 20:55:00 / Página 10 de 33

ZONA 3



Inundación

| | |
|--------------------------------|--|
| Localización: | Cotopaxi/Pujili/El Tingo/Recta de Vélez, El Progreso, Planta de captación La Esperanza y Puenbo Chico. |
| Antecedentes: | El 22/03/2023 causa de las lluvias registradas se produjo el desbordamiento del río Vélez, por la turbiedad se procede a cerrar las compuertas de la planta potabilizadora de agua que abastece al cantón La Maná. GAD La Maná realizará la limpieza del sitio de captación de agua. Además, se registró afectación de varias viviendas. |
| Situación actual: | Ante las lluvias registradas del 25/04/2023 en la tarde, se reportó el desbordamiento del río Vélez afectando a viviendas del sector anteriormente ya afectadas por el mismo evento. |
| Afectaciones: | Al momento el río está tomando su cauce normal. - 12 viviendas afectadas - 2 viviendas destruidas - 12 familias afectadas (35 personas) - 2 familias damnificadas (3 personas) - Servicio de agua potable habilitado en su totalidad |
| Acciones de respuesta: | Cuerpo de Bomberos realizó la evacuación del agua de las casas y brindo asistencia. SGR monitorea el evento y Coordina con la UGR una nueva inspección. |
| Fuentes de información: | SGR CZ3 Unidad de Monitoreo Chimborazo/Unidad de Preparación y Respuesta/C.B. |



Aluvión

| | |
|--------------------------------|---|
| Localización: | Chimborazo/Colta/Juan de Velasco (Pangor)/Caserío Tepeyac Bajo, vía Colta - Pallatanga [E-487]. |
| Antecedentes: | Por las lluvias registradas en el sector Caserío Tepeyac Bajo el 16/04/2023 se produjo un desprendimiento de una parte de la montaña que a su vez genero aluviones en algunas quebradas cerca al Caserío provocando el arrastre de sedimentos junto las lluvias afectando la vía de segundo orden, así como a 3 viviendas del sector. En base a información registrada mediante el levantamiento del informe EVIN se procede a cambiar el evento (de Inundación a Aluvión). Debido al aluvión, provocó el taponamiento de dos cunetas de tipo cajón, esto ha provocado que las aguas se dispersen por la calzada de la vía panamericana Colta-Pallatanga E487 |
| Situación actual: | Los trabajos de limpieza y habilitación de la vía fueron realizados en conjunto con el MTOP, GAD Parroquial de Juan de Velasco y GAD Cantonal de Colta, dando como resultado la habilitación de la vía. |
| Afectaciones: | - 3 viviendas afectadas. - 3 familias afectadas. - 8 personas afectadas. - 6 familias evacuadas (3 familias evacuaron por afectación y 3 familias por precaución). - Vía de segundo orden parcialmente afectado. - 500 metros aproximadamente de vía afectados (Vía de segundo orden habilitada.) |
| Acciones de respuesta: | Cuerpo de Bomberos Colta evacuó a 3 familias hacia familias acogientes y otras 3 por su propia cuenta evacuaron hacia familias acogientes. Obras Públicas (OOPP) GADC Colta y GADP Juan de Velasco coordinó la movilización de maquinarias y personal para realizar conjuntamente la limpieza y habilitación de la vía. |
| Fuentes de información: | SGR monitorea el evento y en espera de las respuestas de las instituciones pertinentes para la asistencia humanitaria a las familias afectadas recomendadas en el EVIN. SGR CZ3 Unidad de Monitoreo Chimborazo/GAD Parroquial/UGR GADC Colta. |



Deslizamiento

| | |
|--------------------------|--|
| Localización: | Chimborazo/Alausí/Huigra/Cerro Pasan y Namza Chico. |
| Antecedentes: | De acuerdo a informe técnico de la SNGRE del 11 de junio del 2018 indican que debido a la litología y a la sobre saturación de material se produjo grietas en los sectores señalados por lo que el SGR sube el estado de Alerta a NARANJA el 09 de abril del 2023 debido al incremento de amenaza de movimiento de masa en Pasan Y Namza Chico, además, de acuerdo a informe del INAMHI en el que indica que en el mes de abril se incrementarán las lluvias. La evacuación de la población se da bajo el principio de autoprotección, considerando la continuidad de las grietas y el carácter activo de movimientos en masa de 152,22 ha, que comprende los sectores de Namza Chico, Pasan, Quebrada La Ninfa, UE Eloy Alfaro y Puente Chanchan. Mediante Resolución MINEDUC Alausí - Chunchi dispone al Rector y Planta Docente de la Unidad Educativa Eloy Alfaro, que se suspendan las actividades pedagógicas presenciales debido a la DECLARATORIA el estado de ALERTA NARANJA. Disponer a las autoridades y planta docente de la Unidad Educativa Eloy Alfaro deberán preparar guías pedagógicas y TRABAJAR EN CLASES VIRTUALES A DISTANCIA. |
| Situación actual: | GADC Alausí realizó trabajos de adecuación del alojamiento temporal Unidad Educativa Numa Pompilio (cambio de techos y ventanas rotas en su totalidad). |
| Afectaciones: | - 117 personas evacuadas (27 familias); - Hotel Huigra: 48 personas (16 familias) |

Secretaría de Gestión de Riesgos

Dirección: CIS ECU 9-1-1, Av. Samborondón, Km 0,5
Código postal: 092302 / Samborondón-Ecuador
Teléfono: +593-4-259 3500
www.gestionderiesgos.gob.ec



Reporte de monitoreo de amenazas y eventos peligrosos – No 0234

Fecha y Hora de actualización: jueves, 27 de abril de 2023 – 20:55:00 / Página 11 de 33

| | |
|-------------------------|--|
| Acciones de respuesta: | - Hotel Rosero Resort: 4 personas (1 familia) (retornaron a sus viviendas) - familias acogientes: 65 personas (10 familias) GADC Alausí realizó trabajos de adecuación del alojamiento temporal. |
| Fuentes de información: | SGR CZ3 Unidad de Monitoreo Tungurahua. |



Inundación

| | |
|-------------------------|--|
| Localización: | Cotopaxi/Pangua/Moraspungo/Recintos Los Laureles, Palo Blanco, Los Esteros y Nueva Santa Rosa Bajo. La Inmaculada, Agua Santa. |
| Antecedentes: | El 17/03/2023 por lluvias se produjo el desbordamiento del río Calope provocando inundaciones en viviendas en varios sectores de la parroquia. |
| Situación actual: | A causa de las lluvias registradas el 22/04/2023 se registra desbordamiento del río Calope el cual se llevó el relleno del puente que conecta dichos sectores. |
| Afectaciones: | - 245 familias afectadas (980 personas) porque se encuentran aisladas debido al colapso de los puentes. - 5 puentes destruidos (Puente Estero Hondo, Puente La Envidia, Puente El Deseo, Puente los 7 Machos y puente Jalligua Alto) - 1 puente afectado (Puente Estero El Deseo – Cerro alto) - 2 viviendas destruidas - 2 familias damnificadas (1 familia de 2 personas que se encuentra con familiares acogiente, 1 familia de 6 personas que se encuentran en alojamiento temporal en la casa comunal en el Recinto el Limón.) - 4 viviendas afectadas (17 personas) - Vías afectadas de tercer orden: • Vía La Providencia – Palo Seco, puente colapsado • Vía La Envidia – Las Peñas • Vía Punta Brava – La Envidia • Vía Coop. 2 de noviembre – Palo Blanco • Vía Aguas Calientes – Corcobado • Vía Piedra de la Cruz – Nueva Santa Rosa • Vía La Inmaculada – Piedra de la Cruz • Vía Libertadores – Guaparita - Servicio de energía eléctrica restablecido en un 100% |
| Acciones de respuesta: | GADC Pangua declaró en Situación de Emergencia al cantón Pangua. Presidente de JP Narcisca de Jesús confirmó el evento. Gobernación, TP Moraspungo y MIES realizaron entrega de AH SGR monitorea el evento y realizó la entrega de asistencia humanitaria a la familia damnificada que se encuentra en el alojamiento. |
| Fuentes de información: | SGR CZ3 Unidad de Monitoreo Tungurahua/Cuerpo de Bomberos de ECU |



Deslizamiento

| | |
|-------------------|---|
| Localización: | Chimborazo/Alausí/Alausí, Cabecera Cantonal/Casual, vía Guamote – Alausí [E-35]. |
| Antecedentes: | El 09/12/2022, se produjo un hundimiento en la vía de primer orden, que al momento está cerrada. Mediante RESOLUCIÓN Nro. SGR-111-2023, se determina CAMBIAR EL NIVEL DE ALERTA AMARILLA A NARANJA por movimientos en masa en el área de 214 hectáreas, que comprende el sector: Casual y los barrios: La Esperanza, Control Norte, Nueva Alausí, Pircapamba y Bua, del cantón Alausí y RATIFICAR el estado de ALERTA AMARILLA en el área de 38,07 hectáreas, considerando la actualización del análisis y observaciones técnicas realizadas en campo. El día 26/03/2023, debido al hundimiento, se produjo un deslizamiento en la E35 se bajó la montaña afectando completamente la vía de primer orden y viviendas aledañas. Se activaron alojamientos temporales Iglesia La Matriz, Coliseo Municipal, Aypud, Iglesia Ministro del Nuevo Pacto y Asociación de Artesanos, al momento se tiene 24 personas en el alojamiento Coliseo Municipal. |
| Situación actual: | SGR monitorea el evento y participó en la inspección técnica de las operaciones en el polígono de afectación. Se encuentran activados el COE Provincial de Chimborazo y el COE Cantonal de Alausí. GAD Municipal Rumiñahui hizo la entrega de un pluviómetro digital de alta precisión al GAD Cantonal Alausí, para que realice las mediciones de precipitaciones en tiempo real de su territorio. } SGR mantiene el seguimiento a las necesidades del albergue Coliseo Municipal de Alausí |
| Afectaciones: | - 49 personas fallecidas - 581 personas afectadas - 43 personas heridas. - 39 personas desaparecidas. - 1034 personas damnificadas (evacuadas hacia los alojamientos temporales). - 163 viviendas afectadas - 57 viviendas destruidas - 2 bienes privados destruidos (Asadero Don Fausto y Damada – cafetería se encuentra destruido) - 1 bien privado afectado (Hostería Pircapamba) - 1 Unidad Educativa afectada (U.E. Federico Gonzales Suarez) |

Secretaría de Gestión de Riesgos

Dirección: CIS ECU 9-1-1, Av. Samborondón, Km 0,5
Código postal: 092302 / Samborondón-Ecuador
Teléfono: +593-4-259 3500
www.gestionderiesgos.gob.ec



Reporte de monitoreo de amenazas y eventos peligrosos – No 0234

Fecha y Hora de actualización: jueves, 27 de abril de 2023 – 20:55:00 / Página 12 de 33

| | |
|-------------------------|---|
| | <ul style="list-style-type: none"> - 2 bienes públicos destruidos (1 Estadio y 1 coliseo). - Vías destruidas: - Primer Orden: 1,12 Km - Segundo orden: 1,20 Km - Total: 2.32 Km - 3 bienes públicos afectados (25% de red público afectado y 60 % de servicio de agua potable afectado, 20 % de servicio de alcantarillado afectado). - 6 ha de cultivos y pasto destruidos. - 20 ha de cultivos afectados. - 230 Animales afectados. - 427 metros de línea férrea destruida. |
| Acciones de respuesta: | <p>MTT1: se mantiene la verificación continua a las vertientes Cruzada 1, 2 y 3 para abastecer al agua de consumo humano de la cabecera cantonal de Alausí.</p> <p>MTT3: Maquinaria en sitio disponible para atención de emergencias en remoción de escombros y material. Al momento disponemos en el sitio de 34 maquinarias y vehículos pesados, el trabajo de la maquinaria se concentrará todos los días a las 06:30 de la mañana en la calle principal del colegio González Suárez y recibirá instrucciones para el inicio de trabajos de exploración.</p> <p>MTT4: GADC Alausí colocó señalética en bloques y dormitorios del alojamiento temporal.</p> <p>MTT5: MINEDUC mantiene el seguimiento de estudiantes en casa de acogida.</p> <p>MTT6: MAG mantiene gestionando la campaña de vitaminización a semovientes en el sector Aypud</p> <p>MTT7: Se mantiene la emisión del IPRUS Colaypud: Avalúos y Catastros, Unidad de Control Urbano y Rural, Unidad de Riesgos.</p> <p>GT3 continua con las labores de localización, búsqueda y rescate en la zona 0.</p> <p>GT3: Continua con las labores de localización, búsqueda y rescate.</p> |
| Fuentes de información: | SGR CZ3 Unidad de Monitoreo Tungurahua/MTOP. |

ZONA 4



Deslizamiento

| | |
|-------------------------|---|
| Localización: | Manabí/Santa Ana/Honorato Vásquez/Sector Vainilla y La Laguna |
| Antecedentes: | El 18/04/2023, por las lluvias suscitadas en los últimos días se produjo el Deslizamiento de una ladera afectando a varias viviendas en los sectores mencionados. |
| Situación actual: | Las familias afectadas permanecen en casas de familias acogientes. |
| Afectaciones: | -21 viviendas afectadas -21 familias afectadas (84 personas afectadas) |
| Acciones de respuesta: | SGR realiza el monitoreo del evento. UGR GAD Cantonal realiza la Evaluación de Daños y Análisis de Necesidades. Tenencia Política confirmó el evento. SGR CZ4 realiza evaluación técnica |
| Fuentes de información: | SGR CZ4 Unidad de Monitoreo Manabí/UGR GAD Santa Ana/Tenencia Política. |



Colapso estructural

| | |
|-------------------------|--|
| Localización: | Santo Domingo de los Tsáchilas/Santo Domingo/Valle Hermoso /Sector Sarayacu. |
| Antecedentes: | El 18/03/2023, producto de la lluvia del y el aumento del caudal del Río Blanco, se produjo el colapso parcial del puente que da acceso al sector de Sarayacu, lo que provocó la incomunicación de la comunidad. |
| Situación actual: | Al momento moradores del sector, construyeron una tarabita para el ingreso de viveres y de personas al sitio. |
| Afectaciones: | -1 puente afectado -1 puente destruido -35 Familias afectadas. (incomunicadas) |
| Acciones de respuesta: | Patronato Municipal coordinó con personal del cuerpo de bomberos y realizó la entrega de kit de alimentos a las familias incomunicadas. |
| Fuentes de información: | SGR CZ4 Unidad de Monitoreo Santo Domingo/ECU 911/ACM/C.B |



Aluvión

| | |
|-------------------|--|
| Localización: | Manabí/Pichincha/Pichincha/ Varios Sectores (La Tarabita, Barrio 1ero de Mayo, San Andrés, Malecón Central, Barrio lindo y San Pedro). |
| Antecedentes: | A causa de las fuertes lluvias suscitadas el 19/04/2023 y por la creciente del río Daule, provocó la inundación de una vivienda, al momento el río bajó su nivel, se espera evaluación inicial de necesidades por parte del GAD Cantonal. UGR Cantonal indica que se convocó al COE Cantonal el 22/04/2023, para tomar la debida acción frente a la época lluviosa en el Cantón, asimismo indica que se va a proceder a realizar la evaluación inicial de necesidades a las familias afectadas, al momento el río ha disminuido su nivel. |
| Situación actual: | UGR Cantonal indica que en reunión de COE Cantonal, el 22/04/2023 determinaron activar un albergue en el que se pueda evacuar a las personas afectadas, con ubicación |

Secretaría de Gestión de Riesgos

Dirección: CIS ECU 9-1-1, Av. Samborondón, Km 0,5
 Código postal: 092302 / Samborondón-Ecuador
 Teléfono: +593-4-259 3500
 www.gestionderiesgos.gob.ec

Reporte de monitoreo de amenazas y eventos peligrosos – No 0234

Fecha y Hora de actualización: jueves, 27 de abril de 2023 – 20:55:00 / Página 13 de 33

| | |
|-------------------------|---|
| | en la Av. Bolívar López a pocos metros del Hospital de Pichincha, al momento las personas se encuentran en casas de familias acogientes por decisión propia y otras familias se encuentran en ramadas improvisadas en terrenos municipales. Al momento el nivel del caudal del río ha disminuido su nivel. |
| Afectaciones: | - 60 viviendas afectadas - 60 familias afectadas |
| Acciones de respuesta: | UGR Gad Cantonal gestiona recursos con SR-CZ4 para optimizar el albergue. El 22/04/2023 se reunió COE Cantonal para tomar medidas ante la época lluviosa en el Cantón. SGR CZ4 coordina con UGR Cantonal el levantamiento de información de las demás familias. SGR realiza el seguimiento del evento. |
| Fuentes de información: | SGR CZ4 Unidad de Monitoreo Manabí/C.B/UGR GAD Cantonal. |



Inundación

| | |
|-------------------------|---|
| Localización: | Manabí/Puerto López/Salango/Ayampe |
| Antecedentes: | El 16/04/2023, a causa de las lluvias presentadas en horas de la mañana se produjo el desbordamiento del río Ayampe provocando inundación a varias viviendas. |
| Situación actual: | UGR Cantonal realizó inspección técnica y levantamiento de información de las afectaciones, al momento las familias se encuentran en familia acogiente hasta que baje el nivel del río. |
| Afectaciones: | - 5 familias afectadas. - 21 personas afectadas. |
| Acciones de respuesta: | Cuerpo de Bomberos realiza labores de evacuación de agua y lodo de las viviendas afectadas SGR coordina con personal de UGR GAD Cantonal el levantamiento de la información. SGR realiza el seguimiento del evento. |
| Fuentes de información: | SGR CZ4 Unidad de Monitoreo Manabí/Cuerpo de Bomberos de Puerto López/GAD Puerto López. |



Colapso estructural

| | |
|-------------------------|--|
| Localización: | Santo Domingo de Los Tsáchilas/La Concordia/La Concordia/Sector del Camal. |
| Antecedentes: | El 18/03/2023, producto de las lluvias de la madrugada se produjo el aumento del caudal del río Blanco, provocando la ruptura de la tubería principal de la planta de tratamiento de agua potable, afectando la distribución de agua en el Cantón. |
| Situación actual: | Se realizan los trabajos de reparación de la tubería principal de agua potable. La empresa de agua potable habilitó dos pozos de agua donde la ciudadanía pueda acudir a solicitar agua. Se continúa con el suministro agua a la población con tanqueros. |
| Afectaciones: | - La afectación de la distribución de agua de la planta es del 100% - 2 bienes Públicos afectados (Planta de Agua Potable y Camal Municipal). - 51 animales de granja fallecidos (cerdos, Reses). - Aproximadamente 170.000 personas afectadas indirectamente por el suministro de agua |
| Acciones de respuesta: | GAD La Concordia continúa con la entrega de agua, con tanqueros. Empresa privada realiza trabajos de reparación de la tubería principal de agua potable. |
| Fuentes de información: | SGR CZ4 Unidad de Monitoreo Santo Domingo/UGR GAD La Concordia. |



Inundación

| | |
|-------------------------|--|
| Localización: | Santo Domingo de los Tsáchilas/Santo Domingo/Valle Hermoso/ingreso a la parroquia Valle Hermoso, orilla de río Blanco. |
| Antecedentes: | El 18/03/2023, a causa de las lluvias registradas durante la madrugada se produjo el aumento del caudal del río Blanco, afectando de manera estructural al puente de uso vehicular y peatonal que da ingreso a la parroquia Valle Hermoso y afectando a varias viviendas del sector con el ingreso de agua. |
| Situación actual: | Cruz roja brindó asistencia humanitaria a las familias afectadas. |
| Afectaciones: | - 1 puente afectado - 1 Centro de salud afectado - 1 UPC Afectado - 2 Instituciones educativas afectadas. - 15 Familias evacuadas (Albergue en “Casa de Retiro” El 19/03/2023. 13 Familias retornaron a sus viviendas “32 personas” - 5 Familias damnificadas (21 personas) - 216 familias afectadas (852 personas) - 1 Vehículo afectado (Camión) - 5 viviendas destruidas (21 personas Damnificadas) - 150 viviendas afectadas |
| Acciones de respuesta: | Cruz Roja se movilizó a Valle hermoso y realizó la entrega de asistencia humanitaria a las familias afectadas. |
| Fuentes de información: | SGR CZ4 Unidad de Monitoreo Santo Domingo/ ECU911 Santo Domingo/GAD Cantonal STD/Cuerpo de Bomberos de Santo Domingo. |

Secretaría de Gestión de Riesgos

Dirección: CIS ECU 9-1-1, Av. Samborondón, Km 0,5
Código postal: 092302 / Samborondón-Ecuador
Teléfono: +593-4-259 3500
www.gestionderiesgos.gob.ec



Reporte de monitoreo de amenazas y eventos peligrosos – No 0234

Fecha y Hora de actualización: jueves, 27 de abril de 2023 - 20:55:00 / Página 14 de 33

ZONA 5



Deslizamiento

| | |
|-------------------------|---|
| Localización: | Bolívar/Chimbo/Telimbela/varios sectores: El Valle, La Alsacia, Copalillo, Chonta Pucará, Mususan. |
| Antecedentes: | El 26/04/2023 A causa de las lluvias del 26/04/2023, se originó un deslizamiento en la parte alta en el sector de Mususan y produjo el represamiento y desborde del río Telimbela, el cual afectó al puente socavando las bases. |
| Situación actual: | UGR Chimbo informa que existe afectaciones a puentes, vías en algunos sectores de la parroquia. Las vías de tercer orden que conduce al Valle entre Chonta Pucará-Telimbela; la vía que va del Valle al Tronador-Telimbela están inhabilitadas debido a la pérdida de plataforma, también se encuentra cerrada la vía Choropamba-Telimbela, la vía a Mususan debido a deslizamientos en la vía. La Teniente Político indica que las familias del sector del Valle que salieron a pernoctar en la noche del 26/04/2023 en la iglesia por prevención y seguridad, 5 familias retornaron a sus viviendas y 5 familias permanecerán en la casa de la iglesia del sector; sin embargo las viviendas de las familias se encuentra en zona de riesgo debido a que están ubicadas en la ribera del río. |
| Afectaciones: | Al momento el río Telimbela se encuentra con tendencia a disminuir su caudal. - 2 puentes vehiculares afectados (socavamiento de las bases, vía Telimbela-Cochabamba; socavamiento de las aletas, sector Alsacia) - 2 puentes vehiculares destruidos (sector Copalillo, sector Chonta Pucará) - 215 metros lineales de pérdida de la plataforma de la vía - 1 bien público destruido (alcantarilla de agua en San Francisco Chico) |
| Acciones de respuesta: | SGR realizó un recorrido por la zona afectada. Alcalde y UGR del GAD Chimbo realizaron inspección y levantamiento de información de los lugares afectados. MAG realiza levantamiento de información en la zona. |
| Fuentes de información: | SGR CZ5 Unidad de Monitoreo Bolívar/GAD Chimbo/SGR Unidad de Respuesta. |



Sismo

| | |
|-------------------------|--|
| Localización: | Guayas/ Guayaquil /Puná / Campo Alegre y Puerto Hondo |
| Antecedentes: | El 25/04/2023, GAD Cantonal informa que por sismo de magnitud. 5.8 registrado a 30.26 km de Balao, Guayas, se reportaron varios sectores afectados con daños arquitectónicos (no estructurales), en la parroquia de Puná |
| Situación actual: | El evento se encuentra bajo evaluación |
| Afectaciones: | - 18 viviendas afectadas (cuarteadas de Campo Alegre) - 18 familias, 65 personas afectadas (de Campo Alegre, permanecen en sus inmuebles) |
| Acciones de respuesta: | Presidente comunitario confirmó novedad. GAD Cantonal se encuentra dando seguimiento a la novedad con la información proporcionada por presidentes comunitarios |
| Fuentes de información: | SGR-CZ5 Unidad de Monitoreo Guayas/GAD Cantonal Guayaquil. |



Deslizamiento

| | |
|-------------------------|--|
| Localización: | Bolívar/Guaranda/Salinas/vía Chazojuan-Mulidiahuan. |
| Antecedentes: | El 26/04/2023 Teniente Político informa que a causa de las lluvias registradas en las últimas horas, se produjo varios deslizamientos de tierra a lo largo de la vía de tercer orden que obstaculiza en su totalidad, |
| Situación actual: | Producto del evento se destruyó el tanque reservorio de agua del sector, por lo que se encuentran desabastecidos del líquido vital |
| Afectaciones: | - 80 metros lineales - 1 bien privado destruido (tanque reservorio de agua) - 5 familias, 20 personas afectadas indirectamente |
| Acciones de respuesta: | SGR coordinó con GAD Provincial la limpieza de la vía e indica que por el momento no disponen de maquinaria y que estaría a la espera de la disponibilidad de la misma, además se coordina con MAATE una visita al sector por el tema del agua |
| Fuentes de información: | SGR CZ5 Unidad de Monitoreo Bolívar/Teniente Político de Salinas. |



Inundación

| | |
|-------------------|--|
| Localización: | Los Ríos/Quinsaloma/Quinsaloma/12 de Octubre - Las Palmitas - río Umbe |
| Antecedentes: | Debido a las fuertes lluvias suscitadas el 25/04/2023, se reportó desbordamiento del río Umbe, afectando a varias viviendas del lugar, actualmente las familias se mantienen en sus viviendas con presencia de agua |
| Situación actual: | Mediante inspección técnica el 26/04/2023, luego de receiptar documento EVIN se procede a realizar actualización en los datos de afectación suscitados en el sitio, actualmente el río Umbe se encuentra en su caudal normal, por lo que no se visualiza presencia de agua en el sitio y las familias afectadas se mantienen en sus viviendas. |
| Afectaciones: | - 18 viviendas afectadas. |

Secretaría de Gestión de Riesgos

Dirección: CIS ECU 9-1-1, Av. Samborondón, Km 0,5
 Código postal: 092302 / Samborondón-Ecuador
 Teléfono: +593-4-259 3500
 www.gestionderiesgos.gob.ec

Reporte de monitoreo de amenazas y eventos peligrosos – No 0234

Fecha y Hora de actualización: jueves, 27 de abril de 2023 – 20:55:00 / Página 15 de 33

| | |
|-------------------------|--|
| | - 18 familias afectadas. - 73 personas afectadas. |
| Acciones de respuesta: | CSGR, UGR de Prefectura, UGR Cantonal con personal del MAATE realizaron inspección técnica en el sitio el 26/04/2023. |
| Fuentes de información: | SGR CZ5 Unidad de Monitoreo Los Ríos/Cuerpo de Bomberos Quinsaloma/GAD Quinsaloma/Ministerio de Gobierno- Jefatura Política de Quinsaloma. |



Inundación

| | |
|-------------------------|---|
| Localización: | Los Ríos/Babahoyo/Caracol/Rcto. San Vicente - río Catarama. |
| Antecedentes: | Luego de receptor matriz de afectaciones validadas por UGR Babahoyo, se informa que debido al desbordamiento del río Catarama en horas de la madrugada del 23/04/2023, se vieron varias familias afectadas del lugar. |
| Situación actual: | El caudal del río Catarama permanece desbordado y las familias se mantienen en sus viviendas. |
| Afectaciones: | - 50 viviendas afectadas (caña - madera - cemento) - 50 familias afectadas - 160 personas afectadas. |
| Acciones de respuesta: | UGR Babahoyo realizó inspección técnica el 24/04/2023. |
| Fuentes de información: | SGR CZ5 Unidad de Monitoreo Los Ríos/UGR Babahoyo. |



Inundación

| | |
|-------------------------|--|
| Localización: | Los Ríos/Valencia/Valencia/Lulo de Hamburgo - estero El Pope |
| Antecedentes: | El 23/04/2023, debido a las fuertes lluvias suscitadas en la madrugada se reportó desbordamiento del estero El Pope, provocando ingreso de agua a viviendas, afectando a los lados de dos puentes del lugar, con fuertes filtraciones que socavaron la vía de 3er orden, misma que conecta a La Segunda con Tercera Banquera hacia La Maná, maquinaria del GAD colaboró con el relleno a los lados de los dos puentes, actualmente la vía de 3er orden se encuentra cerrada. |
| Situación actual: | El caudal se encuentra con tendencia a disminuir de nivel y las familias afectadas se mantienen en sus viviendas. |
| Afectaciones: | - 19 viviendas afectadas - 19 familias afectadas - 63 personas afectadas - 200 metros lineales afectados - 2 puentes afectados |
| Acciones de respuesta: | GAD Valencia colaboró con maquinaria en el sitio y UGR Valencia realizó inspección técnica con levantamiento EVIN el 23/04/2023. |
| Fuentes de información: | SGR CZ5 Unidad de Monitoreo Los Ríos/GAD Valencia. |



Inundación

| | |
|-------------------------|--|
| Localización: | Guayas/Daule/varias parroquias (Daule y El Laurel)/varios recintos (Maravillas, Comején Correntoso, Guarumal) y la cabecera parroquial de EL Laurel, recinto Jaboncillo. |
| Antecedentes: | Con fecha 20/04/2023 debido a la apertura de la represa Daule Peripa, se desbordaron los ríos Pula y Daule, causando afectaciones en cultivos, viviendas, animales, al momento el medio de traslado en la mayoría de sectores es mediante canoas. |
| Situación actual: | Técnico de SGR entregaron asistencia humanitaria a las familias afectadas del recinto Jaboncillo, los ríos continúan desbordado. |
| Afectaciones: | 98 viviendas afectadas (Recinto Correntoso y Recinto Río Jaboncillo)(parroquia Daule) 2 viviendas destruidas (Recinto Río Jaboncillo) 98 familias, 390 personas afectadas (permanecen en sus inmuebles) 2 familias, 10 personas damnificadas (se encuentran en casa de acogida) |
| Acciones de respuesta: | SGR realizó la entrega de asistencia humanitaria a las familias afectadas |
| Fuentes de información: | GAD y CB Cantonal realizaron recorridos por los sectores afectados SGR CZ5 Unidad de Monitoreo Guayas/GAD Cantonal Daule. |



Inundación

| | |
|-------------------|---|
| Localización: | Guayas/Salitre/Salitre, Cabecera Cantonal, Junquillal y General Vernaza/varios sectores (Calles 24 de Mayo y Piedrahita; Recinto Pay Pay, Recinto Pechiche; Recinto Santa Margarita, Recinto Las Ramas), Recinto La florida, La pelea, Recinto Poza de cacao, Las Yucas. |
| Antecedentes: | El 18/04/2023, debido a las lluvias presentadas en la tarde se produjo el desbordamiento de los ríos Salitre, Vinces y Mastrantal, ocasionado al momento sectores con calles y avenidas anegadas por la acumulación de agua. GAD Cantonal indica que se encuentran 4 bombas de aguas operativas para la evacuación del agua en varios sectores. |
| Situación actual: | En la mañana del 25/04/2023, a la altura del puente peatonal sobre el río Salitre, se encuentra una palizada formada con troncos y ramas de árboles afectados por las lluvias. |
| Afectaciones: | - 99 viviendas afectadas - 99 familias (con un total de 381 personas afectadas) - Pérdida de cultivos (Aproximadamente 40 cuadras de arroz y 16 de cacao) |

Secretaría de Gestión de Riesgos

Dirección: CIS ECU 9-1-1, Av. Samborondón, Km 0,5
Código postal: 092302 / Samborondón-Ecuador
Teléfono: +593-4-259 3500
www.gestionderiesgos.gob.ec

Reporte de monitoreo de amenazas y eventos peligrosos – No 0234

Fecha y Hora de actualización: jueves, 27 de abril de 2023 – 20:55:00 / Página 16 de 33

| | |
|-------------------------|--|
| Acciones de respuesta: | Calles y avenidas anegadas por acumulación de agua GAD Cantonal en conjunto SGR y personal del CB Salitre, continúan en el trabajo de remoción de los escombros con maquinaria pesada otorgada por el GAD. GAD Cantonal realizó el levantamiento de información EVIN. SGR realiza el monitoreo de la novedad. |
| Fuentes de información: | SGR CZ5 Unidad de Monitoreo Guayas/GAD Cantonal Salitre. |



Inundación

| | |
|-------------------------|---|
| Localización: | Guayas/Palestina/Cabecera Cantonal/varios recintos (Los Limos, Las Abras, La Rinconada, San Javier, San Juan Eloy Alfaro). |
| Antecedentes: | El 17/04/2023 debido a la apertura de las compuertas de desfogue de la represa Daule Peripa, se produjo el desbordamiento del río Daule, causando afectaciones en cultivos y viviendas. El 18/04/2023 se realizó reunión del COE Cantonal, el cual se mantiene activo y se declara emergencia debido a las afectaciones producidas en el cantón. |
| Situación actual: | UGR del GAD Palestina se mantiene realizando recorridos por los sectores afectados, adicional indica que el río Daule continúa desbordado. |
| Afectaciones: | - 120 viviendas afectadas (aproximadamente) - 120 familias afectadas (aproximadamente) - cultivos afectados |
| Acciones de respuesta: | GAD Cantonal, MIES y Jefatura Política continúan realizando recorridos por los sectores afectados y levantando información SGR se encuentra realizando inspecciones de posibles alojamientos temporales |
| Fuentes de información: | SGR CZ5 Unidad de Monitoreo Guayas/UGR GAD Cantonal Palestina. |



Inundación

| | |
|-------------------------|--|
| Localización: | Los Ríos/Mocache/Mocache/San Ignacio - Las Campanas - La Yuca - Santa Bárbara - La Propicia - Estero de Damas - 23 de Agosto - río Mocache. |
| Antecedentes: | El 17/04/2023, debido a la presencia de fuertes lluvias en la madrugada se reportó desbordamiento del río Mocache provocando afectaciones en el sitio. |
| Situación actual: | Luego de culminar la inspección técnica en el sitio, se recepta documento EVIN con actualización de los sectores con datos de afectación, el poste de luz no ha sido reparado por parte del personal de CNEL, actualmente el río Mocache continúa desbordado y las familias permanecen en sus viviendas. |
| Afectaciones: | - 106 viviendas afectadas - 106 familias afectadas - 424 personas afectadas. - 4 metros lineales afectados - 1 bien público afectado (poste de luz) |
| Acciones de respuesta: | UGR Mocache realizó verificación de novedades y facilitó documento EVIN. Jefe Político de Mocache realizó verificación de novedades. |
| Fuentes de información: | SGR CZ5 Unidad de Monitoreo Los Ríos/UGR Mocache. |



Inundación

| | |
|-------------------------|--|
| Localización: | Guayas/Colimes/San Jacinto, Cabecera Cantonal/varios sectores (San Jacinto La Alegría, San Eduardo, Virtud, Boquerón, Unida de San Jacinto y Perinao). |
| Antecedentes: | Con fecha 17/04/2023, debido a la apertura de las compuertas de la Represa Daule Peripa, se produjo el desbordamiento del Río Daule. |
| Situación actual: | GAD Cantonal informa que se abrieron dos alojamientos temporales, uno en la Unidad Educativa Libertador Bolívar en donde se encuentran 4 familias con 17 personas y en el Centro Diurno Santa Rosa en el cual se encuentra 1 familia, 5 personas. Técnicos de SGR acudieron a realizar verificación de los alojamientos, en los cuales se procedió adecuarlos y entregar asistencia humanitaria. EL río Daule se mantiene desbordado en la zona rural. |
| Afectaciones: | - 119 viviendas afectadas (94 de la parroquia San Jacinto y 25 de la cabecera Cantonal) - 119 familias, 357 personas afectadas (94 de la parroquia San Jacinto y 25 de la cabecera Cantonal - 5 familias con 21 personas, se encuentra en los alojamientos temporales)- Cultivos afectados - Calles con acumulación de agua |
| Acciones de respuesta: | SGR realizó la entrega de asistencia humanitaria a las familias afectadas UGR GAD Cantonal realizó recorridos por los diferentes sectores |
| Fuentes de información: | SGR CZ5 Unidad de Monitoreo Guayas/UPREA – SGR/UGR GAD Cantonal Colimes. |

Secretaría de Gestión de Riesgos

Dirección: CIS ECU 9-1-1, Av. Samborondón, Km 0,5
Código postal: 092302 / Samborondón-Ecuador
Teléfono: +593-4-259 3500
www.gestionderiesgos.gob.ec



Reporte de monitoreo de amenazas y eventos peligrosos – No 0234

Fecha y Hora de actualización: jueves, 27 de abril de 2023 – 20:55:00 / Página 17 de 33



Inundación

| | |
|-------------------------|--|
| Localización: | Los Ríos/Ventanas/Ventanas/Los Rubios - Girasoles - 5 de Agosto - Los Choferes - Estero Lagarto. |
| Antecedentes: | El 17/04/2023, debido a la presencia de fuertes lluvias en la madrugada se reportó desbordamiento del Estero Lagarto, afectando varias viviendas del lugar. |
| Situación actual: | Mediante inspección técnica en el sitio, se verificó que el nivel del Estero Lagarto se encuentra en su caudal normal y las familias afectadas continúan en sus viviendas. |
| Afectaciones: | - 111 viviendas afectadas - 111 familias afectadas - 407 personas afectadas |
| Acciones de respuesta: | UGR Ventanas realizó verificación de novedades en el sitio. |
| Fuentes de información: | SGR CZ5 Unidad de Monitoreo Los Ríos/UGR Ventanas |



Inundación

| | |
|-------------------------|---|
| Localización: | Los Ríos/Vinces/Antonio Sotomayor/Rcto. Bagatela - Rcto. Morocho - Rcto. Soberana - Rcto. La Carolina - Rcto. Las Pampas - Rcto. Junquillo Sur - Rcto. El Jobo Corcovado - Playas de Vices - la Vega - Escuela de Educación Básica José María Barona - río Junquillo - río Mastrantal |
| Antecedentes: | Debido a las lluvias suscitadas en los cantones vecinos el 16/04/2023, mediante recorrido en la zona se verificó el desbordamiento de los ríos Junquillo, río Mastrantal en la madrugada del 18/04/2023, afectando a viviendas, cultivos con parte de la vía de 3er orden. |
| Situación actual: | Se dotó de saquillos de contención a los recintos afectados, actualmente la vía de 3er orden que inicia desde Bagatela hacia María Felicita se encuentra habilitada con presencia de agua y las familias afectadas se mantienen en sus viviendas. |
| Afectaciones: | - 73 viviendas afectadas. - 77 familias afectadas. - 311 personas afectadas. - 106 metros lineales afectados - 1 establecimiento educativo afectado funcionalmente (Escuela de Educación Básica José María Barona) |
| Acciones de respuesta: | GAD Vices gestionó saquillos de contención para su respectiva colocación en el sector la Vega |
| Fuentes de información: | SGR CZ5 Unidad de Monitoreo Los Ríos/UGR Vices. |



Inundación

| | |
|-------------------------|--|
| Localización: | Guayas/Balzar/Balzar, Cabecera Cantonal/ varios sectores (Recinto La Carlota, Recinto Fronda Karen, La Carmencita, La Barbarita, Recinto San Pauleño, Recinto Santa Genara, Recinto La Laguna, Recinto El Modelo, Recinto Chicompe. Recinto El Congo, Conguillo, Recinto San Juan del Cerrito, Sector La Salamina, Recinto La Canoa). |
| Antecedentes: | Debido a las lluvias registradas en la noche del 15/04/2023 y madrugada del 16/04/2023, se produjo el desbordamiento del Río Congo, Puca, Pucón, Chicompe, Santa Genara, y la Creciente del Estero Pajui |
| Situación actual: | UGR GAD Cantonal, indica que al momento se encuentran 3 alojamientos temporales abiertos, los ríos continúan desbordados |
| Afectaciones: | - 60 Viviendas afectadas - 60 Familias afectadas, con un total 80 personas (de la cuales al momento están: 10 familias en alojamiento temporal ubicado en la Iglesia Evangélica, 23 familias en la Escuela Luis Godoy y 10 familias escuela Carmen Coello) las demás se mantienen en sus viviendas - 3400 hectáreas de Cultivos afectados (palma, banano, arroz y otros) |
| Acciones de respuesta: | SGR en conjunto con GOE y GAD Cantonal realizaron la entrega de asistencia humanitaria. |
| Fuentes de información: | SGR CZ5 Unidad de Monitoreo Guayas/SGR UPREA/Jefe Político/GAD Cantonal Balzar. |



Inundación

| | |
|-------------------------|--|
| Localización: | Los Ríos/Vinces/Vinces, Cabecera Cantonal/Santa Lucía – río Vices. |
| Antecedentes: | El 16/04/2023, debido a las lluvias suscitadas en los cantones vecinos se reportó un nuevo desbordamiento del río Vices en la madrugada del 18/04/2023. |
| Situación actual: | Mediante inspección técnica, se dotó de ayuda humanitaria con atención médica a las familias afectadas, indicando que el caudal actualmente permanece desbordado y las familias afectadas se mantienen en sus viviendas. |
| Afectaciones: | - 98 viviendas afectadas. - 98 familias afectadas. - 392 personas afectadas. - 1 establecimiento educativo afectado funcionalmente (Unidad Educativa Vices) |
| Acciones de respuesta: | UGR Vices realizó entrega de ayuda humanitaria en Santa Lucía y facilitó reporte de afectaciones. MSP brindó brigada médica. |
| Fuentes de información: | SGR CZ5 Unidad de Monitoreo Los Ríos/UGR Vices/MAG. |

Secretaría de Gestión de Riesgos

Dirección: CIS ECU 9-1-1, Av. Samborondón, Km 0,5
Código postal: 092302 / Samborondón-Ecuador
Teléfono: +593-4-259 3500
www.gestionderiesgos.gob.ec



Reporte de monitoreo de amenazas y eventos peligrosos – No 0234

Fecha y Hora de actualización: jueves, 27 de abril de 2023 – 20:55:00 / Página 18 de 33



Inundación

| | |
|-------------------------|---|
| Localización: | Los Ríos/Valencia/Valencia/Peñizola - La Ceiba - río Peñizola. |
| Antecedentes: | El 16/04/2023, debido a las fuertes lluvias suscitadas en la noche se reportó desbordamiento del río Peñizola, afectando a varias viviendas del lugar. |
| Situación actual: | Mediante inspección en el sitio, se verificó que el nivel del río Peñizola se encuentra con tendencia a disminuir y las familias afectadas permanecen en sus viviendas. |
| Afectaciones: | - 57 viviendas afectadas - 57 familias afectadas - 233 personas afectadas |
| Acciones de respuesta: | UGR Valencia realizó verificación de novedades el 26/04/2023 |
| Fuentes de información: | SGR CZ5 Unidad de Monitoreo Los Ríos/UGR Valencia. |



Inundación

| | |
|-------------------------|--|
| Localización: | Guayas/Santa Lucía/Santa Lucía Cabecera Cantonal/varios sectores. |
| Antecedentes: | El 15/04/2023 y madrugada del 16/04/2023, por lluvias con tormentas eléctricas se registró algunos sectores con calles y avenidas anegadas por acumulación de agua. COE Cantonal con fecha 22 de abril del 2023, sugirió al GAD Cantonal de Santa Lucía se declare la situación de emergencia al cantón; acogiendo dicha sugerencia GAD Cantonal declara en emergencia al cantón Santa Lucía, adicionalmente indica que se realizó recorridos por los sectores afectados en conjunto al alcalde y personal de Cuerpo de Bomberos, Jefatura Política, MIES y SGR. Las familias se mantienen en el albergue y familias acogidas, el río Daule y Pula permanecen desbordados. |
| Situación actual: | GAD Cantonal Santa Lucía informa que se apertura un tercer alojamiento temporal en la Junta Higuerón, en el cual se encuentran 4 familias con un total de 8 personas. Técnica de SGR realizó entrega de asistencia en coordinación con MIES, Gobernación y GAD Cantonal en San Ramón. Los ríos Daule y Pula permanecen desbordados. |
| Afectaciones: | - 159 viviendas afectadas - 159 familias, 493 personas afectadas (21 familias con 58 personas en Albergue temporal Santa Rosa, 7 familias con 31 personas en CDI San Pablo, 4 familias con 8 personas en Juta Higuerón El Porvenir / 100 familias con 315 personas en familias acogidas / 27 familias, 81 personas se mantienen en sus viviendas) - 4500 hectáreas de arroz afectadas - 25 instituciones educativas afectadas |
| Acciones de respuesta: | SGR en coordinación con MIES, Gobernación y GAD Cantonal entregó de asistencia humanitaria. GAD Cantonal Santa Lucía sigue realizando recorridos por los diferentes sectores PPNN sigue brindando seguridad en el albergue |
| Fuentes de información: | SGR CZ5 Unidad de Monitoreo Guayas/SGR - UPREA/UGR GAD Cantonal Santa Lucía. |



Socavamiento

| | |
|-------------------------|--|
| Localización: | Guayas/Alfredo Baquerizo Moreno (Jujan)/Cabecera Cantonal/Recinto El Tránsito. |
| Antecedentes: | El 06/04/2023, por lluvias suscitadas se produjo un socavamiento en una vía de tercer orden. |
| Situación actual: | GAD Cantonal informa que, por la continuidad de las lluvias, la mañana del 14/04/2023, se produjo el desbordamiento del río Los Amarillos, socavando por segunda ocasión el muro de contención y a la vez afectando a varias viviendas |
| Afectaciones: | - 50 viviendas afectadas aproximadamente (dato preliminar). - 50 familias (dato preliminar). - 60 metros lineales aproximadamente. |
| Acciones de respuesta: | CTE realizó la entrega de sacos, los cuales ayudarán a la reconstrucción de muros de contención UGR GAD Cantonal sigue realizando recorridos por los sectores afectados |
| Fuentes de información: | SGR CZ5 Unidad de Monitoreo Guayas/GAD Cantonal Alfredo Baquerizo Moreno (Jujan). |



Inundación

| | |
|-------------------------|---|
| Localización: | Los Ríos/Baba/Isla de Bejucal/Rcto. La Chontilla - San José - El Anzuelo. |
| Antecedentes: | El 05/04/2023, debido a la presencia de fuertes lluvias en la noche se reportó acumulación de aguas lluvias que fueron evacuadas por una compuerta de una bananera del lugar. |
| Situación actual: | Luego de culminar la inspección técnica, se recepta documento EVIN, en donde se realiza la actualización de sectores con valores de afectación reportados y las familias afectadas se mantienen en sus viviendas. |
| Afectaciones: | - 59 viviendas afectadas - 59 familias afectadas - 187 personas afectadas |
| Acciones de respuesta: | UGR Baba realizó levantamiento de EVIN y facilitó el reporte de afectaciones. |
| Fuentes de información: | SGR CZ5 Unidad de Monitoreo Los Ríos/GAD Baba |

Secretaría de Gestión de Riesgos

Dirección: CIS ECU 9-1-1, Av. Samborondón, Km 0,5
Código postal: 092302 / Samborondón-Ecuador
Teléfono: +593-4-259 3500
www.gestionderiesgos.gob.ec

Reporte de monitoreo de amenazas y eventos peligrosos – No 0234

Fecha y Hora de actualización: jueves, 27 de abril de 2023 – 20:55:00 / Página 19 de 33



Inundación

| | |
|-------------------------|---|
| Localización: | Los Ríos/Baba/Guare/ San Francisco – Concepción. |
| Antecedentes: | El 05/04/2023, debido a las fuertes lluvias suscitadas en el cantón la madrugada. Se reportó acumulación de aguas lluvias, afectando varias viviendas. |
| Situación actual: | Mediante inspección se realizó levantamiento de EVIN, en donde se verificó que un existe presencia de agua en las viviendas afectadas y actualmente las familias se mantienen en sus hogares. |
| Afectaciones: | - 36 viviendas afectadas - 36 familias afectadas - 148 personas afectadas |
| Acciones de respuesta: | GAD Baba realizó levantamiento de EVIN y facilitó el reporte de afectaciones el 19/04/2023. |
| Fuentes de información: | SGR CZ5 Unidad de Monitoreo Los Ríos/GAD Baba. |



Inundación

| | |
|-------------------------|--|
| Localización: | Los Ríos/Baba/Baba/ Rcto. El Jobo - Sector Tinoco - El Kiosko - Jacqueline -Higuerilla - Curiquinge - La Unión - Rcto. San León - Marañón - Rosa de Oro - El Edén - El Tillo - río Roncador - estero El Bolichon - estero Juan Tomas - río Correntoso - río Los Esteros. |
| Antecedentes: | El 04/04/2023, debido a las fuertes lluvias suscitadas en la madrugada del se reportó desbordamiento de 2 esteros (El Bolichon – Juan Tomas) con 2 ríos (Correntoso – Los Esteros), afectando a varias viviendas del lugar |
| Situación actual: | Mediante inspección, se reportó actualización de afectaciones, indicando que actualmente los caudales mencionados continúan desbordados y las familias afectadas se mantienen en sus viviendas. |
| Afectaciones: | - 649 viviendas afectadas. - 649 familias afectadas. - 2224 personas afectadas. |
| Acciones de respuesta: | GAD Baba realizó levantamiento EVIN. |
| Fuentes de información: | SGR CZ5 Unidad de Monitoreo Los Ríos/GAD Baba. |



Inundación

| | |
|-------------------------|---|
| Localización: | Los Ríos/Vinces/Antonio Sotomayor/Rcto. Matecito - Subcentro De Salud Matecito - Escuela de Educación Básica José María Barona - Rcto. Garzán - Rcto. Tomasita Tin Tin - Rcto. 5 De Agosto - Rcto. La Felicidad - Rcto. Macul - Rcto. Pavana 2 - río Vinces - río. Macul - Estero Pisco |
| Antecedentes: | El 21/03/2023, debido a las lluvias suscitadas en el cantón por desbordamiento del río Vinces, se vieron afectadas varias viviendas el lugar con un Subcentro de Salud Matecito e ingreso de agua con acumulación de aguas lluvias en el patio de la Escuela de Educación Básica José María Barona. |
| Situación actual: | Mediante visita al sitio, se reportó entrega de ayuda humanitaria, actualmente las familias se mantienen en sus viviendas y la familia de 2 integrantes del Rcto. La pavana 2 continúan en casa acogiente ya que los caudales permanecen desbordados. |
| Afectaciones: | - 366 viviendas afectadas - 392 familias afectadas - 1306 personas afectadas (1 familia de 2 integrantes en casa acogiente) - 1 centro de salud afectado (Subcentro de Salud Matecito) - 1 unidad educativa afectada (Escuela de Educación Básica José María Barona) |
| Acciones de respuesta: | SGR realizó entrega de ayuda humanitaria el 11/04/2023 en compañía de UGR Vinces, Gobernadora de Los Ríos para verificar la ayuda humanitaria entregada. Teniente Política de Antonio Sotomayor verificó la ayuda humanitaria entregada el 11/04/2023 y retornó el 14/04/2023 para verificación de novedades. |
| Fuentes de información: | SGR CZ5 Unidad de Monitoreo Los Ríos/GAD Vinces/Ministerio de Gobierno - Tenencia Política de Antonio Sotomayor. |



Inundación

| | |
|-------------------|--|
| Localización: | Bolívar/Chillanes/Cabecera Cantonal/ San Francisco de Azapi. |
| Antecedentes: | A causa de las lluvias registradas en el sector, se ha producido grietas en un terreno. Geólogo de la SGR realizó inspección en la zona e indica que visualizó agrietamientos y asentamientos formando una corona de escape, además realizaron una tomografía del suelo de la zona afectada. |
| Situación actual: | Por seguridad y prevención las tres familias han decidido salir de la zona de riesgo. SGR Bolívar mediante informe de inspección indica que evidenciaron que las grietas existentes han aumentado significativamente su ancho y profundidad, presencia de agua superficial sobre el terreno, nuevos deslizamientos en la parte posterior a la capilla del recinto y la vivienda de la familia Cobos Yupa, agrietamiento transversal sobre la vía estatal Chillanes – Bucay y varios cambios paisajísticos del sector, lo cual evidencia el movimiento de masa activo del sector. Posterior mantuvieron una reunión de trabajo con las UGR y Jefaturas Políticas de los cantones Chillanes(Bolívar), Bucay (Guayas) y Cumandá (Chimborazo), en el cual se dio |

Secretaría de Gestión de Riesgos

Dirección: CIS ECU 9-1-1, Av. Samborondón, Km 0,5

Código postal: 092302 / Samborondón-Ecuador

Teléfono: +593-4-259 3500

www.gestionderiesgos.gob.ec



República
del Ecuador

Reporte de monitoreo de amenazas y eventos peligrosos – No 0234

Fecha y Hora de actualización: jueves, 27 de abril de 2023 – 20:55:00 / Página 20 de 33

| | |
|-------------------------|--|
| | a conocer la situación de San Francisco de Azapi debido a que podría afectar gravemente a las comunidades asentadas al pie del cerro y aguas abajo del río Chimbo, principalmente a los cantones Cumandá y Bucay, para lo cual se solicitó tener como insumo el informe geológico realizado días atrás por la SGR planta central, con la finalidad de planificar las acciones a seguir. La Escuela Ciudad de Latacunga del recinto San Francisco de Azapi se encuentra en zona de riesgo. |
| Afectaciones: | 3 viviendas afectadas 3 familias, 15 personas afectadas (de las cuales 1 familia, 4 personas se encuentran en otra vivienda de su propiedad y las 2 familias, 11 personas se encuentran arrendando por el mismo sector en una zona segura) 1 bien público afectado (cancha de la comunidad) 1 bien privado afectado (capilla) |
| Acciones de respuesta: | El 25/04/2023, personal de la SGR Bolívar en conjunto con Jefe Político del cantón realizaron un recorrido por la zona, además se sumaron técnicos de las UGR y Jefes Políticos de Bucay y Cumandá, donde colocaron señalización, para medir la dirección, distancia y profundidad del desplazamiento. |
| Fuentes de información: | SGR CZ5 Unidad de Monitoreo Bolívar/Unidad de Respuesta. |



Inundación

| | |
|-------------------------|--|
| Localización: | Bolívar/Caluma/Caluma/variados sectores: Plomovado, Pasagua, Choripungo, Cumbilli Chico, Naranja Pata y Charquiayacu – Unión de Pacaná. |
| Antecedentes: | UGR del GAD Caluma informa que, a causa de las lluvias registradas en la noche del 12/03/2023 y madrugada del 13/03/2023, se produjo el desbordamiento del río Escaleras afectando a los recintos Plomovado y Pasagua. En todos los sectores se encuentra restablecido el servicio de energía eléctrica. El COE Cantonal de Caluma se activó la tarde del 13/03/2023 para atender los eventos por la época lluviosa |
| Situación actual: | UGR del GAD Caluma indica que debido a las lluvias del 26/04/2023 el río Naranja Pata y Choripungo crecieron su caudal y destruyó en un tramo los trabajos de encauzamiento, dragado y recuperación de la vía que conduce desde el centro de Pasagua vía a San Antonio, maquinaria privada continúa en el lugar realizando el encauzamiento, protección de los muros y la recuperación de la plataforma vial en el sector de Pasagua - vía San Antonio. El río Naranja Pata y Choripungo se encuentran en su cauce normal. |
| Afectaciones: | - 5 viviendas afectadas - 5 familias, 14 personas afectadas (de las cuales 3 familias se encuentran en las mismas viviendas y 2 en hogar acogiente en el mismo sector) - 1 vivienda destruida - 1 familia, 7 personas damnificadas (se encuentran en hogar acogiente en el centro del cantón Caluma). - 3 bienes público afectado (2 postes y 1 planta de tratamiento de aguas residuales) - 3 bienes privados afectados (centro turístico Manantial, Molino, tanques de agua) - 3,550 metros lineales de mesa vial destruido - 1 puente ecológico destruido. - 2 puentes afectados (un ecológico y un peatonal) - 22 familias aisladas. - 1 dispensario médico del Seguro Social afectado - 1 Unidad Educativa afectada (José H. González) - 18 ha de cultivos afectados (naranja, cacao) - 12 ha de cultivos destruidos (naranja, cacao) - 70 animales afectados (porcinos) - 120 animales muertos (porcinos) |
| Acciones de respuesta: | Maquinaria de la Empresa Privada contratada por el GAD Caluma continúa realizando el encauzamiento y protección de los muros del río Naranja Pata y Choripungo y la recuperación de la plataforma vial en el sector de Pasagua - vía San Antonio. |
| Fuentes de información: | SGR CZ5 Unidad de Monitoreo Bolívar/GAD Caluma. |

ZONA 6



Inundación

| | |
|-------------------|---|
| Localización: | Morona Santiago/Limón Indanza/San Antonio (cabecera en San Antonio Centro)/San Salvador, Mayapis, Serembo, El Cisne, 12 de Febrero |
| Antecedentes: | Por lluvias suscitadas durante los últimos días se produjo un deslizamiento que provocó varias afectaciones y la obstaculización total de la vía de tercer orden. |
| Situación actual: | Al momento la vía se mantiene cerrada debido al gran volumen de tierra deslizado, no se registra precipitaciones. Se gestiona asistencia humanitaria (110 kits de alimentos-SGR) para las familias afectadas indirectamente, debido a que se encuentran aisladas 10 días y no se han podido abastecer de alimentos, para lo cual se está solicitando a Fuerzas Armadas el apoyo de un recurso especial para ejecutar la entrega de la misma. |
| Afectaciones: | - 2 kilómetros de vía afectada |

Secretaría de Gestión de Riesgos

Dirección: CIS ECU 9-1-1, Av. Samborondón, Km 0,5
 Código postal: 092302 / Samborondón-Ecuador
 Teléfono: +593-4-259 3500
 www.gestionderiesgos.gob.ec



Reporte de monitoreo de amenazas y eventos peligrosos – No 0234

Fecha y Hora de actualización: jueves, 27 de abril de 2023 – 20:55:00 / Página 21 de 33

| | |
|--------------------------------|---|
| | <ul style="list-style-type: none"> - 1 puente afectado (riesgo de colapso) - 1 puente destruido - 2 bienes públicos (sistema de agua y alcantarillado vial) - 1 animal de granja muerto (ganado) - 5 bienes privados afectados (peceras) - Pastizales (hectáreas no cuantificadas) - 6 familias (30 personas) afectadas directamente (pérdida de ganado y peceras) - 107 familias (535 personas) afectadas indirectamente (no pueden sacar sus productos ni ingresar) |
| Acciones de respuesta: | SGR, Gobernación y GAD-Cantonal de Limón Indanza, se encuentra gestionando Asistencia Humanitaria (110 kits de alimentos-SGR) para las familias afectadas indirectamente, debido a que se encuentran aisladas 10 días y no se han podido abastecer de alimentos, para lo cual se está solicitando a Fuerzas Armadas el apoyo de un recurso especial para ejecutar la entrega de la misma. |
| Fuentes de información: | SGR CZ 6 Unidad de Monitoreo Morona Santiago/GAD-Cantonal de Limón Indanza. |



Deslizamiento

| | |
|--------------------------------|--|
| Localización: | Azuay/Girón/Girón/Zapata. |
| Antecedentes: | El 06/04/2023 por causa de lluvias se suscitó un deslizamiento resultado del mismo 2 viviendas destruidas en su totalidad, 1 vivienda afectada y 1 vía de tercer orden cerrado al tránsito vehicular, adicional se evacuaron viviendas por precaución ya que se encuentran en la zona de riesgo. |
| Situación actual: | Con fecha 11/04/2023 en reunión de COE Cantonal se sugiere a la máxima autoridad del Cantón la declaratoria de emergencia de la comunidad de Zapata debido a que las afecciones por la fuertes lluvias representan un peligro, así como la declaratoria de emergencia vial y servicio de agua potable en el cantón. Adicional se activó un albergue temporal en la Casa Comunal de Zapata en donde se encuentran albergadas 2 familias integradas por 5 personas las mismas pertenecen a las 20 familias evacuadas |
| Afectaciones: | <ul style="list-style-type: none"> - 40 mts de vía afectado aproximadamente (3er orden, vía cerrada) - 2 viviendas destruidas - 2 familias damnificadas - 5 personas damnificadas - 1 vivienda afectada - 1 familia afectada - 4 personas afectadas - 20 familias evacuadas por precaución, (2 familias en Casa Comunal de Zapata, el resto de familias en casas de familias acogientes) |
| Acciones de respuesta: | SGR CZ6 brindó asesoramiento en COE Cantonal, UGR Girón realizó levantamiento de información y se mantiene en monitoreo constante del evento |
| Fuentes de información: | SGR CZ6 Unidad de Monitoreo Azuay-Cañar/Cuerpo de Bomberos de Girón/GAD Provincial. |



Deslizamiento

| | |
|-------------------------------|---|
| Localización: | Azuay/Santa Isabel/Santa Isabel/La Cría |
| Antecedentes: | El 03/06/2022, Se suscitó un deslizamiento producto de la saturación del suelo originado por la combinación deficiente del riego del sector, el taponamiento de diferentes quebradas y la deficiencia del drenaje del terreno. Con fecha 31/03/2023 la SGR declaró la ALERTA AMARILLA al polígono identificado como susceptible a movimientos en masa, el cual tiene un área de 526.22 hectáreas que se extiende sobre la comunidad La Cría, cantón Santa Isabel, provincia del Azuay. El 06/04/2023 la SGR emite el cambio a ALERTA NARANJA de acuerdo al informe elaborado por Técnico de Análisis de Riesgos de la Coordinación Zonal 6 de Gestión de Riesgos. |
| Situación actual: | Con fecha 25/04/2023 Técnicos de Análisis de Riesgos de la SGR CZ6 y técnicos del IIGE (Instituto de Investigación Geológico y Energético) realizaron levantamiento geológico e inspección visual de la zona afectada, adicional se realizó seguimiento del albergue |
| Afectaciones: | <ul style="list-style-type: none"> -38 familias evacuadas. -130 personas evacuadas (albergue temporal, con fecha 25/04/2023 se encuentran en el albergue 37 familias 102 personas) -1 bien privado afectado (capilla) -1 bien público afectado (casa comunal) -1 bien público afectado (cancha central) -44 viviendas afectadas -44 familias afectadas -178 personas afectadas -8 viviendas destruidas -8 familias damnificadas -25 personas damnificadas (permanecen en casa de familias acogientes) -3 bienes privados afectados (predios) |
| Acciones de respuesta: | IIGE realizó levantamiento topográfico y explotación geológica con el objetivo de aportar con insumos iniciales para conocer las características geológicas del polígono |

Secretaría de Gestión de Riesgos

Dirección: CIS ECU 9-1-1, Av. Samborondón, Km 0,5
 Código postal: 092302 / Samborondón-Ecuador
 Teléfono: +593-4-259 3500
 www.gestionderiesgos.gob.ec



Reporte de monitoreo de amenazas y eventos peligrosos – No 0234

Fecha y Hora de actualización: jueves, 27 de abril de 2023 – 20:55:00 / Página 22 de 33

| | |
|-------------------------|--|
| Fuentes de información: | declarado en Alerta NARANJA, previo a los estudios definitivos a realizarse por parte del GAD, SGR CZ6 y UGR Santa Isabel mantienen monitoreo constante del evento SGR CZ6 realiza monitoreo del albergue. SGR CZ6 y UGR Santa Isabel mantienen monitoreo constante del evento SGR CZ6 Unidad de Monitoreo Azuay-Cañar. |
|-------------------------|--|



Deslizamiento

| | |
|-------------------------|--|
| Localización: | Cañar/Cañar/Cañar/ Cuchucun-Cruz Loma-Quilloac. |
| Antecedentes: | GAD Cantonal de Cañar informó que a partir del 13 de Octubre de 2022 por la época lluviosa y mal manejo del agua de riego se reportó un deslizamiento que afecta viviendas del sector. Con fecha 14 de Febrero del 2023 se activó el COE Cantonal donde la máxima autoridad del cantón solicita la activación de las mesas técnicas y grupos de trabajo para la atención de la emergencia. Intervención del MIDUVI y GAD PROVINCIAL. Con fecha 31/03/2023 la SGR declaró la ALERTA AMARILLA al polígono identificado como susceptible a movimientos en masa, con un área de 330.56 hectáreas pertenecientes al sector Cuchucún, el cual comprende las comunidades: Quilloac, Cruz Loma y Cuchucún, del cantón Cañar, provincia de Cañar |
| Situación actual: | Solicitar al GAD cantonal Cañar se realice el monitoreo mediante equipo topográfico el polígono declarado por Alerta Amarilla por la Secretaría de Gestión de Riesgos. |
| Afectaciones: | - 22 viviendas afectadas - 4 viviendas destruidas - 6 familias damnificadas - 16 personas damnificadas (permanecen en casa de familia acogiente) |
| Acciones de respuesta: | Técnico de análisis de riesgos y Coordinador Zonal CZ6 brindaron asesoría en COE Provincial. UMEVA se mantiene en monitoreo constante del evento. |
| Fuentes de información: | SGR CZ6 Unidad de Monitoreo Azuay-Cañar/Directora SGR CZ6. |



Deslizamiento

| | |
|-------------------------|---|
| Localización: | Azuay/Nabón/Nabón/Rosas, Bellavista, Tamboloma, Chunazana. |
| Antecedentes: | El 14/03/2022, se reportó un movimiento en masa provocando la filtración de agua de riego en la planta de Uzhcurrumi. El 23/11/2021 el Secretaría de Gestión de Riesgos declaró la alerta naranja por movimiento en masa de 130,94 hectáreas en el área que comprenden los barrios Rosas, Bellavista, Tamboloma y Rosario de la parroquia Nabón, cantón Nabón, provincia de Azuay. |
| Situación actual: | Con fecha 20/04/2023 técnico de la UGR Nabón informa que la segunda etapa de las obras de mitigación tiene un avance del 20%. La vía Ramada-Nabón sector Trancapata continúa cerrada, vía alterna La Ramada-Chunazana-El Salado-Nabón. |
| Afectaciones: | - 50 metros de vía afectada (vía habilitada, sector El Progreso) - 84 familias afectadas (238 personas afectadas) - 60 familias damnificadas (162 personas damnificadas) - 40 metros de vía afectados (vía Cerrada, sector Trancapata) - 60 metros de vía afectados (vía parcialmente habilitada, sector Quebrada del Canal) - 1 Casa comunal afectada con cuarteaduras - 84 viviendas afectadas (las familias evacuadas se alojan en diferentes alojamientos temporales como arriendos o familias de acogida) - 59 viviendas destruidas. - Terminal terrestre con grietas en oficinas, gradas (cierre de operaciones) - Iglesia demolida por los daños estructurales presentados - Centro de salud con fisuras, en evaluación permanente por parte del MSP |
| Acciones de respuesta: | Técnico de UGR Nabón se mantiene en continuo monitoreo de la zona afectada |
| Fuentes de información: | SGR CZ6 Unidad de Monitoreo Azuay-Cañar/UGR Nabón |

ZONA 7



Inundación

| | |
|-------------------|--|
| Localización: | Loja/Zapotillo/ Varias Parroquias (Cazaderos, Mangahurco, Bolaspamba y Paletillas) |
| Antecedentes: | El 17/04/2023 por lluvias suscitadas en días anteriores se produjo el desbordamiento de varias quebradas: (Cazaderos, Mangahurco, El Guabo y quebrada Paletillas); causando afectaciones en viviendas, cultivos, vías, bienes privados en varias parroquias del cantón; en la Parroquia Cazaderos existe el riesgo de perder 30 mil plantas de tomate y en la Parroquia Bolaspamba existen 10 viviendas con riesgo de colapsar; así mismo COE Cantonal con fecha 17 de abril del 2023, sugirió al GAD Cantonal de Zapotillo se declare la situación de emergencia al cantón Zapotillo. |
| Situación actual: | GAD Cantonal declara en situación de emergencia al cantón Zapotillo; el cauce de las quebradas al momento es normal |
| Afectaciones: | SGR CZ7 y GAD Cantonal de Zapotillo realizan entrega de Asistencia Humanitaria. Parroquia Cazaderos: - 120 hectáreas de cultivo de maíz perdido |

Secretaría de Gestión de Riesgos

Dirección: CIS ECU 9-1-1, Av. Samborondón, Km 0,5
Código postal: 092302 / Samborondón-Ecuador
Teléfono: +593-4-259 3500
www.gestionderiesgos.gob.ec



Reporte de monitoreo de amenazas y eventos peligrosos – No 0234

Fecha y Hora de actualización: jueves, 27 de abril de 2023 – 20:55:00 / Página 23 de 33

| | |
|-------------------------|---|
| Acciones de respuesta: | <ul style="list-style-type: none"> - 2 bienes privados destruidos (equipos de bombeo e instalaciones de riego, en fase de levantamiento de información) - 1 vivienda destruida Parroquia Mangahurco: <ul style="list-style-type: none"> - 70 hectáreas de cultivo de maíz perdido - 2 bienes privados destruidos (equipos de bombeo e instalaciones de riego, en fase de levantamiento de información) - 50 familias afectadas - 1 vía de segundo orden cerrada (Y de Mangahurco a Cazaderos) Parroquia Bolaspamba: <ul style="list-style-type: none"> - 10 familias afectadas (En fase de levantamiento de información) - 1 vivienda destruida - 1 vía de segundo orden cerrada (Bolaspamba a Mangahurco) Parroquia Paletillas: <ul style="list-style-type: none"> - Pérdida de cultivos en fase de ciclo productivo (En fase de levantamiento de información) <p>UGR Zapotillo realiza el levantamiento de información y daños SGR CZ7 realiza inspección técnica y levantamiento de información para la entrega de asistencia humanitaria GAD Provincial de Loja (VIALSUR EP) movilizará personal y maquinaria para labores de limpieza y habilitación vial SGR CZ7 y Gobernación de Loja coordinó la atención del evento y la movilización de un helicóptero de FF.AA con ayuda humanitaria (debido a que no hay acceso terrestre) Personal de FF.AA colabora en la movilización de Asistencia Humanitaria SGR coordinó la atención del evento y realiza constante monitoreo</p> |
| Fuentes de información: | <p>UMEVA Loja-Zamora Chinchipe- SGR /UGR Zapotillo/GAD-P (VIALSUR).</p> |



Inundación

| | |
|-------------------------|---|
| Localización: | <p>El Oro/Santa Rosa/Santa Rosa, cabecera cantonal/ Varios Sectores (José María Ollague, 10 de Agosto, Mi Rosita, barrio Quito, Barrio Galápagos, 29 de Noviembre, 15 de Octubre, Orito, Ernesto Nieto, Cristo del Consuelo, 1ro de Enero, Ciudadela los Helechos, Ciudadela las Orquideas, El Nazareno, Fortín de Alfaro, y la Parroquia Puerto Jeli)</p> |
| Antecedentes: | <p>El 23/03/2023, por lluvias, se registra inundación en calles y avenidas de varios sectores del cantón afectando a viviendas con ingreso de agua.</p> |
| Situación actual: | <p>UGR GAD Cantonal informa que las familias que se encontraban en el refugio temporal casa comunal Los Helechos, salieron del mismo retornando a sus viviendas.</p> |
| Afectaciones: | <ul style="list-style-type: none"> - 581 viviendas afectadas - 635 familias 1941 personas afectadas (1 familias de 6 personas se encuentran en alojamiento temporal Escuela Javier Soto y 3 familias de 10 personas salieron del refugio temporal casa comunal Los Helechos) - 53 familias de 164 personas damnificadas. - 2 viviendas destruidas. - 763.20 hectáreas afectadas parcialmente (225 hectáreas de Banano, 417.20 hectáreas de Cacao, 48 hectáreas de maíz suave, 1 hectárea de pimienta y 72 hectáreas de plátano.) - 30 hectáreas destruidas o de pérdida total (12 hectáreas de maíz suave, 18 hectáreas de plátano) - 196 productores afectados por daños en sus cultivos y animales. - 24 unidades educativas afectadas. - 20 metros de vía (Vía Santa Rosa – Machala – entrada a Balosa, se encuentra habilitada) - 100% del servicio de energía eléctrica afectado. (se encuentra habilitado) - 100% del servicio de agua potable afectado (se encuentra habilitado) - 105 animales afectados a causa del desbordamiento del río (bovinos) - 1 centro de salud afectado. (Hospital Santa Teresita, se encuentra operativo). |
| Acciones de respuesta: | <p>UGR GAD Cantonal verifico el estado de las familias en alojamientos temporales. SGR mantiene monitoreo a las familias que permanecen en alojamiento temporal mediante GAD Cantonal de Santa Rosa. COE Cantonal de Santa Rosa se encuentra activo y Alcaldesa del cantón declaró en situación de emergencia al cantón Santa Rosa.</p> |
| Fuentes de información: | <p>SGR CZ7 Unidad de Monitoreo de El Oro/Cuerpo de Bomberos de Santa Rosa.</p> |

Secretaría de Gestión de Riesgos

Dirección: CIS ECU 9-1-1, Av. Samborondón, Km 0,5
 Código postal: 092302 / Samborondón-Ecuador
 Teléfono: +593-4-259 3500
 www.gestionderiesgos.gob.ec



Reporte de monitoreo de amenazas y eventos peligrosos – No 0234

Fecha y Hora de actualización: jueves, 27 de abril de 2023 – 20:55:00 / Página 24 de 33

ZONA 9



Deslizamiento

| | |
|-------------------------|--|
| Localización: | Pichincha/Quito/Puengasi/Juan Bautista Aguirre y Joaquín Gallegos Lara, sector Obrero Independiente. |
| Antecedentes: | El 26/04/2023, a causa de las lluvias ocurridas la tarde de hoy se produjo un deslizamiento que ocasionó una ruptura de una tubería de agua potable de mediana distribución. |
| Situación actual: | EPMMOP reporta que La Gerencia Administrativa de Parques y Espacios Verdes (GAPEV) el día de mañana realizarán los trabajos de limpieza. |
| Afectaciones: | - 2 bienes públicos afectados (Cancha y Tubería de agua potable) |
| Acciones de respuesta: | EPMAPS informa que realizaron los trabajos de reparación de la tubería afectada. EPMMOP realizará los trabajos de limpieza, evacuación de escombros y retiro y corte de los árboles. |
| Fuentes de información: | SGR CZ9 Unidad de Monitoreo Pichincha/EPMMOP/COE-M. |



Colapso estructural

| | |
|-------------------------|---|
| Localización: | Pichincha/Quito/San Juan/Cotopaxi y Manabí. |
| Antecedentes: | A causa de las lluvias ocurridas el 26/04/2023, se produjo el colapso de una vivienda patrimonial. |
| Situación actual: | Realizada la evaluación por parte del GAD Cantonal del DMQ reportan que se trató de un colapso de una vivienda patrimonial, la misma que se encontraba en trabajos de mitigación mediante el programa de intervención por parte del IMP. Además, se pudo verificar que una pared de adobe mixta colapsó hacia la vía y sobre un predio adjunto que se encuentra abandonado, afectando directamente a un parqueadero dónde estaba un vehículo y una moto estacionados. |
| Afectaciones: | - 1 vivienda afectada (Catalogada como patrimonial) - 2 bienes privados (1 vehículo y 1 moto) |
| Acciones de respuesta: | EPMMOP realizó el retiro del material sobre la vía y colaborará en el desmontaje de la fachada que está en riesgo. AMT realiza el cierre de la calle hasta que se ejecuten medidas de mitigación, ya que, por la vibración vehicular más las precipitaciones podrían acelerar el proceso de caída de parte de la pared de la fachada. La vivienda no se encuentra habitada. El Instituto de Patrimonio apoyó con la evaluación técnica. |
| Fuentes de información: | SGR CZ9 Unidad de Monitoreo Pichincha/COEM DMQ/IMP/AMT. |



Inundación

| | |
|-------------------------|--|
| Localización: | Pichincha/ Quito/ La Concepción / La Pulida |
| Antecedentes: | A causa de las lluvias ocurridas el 22/04/2023, se produjo el desbordamiento de la quebrada Zabala y Antonio Reyes que afectó a varias viviendas del sector. Se reportan los siguientes cierres de vía: avenidas Mariscal Sucre, Melchor Valdez y Carlos Arteta: • Virgilio Corral y Melchor Valdez • Melchor Valdez y Manuel Zabala • Carlos Arteta y Manuel Zabala • Carlos Arteta y Virgilio Corral |
| Situación actual: | Se realizó análisis geográfico, se coordinan limpieza vías públicas y domicilios para primeras horas, se mantiene activo el PMU, se entregó alimentos calientes a las personas afectadas y a los funcionarios que atendieron el evento. Se entregó asistencia humanitaria a las 4 familias damnificadas |
| Afectaciones: | - 20 viviendas afectadas - 22 familias afectadas (4 familias damnificadas) - 76 personas afectadas (14 personas damnificadas) |
| Acciones de respuesta: | Tras la evaluación de daños del operativo de la AZ Eugenio Espejo se confirmó que de las 21 familias se entregarán a cuatro familias damnificadas por la emergencia. La ayuda consistió en kits de alimentos no perecibles, toallas y frazadas |
| Fuentes de información: | SGR CZ9 Unidad de Monitoreo Pichincha/Cuerpo de Bomberos DMQ/GAD Cantonal COEM. |

3. Monitoreo de estado de vías afectadas por eventos peligrosos

VÍAS DE PRIMER ORDEN:

11 vías de primer orden cerradas

| o. | Provincia | Cantón | Parroquia | Sector/Vía | Evento Peligroso | Afectación (metros lineales) | Fecha del evento | Vías alternas |
|----|-----------|--------------|-----------|--|------------------|------------------------------|------------------|---------------|
| 1 | Manabí | Puerto López | Salango | La Rinconada 5 Cerros, vía Puerto López – Santa Elena [E15]. | DESPLIZAMIENTO | -- | 27/04/2023 | Ninguna |

Secretaría de Gestión de Riesgos

Dirección: CIS ECU 9-1-1, Av. Samborondón, Km 0,5
 Código postal: 092302 / Samborondón-Ecuador
 Teléfono: +593-4-259 3500
 www.gestionderiesgos.gob.ec



Reporte de monitoreo de amenazas y eventos peligrosos – No 0234

Fecha y Hora de actualización: jueves, 27 de abril de 2023 – 20:55:00 / Página 25 de 33

| o. | Provincia | Cantón | Parroquia | Sector/Vía | Evento Peligroso | Afectación (metros lineales) | Fecha del evento | Vías alternas |
|----|------------|--------------|------------------------------------|--|---------------------|------------------------------|------------------|--|
| 2 | Esmeraldas | Muisne | Galera | Vía Galera - Estero de Plátano [E15] | HUNDIMIENTO | -- | 20/04/2023 | Ninguna |
| 3 | Azuay | Pucará | Pucará | km 115, vía Cuenca-Girón -Pasaje [E-59] | DESLIZAMIENTO | 50 | 20/04/2023 | Ninguna |
| 4 | Pichincha | Puerto Quito | Puerto Quito | Puente que limita entre Pichincha y Esmeraldas, Los Bancos [E28] | COLAPSO ESTRUCTURAL | -- | 18/03/2023 | Quito, Alóag - Unión del Toachi -Santo Domingo. ----- •Puerto Quito-La Sexta -Quinindé ----- Calacali-Los Bancos- Las Mercedes-Santo Domingo |
| 5 | Chimborazo | Alausí | Alausí | frente al barrio La Esperanza, vía Alausí - Chunchi - Cuenca [E-35] | DESLIZAMIENTO | -- | 12/03/2023 | Ninguna |
| 6 | Los Ríos | Montalvo | Montalvo | Vía Rcto. La Estrella Rcto. La Vitalia de 1er orden - Pisagua Alto - La Constancia | SOCAVAMIENTO | -- | 11/03/2023 | Ninguna |
| 7 | Napo | El Chaco | Gonzalo Díaz de Pineda | vía El Salado - San Luis [E45] | ALUVION | --- | 04/03/2023 | Ninguna |
| 8 | Napo | Chaco | Gonzalo Díaz de Pineda | Puente sobre el río Marker, vía E45 San Luis -El Reventador | COLAPSO ESTRUCTURAL | -- | 22/02/2023 | El Reventador-Lago Agrio-El Coca-Loreto -Y de Narupa-Y de Baeza-Quito o viceversa. |
| 9 | Manabí | Manta | San Lorenzo | Ruta del Spondiylus San Lorenzo - Santa Rosa [E15] | OLEAJE | 1200 | 24/01/2023 | Ninguna |
| 10 | Chimborazo | Alausí | Alausí, Cabecera Cantonal | Casual, vía Guamote - Alausí [E-35]. | HUNDIMIENTO | 150 | 09/12/2022 | - Vehículos livianos: Alausí - García Moreno - Guamote - Vehículos pesados: Zhud - El Triunfo - Cumandá - Pallatanga - Riobamba |
| 11 | Napo | El Chaco | Gonzalo Díaz De Pineda (El Bombón) | San Rafael, Piedra Fina, San Luis, San Carlos, Vía Y de Baeza-Lago Agrio [E45] | SOCAVAMIENTO | 875 | 02/02/2020 | Lago Agrio - Coca - Y de Narupa - Tena - Ambato - Quito |

59 vías de primer orden parcialmente habilitadas

| No. | Provincia | Cantón | Parroquia | Sector/Vía | Evento Peligroso | Afectación (metros lineales) | Fecha del evento | Vías alternas |
|-----|-----------------|----------------|--|---|------------------|------------------------------|------------------|---|
| 1 | Azuay | Cuenca | Molleturo | km 54, vía Cuenca-Molleturo-Naranjal [E-582] | DESLIZAMIENTO | 30 | 27/04/2023 | Ninguna |
| 2 | Napo | Archidona | Cotundo | Sector Pachacutik, vía Y de Narupa-Loreto [E20] | DESLIZAMIENTO | --- | 27/04/2023 | Ninguna |
| 3 | Pichincha | Quito | Pifo | Vía Papallacta Km 12 | DESLIZAMIENTO | -- | 26/04/2023 | Ninguna |
| 4 | El Oro | Balsas | Balsas | Km4, vía Balsas - Saracay [E-50] | DESLIZAMIENTO | 15 | 26/04/2023 | Ninguna |
| 5 | Bolívar | Guaranda | Guanujo | Palmaloma, vía Guanujo-Echeandía [E494] | DESLIZAMIENTO | 100 | 25/04/2023 | Ninguna |
| 6 | Morona Santiago | Santiago | Copal | La Libertad, vía Guarumales-Méndez [E40] | DESLIZAMIENTO | -- | 24/04/2023 | Ninguna |
| 7 | Chimborazo | Colta | Juan de Velasco (Pangor) | Guangopuc, Rumipamba, Vía Colta - Pallatanga [E487]. | DESLIZAMIENTO | 100 | 24/04/2023 | Ninguna |
| 8 | Loja | Calvas | Sanguillín | Sector Lanchi, vía Cariamanga-Sozoranga [E69] | DESLIZAMIENTO | 20 | 23/04/2023 | Vía alterna: Catamayo-Catacocha-El Empalme-Macarará |
| 9 | Pichincha | Mejía | Alóag Manuel Cornejo Astorga (Tandapi) | km 56, vía Alóag - Unión del Toachi [E35] | SOCAVAMIENTO | 40 | 22/04/2023 | Ninguna |
| 10 | Azuay | Sevilla de Oro | Palmas | Tubán, km 74+800 - 75+160, Paute - Guarumales - Méndez [E-40] | DESLIZAMIENTO | 80 | 22/04/2023 | Ninguna |

Secretaría de Gestión de Riesgos

Dirección: CIS ECU 9-1-1, Av. Samborondón, Km 0,5
Código postal: 092302 / Samborondón-Ecuador
Teléfono: +593-4-259 3500
www.gestionderiesgos.gob.ec

Reporte de monitoreo de amenazas y eventos peligrosos – No 0234

Fecha y Hora de actualización: jueves, 27 de abril de 2023 – 20:55:00 / Página 26 de 33

| No. | Provincia | Cantón | Parroquia | Sector/Vía | Evento Peligroso | Afectación (metros lineales) | Fecha del evento | Vías alternas |
|-----|--------------------------------|--------------------------|--------------------------|--|------------------|------------------------------|------------------|--|
| 11 | Bolívar | Chillanes | Chillanes | Varios sectores: a la altura de la hacienda de San Juan de Azapi, San Francisco de Azapi, vía Chillanes-Bucay [E495] | DESLIZAMIENTO | 240 | 22/04/2023 | Ninguna |
| 12 | Bolívar | Guaranda | Julio Moreno | ingreso a la parroquia, vía Julio Moreno Guaranda | DESLIZAMIENTO | 30 | 21/04/2023 | Ninguna |
| 13 | Manabí | Flavio Alfaro | Flavio Alfaro | Las Cumbres, vía El Carmen [E38] | DESLIZAMIENTO | -- | 20/04/2023 | Ninguna |
| 14 | El Oro | Las Lajas | La Victoria | El Tigre, Vía El Tigre - Puyango [E-25] | DESLIZAMIENTO | 10 | 20/04/2023 | Ninguna |
| 15 | Orellana | Francisco de Orellana | El Dorado | Km 13, vía Coca - Dayuma [E45A]. | DESLIZAMIENTO | -- | 20/04/2023 | Ninguna |
| 16 | Pichincha | San Miguel de los Bancos | San Miguel de los Bancos | Chaquiscahuayco | DESLIZAMIENTO | 50 | 20/04/2023 | Ninguna |
| 17 | Chimborazo | Alausí | Multitud | Chaguarpata/Caserío, vía Cumandá-Pallatanga [E-487] | DESLIZAMIENTO | -- | 18/04/2023 | Ninguna |
| 18 | Imbabura | Ibarra | La Carolina | Cuajara - El Guadual, vía Salinas - Lita [E10] | DESLIZAMIENTO | 35 | 17/04/2023 | Ninguna |
| 19 | Loja | Sozoranga | Sozoranga | Varios Sectores (Panecillo, Insana, Punta De Piedra, Tablazo) - Vía Sozoranga - Cariamanga [E-69] | DESLIZAMIENTO | 100 | 16/04/2023 | Catamayo-Catacocha-El Empalme-Macará |
| 20 | Loja | Sozoranga | Sozoranga | La Cruz, Vía Sozoranga - Macará [E-69] | DESLIZAMIENTO | 80 | 16/04/2023 | Ninguna |
| 21 | Loja | Célica | Sabanilla | Cabuyo, vía Redondel de la Aduana a Pindal - Troncal de la Costa [E25] | DESLIZAMIENTO | 50 | 14/04/2023 | Ninguna |
| 22 | Pichincha | Mejía | Alóag | Manuel Cornejo Astorga (Tandapi), km 17 + 300, vía Alóag - Unión del Toachi [E20] | SOCAVAMIENTO | -- | 10/04/2023 | Ninguna |
| 23 | Imbabura | Ibarra | La Carolina | Peña Negra - San Pedro, vía Salinas - Lita [E-10] varios sectores | DESLIZAMIENTO | 70 | 07/04/2023 | Ninguna |
| 24 | Azuay | Girón | Girón | Km 33 al 37, vía Girón - Pasaje [E-59] | DESLIZAMIENTO | 80 | 06/04/2023 | Cuenca-Azogues-Biblián-Zhud-Cachancay-La Troncal-Puerto Inca-Naranjal-Ponce Enriquez-Machala |
| 25 | Los Ríos | Montalvo | La Esmeralda | La Guayaba - río La Esmeralda | SOCAVAMIENTO | 60 | 05/04/2023 | Ninguna |
| 26 | Bolívar | San Miguel | Bilován | km 92, vía Cuenca-Molleturo-Naranjal [E-582] | DESLIZAMIENTO | -- | 05/04/2023 | Ninguna |
| 27 | Bolívar | San Miguel | Bilován | varios sectores: Guapuloma, Las Guardias vía San Pablo-Balzapamba [E 491] | DESLIZAMIENTO | 150 | 05/04/2023 | Ninguna |
| 28 | Azuay | Cuenca | Molleturo | km 91, vía Cuenca-Molleturo-Naranjal [E-582] | DESLIZAMIENTO | -- | 04/04/2023 | Ninguna |
| 29 | Santo Domingo de los Tsáchilas | Santo Domingo | Abraham Calazacón | Coop. Modelo Av. Los Colonos, calle Río Verde, Junto al UPC. | INUNDACIÓN | 30 | 01/04/2023 | Ninguna |
| 30 | Azuay | Cuenca | Molleturo | km 64, vía Cuenca-Molleturo-Naranjal [E-582] | DESLIZAMIENTO | -- | 28/03/2023 | Ninguna |
| 31 | Loja | Las Lajas | La Victoria | El Tigre, Vía El Tigre - Puyango [E-25] | DESLIZAMIENTO | 8 | 26/03/2023 | Ninguna |
| 32 | Azuay | Cuenca | Molleturo | km 92-96-97-98, vía Cuenca-Molleturo-Naranjal [E-582] | DESLIZAMIENTO | 80 | 18/03/2023 | Ninguna |
| 33 | Bolívar | San Miguel | Bilován | Las Guardias, Km 48, 50+265, 51+400 y 54+900, vía San Miguel-Balsapamba [E 491] | SOCAVAMIENTO | 510 | 06/03/2023 | Ninguna |
| 34 | Pichincha | Quito | Pifo | 10 minutos Virgen de Papallacta, vía Papallacta - Baeza [E20] | DESLIZAMIENTO | -- | 14/03/2023 | Ninguna |

Secretaría de Gestión de Riesgos

Dirección: CIS ECU 9-1-1, Av. Samborondón, Km 0,5
 Código postal: 092302 / Samborondón-Ecuador
 Teléfono: +593-4-259 3500
 www.gestionderiesgos.gob.ec

Reporte de monitoreo de amenazas y eventos peligrosos – No 0234

Fecha y Hora de actualización: jueves, 27 de abril de 2023 – 20:55:00 / Página 27 de 33

| No. | Provincia | Cantón | Parroquia | Sector/Vía | Evento Peligroso | Afectación (metros lineales) | Fecha del evento | Vías alternas |
|-----|-----------------|-----------------------|---|--|------------------|------------------------------|------------------|--|
| 35 | Loja | Chaguarpamba | Santa Rufina | Salida de Santa Rufina hacia, vía a la costa [E50] | DESLIZAMIENTO | 30 | 11/03/2023 | Ninguna |
| 36 | El Oro | Arenillas | Arenillas | Vía Arenillas - Las Lajas [E25] | DESLIZAMIENTO | 10 | 10/03/2023 | Ninguna |
| 37 | Morona Santiago | Morona | Macas | Puente sobre el río Upano-Puente sobre el río Copueno, vía Macas-Puyo [E45]. | INUNDACIÓN | 240 | 04/03/2023 | Puyo-Y de Santa Ana-Sevilla de Don Bosco-Seipa-Sucúa-Macas |
| 38 | Bolívar | San Miguel | San Miguel | El Calzado-Abs.27+800, vía San Miguel-Balzapamba [E 491] | DESLIZAMIENTO | 100 | 23/02/2023 | Ninguna |
| 39 | Azuay | Sevilla de Oro | Palmas | Km 61, vía Paute Guarumales Méndez [E-40] | SOCAVAMIENTO | 35 | 30/08/2022 | Ninguna |
| 40 | Manabí | Puerto López | Salango | La Rinconada 5 Cerros, vía Puerto López - Santa Elena [E15]. | HUNDIMIENTO | 4 | 28/08/2022 | Ninguna |
| 41 | Manabí | Sucre | Leonidas Plaza | Km 19, San Agustín-Tosagua [E-383] | SUBSIDENCIA | 150 | 14/08/2022 | Ninguna |
| 42 | Morona Santiago | Sucúa | Asunción | Sector paso Carreño [E45] | SOCAVAMIENTO | 5 | 18/05/2022 | Ninguna |
| 43 | Azuay | Pucará | Pucará | Km 23-Deuta, Vía Minas-Tablón-Pucará | HUNDIMIENTO | 100 | 09/03/2022 | Ninguna |
| 44 | Azuay | Girón | Girón | km 39+500, vía Cuenca-Girón-Pasaje [E-59] | HUNDIMIENTO | 80 | 04/03/2022 | Ninguna |
| 45 | Pichincha | Mejía | Manuel Cornejo A. | km 38 + 600, vía Alóag - Unión del Toachi [E20] | HUNDIMIENTO | 15 | 25/02/2022 | Ninguna |
| 46 | Esmeraldas | Quinindé | Rosa zarate | Km 68 Los Vergeles, vía Esmeraldas - Quinindé [E20] | HUNDIMIENTO | 40 | 08/02/2022 | Ninguna |
| 47 | Cotopaxi | Pujilí | Tingo | Siete Ríos, El Estado y Macuchi. | INUNDACIÓN | 35 | 30/01/2022 | Ninguna |
| 48 | Cotopaxi | Pujilí | Tingo | Negrillo Km 100, vía Latacunga - La Maná [E-30] | INUNDACIÓN | 40 | 30/01/2022 | Ninguna |
| 49 | Cotopaxi | Pujilí | Pilaló | Caserío Pilaló, Tinieblas, Km 94, vía Pujilí - La Mana [E30]. | DESLIZAMIENTO | 2000 | 29/01/2022 | Ninguna |
| 50 | Imbabura | Ibarra | Carolina | San Jerónimo; vía Salinas - Lita [E 10] | DESLIZAMIENTO | 225 | 22/12/2021 | 1.- Ruta desde la E10 Guallupe - San Juan de Lachas (Carchi) - por la E 182 Gualchan - Chical - Maldonado - Tulcán - Ibarra 2.- Para vehículos livianos, E10 desde San Jerónimo - Buenos Aires - Cahuasqui - Tumbabiro. |
| 51 | Cañar | Cañar | Ingapirca | Vía El tambo - Ingapirca - Honorato Vásquez km 8+100, km 15. | DESLIZAMIENTO | 100 | 24/11/2021 | Ninguna |
| 52 | Orellana | Francisco de Orellana | El Dorado | Km 21 y km 28, vía el Coca - Dayuma [E45A] | HUNDIMIENTO | 150 | 19/06/2021 | Ninguna |
| 53 | Morona Santiago | Morona | Macas, cabecera cantonal y capital provincial | Vía Macas-Puyo [E45], tramo puente sobre el río Copueno- puente sobre el río Upano | SOCAVAMIENTO | 180 | 16/05/2021 | Ninguna |
| 54 | Esmeraldas | Esmeraldas | 5 De Agosto | El Cabezón (desvío Tachina) | SOCAVAMIENTO | 150 | 10/03/2021 | Ninguna |
| 55 | Morona Santiago | Tiwintza | Santiago, cabecera cantonal | Yapapas, vía Entronque a Santiago de Méndez - Santiago [E40] | SOCAVAMIENTO | 50 | 21/08/2020 | Ninguna |
| 56 | Morona Santiago | Morona | Macas, cabecera cantonal y capital provincial | Puente sobre el río Upano, vía Macas-Puyo-[E45] | SOCAVAMIENTO | 57 | 21/06/2020 | Ninguna |
| 57 | Morona Santiago | Tiwintza | Santiago, cabecera cantonal | Palomino km 68, vía Santiago-San José de Morona [E40] | DESLIZAMIENTO | 70 | 16/05/2020 | Ninguna |
| 58 | Morona Santiago | Tiwintza | Santiago, cabecera cantonal | Km 75, Yapapas, vía Entronque a Santiago de Méndez - Santiago [E40] | DESLIZAMIENTO | 70 | 16/05/2020 | Ninguna |

Secretaría de Gestión de Riesgos

Dirección: CIS ECU 9-1-1, Av. Samborondón, Km 0,5
Código postal: 092302 / Samborondón-Ecuador
Teléfono: +593-4-259 3500
www.gestionderiesgos.gob.ec

Reporte de monitoreo de amenazas y eventos peligrosos – No 0234

Fecha y Hora de actualización: jueves, 27 de abril de 2023 – 20:55:00 / Página 28 de 33

| No. | Provincia | Cantón | Parroquia | Sector/Vía | Evento Peligroso | Afectación (metros lineales) | Fecha del evento | Vías alternas |
|-----|-----------------|----------|--------------------|--|---------------------|------------------------------|------------------|---------------|
| 59 | Morona Santiago | Tiwintza | San José de Morona | Shaime, vía Santiago –San José de Morona [E40] | COLAPSO ESTRUCTURAL | 170 | 13/05/2020 | Ninguna |

VÍAS DE SEGUNDO ORDEN

17 vías de segundo orden cerradas

| No. | Provincia | Cantón | Parroquia | Sector/Vía | Evento Peligroso | Afectación (metros lineales) | Fecha del evento | Vías alternas |
|-----|------------|-----------------------|------------------------------|---|---------------------|------------------------------|------------------|--|
| 1 | Cañar | Biblián | Biblián | Santuario Virgen del Rocío | DESLIZAMIENTO | 30 | 27/04/2026 | Ninguna |
| | Chimborazo | Alausí | Multitud | Cumandá-Pallatanga [E-487] | DESLIZAMIENTO | -- | 26/04/2026 | Ninguna |
| 2 | Bolívar | Guaranda | Julio Moreno | Vuelta Brava, vía Monjas – Caluma. | DESLIZAMIENTO | -- | 26/04/2023 | Ninguna |
| 3 | Pichincha | Quito | Gualea | Sector: San José de Bellavista, por el desvío Armenia Vía Chontal | DESLIZAMIENTO | -- | 25/04/2023 | Ninguna |
| 4 | Loja | Paltas | Catacocha | Las Cochas | DESLIZAMIENTO | -- | 25/04/2023 | Ninguna |
| 5 | Pichincha | Quito | Tumbaco | Por el Balneario de Cunuyacu | DESLIZAMIENTO | -- | 23/04/2023 | Ninguna |
| 6 | Imbabura | Ibarra | La Carolina | Urbina, vía Guallupe - Urbina | SOCAVAMIENTO | 50 | 22/04/2023 | Ninguna |
| 7 | Loja | Zapotillo | Garza Real | Cabullo | DESLIZAMIENTO | -- | 15/04/2023 | Ninguna |
| 8 | Loja | Catamayo | San Pedro de la Bendita | Vía San Pedro de la Bendita – El Cisne | HUNDIMIENTO | -- | 06/04/2023 | Ninguna |
| 9 | Guayas | Balzar | Balzar cabecera Cantonal | Recinto el Congo La Carmencita | DESLIZAMIENTO | -- | 04/04/2023 | Ninguna |
| 10 | El Oro | Atahualpa | Paccha | Km 37, vía Paccha – Pasaje [E-585] | DESLIZAMIENTO | -- | 24/03/2023 | Ninguna |
| 11 | Cotopaxi | Pangua | Moraspungo | Recintos Los Laureles, Palo Blanco, Los Esteros y Nueva Santa Rosa Bajo, La Inmaculada. | INUNDACIÓN | -- | 17/03/2023 | - Pangua - Valencia - La Mana. - Pangua - Quinsaloma - Valencia - La Mana. - Pangua - Quinsaloma - Quevedo - Valencia - La Mana. - Pangua - La Ercilla - Quevedo. |
| 12 | Loja | Loja | Gualel | San Francisco, vía Gualel-Chuquiribamba. | SOCAVAMIENTO | -- | 15/03/2023 | Ninguna |
| 13 | Imbabura | San Miguel de Urcuqui | San Blas | Santa Cecilia | SOCAVAMIENTO | 20 | 26/10/2022 | Vía antigua de Santa Cecilia – Timbuyacu. |
| 14 | Pichincha | Mejía | Tambillo | Barrio la Joya | COLAPSO ESTRUCTURAL | 30 | 17/04/2022 | Ninguna |
| 15 | Pichincha | Quito | Conocoto | Calles Hermano Miguel y Panzaleo, cruce de vías. | SOCAVAMIENTO | 30 | 28/02/2022 | Ninguna |
| 16 | Imbabura | Pimampiro | Pimampiro, Cabecera Cantonal | San José de Aloburo | DESLIZAMIENTO | 500 | 09/11/2021 | Vía Mariano Acosta |
| 17 | Guayas | Colimes | Colimes, Cabecera Cantonal | Av. Principal entrada de Colimes | COLAPSO ESTRUCTURAL | 130,5 | 23/04/2020 | Palestina – San Jacinto- Colimes |

Secretaría de Gestión de Riesgos

Dirección: CIS ECU 9-1-1, Av. Samborondón, Km 0,5
Código postal: 092302 / Samborondón-Ecuador
Teléfono: +593-4-259 3500
www.gestionderiesgos.gob.ec

Reporte de monitoreo de amenazas y eventos peligrosos – No 0234

Fecha y Hora de actualización: jueves, 27 de abril de 2023 - 20:55:00 / Página 29 de 33

25 vías de segundo orden parcialmente habilitadas

| No. | Provincia | Cantón | Parroquia | Sector/Vía | Evento Peligroso | Afectación (metros lineales) | Fecha del evento | Vías alternas |
|-----|------------|-----------------------|--------------------------|--|---------------------|------------------------------|------------------|---|
| 1 | Chimborazo | Guamote | Cebadas | Atillo, vía Riobamba - Macas [E46] | DESLIZAMIENTO | -- | 27/04/2023 | Ninguna |
| 2 | El Oro | Zaruma | Muluncay | Vía Zaruma - Atahualpa [E585]. | DESLIZAMIENTO | -- | 27/04/2023 | Ninguna |
| 3 | Imbabura | Ibarra | Caranqui | Guayaquil de Caranqui | DESLIZAMIENTO | 20 | 23/04/2023 | Ninguna |
| 4 | Imbabura | Cotacachi | Imantag | Sector quebrada Quitubi - vía Imantag - Quitumba Coñaqui | DESLIZAMIENTO | -- | 23/04/2023 | Ninguna |
| 5 | Pichincha | Quito | Conocoto | Camilo Ponce | DESLIZAMIENTO | -- | 23/04/2023 | Ninguna |
| 6 | Guayas | Yaguachi | Pedro j montero | Boliche a orillas del río Bulubulu | SOCVAMIENTO | -- | 23/04/2023 | Ninguna |
| 7 | Pichincha | Quito | La Ferroviaria | Jardines de la Granada, calle Boaboil y General Life S6B | DESLIZAMIENTO | -- | 22/04/2023 | Ninguna |
| 8 | Chimborazo | Colta | Juan de Velasco (Pangor) | Caserío Tepeyac Bajo, vía Colta - Pallatanga [E-487]. | ALUVIÓN | -- | 16/04/2023 | Ninguna |
| 9 | Chimborazo | Pallatanga | Pallatanga | Caserío San Francisco de Trigoloma, vía Pallatanga - Guayaquil [E-487] | SOCVAMIENTO | -- | 13/04/2023 | Riobamba - Ambato - Latacunga- Alóag - Santo Domingo. Riobamba - Guaranda - Babahoyo. |
| 10 | El Oro | Piñas | Piedras | El Recuerdo, vía Saracay - Piedras. | SOCVAMIENTO | 5 | 13/04/2023 | Ninguna |
| 11 | Bolívar | San Miguel | Bilován | vía urbana a Camino Real | DESLIZAMIENTO | 50 | 11/03/2023 | Ninguna |
| 12 | Loja | Catamayo | El Tambo | La Merced vía Intervalles, Malacatos-El Tambo-Catamayo | SOCVAMIENTO | 20 | 11/04/2023 | Ninguna |
| 13 | Pichincha | Quito | La Kennedy | Galo Plaza Lasso y Ramón Borja | DESLIZAMIENTO | -- | 08/04/2023 | Ninguna |
| 14 | Imbabura | Ibarra | Angochagua | El Cunrro, vía Ibarra - Zuleta. | ALUVIÓN | 70 | 07/04/2023 | Ninguna |
| 15 | Loja | Calvas | Cariamanga | Barrio Chile - Av. Macará | SOCVAMIENTO | 5 | 25/03/2023 | Ninguna |
| 16 | Pichincha | Quito | El Condado | La Roldós, calle Rumihurco vía a Chicahuaico | SOCVAMIENTO | -- | 19/03/2023 | Ninguna |
| 17 | Los Ríos | Quinsaloma | Quinsaloma | Rcto. San Gabriel - Rcto. San Vicente - Rcto. Oro Verde - Río Calope | INUNDACIÓN | 72 | 18/03/2023 | Ninguna |
| 18 | El Oro | Santa Rosa | Victoria | Km 18, vía Buenavista - San Juan de Cerro Azul [E-585] | ALUVION | 150 | 08/03/2023 | Ninguna |
| 19 | El Oro | Atahualpa | Paccha | Km 47, vía Paccha - Pasaje [E-585] | DESLIZAMIENTO | 25 | 06/03/2023 | Ninguna |
| 20 | Chimborazo | Pallatanga | Pallatanga | Caserío Guapo, vía Colta -Pallatanga [E-487] | ALUVIÓN | 40 | 21/02/2023 | Riobamba - Guaranda - Babahoyo - Guayaquil |
| 21 | Pichincha | Quito | San Antonio | Monjas y Chaguar | COLAPSO ESTRUCTURAL | 15 | 7/05/2022 | Ninguna |
| 22 | Pichincha | Mejía | Tambillo | El Murco - Pasando la escuela Carlos Freire Larrea. | INUNDACIÓN | -- | 11/04/2022 | Ninguna |
| 23 | Azuay | Pucara | Pucara | km 23-Deuta, Vía Minas-Tablón-Pucará | HUNDIMIENTO | 100 | 09/03/2022 | Ninguna |
| 24 | Azuay | Girón | Girón | Bellavista, vía Girón Santa Teresita | COLAPSO ESTRUCTURAL | 20 | 06/03/2022 | Ninguna |
| 25 | El Oro | Zaruma | Malvas | Km 75, vía malvas - Zaruma [E-585] | DESLIZAMIENTO | 20 | 03/03/2022 | Ninguna |
| 26 | Orellana | Francisco de Orellana | San José de Guayusa | 15 km, vía a la Comunidad Sardinas. | SOCVAMIENTO | 80 | 20/07/2021 | Ninguna |

VÍAS DE TERCER ORDEN:

26 vías de tercer orden cerradas

| No. | Provincia | Cantón | Parroquia | Sector/Vía | Evento Peligroso | Afectación (metros lineales) | Fecha del evento | Vías alternas |
|-----|------------|---------|--------------------------|--|------------------|------------------------------|------------------|---------------|
| 1 | Chimborazo | Guano | Guano, Cabecera Cantonal | Barrios La Merced y La Magdalena | DESLIZAMIENTO | --- | 26/04/2023 | Ninguna |
| 2 | Imbabura | Otavalo | Selva Alegre | San Luis, vía Selva Alegre - San Luis. | SOCVAMIENTO | 20 | 26/04/2023 | Ninguna |

Secretaría de Gestión de Riesgos

Dirección: CIS ECU 9-1-1, Av. Samborondón, Km 0,5
 Código postal: 092302 / Samborondón-Ecuador
 Teléfono: +593-4-259 3500
 www.gestionderiesgos.gob.ec

Reporte de monitoreo de amenazas y eventos peligrosos – No 0234

Fecha y Hora de actualización: jueves, 27 de abril de 2023 – 20:55:00 / Página 30 de 33

| No. | Provincia | Cantón | Parroquia | Sector/Vía | Evento Peligroso | Afectación (metros lineales) | Fecha del evento | Vías alternas |
|-----|--------------------------------|----------------------------------|--|---|---------------------|------------------------------|------------------|---------------|
| 3 | Bolívar | Chimbo | Telimbela | Varios sectores: Guarumal, Amechunlli vía Telimbela – Cochabamba. | DESLIZAMIENTO | --- | 26/04/2023 | Ninguna |
| 4 | Bolívar | Guaranda | San Luis de Pambil | La Playita, Pisis, Ingreso al Complejo Turístico el Faraón | INUNDACIÓN | -- | 25/04/2023 | Ninguna |
| 5 | Santo Domingo de los Tsáchilas | Santo Domingo | Santo Domingo de los Colorados | Vía las Mercedes. Puerto Nuevo, recinto el Tesoro. | DESLIZAMIENTO | --- | 25/04/2023 | Ninguna |
| 6 | Los Ríos | Urdaneta | Ricaurte | Rcto. Barranco hacia Rcto. Salampe - río Catarama | SOCAVAMIENTO | -- | 23/04/2023 | Ninguna |
| 7 | Los Ríos | Valencia | Valencia | Lulo de Hamburgo - estero El Pope | INUNDACIÓN | 200 | 23/04/2023 | Ninguna |
| 8 | Cotopaxi | La Maná | La Maná | Barrio 26 de Octubre | INUNDACIÓN | -- | 22/04/2023 | Ninguna |
| 9 | Cañar | Deleg | Deleg | Sector Camal Municipal | SOCAVAMIENTO | -- | 21/04/2023 | Ninguna |
| 10 | Pichincha | Mejía | Manuel Cornejo Astorga (Tandapi) | Recinto Santuario de Baños | ALUVIÓN | 30 | 20/04/2023 | Ninguna |
| 11 | Morona Santiago | Limón Indanza | San Antonio (cabecera en San Antonio Centro) | San Salvador, Mayapis, Serembo, El Cisne, 12 de Febrero | DESLIZAMIENTO | 2000 | 17/04/2023 | Ninguna |
| 12 | Guayas | Alfredo Baquerizo Moreno (Jujan) | Cabecera Cantonal | Recinto El Tránsito | SOCAVAMIENTO | 60 | 06/04/2023 | Ninguna |
| 13 | Guayas | Guayaquil | El Morro | Vía San Juan Rio Hondo | SOCAVAMIENTO | 20 | 06/04/2023 | Ninguna |
| 14 | Imbabura | Cotacachi | Vacas Galindo | Balsapamba - Pan de Azúcar. | ALUVIÓN | 30 | 06/04/2023 | Ninguna |
| 15 | Azuay | Girón | Girón | Zapata | DESLIZAMIENTO | 40 | 06/04/2023 | Ninguna |
| 16 | Bolívar | Guaranda | San Luis de Pambil | Varios sectores; María Aurora, Rosa Elvira - vía a las Comunidades de San Luis de Pambil. | COLAPSO ESTRUCTURAL | 28 | 24/03/2023 | Ninguna |
| 17 | Bolívar | Chimbo | La Magdalena | vía El Carmen a Cochabamba | DESLIZAMIENTO | 30 | 11/03/2023 | Ninguna |
| 18 | Los Ríos | Babahoyo | La Unión | La Valdivia - río Clementina | INUNDACIÓN | 30 | 08/03/2023 | Ninguna |
| 19 | Los Ríos | Montalvo | Montalvo | La Estrella - Cda. Felipe Abud - río Cristal | SOCAVAMIENTO | 800 | 08/03/2023 | Ninguna |
| 20 | Tungurahua | Quero | Quero | San Antonio de Hipolongo, vía Quero - San Antonio | SOCAVAMIENTO | 30 | 26/06/2022 | Ninguna |
| 21 | Pichincha | Quito | Conocoto | Monserat, calles Juan Bautista Aguirre y Juan Hernando Dávila | SOCAVAMIENTO | -- | 12/06/2022 | Ninguna |
| 22 | Pichincha | Mejía | Tambillo | Ushco, vía Tambillo - Panamericana Sur | INUNDACIÓN | 20 | 10/04/2022 | Ninguna |
| 23 | Pichincha | Mejía | Manuel Cornejo Astorga (Tandapi) | Vía de ingreso a las Comunidades Peñas Blancas, El Paraíso, El Mirador y San Francisco. | DESLIZAMIENTO | 140 | 08/02/2022 | Ninguna |
| 24 | Morona Santiago | Morona | Sinaí | Playas de San Luis, vía Santa María Tunants-Playas de San Luis-Quinta Cooperativa | INUNDACIÓN | 3884 | 02/05/2021 | Ninguna |
| 25 | Azuay | Cuenca | Nulti | Pasto Romero, vía al centro Parroquial | DESLIZAMIENTO | -- | 16/04/2021 | Ninguna |
| 26 | Chimborazo | Chunchi | Chunchi, cabecera cantonal | Armenia | DESLIZAMIENTO | 955.9 | 20/01/2021 | Ninguna |

08 vías de tercer orden parcialmente habilitadas.

| No. | Provincia | Cantón | Parroquia | Sector/Vía | Evento Peligroso | Afectación (metros lineales) | Fecha del evento | Vías alternas |
|-----|-----------|-----------|-----------|-------------------------------------|------------------|------------------------------|------------------|---------------|
| 1 | Imbabura | Cotacachi | Imantag | El Potrerillo | SOCAVAMIENTO | 40 | 24/04/2023 | Ninguna |
| 2 | El Oro | Zaruma | Zaruma | Calle, Av. Luis. A. Crespo | DESLIZAMIENTO | 5 | 23/04/2022 | Ninguna |
| 3 | Cotopaxi | Sigchos | Sigchos | Jatunloma, vía Sigchos - Las Pampas | SOCAVAMIENTO | 80 | 17/04/2023 | Ninguna |

Secretaría de Gestión de Riesgos

Dirección: CIS ECU 9-1-1, Av. Samborondón, Km 0,5
Código postal: 092302 / Samborondón-Ecuador
Teléfono: +593-4-259 3500
www.gestionderiesgos.gob.ec

Reporte de monitoreo de amenazas y eventos peligrosos – No 0234

Fecha y Hora de actualización: jueves, 27 de abril de 2023 – 20:55:00 / Página 31 de 33

| No. | Provincia | Cantón | Parroquia | Sector/Vía | Evento Peligroso | Afectación (metros lineales) | Fecha del evento | Vías alternas |
|-----|-----------------|----------------|---------------------|---|------------------|------------------------------|------------------|---------------|
| 4 | Cotopaxi | Pangua | Ramón Campaña | Miligua, vía Ramón Campaña – El Corazón | DESLIZAMIENTO | 50 | 12/03/2023 | Ninguna |
| 5 | El Oro | Marcabelí | El Ingenio | La Palmerita, Vía La Palmerita – El Ingenio | SOCAVAMIENTO | 8 | 08/03/2023 | Ninguna |
| 6 | Azuay | Pucará | Pucará | km 16+500, Vía Minas-Tablón-Pucará | DESLIZAMIENTO | 50 | 19/04/2022 | Ninguna |
| 7 | Morona Santiago | Morona | Sevilla Don Bosco | Santa Rosa | INUNDACIÓN | 30 | 21/06/2020 | Ninguna |
| 8 | Morona Santiago | San Juan Bosco | Santiago de Pananza | Varios Sectores | DESLIZAMIENTO | 860 | 02/04/2020 | Ninguna |

4. Declaratorias emitidas por el SGR (vigentes en orden cronológico)

| Evento peligroso | Nivel de alerta | Fecha de vigencia | Documento |
|--|-----------------|-------------------|---|
|  <p>Declaratoria de Cambio de ALERTA AMARILLA por movimientos en masa al área de 11,50 hectáreas en el sector Astillero, de la parroquia Bahía de Caráquez, cantón Sucre, provincia de Manabí; considerando que las condiciones y parámetros indican que puede presentarse un evento que produzca afectaciones en la población e infraestructura.</p> | Amarilla | 10/04/2023 | Resolución No. SGR-110-2023 |
|  <p>Declaratoria de Cambio de ALERTA AMARILLA a NARANJA por incremento de amenaza de movimientos en masa al polígono identificado como susceptible a movimientos en masa en las comunidades Aypug, Casual y los barrios: La Esperanza, Control Norte, Nueva Alausí, Pircapamba y Bua.</p> | Naranja | 10/04/2023 | Resolución No. SGR-111-2023 |
|  <p>Declaratoria del estado de ALERTA NARANJA por movimientos en masa al área de 152,22 hectáreas que comprende los sectores: Namza Chico, Pasán, Quebrada La Ninfa, UE Eloy Alfaro y Puente Chachán, de la parroquia Huigra, cantón Alausí, provincia de Chimborazo</p> | Naranja | 09/04/2023 | Resolución No. SGR-106-023 |
|  <p>Declaratoria del estado de ALERTA NARANJA por incremento de amenaza de movimientos en masa al polígono identificado como susceptible a movimientos en masa el cual tiene un área de 442,62 hectáreas que se extiende sobre la comunidad La Cría - Cantón: Santa Isabel, Provincia: Azuay.</p> | Naranja | 06/04/2023 | Resolución No. SGR-104-2023 |
|  <p>Declaratoria del estado de ALERTA NARANJA por movimientos en masa, el área de influencia equivalente a 53132,993 m², ubicada en la ciudadela El Fátima, parroquia Francisco Pacheco, del cantón Portoviejo, Provincia de Manabí, debido a que la materialización del evento peligroso por movimientos en masa es inminente, lo que afectaría a la población.</p> | Naranja | 03/04/2023 | Resolución No. SGR-099-2023 |
|  <p>Declaratoria del estado de ALERTA AMARILLA por incremento de amenaza de movimientos en masa al polígono identificado como susceptible a movimientos en masa con un área de 330,56 hectáreas pertenecientes al sector Cuchucún, el cual comprende las comunidades: Quilloac, Cruz Loma y Cuchucún. Cantón: Cañar, Provincia: Cañar.</p> | Amarilla | 31/03/2023 | Resolución No. SGR-091-2023 |

Secretaría de Gestión de Riesgos

Dirección: CIS ECU 9-1-1, Av. Samborondón, Km 0,5
 Código postal: 092302 / Samborondón-Ecuador
 Teléfono: +593-4-259 3500
 www.gestionderiesgos.gob.ec

Reporte de monitoreo de amenazas y eventos peligrosos – No 0234

Fecha y Hora de actualización: jueves, 27 de abril de 2023 – 20:55:00 / Página 32 de 33

| | | | | |
|--|---|----------|---------------|--|
| | Incremento Actividad Volcánica Cotopaxi | Amarilla | 22/10/2022 | Resolución No. SGR-0311-2022 |
| | Declaratoria del estado de ALERTA AMARILLA por deslizamiento en La Armenia, Chunchi, provincia de Chimborazo. | Amarilla | 15/07/2022 | Resolución No. SGR-182-2022 |
| | Movimiento en masa barrios Rosas, Bellavista, Tamboloma y Rosario de la parroquia Nabón, cantón Nabón, provincia de Azuay | Naranja | 23/11/2021 | Resolución No. SGR-171-2021 |
| | Socavamiento por la erosión del río Coca y sus afluentes -Cantón: El Chaco, Provincia: Napo. | Roja | 21/05/2021 | Resolución No. SGR-058-2021 |
| | Actividad Volcánica Sangay: Caída de ceniza Provincia de Chimborazo | Amarilla | 16/06/2020 | Resolución No. SGR-045-2020 |
| | Aumento de sedimentos volcánicos Río Upano- Parroquias Sinai y Sevilla de Don Bosco, cantón Morona, Morona Santiago | Amarilla | 05/12/2019 | Resolución No. SGR-140-2019 |
| | Incendios Forestales Imbabura, Carchi, Pichincha, Chimborazo, Guayas, El Oro y Loja | Amarilla | 19/09/2019 | Resolución No. SGR-111-2019 |
| | Incremento de lluvias e inundaciones Guayas, El Oro, Sto. Domingo, Esmeraldas, Manabí y Los Ríos y Bolívar, cantón Chillanes, San José del Tambo. | Amarilla | 16/07/2019 | Resolución No. SGR-066-2019 |
| | Fenómeno El Niño (ENOS) Provincias del Litoral e Insular | Amarilla | 10/01/2019 | Resolución No. SGR-005-2019 |
| | Deslizamiento San José de Alluriquín, Santo Domingo de Los Tsáchilas | Amarilla | 17/10/2018 | Resolución No. SGR-006-2018 |
| | Incremento Actividad Volcánica del Sierra Negra, Galápagos | Amarilla | 16/01/2018 | Resolución No. SGR-009-2018 |
| | Deslizamiento Sector las Juanitas, Quinindé, Esmeraldas | Naranja | 12/05/2016 | Resolución No. SGR-060-2016 |
| | Sismo 7.8 Pedernales, Manabí | Roja | 17/Abril/2016 | Resolución No. SGR-048-2016 |
| | Incremento Actividad Volcánica del Chiles - Cerro Negro, Carchi | Amarilla | 01/10/2014 | Resolución No. SGR-049-2014 |
| | Deslizamiento San José de Atahualpa, El Oro | Naranja | 08/05/2014 | Resolución No. SGR-012-2014 |
| | Incremento Actividad Volcánica del Reventador, Napo | Naranja | 27/03/2014 | Resolución No. SGR-008-2014 |

Secretaría de Gestión de Riesgos

Dirección: CIS ECU 9-1-1, Av. Samborondón, Km 0,5
 Código postal: 092302 / Samborondón-Ecuador
 Teléfono: +593-4-259 3500
www.gestionderiesgos.gob.ec

Reporte de monitoreo de amenazas y eventos peligrosos – No 0234

Fecha y Hora de actualización: jueves, 27 de abril de 2023 – 20:55:00 / Página 33 de 33

| Declaratorias de Zonas de Riesgos | Fecha de vigencia | Documento |
|---|-------------------|---|
|  Inundaciones Babahoyo, Los Ríos | 11/12/2019 | Resolución No. SGR-149-2019 |
|  Hundimiento, Zaruma, El Oro | 07/03/2017 | Resolución No. SGR-029-2015 |

*Elaborado por: Jorge Dután. - Operador Nacional de Turno 24/7 – Sala de Situación y Monitoreo Samborondón.
Revisado por: Javier Revelo. - Analista Nacional de Turno 24/7 – Sala de Situación y Monitoreo Pichincha.
Enviado por: Jorge Dután. Operador Nacional de Turno 24/7 – Sala de Situación y Monitoreo Samborondón.*

Secretaría de Gestión de Riesgos

Dirección: CIS ECU 9-1-1, Av. Samborondón, Km 0,5
Código postal: 092302 / Samborondón-Ecuador
Teléfono: +593-4-259 3500
www.gestionderiesgos.gob.ec

