

Reporte de monitoreo de amenazas y eventos peligrosos – No 0223

Fecha y Hora de actualización: sábado, 22 de abril de 2023 – 08:57:04 / Página 1 de 29

Periodo de Monitoreo: Desde: 21h00 21/04/2023 Hasta: 09h00 22/04/2023

1. Monitoreo de amenazas naturales y antrópicas

- Amenaza en desarrollo, posible desencadenamiento de eventos peligrosos.
- Amenaza en incremento y probable materialización inminente.
- Amenaza dentro de los parámetros normales.



PELIGRO VOLCÁNICO

| Ubicación | | Nivel de alerta declarada | Situación actual | Valoración actual |
|-----------|-----------------------------------|---------------------------|---------------------------------------------------------------------------------------------------------------------------------------------------------------------------------|-------------------|
| | Volcán Reventador, Napo | NARANJA | 07:03 Mediante cámaras se visualiza el volcán nublado. | ● |
| | Volcán Chiles-Cerro Negro, Carchi | AMARILLA | 06:18 Mediante cámaras se visualiza el volcán completamente nublado. | ● |
| | Volcán Cotopaxi | AMARILLA | 06:18 Mediante cámaras se visualiza el volcán completamente nublado. | ● |
| | Volcán Tungurahua | SIN ALERTA | 06:34 Mediante cámaras se visualiza el volcán despejado, sin novedad. | ● |
| | Volcán Sierra Negra, Galápagos | AMARILLA | 06:00 Sin reporte de actividad superficial | ● |
| | Volcán Sangay, Morona Santiago | AMARILLA | 08:16 Desde la cámara de Sta. Rosa se observa una emisión de vapor y ceniza., con una altura de la nube igual a 1500 metros sobre el nivel del cráter con dirección Nor - Este. | ● |



PELIGRO POR INCREMENTO DE CAUDALES DE RÍOS

| 23 Cuerpos de agua desbordados | | | | |
|--------------------------------|-----------------------|-------------------------------------------|-------------------------------------------------------------------------------------------|---------------------------|
| Provincia | Cantón | Parroquia | Sector | Nombre del cuerpo de agua |
| Guayas | Balzar | Balzar, Cabecera Cantonal | "Varios Sectores (Recinto La Carlota, Recinto Fronda Karen, La Carmencita, La Barbarita)" | Congo |
| | | | "Varios Sectores Recinto La Laguna, Recinto El Modelo Recinto San Pauleño" | Puca |
| | | | Recinto Conguilla | Pucón |
| | | | Recinto Chicompe | Chicompe |
| | | | Recinto Santa Genara | Santa Genara |
| | | | Recinto San Juan del Cerrito, Sector La Salamina | San Juan |
| | Colimes | San Jacinto | "Varios Sectores (San Jacinto La Alegría San Eduardo)" | Daule |
| | Daule | Daule | recintos (Maravillas, Comején Correntoso, Guarumal) | |
| | Palestina | Palestina, Cabecera Cantonal | Varios Sectores | Pula |
| | Daule | Laurel | Cabecera parroquial | |
| | Durán | Eloy Alfaro (Durán), Cabecera Cantonal | Malecón | Guayas |
| | Salitre (Urbina Jado) | El Salitre (Las Ramas), Cabecera Cantonal | Calles 24 de Mayo y Piedrahita | Salitre |
| | | | Varios sectores | Pula |
| Salitre (Urbina Jado) | Junquillal | Recinto Pay Pay, Recinto Pechiche | Vinces | |

Secretaría de Gestión de Riesgos

Dirección: CIS ECU 9-1-1, Av. Samborondón, Km 0,5
 Código postal: 092302 / Samborondón-Ecuador
 Teléfono: +593-4-259 3500
 www.gestionderiesgos.gob.ec

Reporte de monitoreo de amenazas y eventos peligrosos – No 0223

Fecha y Hora de actualización: sábado, 22 de abril de 2023 – 08:57:04 / Página 2 de 29



PELIGRO POR INCREMENTO DE CAUDALES DE RÍOS

| | | | | |
|----------|-----------|-----------------------------------------------------|--------------------------------------------|-------------|
| | | Gral. Vernaza (Dos Esteros) | Recinto Santa Margarita, Recinto Las Ramas | Mastrantal |
| | | Gral. Vernaza (Dos Esteros) | Varios sectores | Salitre |
| | | Junquillal | Varios sectores | Vinces |
| | Guayaquil | Chongón | Chongoncito | Chongoncito |
| Los Ríos | Baba | Baba, Cabecera Cantonal | El Jobo | Correntoso |
| | | | El Jobo | Los Esteros |
| | | | El Jobo | El Bolichon |
| | | | El Jobo | Juan Tomás |
| | Vinces | Vinces, Cabecera Cantonal | Vinces | Macul |
| | Babahoyo | Febres Cordero (Las Juntas) (Cab. en Mata de Cacao) | vía E-25 | Chilintomo |

19 Cuerpos de Agua con tendencia a aumentar de nivel

| Provincia | Cantón | Parroquia | Sector | Nombre del cuerpo de agua |
|-----------|----------------------------------|-----------------------------------------------------|--------------------------------------------------------------|---------------------------|
| Guayas | Alfredo Baquerizo Moreno (Juján) | Alfredo Baquerizo Moreno (Juján), Cabecera Cantonal | Sector Moraima | Chilintomo |
| | | | "El Tránsito y Puerto Canoa Recinto Los Amarillos La Otilia" | Los Amarillos |
| | Daule | Juan Bautista Aguirre (Los Tintos) | Recinto El Porvenir | Los Tintos |
| | Santa Lucía | Santa Lucía, Cabecera Cantonal | Sector La Capilla | Daule |
| | Nobol | Narcisa De Jesús, Cabecera Cantonal | Cabecera Cantonal | Bijahual |
| | Salitre (Urbina Jado) | El Salitre (Las Ramas), Cabecera Cantonal | Recinto Rebasco | Rabasco |
| | Santa Lucía | Santa Lucía, Cabecera Cantonal | Recinto Bufay | Esteros Bufay |
| | | | Varios Sectores | Río Pula |
| | Balzar | Balzar, Cabecera Cantonal | varios sectores | Pajui |
| | Simón Bolívar | Simón Bolívar, Cabecera Cantonal | Cabecera Cantonal | Los Amarillos |
| | El Triunfo | El Triunfo, Cabecera Cantonal | Varios Sectores | Bulubulu |
| Balzar | Balzar, Cabecera Cantonal | Recinto La Canoa | Las Piedras | |
| Milagro | Milagro, Cabecera Cantonal | Recinto las avispas | Los monos | |
| Los Ríos | Babahoyo | Babahoyo, Cabecera Cantonal Y Capital Provincial | Camilo Ponce | Babahoyo |
| | | | El Palmar | San Pablo |
| | | | Rcto. Isla María | Las Juntas |
| | Buena Fé | San Jacinto de Buena Fé, Cabecera Cantonal | Pto. Bajaña | Pto. Bajaña |
| | Palenque | Palenque, Cabecera Cantonal | Palenque | La Revesa |
| Valencia | Valencia, Cabecera Cantonal | Rcto. Chipe | Chipe | |



PELIGRO POR PRESENCIA DE INCENDIOS FORESTALES

00 incendios activos

| Provincia | Cantón | Parroquia | Sector | Afectación (Ha) |
|-----------|--------|-----------|--------|-----------------|
| -- | -- | -- | -- | -- |

Secretaría de Gestión de Riesgos

Dirección: CIS ECU 9-1-1, Av. Samborondón, Km 0,5
 Código postal: 092302 / Samborondón-Ecuador
 Teléfono: +593-4-259 3500
 www.gestionderiesgos.gob.ec

Reporte de monitoreo de amenazas y eventos peligrosos – No 0223

Fecha y Hora de actualización: sábado, 22 de abril de 2023 – 08:57:04 / Página 3 de 29

| 01 incendio controlado | | | | |
|------------------------|--------|-----------|--------|-----------------|
| Provincia | Cantón | Parroquia | Sector | Afectación (Ha) |
| -- | -- | -- | -- | -- |



PELIGRO POR APERTURA Y/O COLAPSO DE PRESAS Y REPRESAS

| Recurso | Cota mínima | Cota Actual | Cota máxima | Hora de corte | Valoración |
|------------------------------|-------------|-------------|-------------|---------------|------------|
| Molino, Azuay | 1970.00 | --- | 1990.50 | --- | --- |
| Mazar, Azuay | 2138.05 | --- | 2153.45 | --- | --- |
| Daule Peripa, Guayas | 70.00 | --- | 85.00 | --- | --- |
| Central Baba, Los Ríos | 114.00 | 116.39 | 117.00 | 08:25 | ● |
| La Esperanza, Manabí | 53.40 | --- | 66.00 | --- | --- |
| Poza Honda, Manabí | 91.50 | --- | 106.50 | --- | --- |
| Multipropósito Chone, Manabí | 48.00 | --- | 68.50 | --- | --- |
| Agoyán, Tungurahua | 1645.00 | --- | 1651.00 | --- | --- |
| Pucará-Pisayambo, Tungurahua | 3541.00 | --- | 3565.00 | --- | --- |



SITUACIÓN HIDROMETEREOLÓGICA

ADVERTENCIA

AMENAZA: LLUVIAS, TORMENTAS y RÁFAGAS DE VIENTO - ADVERTENCIA METEOROLÓGICA N° 20

Vigente desde 19H00 del 19 hasta las 07H00 del 24 de abril de 2023.

SITUACIÓN: Durante el periodo de vigencia del boletín (19 al 24 de abril), las precipitaciones tendrán un comportamiento dinámico y se desarrollarán de acuerdo al siguiente detalle:

- **Región Litoral:** Se pronostican lluvias de alta intensidad en la zona sur e interior de la región. Los eventos más intensos se enfocarán entre las tardes y noches del 19 y 22 de abril.
- **Región Interandina:** Se prevén lluvias de variable intensidad con tormentas a lo largo de la región, en especial del 20 al 22 de abril.
- **Región Amazónica:** las mayores intensidades se pueden enfocar el miércoles 19 y el fin de semana que corresponde a los días 22 y 23 de abril.
- **Región Insular:** Se pronostican lluvias de ligera y moderada intensidad, en especial los días 19 y 20 de abril.

FUENTE: INAMHI



PELIGRO SÍSMICO

| Fecha - Hora Local | Magnitud | Profundidad | Cercano a | Sentido por la población |
|--------------------|----------|-------------|-----------|--------------------------|
| -- | -- | -- | -- | -- |

Secretaría de Gestión de Riesgos

Dirección: CIS ECU 9-1-1, Av. Samborondón, Km 0,5
 Código postal: 092302 / Samborondón-Ecuador
 Teléfono: +593-4-259 3500
 www.gestionderiesgos.gob.ec



Reporte de monitoreo de amenazas y eventos peligrosos – No 0223

Fecha y Hora de actualización: sábado, 22 de abril de 2023 – 08:57:04 / Página 4 de 29

2. Monitoreo de eventos peligrosos (emergencias y desastres)



Sismo

| | |
|--------------------------------|--------------------------------------------------------------------------------------------------------------------------------------------------------------------------------------------------------------------------------------------------------------------------------------------------------------------------------------------------------------------------------------------------------------------------------------------------------------------------------------------------------------------------------------------------------------------------------------------------------------------------------------------------------------------------------------------------------------------------------------------------------------------------------------------------------------------------------------------------------------------------------------------------------------------------------------------------------------------------------------------------------------------------------------------------------------------------------------------------------------------------------------------------------------------------------------------------------------------------------------------------------------------------------------------------------------------------------------------------------------------------------------------------------------------------------------------------------------------------------------------------------------------------------------|
| Localización: | A 29.12 Km de Balao, Guayas. |
| Antecedentes: | Se produjo un sismo a las 12:12 del 18/03/2023 de Magnitud 6.5, profundidad 44.Km localizado a 29.12 km de Balao Guayas. De acuerdo al barrido realizado por la SGR el sismo fue sentido a nivel nacional con mayor intensidad en la provincia de El Oro, Guayas, Los Ríos, Manabí, Chimborazo y Azuay. |
| Situación actual: | Se han activado los COE Provinciales de Guayas, Azuay, Cañar y El Oro, así como los COE Cantonales: El Guabo, Pasaje, Machala, Huaquillas y Santa Rosa en El Oro; Cuenca y Santa Isabel en Azuay. Se encuentran declarados en emergencia los cantones de Pasaje y El Guabo en la provincia de El Oro y Naranjal en la provincia del Guayas. La Agencia de Regulación y Control del Agua en la provincia de El Oro y en el cantón Cuenca se reestableció el servicio de agua potable al 100%. Se encuentran activos el Refugio temporal Casa Comunal 24 de mayo (14 personas) y el Refugio Temporal en la Casa Comunal Coop. 10 de Agosto en El Guabo (63 personas), donde al momento pernoctan las familias por precaución. |
| Afectaciones: | -Personas fallecidas: 14 personas - 12 El Oro (10 Machala, 1 El Guabo, 1 Pasaje), 2 Azuay (1 Cuenca,1 Molleturo) - (Ajustes de cifras de acuerdo a COE Provincial de El Oro) -Personas heridas: 494 -Personas afectadas: 3645 -Personas damnificadas: 926 -Viviendas afectadas: 973 -Viviendas destruidas: 260 -Unidades Educativas afectadas: 331 -Establecimientos de Salud afectados: 57 -Bienes públicos afectados: 61 -Bienes públicos destruidos: 8 -Bienes privados afectados: 77 -Bienes privados destruidos: 3 |
| Acciones de respuesta: | Equipo EVIN de SGR trabaja en conjunto con UGR y Cruz Roja Ecuatoriana para levantamiento de información en los cantones de Machala, Pasaje y El Guabo SGR brinda seguimiento a las familias tanto afectadas como damnificadas, luego del levantamiento en territorio envió el requerimiento de bonos de emergencia para gestión del MIES, realizó asesoramiento y transferencia gratuita de bienes al GAD Pasaje, GAD Machala y GAD El Guabo para la implementación de alojamientos temporales, continúa realizando la entrega de asistencia humanitaria en conjunto con GAD Cantonales de El Guabo, Pasaje, Machala y Santa Rosa a las familias afectadas y damnificadas. UGR del GAD Cantonal de Machala continúa realizando evaluaciones a infraestructuras, conjuntamente con MIDUVI, a viviendas y edificaciones, adicional la SGR junto al COE Provincial de Azuay y al COE Cantonal de Cuenca, también realizan la verificación de las infraestructuras, levantamiento de información para asistencia humanitaria y evaluación inicial de necesidades en las zonas afectadas. MIDUVI mediante Resolución Nro. MIDUVI-MIDUVI-2023-0003-R declara la emergencia institucional en las provincias de Guayas, El Oro, Pichincha, Loja, Los Ríos, Bolívar, Santa Elena, Esmeraldas, Manabí, Imbabura, Chimborazo, Santo Domingo de los Tsáchilas, Napo y Azuay, que permita al Ministerio de Desarrollo Urbano y Vivienda, como ente rector de hábitat y vivienda, atender a las familias calificadas como beneficiarias. |
| Fuentes de información: | SGR Unidades de Monitoreo/Cuerpo de Bomberos/MINEDUC/MIDUVI |

ZONA 1



Deslizamiento

| | |
|--------------------------------|-----------------------------------------------------------------------------------------------------------------------------------------------------------------------------------------------------------------------------------------------------|
| Localización: | Imbabura/ Otavalo/ Selva Alegre vía, Otavalo – Selva Alegre [E-29] |
| Antecedentes: | Producto de las fuertes precipitaciones registradas el 20/04/2023 se produjeron varios deslizamientos de tierra, que obstaculizan la vía de primer orden y existen varias viviendas afectadas. |
| Situación actual: | Al momento la vía se encuentra parcialmente habilitada. |
| Afectaciones: | - 6 viviendas afectadas - 6 familias afectadas - 10 personas afectadas - 50 metros lineales |
| Acciones de respuesta: | - Gad parroquia Selva Alegre conjuntamente con el MTOP y empresa privada realizaron la limpieza la vía. - Se coordina con la UGR Gad Cantonal de Otavalo y la SGR para que realicen la inspección técnica y levantamiento de información (EVIN). |
| Fuentes de información: | SGR CZ1 Unidad de Monitoreo Imbabura – Carchi/UGR GAD C/GAD Parroquial Selva Alegre. |

Secretaría de Gestión de Riesgos

Dirección: CIS ECU 9-1-1, Av. Samborondón, Km 0,5
 Código postal: 092302 / Samborondón-Ecuador
 Teléfono: +593-4-259 3500
 www.gestionderiesgos.gob.ec



Reporte de monitoreo de amenazas y eventos peligrosos – No 0223

Fecha y Hora de actualización: sábado, 22 de abril de 2023 – 08:57:04 / Página 5 de 29



Inundación

| | |
|-------------------------|------------------------------------------------------------------------------------------------------------------------------------------|
| Localización: | Esmeraldas/ Esmeraldas/ 05 de Agosto/ Sectores: La Propicia #1 y 2, Pianguapi #1, Isla Roberto Luis Cervantes e Isla Luis Vargas Torres. |
| Antecedentes: | El 16 y 17/04/2023, por fuertes precipitaciones registradas se desbordó el río Esmeraldas, registrándose inundación en varios sectores. |
| Situación actual: | Dos personas fueron evacuadas por el personal del Cuerpo de Bomberos Esmeraldas. El río Esmeraldas se encuentra desbordado. |
| Afectaciones: | -1 vivienda afectada. -1 familia afectada (2 personas). -2 persona evacuadas (1 persona con discapacidad). |
| Acciones de respuesta: | Cuerpo de Bomberos Esmeraldas realiza la evacuación de dos personas a casa de Familia de Acogida. |
| Fuentes de información: | SGR CZ1 Unidad de Monitoreo Esmeraldas/Cuerpo de Bomberos de Esmeraldas. |



Aluvión

| | |
|-------------------------|------------------------------------------------------------------------------------------------------------------------------------------------------------------------------------------------------------------------------------------------------------------------------------------------------------------------------------------------------------------------------------------------------------------------------------------------------------------------------------------------------------------------------------------------------------------------------------------------|
| Localización: | Imbabura/Cotacachi/Vacas Galindo/Balsapamba. |
| Antecedentes: | El 05/04/2023, producto de las fuertes precipitaciones del se registró un aluvión que descendió por la quebrada Guayacanal que acarrió flujos de lodo, escombros, material pétreo, afectando a la vía tercer orden que al momento se encuentra cerrada. |
| Situación actual: | El 11/04/2023 el GAD Municipal convocó a una reunión interinstitucional y se resolvió desplegar un equipo interinstitucional a realizar el levantamiento de un informe técnico de la toma de agua; y el levantamiento del informe de las afectaciones provocadas por el evento peligroso, y ver la pertinencia de convocar al COE Cantonal. Además la SGR entregó asistencia humanitaria a más familias afectadas. |
| Afectaciones: | - 4 viviendas destruidas; 4 familias y 13 personas damnificadas - 4 viviendas afectadas, 4 familias y 15 personas afectadas - 0.15 hectáreas de cultivos de naranjilla afectados - 30 metros de vía afectada al momento cerrada. - 2 bienes públicos destruidos (sistema de alcantarillado tipo puente y sistema de agua potable destruido) - 450 personas afectadas indirectas por falta de servicio de agua de consumo humano en los sectores de Apuela, Cristopamba y Nangulvi. |
| Acciones de respuesta: | Técnicos del GAD Cantonal y SGR realizaron el levantamiento de las afectaciones del evento peligroso. Bomberos Cotacachi continúa con la distribución de agua por tanqueros. La SGR continúa con la entrega asistencia humanitaria a las familias damnificadas y afectadas. El GAD Municipal, con las instituciones competentes se encuentra coordinando acciones para solucionar el problema del agua, la habilitación vial y atención de la población. Personal y maquinaria del GAD Parroquial y GAD P Imbabura se encuentra para la remoción de escombros y habilitación vial. |
| Fuentes de información: | SGR CZ1 Unidad de Monitoreo Imbabura – Carchi/GAD C Cotacachi/SIS ECU 911 Ibarra. |



Deslizamiento

| | |
|-------------------|--------------------------------------------------------------------------------------------------------------------------------------------------------------------------------------------------------------------------------------------------------------------------------------------------------------------------------------------------------------------------------------------------------------------------------------------------------------------------------------------------------------------------------------------------------------------------------------------------------------------------------------------------------------------------------------------------------------------------------------------------------------------------------------------------------------------------------------------------------------------------------------------------------------------------------------------------------------------------------------------------------------------------------------------|
| Localización: | Imbabura/Pimampiro/Pimampiro/San José de Aloburo. |
| Antecedentes: | El 26/11/2021, de acuerdo al informe del SGR se indicó que el evento se suscitó en la vertiente heterogénea, donde se desencadenaron movimientos en masa a causa de filtraciones de agua y por la presencia de fuertes lluvias. Mediante resolución administrativa No. GADMSP-P-A-2021-077-R, el Sr. Alcalde resuelve declarar la situación de emergencia en el cantón Pimampiro. Se informa que el SGR CZ1, geólogos de la Prefectura, Universidad Central, Universidad Yachay y autoridades locales realizaron recorridos e inspecciones técnicas. El 16/11/2021, SGR-CZ1 entregó asistencia humanitaria. El Informe del MAG indica que la afectación de los cultivos en total es de 12,43 ha de cultivos de la zona. GAD Cantonal de Pimampiro en apoyo del GAD Provincial Imbabura trabajan en la construcción de una vía que servirá como variante para brindar acceso a la población de la comunidad, tendrá la conexión directa de las comunidades de Aloburo, San Juan, entre otras comunidades con su cabecera cantonal. |
| Situación actual: | Las familias afectadas continúan en los alojamientos temporales y en familias acogientes. Desde enero de 2023 se inició con la instalación de las acometidas de los servicios básicos. El MIDUVI está a la espera de que el GAD termine de hacer las acometidas para iniciar con la construcción de las viviendas; ya que dispone de los recursos económicos para este proyecto. |
| Afectaciones: | - 41 familias afectadas (113 personas), - 12 familias damnificadas (35 personas), - 38 familias evacuadas (116 personas evacuadas: 10 en la escuela del Tejar, 2 en la Unidad Educativa Pimampiro y 26 en familias acogientes), - 12 viviendas destruidas, - 6 viviendas afectadas, - 6 invernaderos destruidos de tomate riñón y pepinillo, - 5 reservorios colapsados, |

Secretaría de Gestión de Riesgos

Dirección: CIS ECU 9-1-1, Av. Samborondón, Km 0,5

Código postal: 092302 / Samborondón-Ecuador

Teléfono: +593-4-259 3500

www.gestionderiesgos.gob.ec



Reporte de monitoreo de amenazas y eventos peligrosos – No 0223

Fecha y Hora de actualización: sábado, 22 de abril de 2023 – 08:57:04 / Página 6 de 29

| | |
|-------------------------|--------------------------------------------------------------------------------------------------------------------------------------------------------------------------------------------------------------------------------------------------------------------------------------------------------------------------------------------------------------------------------------------------------------------------------------------------------------------------------------------------------------------------------------------------------------------------------------------------------------------------|
| | <ul style="list-style-type: none"> - 50 hectáreas de cultivos de ciclo corto, de aguacates, mandarinas, duraznos y pastizales; (12,43 ha de cultivos destruidos y 37,57 ha de pastos afectadas); - 530 metros de los canales de riego secundarios están colapsados, - 800 metros del tendido de la red eléctrica, 3 postes colapsados y 1 transformador colapsado, - 150 metros destruidos de la red de distribución de agua de consumo humano, - 150 metros de la red de alcantarillado destruidos, - 150 metros de la red de telecomunicaciones colapsado. |
| Acciones de respuesta: | <p>El GAD Cantonal de Pimampiro determinó un predio para la construcción del Proyecto de Vivienda, y realiza la instalación de servicios básicos.</p> <p>GAD Cantonal y Provincial de Imbabura habilitaron una vía alterna. La comunidad habilitó la vía a Mariano Acosta que pasa por la zona de riesgo de San José de Aloburo inobservando los informes de riesgo remitidos por parte del SGR, exponiéndose a futuros riesgos vinculados a la zona propensa de deslizamiento.</p> |
| Fuentes de información: | <p>Las familias afectadas continúan en los alojamientos temporales y en familias acogientes.</p> <p>SGR CZ1 Unidad de Monitoreo Imbabura – Carchi / MIES, MIDUVI, GAD C Pimampiro – UGR.</p> |

ZONA 2



Socavamiento

| | |
|-------------------------|----------------------------------------------------------------------------------------------------------------------------------------------------------------------------------------------------------------------------------------------------------------------------------------------------------------------------------------------------------------------------------------------------------------------------------------------------------------------------------------------------------------------------------------------------------------------------------------------------------------------------------------------------------------------------------------------------------------------------------------|
| Localización: | Napo/El Chaco/Gonzalo Díaz De Pineda (El Bombón)/San Rafael, Piedra Fina 2, San Luis, San Carlos, vía Y de Baeza-Lago Agrio [E45]. |
| Antecedentes: | <p>Debido al proceso erosivo desarrollado desde febrero del 2020, el río Quijos (Alto Coca) mantiene en riesgo a varias viviendas y sectores estratégicos, tales como: la Red Estatal Vial [E45], Hidroeléctrica Coca Codo Sinclair, tuberías de SOTE, Poliducto Shushufindi – Quito y OCP.</p> <p>Se mantiene la declaratoria emitida mediante resolución SGR-058-2021 de cambiar el nivel de alerta Naranja a Roja.</p> |
| Situación actual: | <p>El 11/04/2023, la Comisión Ejecutora del Río Coca, CERC, informó que el frente de erosión se encuentra en la abscisa 7+560 por 29 días. Se mantienen las condiciones de inestabilidad en la zona de Ventana 2 que amenazan los terrenos del antiguo campamento de SINOHYDRO, el sector del poblado de San Luis y las zonas ubicadas en la margen izquierda del cauce. La variante emergente El Chaco - Lago Agrio se encuentra cerrada, vía alterna Baeza-Narupa-Loreto Coca.</p> |
| Afectaciones: | <p>Desde el 2020 a la fecha las afectaciones son las siguientes:</p> <ul style="list-style-type: none"> - Personas Afectadas indirectas: 100 - Personas Damnificadas: 51 - Personas Afectadas: 76 - Personas Evacuadas: 63 - Viviendas destruidas: 2 - Metros de vía afectadas: 1040 - Puentes destruidos: 3 (Puente sobre el río Motana, Puente Ventana 2 y Puente Piedra Fina) - Puente afectados: 1 (Puente Piedra Fina) - Bienes Afectados: 4 (tuberías del SOTE, Poliducto Shushufindi- Quito y OCP; Sistema de Agua Potable de San Luis) - Ha de Cultivo perdida: 100.03 - Animales de granja afectados y muertos: 3448 |
| Acciones de respuesta: | <p>CELEC EP En el campamento la Loma, continúan las actividades de protección de la margen izquierda con escollera, actualmente es seguro y el riesgo bajo.</p> <p>MTOP a través de la Empresa contratista CONSTRUCCPIEDRA SA continúa trabajando en la construcción de una vía de servicio de 2.2 km.</p> <p>La CTC Río Coca realizan el monitoreo del proceso erosivo.</p> <p>SGR CZ2 y CCGR San Luis realizan monitoreo constante del evento.</p> |
| Fuentes de información: | SGR CZ2 Umeva Napo-Orellana/CELEC EP/GAD Municipal El Chaco/MTOP/Teniente Político Gonzalo Díaz de Pineda |

ZONA 3



Actividad volcánica

| | |
|------------------------|---------------------------------------------------------------------------------------------------------------------------------------------------|
| Localización: | Chimborazo/Guamote/Guamote – Cebadas - Palmira/Varios sectores |
| Antecedentes: | Debido a la actividad volcánica del volcán Sangay reportada el 21/04/2023, se visualizó presencia fuerte de ceniza en el cantón |
| Situación actual: | El 21/04/2023 con corte 20h00 se registró caída de ceniza leve en La Matriz – Guamote |
| Afectaciones: | - Cultivos de papas, habas, frutilla y pasto para animales (el total de afectación se lo dará una vez realizada la evaluación por parte de MAGAP) |
| Acciones de respuesta: | - UGR Guamote confirmó el evento. |

Secretaría de Gestión de Riesgos

Dirección: CIS ECU 9-1-1, Av. Samborondón, Km 0,5
 Código postal: 092302 / Samborondón-Ecuador
 Teléfono: +593-4-259 3500
 www.gestionderiesgos.gob.ec



Reporte de monitoreo de amenazas y eventos peligrosos – No 0223

Fecha y Hora de actualización: sábado, 22 de abril de 2023 – 08:57:04 / Página 7 de 29

Fuentes de información: - Se coordina inspección por parte de la UGR el 22/04/2023, para determinar si los reservorios de agua usados para riego de los cultivos resultaron afectados por la ceniza
SGR CZ3 Unidad de Monitoreo Chimborazo/UGR GADC Guamote.

Aluvión



Localización: Chimborazo/Colta/Juan de Velasco (Pangor)/Caserío Tepeyac Bajo, vía Colta - Pallatanga [E-487].

Antecedentes: Por las lluvias registradas en el sector Caserío Tepeyac Bajo el 16/04/2023 se produjo un desprendimiento de una parte de la montaña que a su vez genero aluviones en algunas quebradas cerca al Caserío provocando el arrastre de sedimentos junto las lluvias afectando la vía de segundo orden, así como a 3 viviendas del sector.

Situación actual: En base a información registrada mediante el levantamiento del informe EVIN se procede a cambiar el evento (de Inundación a Aluvión). Debido al aluvión, provocó el taponamiento de dos cunetas de tipo cajón, esto ha provocado que las aguas se dispersen por la calzada de la vía panamericana Colta-Pallatanga E487. Son 8 personas afectadas de 3 familias, las cuales, dos familias sufrieron daños en sus bienes, y otra familia se encuentran en una zona afectada por el arrastre de sedimentos por las fuertes lluvias. Las tres familias afectadas, fueron evacuadas por el Cuerpo de Bomberos Colta y otras 3 familias que evacuaron por cuenta propia por temor a sufrir daños.

Afectaciones: - 3 viviendas afectadas.
- 3 familias afectadas.
- 8 personas afectadas.
- 6 familias evacuadas (3 familias evacuaron por afectación y 3 familias por precaución).
- Vía de segundo orden parcialmente afectado.

Acciones de respuesta: Cuerpo de Bomberos Colta evacuó a 3 familias hacia familias acogientes y otras 3 por su propia cuenta evacuaron hacia familias acogientes. Obras Públicas (OOPP) de GAD Cantonal Colta realiza la limpieza de la vía. SGR monitorea el evento y la UGR del GAD C. Colta realizó el informe EVIN en espera a la respuesta de parte de las instituciones respectivas.

Fuentes de información: SGR CZ3 Unidad de Monitoreo Chimborazo/GAD Parroquial/UGR GADC Colta.

Deslizamiento



Localización: Chimborazo/Alausí/Huigra/Cerro Pasan y Namza Chico.

Antecedentes: De acuerdo a informe técnico de la SNGRE del 11 de junio del 2018 indican que debido a la litología y a la sobre saturación de material se produjo grietas en los sectores señalados por lo que el SGR sube el estado de Alerta a NARANJA el 09 de abril del 2023 debido al incremento de amenaza de movimiento de masa en Pasan Y Namza Chico, además, de acuerdo a informe del INAMHI en el que indica que en el mes de abril se incrementarán las lluvias. La evacuación de la población se da bajo el principio de autoprotección, considerando la continuidad de las grietas y el carácter activo de movimientos en masa de 152,22 ha, que comprende los sectores de Namza Chico, Pasan, Quebrada La Ninfa, UE Eloy Alfaro y Puente Chanchan. Mediante Resolución MINEDUC Alausí - Chunchi dispone al Rector y Planta Docente de la Unidad Educativa Eloy Alfaro, que se suspendan las actividades pedagógicas presenciales debido a la DECLARATORIA el estado de ALERTA NARANJA. Disponer a las autoridades y planta docente de la Unidad Educativa Eloy Alfaro deberán preparar guías pedagógicas y TRABAJAR EN CLASES VIRTUALES A DISTANCIA.

Situación actual: GADC Alausí realizó trabajos de adecuación del alojamiento temporal Unidad Educativa Numa Pompilio (cambio de techos y ventanas rotas en su totalidad).

Afectaciones: - 117 personas evacuadas (27 familias):
- Hotel Huigra: 48 personas (16 familias)
- Hotel Rosero Resort: 4 personas (1 familia) (retornaron a sus viviendas)
- familias acogientes: 65 personas (10 familias)

Acciones de respuesta: GADC Alausí realizó trabajos de adecuación del alojamiento temporal.

Fuentes de información: SGR CZ3 Unidad de Monitoreo Tungurahua.

Hundimiento



Localización: Chimborazo/Chunchi/La Matriz, Llagos/varios sectores.

Antecedentes: El 04/04/2023, por las lluvias suscitadas, se presentaron agrietamientos en varios sectores del Cantón, al momento se tiene familias evacuadas de manera voluntaria hacia familias acogientes.

Situación actual: GAD Cantonal de Chunchi realizó la entrega de asistencia humanitaria a las familias que fueron evacuadas. Las personas evacuadas pernotan en los albergues de acogida, también el informe de apoyo para delimitar el polígono seguro se encuentra en ejecución por parte de UGIAR SGR ZC3

Afectaciones: Matriz:
- 1 familias evacuada por precaución (5 personas se encuentran con familia acogiente).
Llagos:

Secretaría de Gestión de Riesgos

Dirección: CIS ECU 9-1-1, Av. Samborondón, Km 0,5
Código postal: 092302 / Samborondón-Ecuador
Teléfono: +593-4-259 3500
www.gestionderiesgos.gob.ec

Reporte de monitoreo de amenazas y eventos peligrosos – No 0223

Fecha y Hora de actualización: sábado, 22 de abril de 2023 – 08:57:04 / Página 8 de 29

| | |
|-------------------------|-------------------------------------------------------------------------------------------------------------------------------------------------------------------------------------------------------------------------------------------|
| Acciones de respuesta: | - 2 familia evacuada por precaución (12 personas 1 alojada en la ex escuela Napoleón López s la otra en familia acogiente. GAD Cantonal realizó la entrega de asistencia humanitaria. UGR realizó el levantamiento de informe EVIN. |
| Fuentes de información: | SGR CZ3 Unidad de Monitoreo Tungurahua/UGR |



Inundación

| | |
|-------------------------|------------------------------------------------------------------------------------------------------------------------------------------------------------------------------------------------------------------------------------------------------------------------------------------------------------------------------------------------------------------------------------------------------------------------------------------------------------------------------------------------------------------------------------------------------------------------------------------------------------------------------------------------------------------------------------------------------------------------------------------------------------------------------------------------------------------------------------------------------------------------------------------------------------------------------------------------------------------------------------------------------------------------------|
| Localización: | Cotopaxi/Pangua/Moraspungo/Recintos Los Laureles, Palo Blanco, Los Esteros y Nueva Santa Rosa Bajo. La Inmaculada, Agua Santa. |
| Antecedentes: | El 17/03/2023 por lluvias se produjo el desbordamiento del río Calope provocando inundaciones en viviendas en varios sectores de la parroquia. |
| Situación actual: | Al momento la familia de 6 personas se mantiene pernotando en la casa comunal Recinto El Limón debido a que no cuentan con otro predio. |
| Afectaciones: | - 245 familias afectadas (980 personas) porque se encuentran aisladas debido al colapso de los puentes. - 5 puentes destruidos (Puente Estero Hondo, Puente La Envidia, Puente El Deseo, Puente los 7 Machos y puente Jalligua Alto) - 1 puente afectado (Puente Estero El Deseo – Cerro alto) - 2 viviendas destruidas - 2 familias damnificadas (1 familia de 2 personas que se encuentra con familiares acogiente, 1 familia de 6 personas que se encuentran en alojamiento temporal en la casa comunal en el Recinto el Limón.) - 4 viviendas afectadas (17 personas) - Vías afectadas de tercer orden: • Vía La Providencia – Palo Seco, puente colapsado • Vía La Envidia – Las Peñas • Vía Punta Brava – La Envidia • Vía Coop. 2 de noviembre – Palo Blanco • Vía Aguas Calientes – Corcobado • Vía Piedra de la Cruz – Nueva Santa Rosa • Vía La Inmaculada – Piedra de la Cruz • Vía Libertadores – Guaparita - Servicio de energía eléctrica restablecido en un 100% |
| Acciones de respuesta: | GADC Pangua declaró en Situación de Emergencia al cantón Pangua. Gobernación, TP Moraspungo y MIES realizaron entrega de AH SGR monitorea el evento y realizó la entrega de asistencia humanitaria a la familia damnificada que se encuentra en el alojamiento. |
| Fuentes de información: | SGR CZ3 Unidad de Monitoreo Tungurahua/Cuerpo de Bomberos de ECU |



Deslizamiento

| | |
|-------------------|-------------------------------------------------------------------------------------------------------------------------------------------------------------------------------------------------------------------------------------------------------------------------------------------------------------------------------------------------------------------------------------------------------------------------------------------------------------------------------------------------------------------------------------------------------------------------------------------------------------------------------------------------------------------------------------------------------------------------------------------------------------------------------------------------------------------------------------------------------------------------------------------------------------------------------------------------------|
| Localización: | Chimborazo/Alausí/Alausí, Cabecera Cantonal/Casual, vía Guamote – Alausí [E-35]. |
| Antecedentes: | El 09/12/2022, se produjo un hundimiento en la vía de primer orden, que al momento está cerrada. Mediante RESOLUCIÓN Nro. SGR-111-2023, se determina CAMBIAR EL NIVEL DE ALERTA AMARILLA A NARANJA por movimientos en masa en el área de 214 hectáreas, que comprende el sector: Casual y los barrios: La Esperanza, Control Norte, Nueva Alausí, Pircapamba y Bua, del cantón Alausí y RATIFICAR el estado de ALERTA AMARILLA en el área de 38,07 hectáreas, considerando la actualización del análisis y observaciones técnicas realizadas en campo. El día 26/03/2023, debido al hundimiento, se produjo un deslizamiento en la E35 se bajó la montaña afectando completamente la vía de primer orden y viviendas aledañas. Se activaron alojamientos temporales Iglesia La Matriz, Coliseo Municipal, Aypud, Iglesia Ministro del Nuevo Pacto y Asociación de Artesanos, al momento se tiene 175 personas en los alojamientos activados. |
| Situación actual: | SGR monitorea el evento y participó en la inspección técnica de las operaciones en el polígono de afectación. Asociación de Alauseños residentes en NY entregan 50 Raciones Alimenticias no perecibles. |
| Afectaciones: | SGR mantiene el seguimiento a las necesidades del albergue Coliseo Municipal de Alausí - 32 cuerpos recuperados - 43 personas fallecidas - 581 personas afectadas - 43 personas heridas. - 45 personas desaparecidas. - 1034 personas damnificadas (evacuadas hacia los alojamientos temporales). - 163 viviendas afectadas - 57 viviendas destruidas - 2 bienes privados destruidos (Asadero Don Fausto y Damada – cafetería se encuentra destruido) - 1 bien privado afectado (Hostería Pircapamba) - 1 Unidad Educativa afectada (U.E. Federico Gonzales Suarez) - 2 bienes públicos destruidos (1 Estadio y 1 coliseo). |

Secretaría de Gestión de Riesgos

Dirección: CIS ECU 9-1-1, Av. Samborondón, Km 0,5
Código postal: 092302 / Samborondón-Ecuador
Teléfono: +593-4-259 3500
www.gestionderiesgos.gob.ec



Reporte de monitoreo de amenazas y eventos peligrosos – No 0223

Fecha y Hora de actualización: sábado, 22 de abril de 2023 – 08:57:04 / Página 9 de 29

| | |
|--------------------------------|----------------------------------------------------------------------------------------------------------------------------------------------------------------------------------------------------------------------------------------------------------------------------------------------------------------------------------------------------------------------------------------------------------------------------------------------------------------------------------------------------------------------------------------------------------------------------------------------------------------------------------------------------------------------------------------------------------------------------------------------------------------------------------------------------------------------------------------------------------|
| | <ul style="list-style-type: none"> - Vías destruidas: - Primer Orden: 1,12 Km - Segundo orden: 1,20 Km - Total: 2.32 Km - 3 bienes públicos afectados (25% de red público afectado y 60 % de servicio de agua potable afectado, 20 % de servicio de alcantarillado afectado). - 6 ha de cultivos y pasto destruidos. - 20ha de cultivos afectados. - 230 Animales afectados. - 427 metros de línea férrea destruida. |
| Acciones de respuesta: | <p>MTT1: se mantiene la verificación continua a las vertientes Cruzada 1, 2 y 3 para abastecer al agua de consumo humano de la cabecera cantonal de Alausí.</p> <p>MTT3: MTOP presentó un nuevo diseño de cambio de ruta del enlace que funcionaba anteriormente</p> <p>MTT4: GADC Alausí colocó señalética en bloques y dormitorios del alojamiento temporal.</p> <p>MTT5: MINEDUC mantiene el seguimiento de estudiantes en casa de acogida.</p> <p>MTT6: MAG mantiene gestionando la campaña de vitaminización a semovientes en el sector Aypud</p> <p>MTT7: Se mantiene la emisión del IPRUS Colaypud: Avalúos y Catastros, Unidad de Control Urbano y Rural, Unidad de Riesgos.</p> <p>GT3 continua con las labores de localización, búsqueda y rescate en la zona 0.</p> <p>GT3: Continua con las labores de localización, búsqueda y rescate.</p> |
| Fuentes de información: | SGR CZ3 Unidad de Monitoreo Tungurahua/MTOP. |

ZONA 4

Aluvión



| | |
|--------------------------------|---------------------------------------------------------------------------------------------------------------------------------------------------------------------------------------------------------------------------------------------------------------------------------------------------------------------------------------------|
| Localización: | Zona 4 Manabí/Pichincha/Pichincha/ Varios Sectores (La Tarabita, Barrio 1ero de Mayo, San Andrés, Malecón Central, Barrio lindo y San pedro). |
| Antecedentes: | Debido a las lluvias presentadas en horas de la tarde y noche del 19/04/2023 se suscitó el desprendimiento de lodo y agua de un barranco causando afectación en dos viviendas con ingreso de material lodoso a las viviendas, así mismo indican que en la cima del mismo cerro hay unas viviendas que se encuentran en riesgo de deslizarse |
| Situación actual: | UGR Cantonal indica que se convocó al COE Cantonal para tomar la debidas acciones frente a la época lluviosa en el Cantón, asimismo indica que se va a proceder a realizar la evaluación inicial de necesidades a las familias afectadas, al momento el río ha disminuido su nivel. |
| Afectaciones: | <ul style="list-style-type: none"> - 60 viviendas afectadas - 60 familias afectadas |
| Acciones de respuesta: | Reunión de COE Cantonal para tomar medidas ante la época lluviosa en el Cantón. SGR CZ4 coordina con UGR Cantonal el levantamiento de información de las demás familias. |
| Fuentes de información: | SGR realiza el seguimiento del evento. SGR CZ4 Unidad de Monitoreo Manabí/C.B/UGR GAD Cantonal. |

Inundación



| | |
|--------------------------------|-----------------------------------------------------------------------------------------------------------------------------------------------------------------------------------------------------------------------------------------------------------|
| Localización: | Santo Domingo de los Tsáchilas/Santo Domingo/ Río Verde /Sector Las Palmeras. |
| Antecedentes: | El 16/04/2023, debido a las lluvias suscitadas en la tarde se produjo el taponamiento del río Pove el cual se desbordó de su cauce normal lo que provocó el ingreso de agua a viviendas del sector. Las familias están siendo evacuadas de sus viviendas. |
| Situación actual: | Al momento se evacuó a 11 personas hasta casa de familia acogiente que viven en la parte alta, el caudal del río Pove bajó considerablemente |
| Afectaciones: | - 11 personas evacuadas |
| Acciones de respuesta: | Cuerpo de Bomberos, colaboró en la evacuación de personas de las viviendas. Se coordina con Patronato Municipal, para que realice la evaluación de daños y necesidades. |
| Fuentes de información: | SGR CZ4 Unidad de Monitoreo Santo Domingo/ECU 911/Cuerpo de Bomberos. |

Inundación



| | |
|-------------------------------|-----------------------------------------------------------------------------------------------------------------------------------------------------------------------------------------|
| Localización: | Manabí/Puerto López/Salango/Ayampe |
| Antecedentes: | El 16/04/2023, a causa de las lluvias presentadas en horas de la mañana se produjo el desbordamiento del río Ayampe provocando inundación a varias viviendas. |
| Situación actual: | UGR Cantonal realizó inspección técnica y levantamiento de información de las afectaciones, al momento las familias se encuentran en familia acogiente hasta que baje el nivel del río. |
| Afectaciones: | <ul style="list-style-type: none"> - 5 familias afectadas. - 21 personas afectadas. |
| Acciones de respuesta: | Cuerpo de Bomberos realiza labores de evacuación de agua y lodo de las viviendas afectadas |

Secretaría de Gestión de Riesgos

Dirección: CIS ECU 9-1-1, Av. Samborondón, Km 0,5
 Código postal: 092302 / Samborondón-Ecuador
 Teléfono: +593-4-259 3500
 www.gestionderiesgos.gob.ec



Reporte de monitoreo de amenazas y eventos peligrosos – No 0223

Fecha y Hora de actualización: sábado, 22 de abril de 2023 – 08:57:04 / Página 10 de 29

| | |
|-------------------------|---------------------------------------------------------------------------------------------------------------------------------------------------------------------------------------------------------------------|
| Fuentes de información: | SGR coordina con personal de UGR GAD Cantonal el levantamiento de la información. SGR realiza el seguimiento del evento. SGR CZ4 Unidad de Monitoreo Manabí/Cuerpo de Bomberos de Puerto López/GAD Puerto López. |
|-------------------------|---------------------------------------------------------------------------------------------------------------------------------------------------------------------------------------------------------------------|



Colapso estructural

| | |
|-------------------------|----------------------------------------------------------------------------------------------------------------------------------------------------------------------------------------------------------------------------------------------------------------------------------------------------------------------------|
| Localización: | Santo Domingo de Los Tsáchilas/La Concordia/La Concordia/Sector del Camal. |
| Antecedentes: | El 18/03/2023, producto de las lluvias de la madrugada se produjo el aumento del caudal del río Blanco, provocando la ruptura de la tubería principal de la planta de tratamiento de agua potable, afectando la distribución de agua en el Cantón. |
| Situación actual: | GAD Cantonal La Concordia realizó los procesos para la contratación de una empresa privada para la reparación de los bienes afectados. Adicional la empresa de agua potable habilitó dos pozos de agua donde la ciudadanía pueda acudir a solicitar agua. Se continúa con el suministro agua a la población con tanqueros. |
| Afectaciones: | - La afectación de la distribución de agua de la planta es del 100% - 2 bienes Públicos afectados (Planta de Agua Potable y Camal Municipal). - 51 animales de granja fallecidos (cerdos, Reses). - Aproximadamente 170.000 personas afectadas indirectamente por el suministro de agua |
| Acciones de respuesta: | GAD La Concordia continúa con la entrega de agua, con 8 tanqueros. |
| Fuentes de información: | SGR CZ4 Unidad de Monitoreo Santo Domingo/UGR GAD La Concordia. |



Inundación

| | |
|-------------------------|--------------------------------------------------------------------------------------------------------------------------------------------------------------------------------------------------------------------------------------------------------------------------------------------------------------------------------------------------------------------------------------------------------------------------------------------------------------|
| Localización: | Santo Domingo de los Tsáchilas/Santo Domingo/Valle Hermoso/ingreso a la parroquia Valle Hermoso, orilla de río Blanco. |
| Antecedentes: | El 18/03/2023, a causa de las lluvias registradas durante la madrugada se produjo el aumento del caudal del río Blanco, afectando de manera estructural al puente de uso vehicular y peatonal que da ingreso a la parroquia Valle Hermoso y afectando a varias viviendas del sector con el ingreso de agua. |
| Situación actual: | Cruz roja brindó asistencia humanitaria a las familias afectadas. |
| Afectaciones: | - 1 puente afectado - 1 Centro de salud afectado - 1 UPC Afectado - 2 Instituciones educativas afectadas. - 15 Familias evacuadas (Albergue en "Casa de Retiro" El 19/03/2023. 13 Familias retornaron a sus viviendas "32 personas" - 5 Familias damnificadas (21 personas) - 216 familias afectadas (852 personas) - 1 Vehículo afectado (Camión) - 5 viviendas destruidas (21 personas Damnificadas) - 150 viviendas afectadas |
| Acciones de respuesta: | Cruz Roja se movilizó a Valle hermoso y realizó la entrega de asistencia humanitaria a las familias afectadas. |
| Fuentes de información: | SGR CZ4 Unidad de Monitoreo Santo Domingo/ ECU911 Santo Domingo/GAD Cantonal STD/Cuerpo de Bomberos de Santo Domingo. |

ZONA 5



Actividad volcánica

| | |
|-------------------------|----------------------------------------------------------------------------------------------------------------------------------------------------------------------------------------------------------------------------------------------------------------------------------------------------------------------------------------------------------------------------------------------------------------------------------------|
| Localización: | Bolívar/Chillanes/Chillanes; San José del Tambo/Varios sectores |
| Antecedentes: | Debido al proceso eruptivo del volcán Sangay reportado el 21/04/2023, UGR Chillanes indica que visualizó presencia moderada de ceniza en el cantón, hasta el momento no se tiene reporte de afectaciones a cultivos. |
| Situación actual: | UGR Chillanes mediante informe EVIN indica que desde las 01h00 hasta las 03h00 aproximadamente del 21/04/2023 cayó ceniza volcánica proveniente del volcán Sangay sobre todo el territorio cantonal de Chillanes, especialmente en las comunidades de la cordillera occidental y en dirección Sur-Este hacia San José del Tambo. Teniente Político indica que visualizó ceniza en cantidad leve en la parroquia San José del Tambo. |
| Afectaciones: | --- |
| Acciones de respuesta: | Instituciones del cantón y ciudadanía en general realizan limpieza de la ceniza volcánica. UGR realizó un levantamiento de información preliminar. Técnicos del MAG se encuentran realizando el levantamiento de información. |
| Fuentes de información: | SGR CZ5 Unidad de Monitoreo Bolívar/UGR Chillanes/TEPOL. |

Secretaría de Gestión de Riesgos

Dirección: CIS ECU 9-1-1, Av. Samborondón, Km 0,5
Código postal: 092302 / Samborondón-Ecuador
Teléfono: +593-4-259 3500
www.gestionderiesgos.gob.ec

Reporte de monitoreo de amenazas y eventos peligrosos – No 0223

Fecha y Hora de actualización: sábado, 22 de abril de 2023 – 08:57:04 / Página 11 de 29



Actividad volcánica

| | |
|-------------------------|---------------------------------------------------------------------------------------------------------------------------------------------------------------------------------------------------------------------------|
| Localización: | Los Ríos/Baba/ Baba, Cabecera Cantonal/Varios sectores |
| Antecedentes: | Debido a la actividad volcánica del volcán Sangay reportada el 21/04/2023, UGR Chillanes indica que visualizó presencia moderada de ceniza en el cantón, hasta el momento no se tiene reporte de afectaciones a cultivos. |
| Situación actual: | El evento se encuentra bajo evaluación. |
| Afectaciones: | --- |
| Acciones de respuesta: | UGR Chillanes realizó barrido en el cantón y saldrá a realizar un recorrido por toda la zona. Se coordina con MAG la inspección a cultivos. |
| Fuentes de información: | SGR CZ5 Unidad de Monitoreo Los Ríos/UGR Baba/ECU 911 Babahoyo. |



Inundación

| | |
|-------------------------|-----------------------------------------------------------------------------------------------------------------------------------------------------------------------------------------------------------------------------------------------------------------------------------------------------------------------------------------------------|
| Localización: | Guayas / Palestina / Cabecera Cantonal /Varios recintos (Los Limos, Las Abras, La Rinconada, San Javier, San Juan Eloy Alfaro) |
| Antecedentes: | El 17/04/2023 debido a la apertura de las compuertas de desfogue de la represa Daule Peripa, se produjo el desbordamiento del río Daule, causando afectaciones en cultivos y viviendas. El 18/04/2023 se realizó reunión del COE Cantonal, el cual se mantiene activo y se declara emergencia debido a las afectaciones producidas en el cantón. |
| Situación actual: | Por efecto de las lluvias registradas en la cuenca hídrica y debido a la apertura de las compuertas de Daule Peripa, GAD Cantonal mediante recorrido del día 21/04/2023 en compañía de instituciones pertinentes indica que varias viviendas se han visto afectadas. |
| Afectaciones: | - 120 viviendas afectadas (aproximadamente) - 120 familias afectadas (aproximadamente) - cultivos afectados |
| Acciones de respuesta: | GAD Cantonal, CB Cantonal CTE, Cruz Roja, Jefatura Política, MIES continúan realizando recorridos por los sectores afectados |
| Fuentes de información: | UGR GAD Cantonal Palestina / SGR Unidad de Monitoreo Guayas |



Inundación

| | |
|-------------------------|---------------------------------------------------------------------------------------------------------------------------------------------------------------------------------------------------------------------------------|
| Localización: | Los Ríos/Mocache/Mocache/San Ignacio - Las Campanas - La Yuca - Santa Bárbara - La Propicia - Estero de Damas - río Mocache. |
| Antecedentes: | El 17/04/2023, debido a la presencia de fuertes lluvias en la madrugada se reportó desbordamiento del río Mocache provocando afectaciones en el sitio. |
| Situación actual: | Mediante inspección técnica, se reportó que el río Penizola continúa desbordado con las familias afectadas dentro de sus viviendas y adicional a ello se realizó gestión del bono 316 para 57 familias afectadas el 19/04/2023. |
| Afectaciones: | - 79 viviendas afectadas - 82 familias afectadas - 340 personas afectadas - 4 metros lineales afectados - 1 bien público afectado (poste de luz) |
| Acciones de respuesta: | UGR Mocache realizó levantamiento EVIN y facilitó reporte de afectaciones el día de hoy. |
| Fuentes de información: | SGR CZ5 Unidad de Monitoreo Los Ríos/UGR Mocache. |



Inundación

| | |
|-------------------------|----------------------------------------------------------------------------------------------------------------------------------------------------------------------------------------------|
| Localización: | Los Ríos/Ventanas/Ventanas/Los Rubios - Girasoles - 5 de Agosto - Los Choferes - Estero Lagarto. |
| Antecedentes: | El 17/04/2023, debido a la presencia de fuertes lluvias en la madrugada se reportó desbordamiento del Estero Lagarto, afectando varias viviendas del lugar. |
| Situación actual: | Luego de la culminar la inspección técnica en el sitio, se recepta documento EVIN, actualmente el estero Lagarto continúa desbordado y las familias afectadas se mantienen en sus viviendas. |
| Afectaciones: | - 111 viviendas afectadas - 111 familias afectadas - 407 personas afectadas |
| Acciones de respuesta: | UGR Ventanas realizó levantamiento EVIN y facilitó reporte de afectaciones MSP realizó brigada médica en el sitio 17/04/2023. |
| Fuentes de información: | SGR CZ5 Unidad de Monitoreo Los Ríos/UGR Ventanas |



Inundación

| | |
|---------------|------------------------------------------------------------------------------------------------------------------------------------------------------------------------------------------------------------------------------------------------------------------------------|
| Localización: | Los Ríos/Vinces/Antonio Sotomayor/rcto. Bagatela - rcto. Morocho - rcto. Soberana - rcto. La Carolina - rcto. Las Pampas - rcto. Junquillo Sur - Rcto. El Jobo Corcovado - Playas de Vinces - Escuela de Educación Básica José María Barona - río Junquillo - río Mastrantal |
|---------------|------------------------------------------------------------------------------------------------------------------------------------------------------------------------------------------------------------------------------------------------------------------------------|

Secretaría de Gestión de Riesgos

Dirección: CIS ECU 9-1-1, Av. Samborondón, Km 0,5

Código postal: 092302 / Samborondón-Ecuador

Teléfono: +593-4-259 3500

www.gestionderiesgos.gob.ec



Reporte de monitoreo de amenazas y eventos peligrosos – No 0223

Fecha y Hora de actualización: sábado, 22 de abril de 2023 – 08:57:04 / Página 12 de 29

| | |
|-------------------------|-------------------------------------------------------------------------------------------------------------------------------------------------------------------------------------------------------------------------------------------------------------------------------|
| Antecedentes: | Debido a las lluvias suscitadas en los cantones vecinos el 16/04/2023, mediante recorrido en la zona se verificó el desbordamiento de los ríos Junquillo, río Mastrantal en la madrugada del 18/04/2023, afectando a viviendas, cultivos con parte de la vía de 3er orden. |
| Situación actual: | Técnico asistió al lugar para dotar de saquillos de contención a los recintos afectados, actualmente la vía de 3er orden que inicia desde Bagatela hacia María Felicita se encuentra habilitada con presencia de agua y las familias afectadas se mantienen en sus viviendas. |
| Afectaciones: | - 73 viviendas afectadas. - 77 familias afectadas. - 311 personas afectadas. - 92 metros lineales afectados - 1 establecimiento educativo afectado funcionalmente (Escuela de Educación Básica José María Barona) |
| Acciones de respuesta: | UGR Vinces se encuentra en camino a las zonas afectadas para levantamiento EVIN y gestiona saquillos de contención para su respectiva colocación en los puntos afectados el 20/04/2023. |
| Fuentes de información: | SGR CZ5 Unidad de Monitoreo Los Ríos/UGR Vinces. |



Inundación

| | |
|-------------------------|-------------------------------------------------------------------------------------------------------------------------------------------------------------------------------------------------------------------------------------------------------------------------------------------------------------------------------------------|
| Localización: | Guayas / Balzar / Balzar, Cabecera Cantonal / Varios Sectores (Recinto La Carlota, Recinto Fronda Karen, La Carmencita, La Barbarita, Recinto San Pauleño, Recinto Santa Genara, Recinto La Laguna, Recinto El Modelo, Recinto Chicompe, Recinto El Congo, Conguillo, Recinto San Juan del Cerrito, Sector La Salamina, Recinto La Canoa) |
| Antecedentes: | Debido a las lluvias registradas en la noche del 15/04/2023 y madrugada del 16/04/2023, se produjo el desbordamiento del Río Congo, Puca, Pucón, Chicompe, Santa Genara, y la Creciente del Estero Pajui |
| Situación actual: | UGR GAD Cantonal y SGR se encuentran acondicionando las instalaciones para habilitar un segundo Alojamiento Temporal ubicado en la Escuela Luis Godoy. Los ríos siguen desbordados |
| Afectaciones: | - 10 Viviendas afectadas - 10 Familias afectadas, 50 personas (datos preliminares) en alojamiento temporal ubicado en la Iglesia Evangélica. - Calles con acumulación de agua - Cultivos afectados por confirmar |
| Acciones de respuesta: | Técnicos de SGR en el sitio UGR GAD Cantonal sigue realizando recorridos, e indica la entrega de asistencia humanitaria para las familias afectadas |
| Fuentes de información: | SGR CZ5 Unidad de Monitoreo Guayas/SGR UPREA/Jefe Político/GAD Cantonal Balzar. |



Inundación

| | |
|-------------------------|--------------------------------------------------------------------------------------------------------------------------------------------------------------------------------------------------------------------------|
| Localización: | Los Ríos/Vinces/Vinces, Cabecera Cantonal/Santa Lucía – río Vinces. |
| Antecedentes: | El 16/04/2023, debido a las lluvias suscitadas en los cantones vecinos se reportó un nuevo desbordamiento del río Vinces en la madrugada del 18/04/2023. |
| Situación actual: | Mediante inspección técnica, se dotó de ayuda humanitaria con atención médica a las familias afectadas, indicando que el caudal actualmente permanece desbordado y las familias afectadas se mantienen en sus viviendas. |
| Afectaciones: | - 98 viviendas afectadas. - 98 familias afectadas. - 392 personas afectadas. - 1 establecimiento educativo afectado funcionalmente (Unidad Educativa Vinces) |
| Acciones de respuesta: | UGR Vinces realizó entrega de ayuda humanitaria en Santa Lucía el 19/04/2023 y facilitó reporte de afectaciones el 20/04/2023. MSP brindó brigada médica el 19/04/2024. |
| Fuentes de información: | SGR CZ5 Unidad de Monitoreo Los Ríos/UGR Vinces/MAG. |



Inundación

| | |
|------------------------|---------------------------------------------------------------------------------------------------------------------------------------------------------------------------------------------------------------------------------|
| Localización: | Los Ríos/Valencia/Valencia/Peñizola - La Ceiba - río Peñizola. |
| Antecedentes: | El 16/04/2023, debido a las fuertes lluvias suscitadas en la noche se reportó desbordamiento del río Peñizola, afectando a varias viviendas del lugar. |
| Situación actual: | Mediante inspección técnica, se reportó que el río Peñizola continúa desbordado con las familias afectadas dentro de sus viviendas y adicional a ello se realizó gestión del bono 316 para 57 familias afectadas el 19/04/2023. |
| Afectaciones: | - 57 viviendas afectadas - 57 familias afectadas - 233 personas afectadas |
| Acciones de respuesta: | UGR realizó verificación de novedades el 20/04/2023. SGR realizó gestión para el bono del Decreto 316 a las familias afectadas el 19/04/2023. |

Secretaría de Gestión de Riesgos

Dirección: CIS ECU 9-1-1, Av. Samborondón, Km 0,5

Código postal: 092302 / Samborondón-Ecuador

Teléfono: +593-4-259 3500

www.gestionderiesgos.gob.ec



Reporte de monitoreo de amenazas y eventos peligrosos – No 0223

Fecha y Hora de actualización: sábado, 22 de abril de 2023 – 08:57:04 / Página 13 de 29

Fuentes de información: SGR CZ5 Unidad de Monitoreo Los Ríos/UGR Valencia.

Inundación



| | |
|-------------------------|-------------------------------------------------------------------------------------------------------------------------------------------------------------------------------------------------------------------------------------------------------------------------------------------------------------------------------------------------------------------------------------------------------------------------------|
| Localización: | Guayas/Santa Lucía/Santa Lucía Cabecera Cantonal/varios sectores. |
| Antecedentes: | El 15/04/2023 y madrugada del 16/04/2023, por lluvias con tormentas eléctricas se registró algunos sectores con calles y avenidas anegadas por acumulación de agua |
| Situación actual: | UGR GAD Cantonal informa que en el Albergue Municipal Santa Rosa, se encuentran 21 familias. Al momento el Río Daule se mantiene con tendencia a aumentar su nivel, no existe presencia de lluvias. Cruz Roja y MSP realizaron atención médica a las personas que se encuentran albergadas. |
| Afectaciones: | - 49 viviendas afectadas - 49 familias, 145 personas afectadas (21 familias, 61 personas en el albergue, 28 familias, 84 personas en familias acogientes). |
| Acciones de respuesta: | GAD Cantonal Santa Lucía sigue realizando recorridos por los diferentes sectores y ayudando en la evacuación a familias afectadas a casas de familias acogientes Cruz Roja y MSP realizaron atención médica a las personas albergadas. PPNN se encuentra brindando seguridad en el albergue y a las instituciones que se encuentra realizando recorridos en los sectores afectados SGR realizó seguimiento al evento |
| Fuentes de información: | SGR CZ5 Unidad de Monitoreo Guayas/UPREA/UGR GAD Cantonal Santa Lucía. |

Socavamiento



| | |
|-------------------------|-------------------------------------------------------------------------------------------------------------------------------------------------------------------------------------------------------------------------------------------------------------------------------------------------------------------------------------|
| Localización: | Guayas/Alfredo Baquerizo Moreno (Jujan)/Cabecera Cantonal/Recinto El Tránsito. |
| Antecedentes: | El 06/04/2023, por lluvias suscitadas se produjo un socavamiento en una vía de tercer orden. |
| Situación actual: | El 06/04/2023, por lluvias suscitadas se produjo un socavamiento en una vía de tercer orden. GAD Cantonal informa que, por la continuidad de las lluvias, la mañana del 14/04/2023, se produjo el desbordamiento del río Los Amarillos, socavando por segunda ocasión el muro de contención y a la vez afectando a varias viviendas |
| Afectaciones: | - 50 viviendas afectadas aproximadamente (dato preliminar). - 50 familias (dato preliminar). - 60 metros lineales aproximadamente. |
| Acciones de respuesta: | CTE realizó la entrega de sacos, los cuales ayudarán a la reconstrucción de muros de contención UGR GAD Cantonal sigue realizando recorridos por los sectores afectados |
| Fuentes de información: | SGR CZ5 Unidad de Monitoreo Guayas/GAD Cantonal Alfredo Baquerizo Moreno (Jujan). |

Inundación



| | |
|-------------------------|-------------------------------------------------------------------------------------------------------------------------------------------------------------------------------------------------------------------|
| Localización: | Los Ríos/Baba/Isla de Bejucal/rcto. La Chontilla - San José - El Anzuelo. |
| Antecedentes: | El 05/04/2023, debido a la presencia de fuertes lluvias en la noche se reportó acumulación de aguas lluvias que fueron evacuadas por una compuerta de una bananera del lugar. |
| Situación actual: | Luego de culminar la inspección técnica, se recepta documento EVIN, en donde se realiza la actualización de sectores con valores de afectación reportados y las familias afectadas se mantienen en sus viviendas. |
| Afectaciones: | - 59 viviendas afectadas - 59 familias afectadas - 187 personas afectadas |
| Acciones de respuesta: | UGR Baba realizó levantamiento de EVIN y facilitó el reporte de afectaciones el 19/04/2023. |
| Fuentes de información: | SGR CZ5 Unidad de Monitoreo Los Ríos/GAD Baba |

Inundación



| | |
|-------------------------|-----------------------------------------------------------------------------------------------------------------------------------------------------------------------------------------------------------|
| Localización: | Los Ríos/Baba/Guare/ San Francisco – Concepción. |
| Antecedentes: | El 05/04/2023, debido a las fuertes lluvias suscitadas en el cantón la madrugada. Se reportó acumulación de aguas lluvias, afectando varias viviendas. |
| Situación actual: | Mediante inspección técnica se procedió al levantamiento de EVIN, en donde se verificó que un existe presencia de agua en las viviendas afectadas y actualmente las familias se mantienen en sus hogares. |
| Afectaciones: | - 36 viviendas afectadas - 36 familias afectadas - 148 personas afectadas |
| Acciones de respuesta: | GAD Baba realizó levantamiento de EVIN y facilitó el reporte de afectaciones el 19/04/2023. |
| Fuentes de información: | SGR CZ5 Unidad de Monitoreo Los Ríos/GAD Baba. |

Secretaría de Gestión de Riesgos

Dirección: CIS ECU 9-1-1, Av. Samborondón, Km 0,5

Código postal: 092302 / Samborondón-Ecuador

Teléfono: +593-4-259 3500

www.gestionderiesgos.gob.ec



Reporte de monitoreo de amenazas y eventos peligrosos – No 0223

Fecha y Hora de actualización: sábado, 22 de abril de 2023 – 08:57:04 / Página 14 de 29



Inundación

| | |
|-------------------------|--------------------------------------------------------------------------------------------------------------------------------------------------------------------------------------------------------------------------------------------------------------------------|
| Localización: | Los Ríos/Baba/Baba/ Rcto. El Jobo - Sector Tinoco - El Kiosko - Jacqueline -Higuerilla - Curiquinge - La Unión - rcto. San León - Marañón - Rosa de Oro - El Edén - El Tillo - río Roncador - estero El Bolichon - estero Juan Tomas - río Correntoso - río Los Esteros. |
| Antecedentes: | El 04/04/2023, debido a las fuertes lluvias suscitadas en la madrugada del se reportó desbordamiento de 2 esteros (El Bolichon - Juan Tomas) con 2 ríos (Correntoso - Los Esteros), afectando a varias viviendas del lugar |
| Situación actual: | Mediante inspección técnica, se reportó actualización de afectaciones, indicando que actualmente los caudales mencionados continúan desbordados y las familias afectadas se mantienen en sus viviendas. |
| Afectaciones: | - 649 viviendas afectadas. - 649 familias afectadas. - 2224 personas afectadas. |
| Acciones de respuesta: | GAD Baba realizó levantamiento EVIN el 11/04/2023. SGR realizó la gestión para el bono 316 el 11/04/2023 |
| Fuentes de información: | SGR CZ5 Unidad de Monitoreo Los Ríos/GAD Baba. |



Inundación

| | |
|-------------------------|------------------------------------------------------------------------------------------------------------------------------------------------------------------------------------------------------------------------------------------------------------------------------------------------------------------|
| Localización: | Los Ríos/Vinces/Antonio Sotomayor/Rcto. Matecito - Subcentro De Salud Matecito - Escuela de Educación Básica José María Barona - Rcto. Garzán - Rcto. Tomasita Tin Tin - Rcto. 5 De Agosto - Rcto. La Felicidad - Rcto. Macul - Rcto. Pavana 2 - río Vinces - río. Macul - Estero Pisco |
| Antecedentes: | El 21/03/2023, debido a las lluvias suscitadas en el cantón por desbordamiento del río Vinces, se vieron afectadas varias viviendas el lugar con un Subcentro de Salud Matecito e ingreso de agua con acumulación de aguas lluvias en el patio de la Escuela de Educación Básica José María Barona. |
| Situación actual: | Mediante visita al sitio el 11/04/2023, se reportó entrega de ayuda humanitaria, actualmente las familias se mantienen en sus viviendas y la familia de 2 integrantes del Rcto. La pavana 2 continúan en casa acogiente ya que los caudales permanecen desbordados. |
| Afectaciones: | - 366 viviendas afectadas - 392 familias afectadas - 1306 personas afectadas (1 familia de 2 integrantes en casa acogiente) - 1 centro de salud afectado (Subcentro de Salud Matecito) - 1 unidad educativa afectada (Escuela de Educación Básica José María Barona) |
| Acciones de respuesta: | SGR realizó entrega de ayuda humanitaria el 11/04/2023 en compañía de UGR Vinces, Gobernadora de Los Ríos para verificar la ayuda humanitaria entregada. Teniente Política de Antonio Sotomayor verificó la ayuda humanitaria entregada el 11/04/2023 y retornó el 14/04/2023 para verificación de novedades. |
| Fuentes de información: | SGR CZ5 Unidad de Monitoreo Los Ríos/GAD Vinces/Ministerio de Gobierno - Tenencia Política de Antonio Sotomayor. |



Inundación

| | |
|-------------------|---------------------------------------------------------------------------------------------------------------------------------------------------------------------------------------------------------------------------------------------------------------------------------------------------------------------------------------------------------------------------------------------------------------------------------------------------------------------------------------------------------------------------------------------------------------------------------------------------------------------------------------------------------------------|
| Localización: | Bolívar/Caluma/Caluma/varios sectores: Plomovado, Pasagua, Choripungo, Cumbilli Chico, Naranja Pata y Charquiayacu - Unión de Pacaná. |
| Antecedentes: | UGR del GAD Caluma informa que, a causa de las lluvias registradas en la noche del 12/03/2023 y madrugada del 13/03/2023, se produjo el desbordamiento del río Escaleras afectando a los recintos Plomovado y Pasagua. En todos los sectores se encuentra restablecido el servicio de energía eléctrica. El COE Cantonal de Caluma se activó la tarde del 13/03/2023 para atender los eventos por la época lluviosa |
| Situación actual: | UGR del GAD Caluma indica que a causa de lluvias registradas en la tarde del 19/04/2023, se originó el desbordamiento del río Escaleras y nuevamente destruyó un tramo de la plataforma vial que conduce desde Pasagua vía a San Antonio, misma que se encuentra cerrada al tránsito vehicular. El río Escaleras se encuentran en su cauce normal. |
| Afectaciones: | - 5 viviendas afectadas - 5 familias, 14 personas afectadas (de las cuales 3 familias se encuentran en las mismas viviendas y 2 en hogar acogiente en el mismo sector) - 1 vivienda destruida - 1 familia, 7 personas damnificadas (se encuentran en hogar acogiente en el centro del cantón Caluma). - 3 bienes público afectado (2 postes y 1 planta de tratamiento de aguas residuales) - 3 bienes privados afectados (centro turístico Manantial, Molino, tanques de agua) - 3.550 metros lineales de mesa vial destruido - 1 puente ecológico destruido. - 2 puentes afectados (un ecológico y un peatonal) - 22 familias aisladas. |

Secretaría de Gestión de Riesgos

Dirección: CIS ECU 9-1-1, Av. Samborondón, Km 0,5
Código postal: 092302 / Samborondón-Ecuador
Teléfono: +593-4-259 3500
www.gestionderiesgos.gob.ec



Reporte de monitoreo de amenazas y eventos peligrosos – No 0223

Fecha y Hora de actualización: sábado, 22 de abril de 2023 – 08:57:04 / Página 15 de 29

| | |
|-------------------------|-----------------------------------------------------------------------------------------------------------------------------------------------------------------------------------------------------------------------------------------------------------------------------------------------------------------------------------------------------------------------|
| | <ul style="list-style-type: none"> - 1 dispensario médico del Seguro Social afectado - 1 Unidad Educativa afectada (José H. González) - 18 ha de cultivos afectados (naranja, cacao) - 12 ha de cultivos destruidos (naranja, cacao) - 70 animales afectados (porcinos) - 120 animales muertos (porcinos) |
| Acciones de respuesta: | Maquinaria de la Empresa Privada contratada por el GAD Caluma realiza el encauzamiento del río Escaleras con el fin de recuperar la plataforma vial en el sector de Pasagua vía San Antonio. |
| Fuentes de información: | SGR CZ5 Unidad de Monitoreo Bolívar/GAD Caluma. |

Aluvión



| | |
|-------------------------|------------------------------------------------------------------------------------------------------------------------------------------------------------------------------------------------------------------------------------------------------------------------------------------------------------------------------------------------------------------------------------------------------------------------------------------------------------------------------------------------------------------------------------------|
| Localización: | Bolívar/San Miguel/San Pablo /Logmapamba, vía San Pablo - Chillanes [E495]. |
| Antecedentes: | El 10/03/2023, a causa de las lluvias registradas en la noche se produjo un deslizamiento de tierra en la vía de primer orden, que obstaculizó totalmente al tránsito vehicular. En horas de la tarde del 11/03/2023, se originó un aluvión obstaculizando en su totalidad a la vía de primer orden. Director del MTOP indica que en horas de la mañana del 12/03/2023 a unos 3 km del sector reportado inicialmente, se suscitó un nuevo aluvión que obstaculizó totalmente a la vía. El 15/03/2023, se habilitó al tránsito vehicular. |
| Situación actual: | UGR del GAD San Miguel mediante informe EVIN señala que el aluvión destruyó a una vivienda de dos plantas de construcción mixta y dejó pérdidas de enseres del hogar. Cabe mencionar que la familia que habitaba en la casa destruida era arrendataria. La SGR el 20/04/2023, realizó la entrega de asistencia humanitaria a la familia damnificada. MIES Bolívar menciona que la familia no aplica para el bono de contingencia por desastres naturales. |
| Afectaciones: | <ul style="list-style-type: none"> - 1 vivienda destruida - 1 familia, 3 personas damnificadas (permanecerán en hogar acogiente donde un familiar por el mismo sector) - 1 bien privado destruido (molino de granos) - 1 bien privado afectado (molino de granos) - 20 animales de granja muertos (cerdos, gallinas, bovinos) - 130 metros lineales |
| Acciones de respuesta: | El 20/04/2023, personal de la SGR en conjunto con el GAD San Miguel realizó la entrega de asistencia humanitaria. Maquinaria de Empresa Privada realizó los trabajos de limpieza de la zona afectada. UGR del GAD San Miguel realizó levantamiento de información EVIN. MIES Bolívar realizó la verificación de los datos de la familia en la base del registro social. |
| Fuentes de información: | SGR CZ5 Unidad de Monitoreo Bolívar/UPREA/GAD Cantonal/MIES. |

ZONA 6

Inundación



| | |
|-------------------------|----------------------------------------------------------------------------------------------------------------------------------------------------------------------------------------------------------------------------------------------------------------------------------------------------------------------------------------------------------------------------------------------------------------------------------------------------------------------------------------------------------------------------------------------------------------------------------------------|
| Localización: | Morona Santiago/Limón Indanza/San Antonio (cabecera en San Antonio Centro)/San Salvador, Mayapis, Serembo, El Cisne, 12 de Febrero |
| Antecedentes: | Por lluvias suscitadas durante los últimos días se produjo un deslizamiento que provocó varias afectaciones y la obstaculización total de la vía de tercer orden. |
| Situación actual: | Al momento el servicio de agua potable se encuentra restablecida en su totalidad, sin embargo la vía se mantiene cerrada, no se registra precipitaciones. |
| Afectaciones: | <ul style="list-style-type: none"> - 2 kilómetros de vía afectada - 1 puente afectado (riesgo de colapso) - 1 puente destruido - 2 bienes públicos (sistema de agua y alcantarillado vial) - 1 animal de granja muerto (ganado) - 5 bienes privados afectados (peceras) - Pastizales (hectáreas no cuantificadas) - 6 familias (30 personas) afectadas directamente* (pérdida de ganado y peceras) - 107 familias (535 personas) afectadas indirectamente (no pueden sacar sus productos ni ingresar) |
| Acciones de respuesta: | GAD-Cantonal se encuentra gestionando ante el gobierno provincial la intervención de maquinaria para la apertura y habilitación de la vía. |
| Fuentes de información: | SGR-Unidad de Monitoreo Morona Santiago/GAD-Cantonal de Limón Indanza |

Deslizamiento



| | |
|-------------------|----------------------------------------------------------------------------------------------------------------------------------------------------------------------|
| Localización: | Azuay/Girón/Girón/Zapata. |
| Antecedentes: | El 06/04/2023 por lluvias se suscitó un deslizamiento. |
| Situación actual: | Con fecha 11/04/2023 en reunión de COE Cantonal se sugiere a la máxima autoridad del Cantón la declaratoria de emergencia de la comunidad de Zapata debido a que las |

Secretaría de Gestión de Riesgos

Dirección: CIS ECU 9-1-1, Av. Samborondón, Km 0,5
 Código postal: 092302 / Samborondón-Ecuador
 Teléfono: +593-4-259 3500
 www.gestionderiesgos.gob.ec



Reporte de monitoreo de amenazas y eventos peligrosos – No 0223

Fecha y Hora de actualización: sábado, 22 de abril de 2023 – 08:57:04 / Página 16 de 29

| | |
|-------------------------|---------------------------------------------------------------------------------------------------------------------------------------------------------------------------------------------------------------------------------------------------------------------------------------------------------------------------------------------------------------------------------------------------------------------------------------------------------------------------------------------------------------------------------------------------------------------------------------------------------------------------------------------------------------|
| Afectaciones: | afecciones por la fuertes lluvias representan un peligro, así como la declaratoria de emergencia vial y servicio de agua potable en el cantón. Adicional se activó un albergue temporal en la Casa Comunal de Zapata en donde se encuentran albergadas 2 familias integradas por 5 personas las mismas pertenecen a las 20 familias evacuadas - 40 mts de vía afectado aproximadamente (3er orden, vía cerrada) - 2 viviendas destruidas - 2 familias damnificadas - 5 personas damnificadas - 1 vivienda afectada - 1 familia afectada - 4 personas afectadas - 20 familias evacuadas por precaución, a casas de familias acogientes |
| Acciones de respuesta: | SGR CZ6 brindó asesoramiento en COE Cantonal, UGR Girón realizó levantamiento de información y se mantiene en monitoreo constante del evento |
| Fuentes de información: | SGR CZ6 Unidad de Monitoreo Azuay-Cañar/Cuerpo de Bomberos de Girón/GAD Provincial. |



Deslizamiento

| | |
|-------------------------|----------------------------------------------------------------------------------------------------------------------------------------------------------------------------------------------------------------------------------------------------------------------------------------------------------------|
| Localización: | Cañar/Cañar/Ducur/Javin, km 40+300, vía Cañar-Zhud-Cochancay [E-35]. |
| Antecedentes: | El 30/03/2023, por lluvias se suscitó un deslizamiento que afectó la vía de primer orden, producto del evento la afectación de 1 vivienda, adicional 2 viviendas se encuentran en riesgo de las cuales 1 de ella integrada por 1 familia de 5 personas fue evacuada a la casa comunal de Javin por precaución. |
| Situación actual: | La familia retornó a su hogar. |
| Afectaciones: | - 60 mts de vía aproximadamente, parcialmente habilitada. - 1 vivienda afectada - 1 familia afectada - 3 personas afectadas - 1 familia evacuada por precaución - 5 personas evacuadas a la casa comunal de Javín. - 1 bien privado afectado (vehículo). |
| Acciones de respuesta: | UGR Cañar informa que se realizó una inspección técnica de la zona afectada determinando que no existe peligro de un nuevo deslizamiento |
| Fuentes de información: | SGR CZ6 Unidad de Monitoreo Azuay-Cañar/UGR Cañar/MTOP. |



Deslizamiento

| | |
|-------------------|-----------------------------------------------------------------------------------------------------------------------------------------------------------------------------------------------------------------------------------------------------------------------------------------------------------------------------------------------------------------------------------------------------------------------------------------------------------------------------------------------------------------------------------------------------------------------------------------------------------------------------------------------------------------------------------------------------------------------------------------------------------------------------------------------------------------------------------------------------------------------------------------------------------------------------------------------------------------------------------------------------------|
| Localización: | Azuay/Santa Isabel/Santa Isabel/La Cría |
| Antecedentes: | El 03/06/2022, Se suscitó un deslizamiento producto de la saturación del suelo originado por la combinación deficiente del riego del sector, el taponamiento de diferentes quebradas y la deficiencia del drenaje del terreno. Con fecha 31/03/2023 la SGR declaró la ALERTA AMARILLA al polígono identificado como susceptible a movimientos en masa, el cual tiene un área de 526.22 hectáreas que se extiende sobre la comunidad La Cría, cantón Santa Isabel, provincia del Azuay |
| Situación actual: | Con fecha 13/04/2023 se realizó la reunión del COE Cantonal tomando las siguientes resoluciones: 1.-Acoger las recomendaciones emitidas por la SGR en su declaratoria de alerta naranja 2.-Conforme a la resolución administrativa No. 0063-2023 se declara la emergencia en la comunidad de la Cría de acuerdo al informe No. SGR-IASR-06-2023-001, será el GAD Municipal de Santa Isabel la entidad responsable de la contratación de los estudios geológicos-geotécnico, con el objetivo de determinar las características y el comportamiento del deslizamiento para consecuentemente determinar las acciones óptimas a realizarse para garantizar la seguridad de sus habitantes 3.-Las mesas del COE Cantonal permanecen activas y trabajaran en actualizar los planes de contingencia de acuerdo a la amenaza que representa conforme a la alerta naranja. 4.-Derivar a la Subsecretaría de MTOP el oficio No. PN-D-GIRON-2023-0152-0, para que actúe en el marco de sus competencias. |
| Afectaciones: | -38 familias evacuadas. -130 personas evacuadas (albergue temporal)-1 bien privado afectado (capilla) -1 bien público afectado (casa comunal) -1 bien público afectado (cancha central) -44 viviendas afectadas -44 familias afectadas -178 personas afectadas -8 viviendas destruidas -8 familias damnificadas -25 personas damnificadas (permanecen en casa de familias acogientes) -3 bienes privados afectados (predios) |

Secretaría de Gestión de Riesgos

Dirección: CIS ECU 9-1-1, Av. Samborondón, Km 0,5
Código postal: 092302 / Samborondón-Ecuador
Teléfono: +593-4-259 3500
www.gestionderiesgos.gob.ec



Reporte de monitoreo de amenazas y eventos peligrosos – No 0223

Fecha y Hora de actualización: sábado, 22 de abril de 2023 – 08:57:04 / Página 17 de 29

| | |
|-------------------------|----------------------------------------------------------------------------------------------------------------|
| Acciones de respuesta: | SGR CZ6 realiza monitoreo del albergue. SGR CZ6 y UGR Santa Isabel mantienen monitoreo constante del evento |
| Fuentes de información: | SGR CZ6 Unidad de Monitoreo Azuay-Cañar. |



Deslizamiento

| | |
|-------------------------|--------------------------------------------------------------------------------------------------------------------------------------------------------------------------------------------------------------------------------------------------------------------------------------------------------------------------------------------------------------------------------------------------------------------------------------------------------------------------------------------------------------------------------------------------------------------------------------------------------------------------------------------------------------------------------------------------------------------------------------------|
| Localización: | Cañar/Cañar/Cañar/ Cuchucun-Cruz Loma-Quilloac. |
| Antecedentes: | GAD Cantonal de Cañar informó que a partir del 13 de Octubre de 2022 por la época lluviosa y mal manejo del agua de riego se reportó un deslizamiento que afecta viviendas del sector. Con fecha 14 de Febrero del 2023 se activó el COE Cantonal donde la máxima autoridad del cantón solicita la activación de las mesas técnicas y grupos de trabajo para la atención de la emergencia. Intervención del MIDUVI y GAD PROVINCIAL. Con fecha 31/03/2023 la SGR declaró la ALERTA AMARILLA al polígono identificado como susceptible a movimientos en masa, con un área de 330.56 hectáreas pertenecientes al sector Cuchucún, el cual comprende las comunidades: Quilloac, Cruz Loma y Cuchucún, del cantón Cañar, provincia de Cañar |
| Situación actual: | Solicitar al GAD cantonal Cañar se realice el monitoreo mediante equipo topográfico el polígono declarado por Alerta Amarilla por la Secretaría de Gestión de Riesgos. |
| Afectaciones: | - 22 viviendas afectadas - 4 viviendas destruidas - 6 familias damnificadas - 16 personas damnificadas (permanecen en casa de familia acogiente) |
| Acciones de respuesta: | Técnico de análisis de riesgos y Coordinador Zonal CZ6 brindaron asesoría en COE Provincial. UMEVA se mantiene en monitoreo constante del evento. |
| Fuentes de información: | SGR CZ6 Unidad de Monitoreo Azuay-Cañar/Directora SGR CZ6. |



Deslizamiento

| | |
|-------------------------|-------------------------------------------------------------------------------------------------------------------------------------------------------------------------------------------------------------------------------------------------------------------------------------------------------------------------------------------------------------------------------------------------------------------------------------------------------------------------------------------------------------------------------------------------------------------------------------------------------------------------------------------------------------------------------------------------------------------------------------------------------------------------------------------|
| Localización: | Azuay/Nabón/Nabón/Rosas, Bellavista, Tamboloma, Chunazana. |
| Antecedentes: | El 14/03/2022, se reportó un movimiento en masa provocando la filtración de agua de riego en la planta de Uzhcurrumi. El 23/11/2021 el Secretaría de Gestión de Riesgos declaró la alerta naranja por movimiento en masa de 130,94 hectáreas en el área que comprenden los barrios Rosas, Bellavista, Tamboloma y Rosario de la parroquia Nabón, cantón Nabón, provincia de Azuay. |
| Situación actual: | Con fecha 20/04/2023 técnico de la UGR Nabón informa que la segunda etapa de las obras de mitigación tiene un avance del 20%. La vía Ramada-Nabón sector Trancapata continúa cerrada, vía alterna La Ramada-Chunazana-El Salado-Nabón. |
| Afectaciones: | - 50 metros de vía afectada (vía habilitada, sector El Progreso) - 84 familias afectadas (238 personas afectadas) - 60 familias damnificadas (162 personas damnificadas) - 40 metros de vía afectados (vía Cerrada, sector Trancapata) - 60 metros de vía afectados (vía parcialmente habilitada, sector Quebrada del Canal) - 1 Casa comunal afectada con cuarteaduras - 84 viviendas afectadas (las familias evacuadas se alojan en diferentes alojamientos temporales como arriendos o familias de acogida) - 59 viviendas destruidas. - Terminal terrestre con grietas en oficinas, gradas (cierre de operaciones) - Iglesia demolida por los daños estructurales presentados - Centro de salud con fisuras, en evaluación permanente por parte del MSP |
| Acciones de respuesta: | El 25/11/2022, UGR Nabón realizó un nuevo levantamiento de información y se mantiene en monitoreo constante. |
| Fuentes de información: | SGR CZ6 Unidad de Monitoreo Azuay-Cañar/UGR Nabón |

ZONA 7



Inundación

| | |
|-------------------|----------------------------------------------------------------------------------------------------------------------------------------------------------------------------------------------------------------------------------------------------------------------------------------------------------------------------------------------------------------------------------------------------------------------------------------------------------------------------------------------------------------------------------------------------------------------------------------|
| Localización: | Loja/Zapotillo/ Varias Parroquias (Cazaderos, Mangahurco, Bolaspamba y Paletillas) |
| Antecedentes: | El 17/04/2023 por lluvias suscitadas en días anteriores se produjo el desbordamiento de varias quebradas: (Cazaderos, Mangahurco, El Guabo y quebrada Paletillas); causando afectaciones en viviendas, cultivos, vías, bienes privados en varias parroquias del cantón; en la Parroquia Cazaderos existe el riesgo de perder 30 mil plantas de tomate y en la Parroquia Bolaspamba existen 10 viviendas con riesgo de colapsar; así mismo COE Cantonal con fecha 17 de abril del 2023, sugirió al GAD Cantonal de Zapotillo se declare la situación de emergencia al cantón Zapotillo. |
| Situación actual: | GAD Cantonal declara en situación de emergencia al cantón Zapotillo; el cauce de las quebradas al momento es normal SGR CZ7 y GAD Cantonal de Zapotillo realizan entrega de Asistencia Humanitaria. |
| Afectaciones: | Parroquia Cazaderos: - 120 hectáreas de cultivo de maíz perdido - 2 bienes privados destruidos (equipos de bombeo e instalaciones de riego, en fase de levantamiento de información) |

Secretaría de Gestión de Riesgos

Dirección: CIS ECU 9-1-1, Av. Samborondón, Km 0,5
 Código postal: 092302 / Samborondón-Ecuador
 Teléfono: +593-4-259 3500
 www.gestionderiesgos.gob.ec



Reporte de monitoreo de amenazas y eventos peligrosos – No 0223

Fecha y Hora de actualización: sábado, 22 de abril de 2023 – 08:57:04 / Página 18 de 29

| | |
|--------------------------------|-----------------------------------------------------------------------------------------------------------------------------------------------------------------------------------------------------------------------------------------------------------------------------------------------------------------------------------------------------------------------------------------------------------------------------------------------------------------------------------------------------------------------------------------------------------------------------------------------------------------------------------------------------------------------------------------------------------------------------------------------------|
| | <ul style="list-style-type: none"> - 1 vivienda destruida Parroquia Mangahurco: - 70 hectáreas de cultivo de maíz perdido - 2 bienes privados destruidos (equipos de bombeo e instalaciones de riego, en fase de levantamiento de información) - 50 familias afectadas - 1 vía de segundo orden cerrada (Y de Mangahurco a Cazaderos) Parroquia Bolaspamba: - 10 familias afectadas (En fase de levantamiento de información) - 1 vivienda destruida - 1 vía de segundo orden cerrada (Bolaspamba a Mangahurco) Parroquia Paletillas: - Pérdida de cultivos en fase de ciclo productivo (En fase de levantamiento de información) |
| Acciones de respuesta: | <p>UGR Zapotillo realiza el levantamiento de información y daños</p> <p>SGR CZ7 realiza inspección técnica y levantamiento de información para la entrega de asistencia humanitaria</p> <p>GAD Provincial de Loja (VIALSUR EP) movilizará personal y maquinaria para labores de limpieza y habilitación vial</p> <p>SGR CZ7 y Gobernación de Loja coordinó la atención del evento y la movilización de un helicóptero de FF.AA con ayuda humanitaria (debido a que no hay acceso terrestre)</p> <p>Personal de FF.AA colabora en la movilización de Asistencia Humanitaria</p> <p>SGR coordinó la atención del evento y realiza constante monitoreo</p> |
| Fuentes de información: | <p>UMEVA Loja-Zamora Chinchipe- SGR/UGR Zapotillo/GAD-P (VIALSUR).</p> |



Inundación

| | |
|--------------------------------|---------------------------------------------------------------------------------------------------------------------------------------------------------------------------------------------------------------------------------------------------------------------------------------------------------------------------------------------------------------------------------------------------------------------------------------------------------------------------------------------------------------------------------------------------------------------------------------------------------------------------------------------------------------------------------------------------------------------------------------------------------------------------------------------------------------------------------------------------------------------------------------------------------------------------------------------------------------------------------------------------------------------------------------------------------------------------------------------------------------------------------------------------------------------------------------------------------------------------------------------------------------------------|
| Localización: | <p>El Oro/Santa Rosa/Santa Rosa, cabecera cantonal/ Varios Sectores (José María Ollague, 10 de Agosto, Mi Rosita, barrio Quito, Barrio Galápagos, 29 de Noviembre, 15 de Octubre, Orito, Ernesto Nieto, Cristo del Consuelo, 1ro de Enero, Ciudadela los Helechos, Ciudadela las Orquídeas, El Nazareno, Fortín de Alfaro, y la Parroquia Puerto Jeli)</p> |
| Antecedentes: | <p>El 23/03/2023, por lluvias, se registra inundación en calles y avenidas de varios sectores del cantón afectando a viviendas con ingreso de agua.</p> |
| Situación actual: | <p>UGR GAD Cantonal informa que las familias que se encontraban en el refugio temporal casa comunal Los Helechos, salieron del mismo retornando a sus viviendas.</p> |
| Afectaciones: | <ul style="list-style-type: none"> - 581 viviendas afectadas - 635 familias 1941 personas afectadas (1 familias de 6 personas se encuentran en alojamiento temporal Escuela Javier Soto y 3 familias de 10 personas salieron del refugio temporal casa comunal Los Helechos) - 53 familias de 164 personas damnificadas. - 2 viviendas destruidas. - 763.20 hectáreas afectadas parcialmente (225 hectáreas de Banano, 417.20 hectáreas de Cacao, 48 hectáreas de maíz suave, 1 hectárea de pimienta y 72 hectáreas de plátano.) - 30 hectáreas destruidas o de pérdida total (12 hectáreas de maíz suave, 18 hectáreas de plátano) - 196 productores afectados por daños en sus cultivos y animales. - 24 unidades educativas afectadas. - 20 metros de vía (Vía Santa Rosa – Machala – entrada a Balosa, se encuentra habilitada) - 100% del servicio de energía eléctrica afectado. (se encuentra habilitado) - 100% del servicio de agua potable afectado (se encuentra habilitado) - 105 animales afectados a causa del desbordamiento del río (bovinos) - 1 centro de salud afectado. (Hospital Santa Teresita, se encuentra operativo). |
| Acciones de respuesta: | <p>UGR GAD Cantonal verifico el estado de las familias en alojamientos temporales.</p> <p>SGR mantiene monitoreo a las familias que permanecen en alojamiento temporal mediante GAD Cantonal de Santa Rosa.</p> <p>COE Cantonal de Santa Rosa se encuentra activo y Alcaldesa del cantón declaró en situación de emergencia al cantón Santa Rosa.</p> |
| Fuentes de información: | <p>SGR CZ7 Unidad de Monitoreo de El Oro/Cuerpo de Bomberos de Santa Rosa.</p> |

ZONA 9



Aluvión

| | |
|--------------------------|---------------------------------------------------------------------------------------------------------------------------------------------------------------------------------------------------------------------------------------------------|
| Localización: | <p>Pichincha / Mejía / Manuel Cornejo Astorga (Tandapi)/ Recinto Santuario de Baños</p> |
| Antecedentes: | <p>Por lluvias del 20/04/2023 se reportó un aluvión que descendió desde un talud de aproximadamente 100 metros de altura,</p> |
| Situación actual: | <p>Se reporta el cierre total de un tramo de una vía de tercer orden que sirve de ingreso al recinto Santuario de Baños donde habitan 50 familias productores de leche, afectación de un bien privado y pérdida de varios animales de granja.</p> |

Secretaría de Gestión de Riesgos

Dirección: CIS ECU 9-1-1, Av. Samborondón, Km 0,5
 Código postal: 092302 / Samborondón-Ecuador
 Teléfono: +593-4-259 3500
 www.gestionderiesgos.gob.ec



Reporte de monitoreo de amenazas y eventos peligrosos – No 0223

Fecha y Hora de actualización: sábado, 22 de abril de 2023 – 08:57:04 / Página 19 de 29

| | |
|-------------------------|--------------------------------------------------------------------------------------------------------------------------------------------------------------------------------------------------------------------------------------------------------|
| Afectaciones: | - 30 metros lineales (vía cerrada) - 1 familia afectada - 1 bien privado afectado (criadero animales de granja) - 30 animales de granja perdidos (en evaluación perdida de pollos y cuyes) - 50 familias (afectados indirectamente) |
| Acciones de respuesta: | GAD Cantonal Mejía, GAD Parroquial Tandapi, SGR realizan inspección para evaluar afectaciones, GAD Cantonal Mejía analiza posible activación de asistencia humanitaria, así también se coordina con GAD Parroquial y Provincial la limpieza de la vía. |
| Fuentes de información: | SGR CZ9 SGR Unidad de Monitoreo Pichincha/Unidad de Respuesta. |



Inundación

| | |
|-------------------------|-----------------------------------------------------------------------------------------------------------------------------------------------------------------------------------------------------------------------------------------------------------------------------------------------------------------------------------------------------------------------------------------------------------------------------------------------------------------------------------------------------------------------|
| Localización: | Pichincha/Puerto Quito/Puerto Quito/Recintos: La Abundancia, Grupo Miele, Salazar, San Marcos, Nuestra Patria, Unidos Venceremos y barrio 13 de Julio en Puerto Quito. |
| Antecedentes: | El 16/04/2023, Por lluvias registradas, se produjo el desbordamiento de los ríos Caoni, río Salazar y río la Abundancia provocando inundación a varias viviendas y vías de acceso. |
| Situación actual: | Se reunió el COE Cantonal para determinar acciones de mitigación y evaluación de las familias afectadas. El caudal del río se mantiene normal |
| Afectaciones: | - 5 bienes privados (4 cabañas turísticas – Centro Turístico Río Caoni y 1 hostería Recinto Nuestra Patria) - 4 viviendas afectadas - 1 familia evacuada (5 personas en familia acogientes) - 4 familias afectadas |
| Acciones de respuesta: | COE Cantonal coordina acciones de mitigación en colaboración con el GAD Provincial y coordinación con la SGR para la evaluación de daños y entrega de asistencia humanitaria a las familias afectadas, además de entregar la evaluación al MIES para la entrega de bonos. UGR informa que 3 familias (número de personas por confirmar) evacuaron a casa de familia acogida durante el lapso del desbordamiento del río e inundación de sus viviendas, las mismas realizaron la limpieza y pernoctan en sus viviendas |
| Fuentes de información: | SGR CZ9 Unidad de Monitoreo Pichincha/GAD Cantonal UGR Puerto Quito. |



Colapso estructural

| | |
|-------------------------|---------------------------------------------------------------------------------------------------------------------------------------------------------------------------------------------------------------------------------------------------------------|
| Localización: | Pichincha/Quito/Pintag/Santa Teresa Cashapamba, Gral. Pintag y Paseo dos. |
| Antecedentes: | Por lluvias del 05/04/2023 se reportó el colapso parcial y total en 2 viviendas de construcción piso de hormigón, estructura metálica, con techos de zinc y eternit, en el lugar habitaban 2 familias |
| Situación actual: | Culminaron los trabajos de limpieza del sector afectado y los daños de las viviendas quedan a cargo de los propietarios. |
| Afectaciones: | - 2 viviendas afectadas - 2 familias afectadas - 12 personas afectadas - 1 puente destruido - 1 bien público afectado (poste de energía eléctrica) |
| Acciones de respuesta: | EPMMOP en coordinación con la EMMAPS culminaron con los trabajos de limpieza del sector afectado, EP EMSEGURIDAD realizó la inspección y entregó los documentos a los propietarios de las viviendas para que realicen el trámite de la reposición de enseres. |
| Fuentes de información: | SGR CZ9 Unidad de Monitoreo Pichincha/GAD Cantonal COEM |



Inundación

| | |
|-------------------|---------------------------------------------------------------------------------------------------------------------------------------------------------------------------------------------------------------------------------------------------------------------------------------------------------------------------|
| Localización: | Pichincha/Rumiñahui/ San Rafael/ Varios Sectores Pichincha / Quito / Alangasi/ Playa Chica calles Pastaza, Cenepa, Conjunto Forest Hill 2, La Bethania, Hipermarket |
| Antecedentes: | Por lluvias suscitadas el 05/04/2023, se reportó el desbordamiento del río Pita que afectó a dos cantones desde la parroquia de Pintag (Quito) hasta San Rafael en (Rumiñahui) se reportan viviendas afectadas con ingreso de agua, personas evacuadas, vías cerradas, colapsos de muros y pérdidas de bienes privados. |
| Situación actual: | Se reporta que en el sector de Santa Teresita, Concepción, San Francisco de Alphuma no hay servicio de agua potable. Continúan con las evaluaciones de las viviendas y limpieza de las mismas con maquinaria pesada. |
| Afectaciones: | Quito: - 23 viviendas (4 Juan de Dios, 10 Playa Chica 1 y 4 Río Zamora) - 2 personas evacuadas - 1 Unidad Educativa Afectada (Espe) - 1 bien público afectado - 2 bienes públicos destruido - 1 bien privado afectado Rumiñahui: - 20 viviendas afectadas - 1 vivienda destruida |

Secretaría de Gestión de Riesgos

Dirección: CIS ECU 9-1-1, Av. Samborondón, Km 0,5
Código postal: 092302 / Samborondón-Ecuador
Teléfono: +593-4-259 3500
www.gestionderiesgos.gob.ec



Reporte de monitoreo de amenazas y eventos peligrosos – No 0223

Fecha y Hora de actualización: sábado, 22 de abril de 2023 – 08:57:04 / Página 20 de 29

| | |
|--------------------------------|--------------------------------------------------------------------------------------------------------------------------------------------------------------------------------------------------------------------------------------------------------------------------------------------------------------------------------------------------------------------------------------------------------------------------------------------------------------------------------------------------------------------------------------------------------------------------------------------------------------------------------------------------------------------------------------------------------------------------------------------------------------------------------------------------------------------------|
| | <ul style="list-style-type: none"> - 16 persona evacuadas - 5 personas heridas - 1 puente destruido -13 bienes privados afectados (vehículos, locales comerciales, cerramiento) - 2 Unidades Educativas afectadas (Madre de la Divina Gracias e Ingenius) |
| Acciones de respuesta: | <p>GAD Quito y Rumiñahui realizan evaluaciones de las viviendas y familias afectadas para la coordinación de entrega de asistencia humanitaria, además con apoyo del GAD Pichincha continúan con los trabajos de limpieza y evacuación del lodo, en los sectores de los Conjuntos yagual y del Valle.</p> <p>EPMAPS realiza los trabajos de limpieza con Hidrosuccionador y Reparación de tubería de 4" en el sector de Yurac.</p> <p>GAD Pichincha colabora en el lugar con los trabajos de limpieza de los anteriormente mencionados.</p> <p>Para la atención a las personas afectas se encuentran activos dos alojamientos temporales en el sector la Moya.</p> <p>"6 de Junio" capacidad 30 personas</p> <p>"La Moya" capacidad 50 personas</p> <p>No se reportan personas alojadas en los alojamientos activos.</p> |
| Fuentes de información: | SGR CZ9 Unidad de Monitoreo Pichincha/UPREA SGR/COEM/UGR Rumiñahui. |



Colapso Estructural

| | |
|--------------------------------|---------------------------------------------------------------------------------------------------------------------------------------------------------------------------------------------------------------------------------------------------------------------------------------------------------------------------------------------------------------------------------------------------------------------------------------------------------------------------------------------------------------------------------------------------------------------------------------------------------------------------------------------------------------------------------------------------------------------------------------------------------|
| Localización: | Pichincha/Puerto Quito/Puerto Quito/Puente que limita entre Pichincha y Esmeraldas, Los Bancos [E28]. |
| Antecedentes: | <p>Por lluvias suscitadas en horas de la madrugada del 18/03/2023, se produjo el aumento del caudal del río blanco, causando el colapso del puente de la vía de primer orden que limita entre Pichincha y Esmeraldas.</p> <p>Con fecha 18/03/2023 el MTOP, declara en emergencia vial para recuperar la conectividad vial de la [E28], en la cual informa que se realice los estudios y la posterior construcción del nuevo puente el cual estaría a cargo del Cuerpo de Ingenieros del Ejército.</p> <p>Las vías alternas habilitadas son:</p> <ul style="list-style-type: none"> • Quito, Alóag - Unión del Toachi -Santo Domingo • Puerto Quito-La Sexta -Quinindé • Calacalí-Los Bancos-Las Mercedes-Santo Domingo |
| Situación actual: | Continúan estudios para colocación de un puente tipo "Delta" como medida transitoria, se espera finalizar los trabajos en aproximadamente 3 meses. |
| Afectaciones: | - 1 puente destruido |
| Acciones de respuesta: | Ministerio de Transporte y Obras Públicas informó estado de trabajos en el lugar afectado. |
| Fuentes de información: | SGR CZ9 Unidad de Monitoreo Pichincha/PPNN. |

Reporte de monitoreo de amenazas y eventos peligrosos – No 0223

Fecha y Hora de actualización: sábado, 22 de abril de 2023 – 08:57:04 / Página 21 de 29

3. Monitoreo de estado de vías afectadas por eventos peligrosos

VÍAS DE PRIMER ORDEN:

13 vías de primer orden cerradas

Secretaría de Gestión de Riesgos

Dirección: CIS ECU 9-1-1, Av. Samborondón, Km 0,5
Código postal: 092302 / Samborondón-Ecuador
Teléfono: +593-4-259 3500
www.gestionderiesgos.gob.ec



Reporte de monitoreo de amenazas y eventos peligrosos – No 0223

Fecha y Hora de actualización: sábado, 22 de abril de 2023 – 08:57:04 / Página 22 de 29

| No. | Provincia | Cantón | Parroquia | Sector/Vía | Evento Peligroso | Afectación (metros lineales) | Fecha del evento | Vías alternas |
|-----|------------|--------------|------------------------------------|-----------------------------------------------------------------------------------|---------------------|------------------------------|------------------|---------------------------------------------------------------------------------------------------------------------------------------|
| 1 | Loja | Sozoranga | Sozoranga | Pénjamo - vía Sozoranga - Macará [E-69] | DESLIZAMIENTO | -- | 21/04/2023 | Ninguna |
| 2 | Esmeraldas | Muisne | Galera | Vía Galera - Estero de Plátano [E15] | HUNDIMIENTO | -- | 20/04/2023 | Ninguna |
| 3 | Manabí | Chone | San Antonio | Horconcito, vía Chone - San Vicente [E383A]. | DESLIZAMIENTO | 20 | 16/04/2023 | Ninguna |
| 4 | Azuay | Girón | Girón | Km 33 al 37, vía Girón - Pasaje [E-59] | DESLIZAMIENTO | 80 | 06/04/2023 | Cuenca- Azogues-Biblián- Zhud- Cachancay-La Troncal-Puerto Inca-Naranjal- Ponce Enriquez- Machala |
| 5 | Cañar | Cañar | Ducur | Javin, km 39, vía Cañar-Zhud-Cochancay [E-35] | DESLIZAMIENTO | -- | 30/03/2023 | Ninguna |
| 6 | Pichincha | Puerto Quito | Puerto Quito | Puente que limita entre Pichincha y Esmeraldas, Los Bancos [E28] | COLAPSO ESTRUCTURAL | -- | 18/03/2023 | Quito, Alóag - Unión del Toachi -Santo Domingo. •Puerto Quito-La Sexta -Quinindé Calacali-Los Bancos-Las Mercedes-Santo Domingo |
| 7 | Chimborazo | Alausí | Alausí | frente al barrio La Esperanza, vía Alausí- Chunchi - Cuenca [E-35] | DESLIZAMIENTO | -- | 12/03/2023 | Ninguna |
| 8 | Los Ríos | Montalvo | Montalvo | Vía Rcto. La Estrella Rcto. La Vitalia de 1er orden - Pisagua Alto - La Constanca | SOCAVAMIENTO | -- | 11/03/2023 | Ninguna |
| 9 | Napo | El Chaco | Gonzalo Díaz de Pineda | vía El Salado - San Luis [E45] | ALUVION | --- | 04/03/2023 | Ninguna |
| 10 | Napo | Chaco | Gonzalo Díaz de Pineda | Puente sobre el río Marker, vía E45 San Luis -El Reventador | COLAPSO ESTRUCTURAL | -- | 22/02/2023 | El Reventador- Lago Agrio-El Coca-Loreto -Y de Narupa-Y de Baeza-Quito o viceversa. |
| 11 | Manabí | Manta | San Lorenzo | Ruta del Spondiylus San Lorenzo - Santa Rosa [E15] | OLEAJE | 1200 | 24/01/2023 | Ninguna |
| 12 | Chimborazo | Alausí | Alausí, Cabecera Cantonal | Casual, vía Guamote - Alausí [E-35]. | HUNDIMIENTO | 150 | 09/12/2022 | - Vehículos livianos: Alausí - García Moreno - Guamote - Vehículos pesados: Zhud - El Triunfo - Cumandá - Pallatanga - Riobamba |
| 13 | Napo | El Chaco | Gonzalo Díaz De Pineda (El Bombón) | San Rafael, Piedra Fina, San Luis, San Carlos, Vía Y de Baeza-Lago Agrio [E45] | SOCAVAMIENTO | 875 | 02/02/2020 | Lago Agrio - Coca - Y de Narupa - Tena - Ambato - Quito |

45 vías de primer orden parcialmente habilitadas

Secretaría de Gestión de Riesgos

Dirección: CIS ECU 9-1-1, Av. Samborondón, Km 0,5
Código postal: 092302 / Samborondón-Ecuador
Teléfono: +593-4-259 3500
www.gestionderiesgos.gob.ec

Reporte de monitoreo de amenazas y eventos peligrosos – No 0223

Fecha y Hora de actualización: sábado, 22 de abril de 2023 – 08:57:04 / Página 23 de 29

| No. | Provincia | Cantón | Parroquia | Sector/Vía | Evento Peligroso | Afectación (metros lineales) | Fecha del evento | Vías alternas |
|-----|-----------------|--------------------------|---------------------------|---------------------------------------------------------------------------------------------------|------------------|------------------------------|------------------|------------------------------------------------------------|
| 1 | Imbabura | Otavalo | Selva Alegre vía. Otavalo | Selva Alegre [E-29] | DESLIZAMIENTO | 50 | 21/04/2023 | Ninguna |
| 2 | Bolívar | Guaranda | Julio Moreno | ingreso a la parroquia, vía Julio Moreno Guaranda | DESLIZAMIENTO | 30 | 21/04/2023 | Ninguna |
| 3 | Manabí | Flavio Alfaro | Flavio Alfaro | Las Cumbres, vía El Carmen [E38] | DESLIZAMIENTO | -- | 20/04/2023 | Ninguna |
| 4 | Azuay | Pucará | Pucará | km 115, vía Cuenca-Girón -Pasaje [E-59] | DESLIZAMIENTO | 30 | 20/04/2023 | Ninguna |
| 5 | El Oro | Las Lajas | La Victoria | El Tigre, Vía El Tigre - Puyango [E-25] | DESLIZAMIENTO | 10 | 20/04/2023 | Ninguna |
| 6 | Pichincha | San Miguel de los Bancos | San Miguel de los Bancos | Chaquiscahuayco | DESLIZAMIENTO | 50 | 20/04/2023 | Ninguna |
| 7 | Chimborazo | Alausí | Multitud | Chaguarpata/Caserío, vía Cumandá-Pallatanga [E-487] | DESLIZAMIENTO | -- | 18/04/2023 | Ninguna |
| 8 | Imbabura | Ibarra | La Carolina | Cuajara - El Guadual, vía Salinas - Lita [E10] | DESLIZAMIENTO | 35 | 17/04/2023 | Ninguna |
| 9 | Loja | Sozoranga | Sozoranga | La Cruz, Vía Sozoranga - Macará [E-69] | DESLIZAMIENTO | 80 | 16/04/2023 | Ninguna |
| 10 | Loja | Sozoranga | Sozoranga | Varios Sectores (Panecillo, Insana, Punta De Piedra, Tablazo) - Vía Sozoranga - Cariamanga [E-69] | DESLIZAMIENTO | 100 | 16/04/2023 | Ninguna |
| 11 | Loja | Célica | Sabanilla | Cabuyo, vía Redondel de la Aduana a Pindal - Troncal de la Costa [E25] | DESLIZAMIENTO | 50 | 14/04/2023 | Ninguna |
| 12 | Pichincha | Mejía | Alóag | Manuel Cornejo Astorga (Tandapi), km 17 + 300, vía Alóag - Unión del Toachi [E20] | SOCAVAMIENTO | -- | 10/04/2023 | Ninguna |
| 13 | Imbabura | Ibarra | La Carolina | Peña Negra - San Pedro, vía Salinas - Lita [E-10] varios sectores | DESLIZAMIENTO | 70 | 07/04/2023 | Ninguna |
| 14 | Los Ríos | Montalvo | La Esmeralda | La Guayaba - río La Esmeralda | SOCAVAMIENTO | 60 | 05/04/2023 | Ninguna |
| 15 | Bolívar | San Miguel | Bilován | km 92, vía Cuenca-Molleturo-Naranjal [E-582] | DESLIZAMIENTO | -- | 05/04/2023 | Ninguna |
| 16 | Bolívar | San Miguel | Bilován | varios sectores: Guapuloma, Las Guardias vía San Pablo-Balzapamba [E 491] | DESLIZAMIENTO | 150 | 05/04/2023 | Ninguna |
| 17 | Azuay | Cuenca | Molleturo | km 91, vía Cuenca-Molleturo-Naranjal [E-582] | DESLIZAMIENTO | -- | 04/04/2023 | Ninguna |
| 18 | Azuay | Cuenca | Molleturo | km 64, vía Cuenca-Molleturo-Naranjal [E-582] | DESLIZAMIENTO | -- | 28/03/2023 | Ninguna |
| 19 | Loja | Las Lajas | La Victoria | El Tigre, Vía El Tigre - Puyango [E-25] | DESLIZAMIENTO | 8 | 26/03/2023 | Ninguna |
| 20 | Azuay | Cuenca | Molleturo | km 92-96-97-98, vía Cuenca-Molleturo-Naranjal [E-582] | DESLIZAMIENTO | 80 | 18/03/2023 | Ninguna |
| 21 | Pichincha | Quito | Pifo | 10 minutos Virgen de Papallacta, vía Papallacta - Baeza [E20] | DESLIZAMIENTO | -- | 14/03/2023 | Ninguna |
| 22 | Loja | Chaguarpamba | Santa Rufina | Salida de Santa Rufina hacia, vía a la costa [E50] | DESLIZAMIENTO | 30 | 11/03/2023 | Ninguna |
| 23 | El Oro | Arenillas | Arenillas | Vía Arenillas - Las Lajas [E25] | DESLIZAMIENTO | 10 | 10/03/2023 | Ninguna |
| 24 | Morona Santiago | Morona | Macas | Puente sobre el río Upano-Puente sobre el río Copueno, vía Macas-Puyo [E45]. | INUNDACIÓN | 240 | 04/03/2023 | Puyo-Y de Santa Ana-Sevilla de Don Bosco-Seipa-Sucúa-Macas |
| 25 | Azuay | Sevilla de Oro | Palmas | Km 61, vía Paute Guarumales Méndez [E-40] | SOCAVAMIENTO | 35 | 30/08/2022 | Ninguna |
| 26 | Manabí | Puerto López | Salango | La Rinconada 5 Cerros, vía Puerto López - Santa Elena [E15]. | HUNDIMIENTO | 4 | 28/08/2022 | Ninguna |
| 27 | Manabí | Sucre | Leonidas Plaza | Km 19, San Agustín-Tosagua [E-383] | SUBSIDENCIA | 150 | 14/08/2022 | Ninguna |
| 28 | Morona Santiago | Sucúa | Asunción | Sector paso Carreño [E45] | SOCAVAMIENTO | 5 | 18/05/2022 | Ninguna |
| 29 | Azuay | Pucará | Pucará | Km 23-Deuta, Vía Minas-Tablón-Pucará | HUNDIMIENTO | 100 | 09/03/2022 | Ninguna |
| 30 | Azuay | Girón | Girón | km 39+500, vía Cuenca-Girón-Pasaje [E-59] | HUNDIMIENTO | 80 | 04/03/2022 | Ninguna |

Secretaría de Gestión de Riesgos

Dirección: CIS ECU 9-1-1, Av. Samborondón, Km 0,5
 Código postal: 092302 / Samborondón-Ecuador
 Teléfono: +593-4-259 3500
 www.gestionderiesgos.gob.ec

Reporte de monitoreo de amenazas y eventos peligrosos – No 0223

Fecha y Hora de actualización: sábado, 22 de abril de 2023 – 08:57:04 / Página 24 de 29

| | | | | | | | | |
|----|-----------------|-----------------------|-----------------------------------------------|------------------------------------------------------------------------------------|---------------------|------|------------|----------------------------------------------------------------------------------------------------------------------------------------------------------------------------------------------------------------------------|
| 31 | Pichincha | Mejía | Manuel Cornejo A. | km 38 + 600, vía Alóag - Unión del Toachi [E20] | HUNDIMIENTO | 15 | 25/02/2022 | Ninguna |
| 32 | Esmeraldas | Quinindé | Rosa zarate | Km 68 Los Vergeles, vía Esmeraldas - Quinindé [E20] | HUNDIMIENTO | 40 | 08/02/2022 | Ninguna |
| 33 | Cotopaxi | Pujilí | Tingo | Siete Ríos, El Estado y Macuchi. | INUNDACIÓN | 35 | 30/01/2022 | Ninguna |
| 34 | Cotopaxi | Pujilí | Tingo | Negrillo Km 100, vía Latacunga - La Maná [E-30] | INUNDACIÓN | 40 | 30/01/2022 | Ninguna |
| 35 | Cotopaxi | Pujilí | Pilaló | Caserío Pilaló, Tinieblas, Km 94, vía Pujilí - La Mana [E30]. | DESLIZAMIENTO | 2000 | 29/01/2022 | Ninguna |
| 36 | Imbabura | Ibarra | Carolina | San Jerónimo; vía Salinas - Lita [E 10] | DESLIZAMIENTO | 225 | 22/12/2021 | 1.- Ruta desde la E10 Guallupe - San Juan de Lachas (Carchi) - por la E 182 Gualchan - Chical - Maldonado - Tulcán - Ibarra 2.- Para vehículos livianos, E10 desde San Jerónimo - Buenos Aires - Cahuasqui - Tumbabiro. |
| 37 | Cañar | Cañar | Ingapirca | Vía El tambo - Ingapirca - Honorato Vásquez km 8+100, km 15. | DESLIZAMIENTO | 100 | 24/11/2021 | Ninguna |
| 38 | Orellana | Francisco de Orellana | El Dorado | Km 21 y km 28, vía el Coca - Dayuma [E45A] | HUNDIMIENTO | 150 | 19/06/2021 | Ninguna |
| 39 | Morona Santiago | Morona | Macas, cabecera cantonal y capital provincial | Vía Macas-Puyo [E45], tramo puente sobre el río Copueno- puente sobre el río Upano | SOCAVAMIENTO | 180 | 16/05/2021 | Ninguna |
| 40 | Esmeraldas | Esmeraldas | 5 De Agosto | El Cabezón (desvío Tachina) | SOCAVAMIENTO | 150 | 10/03/2021 | Ninguna |
| 41 | Morona Santiago | Tiwintza | Santiago, cabecera cantonal | Yapapas, vía Entronque a Santiago de Méndez - Santiago [E40] | SOCAVAMIENTO | 50 | 21/08/2020 | Ninguna |
| 42 | Morona Santiago | Morona | Macas, cabecera cantonal y capital provincial | Puente sobre el río Upano, vía Macas-Puyo-[E45] | SOCAVAMIENTO | 57 | 21/06/2020 | Ninguna |
| 43 | Morona Santiago | Tiwintza | Santiago, cabecera cantonal | Palomino km 68, vía Santiago-San José de Morona [E40] | DESLIZAMIENTO | 70 | 16/05/2020 | Ninguna |
| 44 | Morona Santiago | Tiwintza | Santiago, cabecera cantonal | Km 75, Yapapas, vía Entronque a Santiago de Méndez - Santiago [E40] | DESLIZAMIENTO | 70 | 16/05/2020 | Ninguna |
| 45 | Morona Santiago | Tiwintza | San José de Morona | Shaime, vía Santiago -San José de Morona [E40] | COLAPSO ESTRUCTURAL | 170 | 13/05/2020 | Ninguna |

Secretaría de Gestión de Riesgos

Dirección: CIS ECU 9-1-1, Av. Samborondón, Km 0,5
Código postal: 092302 / Samborondón-Ecuador
Teléfono: +593-4-259 3500
www.gestionderiesgos.gob.ec

Reporte de monitoreo de amenazas y eventos peligrosos – No 0223

Fecha y Hora de actualización: sábado, 22 de abril de 2023 – 08:57:04 / Página 25 de 29

VÍAS DE SEGUNDO ORDEN

11 vías de segundo orden cerradas

| No. | Provincia | Cantón | Parroquia | Sector/Vía | Evento Peligroso | Afectación (metros lineales) | Fecha del evento | Vías alternas |
|-----|-----------|-----------------------|------------------------------|-----------------------------------------------------------------------------------------|---------------------|------------------------------|------------------|----------------------------------------------------------------------------------------------------------------------------------------------------------------------------|
| 1 | Loja | Zapotillo | Garza Real | Cabullo | DESLIZAMIENTO | -- | 15/04/2023 | Ninguna |
| 2 | Loja | Catamayo | San Pedro de la Bendita | Vía San Pedro de la Bendita – El Cisne | HUNDIMIENTO | -- | 06/04/2023 | Ninguna |
| 3 | Guayas | Balzar | Balzar cabecera Cantonal | Recinto el Congo La Carmencita | DESLIZAMIENTO | -- | 04/04/2023 | Ninguna |
| 4 | El Oro | Atahualpa | Paccha | Km 37, vía Paccha – Pasaje [E-585] | DESLIZAMIENTO | -- | 24/03/2023 | Ninguna |
| 5 | Cotopaxi | Pangua | Moraspungo | Recintos Los Laureles, Palo Blanco, Los Esteros y Nueva Santa Rosa Bajo, La Inmaculada. | INUNDACIÓN | -- | 17/03/2023 | - Pangua - Valencia - La Mana. - Pangua - Quinsaloma - Valencia - La mana. - Pangua - Quinsaloma - Quevedo - Valencia - La Mana. - Pangua - La Ercilla - Quevedo. |
| 6 | Loja | Loja | Gualel | San Francisco, vía Gualel- Chuquiribamba. | SOCAVAMIENTO | -- | 15/03/2023 | Ninguna |
| 7 | Imbabura | San Miguel de Urcuqui | San Blas | Santa Cecilia | SOCAVAMIENTO | 20 | 26/10/2022 | Vía antigua de Santa Cecilia – Timbuyacu. |
| 8 | Pichincha | Mejía | Tambillo | Barrio la Joya | COLAPSO ESTRUCTURAL | 30 | 17/04/2022 | Ninguna |
| 9 | Pichincha | Quito | Conocoto | Calles Hermano Miguel y Panzaleo, cruce de vías. | SOCAVAMIENTO | 30 | 28/02/2022 | Ninguna |
| 10 | Imbabura | Pimampiro | Pimampiro, Cabecera Cantonal | San José de Aloburo | DESLIZAMIENTO | 500 | 09/11/2021 | Vía Mariano Acosta |
| 11 | Guayas | Colimes | Colimes, Cabecera Cantonal | Av. Principal entrada de Colimes | COLAPSO ESTRUCTURAL | 130,5 | 23/04/2020 | Palestina - San Jacinto- Colimes |

22 vías de segundo orden parcialmente habilitadas

| No. | Provincia | Cantón | Parroquia | Sector/Vía | Evento Peligroso | Afectación (metros lineales) | Fecha del evento | Vías alternas |
|-----|------------|------------|--------------------------|-------------------------------------------------------------------------------------|------------------|------------------------------|------------------|---------------------------------------------------------------------------------------|
| 1 | Pichincha | Quito | La Libertad | Calles Aguarico y La Libertad | DESLIZAMIENTO | 10 | 21/04/2023 | Ninguna |
| 2 | Pichincha | Quito | Calderón | Llano Grande- virgen de Chaquiscahuayco, Av. Carapungo, Vía Calderón – Llano Chico. | DESLIZAMIENTO | 15 | 21/04/2023 | Ninguna |
| 3 | Chimborazo | Colta | Juan de Velasco (Pangor) | Caserío Tepeyac Bajo, vía Colta - Pallatanga [E-487]. | ALUVIÓN | -- | 16/04/2023 | Ninguna |
| 4 | Chimborazo | Pallatanga | Pallatanga | Caserío San Francisco de Trigoloma, vía Pallatanga - Guayaquil [E-487] | SOCVAMIENTO | -- | 13/04/2023 | Riobamba – Ambato - Latacunga- Alóag - Santo Domingo. Riobamba - Guaranda – Babahoyo. |
| 5 | El Oro | Piñas | Piedras | El Recuerdo, vía Saracay – Piedras. | SOCAVAMIENTO | 5 | 13/04/2023 | Ninguna |
| 6 | Bolívar | San Miguel | Bilován | vía urbana a Camino Real | DESLIZAMIENTO | 50 | 11/03/2023 | Ninguna |

Secretaría de Gestión de Riesgos

Dirección: CIS ECU 9-1-1, Av. Samborondón, Km 0,5
Código postal: 092302 / Samborondón-Ecuador
Teléfono: +593-4-259 3500
www.gestionderiesgos.gob.ec

Reporte de monitoreo de amenazas y eventos peligrosos – No 0223

Fecha y Hora de actualización: sábado, 22 de abril de 2023 – 08:57:04 / Página 26 de 29

| No. | Provincia | Cantón | Parroquia | Sector/Vía | Evento Peligroso | Afectación (metros lineales) | Fecha del evento | Vías alternas |
|-----|------------|-----------------------|---------------------|----------------------------------------------------------------------|---------------------|------------------------------|------------------|--------------------------------------------|
| 7 | Loja | Catamayo | El Tambo | La Merced vía Intervalles, Malacatos-El Tambo-Catamayo | SOCAVAMIENTO | 20 | 11/04/2023 | Ninguna |
| 8 | Pichincha | Quito | La Kennedy | Galo Plaza Lasso y Ramón Borja | DESLIZAMIENTO | -- | 08/04/2023 | Ninguna |
| 9 | Imbabura | Ibarra | Angochagua | El Cunrro, vía Ibarra - Zuleta. | ALUVIÓN | 70 | 07/04/2023 | Ninguna |
| 10 | El Oro | Portovelo | Salatí | Salatí. Vía Portovelo - Salatí [E-585] | SOCAVAMIENTO | 10 | 06/04/2023 | Ninguna |
| 11 | Loja | Calvas | Cariamanga | Barrio Chile – Av. Macará | SOCAVAMIENTO | 5 | 25/03/2023 | Ninguna |
| 12 | Pichincha | Quito | El Condado | La Roldós, calle Rumihurco vía a Chicahuaico | SOCAVAMIENTO | -- | 19/03/2023 | Ninguna |
| 13 | Los Ríos | Quinsaloma | Quinsaloma | Rcto. San Gabriel – Rcto. San Vicente - Rcto. Oro Verde – Río Calope | INUNDACIÓN | 72 | 18/03/2023 | Ninguna |
| 14 | El Oro | Santa Rosa | Victoria | Km 18, vía Buenavista - San Juan de Cerro Azul [E-585] | ALUVION | 150 | 08/03/2023 | Ninguna |
| 15 | El Oro | Atahualpa | Paccha | Km 47, vía Paccha - Pasaje [E-585] | DESLIZAMIENTO | 25 | 06/03/2023 | Ninguna |
| 16 | Chimborazo | Pallatanga | Pallatanga | Caserío Guapo, vía Colta -Pallatanga [E-487] | ALUVIÓN | 40 | 21/02/2023 | Riobamba – Guaranda – Babahoyo – Guayaquil |
| 17 | Pichincha | Quito | San Antonio | Monjas y Chaguar | COLAPSO ESTRUCTURAL | 15 | 7/05/2022 | Ninguna |
| 18 | Pichincha | Mejía | Tambillo | El Murco - Pasando la escuela Carlos Freire Larrea. | INUNDACIÓN | -- | 11/04/2022 | Ninguna |
| 19 | Azuay | Pucara | Pucara | km 23-Deuta, Vía Minas-Tablón-Pucará | HUNDIMIENTO | 100 | 09/03/2022 | Ninguna |
| 20 | Azuay | Girón | Girón | Bellavista, vía Girón Santa Teresita | COLAPSO ESTRUCTURAL | 20 | 06/03/2022 | Ninguna |
| 21 | El Oro | Zaruma | Malvas | Km 75, vía malvas - Zaruma [E-585] | DESLIZAMIENTO | 20 | 03/03/2022 | Ninguna |
| 22 | Orellana | Francisco de Orellana | San José de Guayusa | 15 km, vía a la Comunidad Sardinas. | SOCAVAMIENTO | 80 | 20/07/2021 | Ninguna |

VÍAS DE TERCER ORDEN:

18 vías de tercer orden cerradas

| No. | Provincia | Cantón | Parroquia | Sector/Vía | Evento Peligroso | Afectación (metros lineales) | Fecha del evento | Vías alternas |
|-----|-----------------|----------------------------------|----------------------------------------------|-------------------------------------------------------------------------------------------|---------------------|------------------------------|------------------|---------------|
| 1 | Imbabura | San Miguel de Urququí | La Merced de Buenos Aires | San Francisco. | DESLIZAMIENTO | 20 | 21/04/2023 | Ninguna |
| 2 | Pichincha | Mejía | Manuel Cornejo Astorga (Tandapi) | Recinto Santuario de Baños | ALUVIÓN | 30 | 20/04/2023 | Ninguna |
| 3 | Morona Santiago | Limón Indanza | San Antonio (cabecera en San Antonio Centro) | San Salvador, Mayapis, Serembo, El Cisne, 12 de Febrero | DESLIZAMIENTO | 2000 | 17/04/2023 | Ninguna |
| 4 | Guayas | Alfredo Baquerizo Moreno (Jujan) | Cabecera Cantonal | Recinto El Tránsito | SOCAVAMIENTO | 60 | 06/04/2023 | Ninguna |
| 5 | Guayas | Guayaquil | El Morro | Vía San Juan Rio Hondo | SOCAVAMIENTO | 20 | 06/04/2023 | Ninguna |
| 6 | Imbabura | Cotacachi | Vacas Galindo | Balsapamba - Pan de Azúcar. | ALUVIÓN | 30 | 06/04/2023 | Ninguna |
| 7 | Azuay | Girón | Girón | Zapata | DESLIZAMIENTO | 40 | 06/04/2023 | Ninguna |
| 8 | Bolívar | Guaranda | San Luis de Pambil | Varios sectores; Maria Aurora, Rosa Elvira – vía a las Comunidades de San Luis de Pambil. | COLAPSO ESTRUCTURAL | 28 | 24/03/2023 | Ninguna |
| 9 | Bolívar | Chimbo | La Magdalena | vía El Carmen a Cochabamba | DESLIZAMIENTO | 30 | 11/03/2023 | Ninguna |
| 10 | Los Ríos | Babahoyo | La Unión | La Valdivia - río Clementina | INUNDACIÓN | 30 | 08/03/2023 | Ninguna |
| 11 | Los Ríos | Montalvo | Montalvo | La Estrella – Cdla. Felipe Abud - río Cristal | SOCAVAMIENTO | 800 | 08/03/2023 | Ninguna |

Secretaría de Gestión de Riesgos

Dirección: CIS ECU 9-1-1, Av. Samborondón, Km 0,5
 Código postal: 092302 / Samborondón-Ecuador
 Teléfono: +593-4-259 3500
 www.gestionderiesgos.gob.ec

Reporte de monitoreo de amenazas y eventos peligrosos – No 0223



Fecha y Hora de actualización: sábado, 22 de abril de 2023 – 08:57:04 / Página 27 de 29

| No. | Provincia | Cantón | Parroquia | Sector/Vía | Evento Peligroso | Afectación (metros lineales) | Fecha del evento | Vías alternas |
|-----|-----------------|---------|----------------------------------|-----------------------------------------------------------------------------------------|------------------|------------------------------|------------------|---------------|
| 12 | Tungurahua | Quero | Quero | San Antonio de Hipolongo, vía Quero - San Antonio | SOCAVAMIENTO | 30 | 26/06/2022 | Ninguna |
| 13 | Pichincha | Quito | Conocoto | Montserrat, calles Juan Bautista Aguirre y Juan Hernando Dávila | SOCAVAMIENTO | -- | 12/06/2022 | Ninguna |
| 14 | Pichincha | Mejía | Tambillo | Ushco, vía Tambillo – Panamericana Sur | INUNDACIÓN | 20 | 10/04/2022 | Ninguna |
| 15 | Pichincha | Mejía | Manuel Cornejo Astorga (Tandapi) | Vía de ingreso a las Comunidades Peñas Blancas, El Paraíso, El Mirador y San Francisco. | DESLIZAMIENTO | 140 | 08/02/2022 | Ninguna |
| 16 | Morona Santiago | Morona | Sinaí | Playas de San Luis, vía Santa María Tunants-Playas de San Luis-Quinta Cooperativa | INUNDACIÓN | 3884 | 02/05/2021 | Ninguna |
| 17 | Azuay | Cuenca | Nulti | Pasto Romero, vía al centro Parroquial | DESLIZAMIENTO | -- | 16/04/2021 | Ninguna |
| 18 | Chimborazo | Chunchi | Chunchi, cabecera cantonal | Armenia | DESLIZAMIENTO | 955.9 | 20/01/2021 | Ninguna |

08 vías de tercer orden parcialmente habilitadas.

| No. | Provincia | Cantón | Parroquia | Sector/Vía | Evento Peligroso | Afectación (metros lineales) | Fecha del evento | Vías alternas |
|-----|-----------------|----------------|---------------------|--------------------------------------------------------------------------------------------------------------------------------------------------------|------------------|------------------------------|------------------|---------------|
| 1 | Cotopaxi | Sigchos | Sigchos | Jatunloma, vía Sigchos – Las Pampas | SOCAVAMIENTO | 80 | 17/04/2023 | Ninguna |
| 2 | Bolívar | Caluma | Caluma | varios sectores: barrio San José, Santa Teresita, Nueva Esperanza, Central, San Felipe de Pisagua, San José Bajo y Cabecera de Caluma – vía Telimbela. | INUNDACIÓN | 1720 | 1/03/2023 | Ninguna |
| 3 | Cotopaxi | Pangua | Ramón Campaña | Miligua, vía Ramón Campaña – El Corazón | DESLIZAMIENTO | 50 | 12/03/2023 | Ninguna |
| 4 | El Oro | Marcabelí | El Ingenio | La Palmerita, Vía La Palmerita – El Ingenio | SOCAVAMIENTO | 8 | 08/03/2023 | Ninguna |
| 5 | Bolívar | Caluma | Caluma | El Triunfo, Cabecera de Yatuví –vía la cascada la Chorrera. | SOCAVAMIENTO | 10 | 08/03/2023 | Ninguna |
| 6 | Azuay | Pucará | Pucará | km 16+500, Vía Minas-Tablón-Pucará | DESLIZAMIENTO | 50 | 19/04/2022 | Ninguna |
| 7 | Morona Santiago | Morona | Sevilla Don Bosco | Santa Rosa | INUNDACIÓN | 30 | 21/06/2020 | Ninguna |
| 8 | Morona Santiago | San Juan Bosco | Santiago de Pananza | Varios Sectores | DESLIZAMIENTO | 860 | 02/04/2020 | Ninguna |

4. Declaratorias emitidas por el SGR (vigentes en orden cronológico)

| Evento peligroso | Nivel de alerta | Fecha de vigencia | Documento |
|------------------------------------------------------------------------------------------------------------------------------------------------------------------------------------------------------------------------------------------------------------------------------------------------------------------------------------------------------------------------------------------------------------------------------------------|-----------------|-------------------|---------------------------------------------|
|  <p>Declaratoria de Cambio de ALERTA AMARILLA por movimientos en masa al área de 11,50 hectáreas en el sector Astillero, de la parroquia Bahía de Caráquez, cantón Sucre, provincia de Manabí; considerando que las condiciones y parámetros indican que puede presentarse un evento que produzca afectaciones en la población e infraestructura.</p> | Amarilla | 10/04/2023 | Resolución No. SGR-II0-2023 |
|  <p>Declaratoria de Cambio de ALERTA AMARILLA a NARANJA por incremento de amenaza de movimientos en masa al polígono identificado como susceptible a movimientos en masa en las comunidades Aypug, Casual y los barrios: La Esperanza, Control Norte, Nueva Alausí, Pircapamba y Bua.</p> | Naranja | 10/04/2023 | Resolución No. SGR-III-2023 |

Secretaría de Gestión de Riesgos

Dirección: CIS ECU 9-1-1, Av. Samborondón, Km 0,5
 Código postal: 092302 / Samborondón-Ecuador
 Teléfono: +593-4-259 3500
 www.gestionderiesgos.gob.ec

Reporte de monitoreo de amenazas y eventos peligrosos – No 0223

Fecha y Hora de actualización: sábado, 22 de abril de 2023 – 08:57:04 / Página 28 de 29











| | | | | |
|-------------------------------------------------------------------------------------|--------------------------------------------------------------------------------------------------------------------------------------------------------------------------------------------------------------------------------------------------------------------------------------------------------------------------------------------------------------|----------|------------|----------------------------------------------|
|  | Declaratoria del estado de ALERTA NARANJA por movimientos en masa al área de 152,22 hectáreas que comprende los sectores: Namza Chico, Pasán, Quebrada La Ninfa, UE Eloy Alfaro y Puente Chachán, de la parroquia Huigra, cantón Alausí, provincia de Chimborazo | Naranja | 09/04/2023 | Resolución No. SGR-106-023 |
|  | Declaratoria del estado de ALERTA NARANJA por incremento de amenaza de movimientos en masa al polígono identificado como susceptible a movimientos en masa el cual tiene un área de 442.62 hectáreas que se extiende sobre la comunidad La Cría - Cantón: Santa Isabel, Provincia: Azuay. | Naranja | 06/04/2023 | Resolución No. SGR-104-2023 |
|  | Declaratoria del estado de ALERTA NARANJA por movimientos en masa, el área de influencia equivalente a 53132.993 m², ubicada en la ciudadela El Fátima, parroquia Francisco Pacheco, del cantón Portoviejo, Provincia de Manabí, debido a que la materialización del evento peligroso por movimientos en masa es inminente, lo que afectaría a la población. | Naranja | 03/04/2023 | Resolución No. SGR-099-2023 |
|  | Declaratoria del estado de ALERTA AMARILLA por incremento de amenaza de movimientos en masa al polígono identificado como susceptible a movimientos en masa con un área de 330.56 hectáreas pertenecientes al sector Cuchucún, el cual comprende las comunidades: Quilloac, Cruz Loma y Cuchucún. Cantón: Cañar, Provincia: Cañar. | Amarilla | 31/03/2023 | Resolución No. SGR-091-2023 |
|  | Incremento Actividad Volcánica Cotopaxi | Amarilla | 22/10/2022 | Resolución No. SGR-0311-2022 |
|  | Declaratoria del estado de ALERTA AMARILLA por deslizamiento en La Armenia, Chunchi, provincia de Chimborazo. | Amarilla | 15/07/2022 | Resolución No. SGR-182-2022 |
|  | Movimiento en masa barrios Rosas, Bellavista, Tamboloma y Rosario de la parroquia Nabón, cantón Nabón, provincia de Azuay | Naranja | 23/11/2021 | Resolución No. SGR-171-2021 |
|  | Socavamiento por la erosión del río Coca y sus afluentes -Cantón: El Chaco, Provincia: Napo. | Roja | 21/05/2021 | Resolución No. SGR-058-2021 |
|  | Actividad Volcánica Sangay: Caída de ceniza Provincia de Chimborazo | Amarilla | 16/06/2020 | Resolución No. SGR-045-2020 |
|  | Aumento de sedimentos volcánicos Río Upano- Parroquias Sinaí y Sevilla de Don Bosco, cantón Morona, Morona Santiago | Amarilla | 05/12/2019 | Resolución No. SGR-140-2019 |
|  | Incendios Forestales Imbabura, Carchi, Pichincha, Chimborazo, Guayas, El Oro y Loja | Amarilla | 19/09/2019 | Resolución No. SGR-111-2019 |
|  | Incremento de lluvias e inundaciones Guayas, El Oro, Sto. Domingo, Esmeraldas, Manabí y Los Ríos y Bolívar, cantón Chillanes, San José del Tambo. | Amarilla | 16/07/2019 | Resolución No. SGR-066-2019 |

Secretaría de Gestión de Riesgos

Dirección: CIS ECU 9-1-1, Av. Samborondón, Km 0,5
 Código postal: 092302 / Samborondón-Ecuador
 Teléfono: +593-4-259 3500
www.gestionderiesgos.gob.ec

Reporte de monitoreo de amenazas y eventos peligrosos – No 0223

Fecha y Hora de actualización: sábado, 22 de abril de 2023 – 08:57:04 / Página 29 de 29

|  | Fenómeno El Niño (ENOS) Provincias del Litoral e Insular | Amarilla | 10/01/2019 | Resolución No. SGR-005-2019 |
|-------------------------------------------------------------------------------------|-------------------------------------------------------------------------|-------------------|---------------|---------------------------------------------|
|  | Deslizamiento San José de Alluriquín, Santo Domingo de Los Tsáchilas | Amarilla | 17/10/2018 | Resolución No. SGR-006-2018 |
|  | Incremento Actividad Volcánica del Sierra Negra, Galápagos | Amarilla | 16/01/2018 | Resolución No. SGR-009-2018 |
|  | Deslizamiento Sector las Juanitas, Quinindé, Esmeraldas | Naranja | 12/05/2016 | Resolución No. SGR-060-2016 |
|  | Sismo 7.8 Pedernales, Manabí | Roja | 17/Abril/2016 | Resolución No. SGR-048-2016 |
|  | Incremento Actividad Volcánica del Chiles – Cerro Negro, Carchi | Amarilla | 01/10/2014 | Resolución No. SGR-049-2014 |
|  | Deslizamiento San José de Atahualpa, El Oro | Naranja | 08/05/2014 | Resolución No. SGR-012-2014 |
|  | Incremento Actividad Volcánica del Reventador, Napo | Naranja | 27/03/2014 | Resolución No. SGR-008-2014 |
| Declaratorias de Zonas de Riesgos | | Fecha de vigencia | | Documento |
|  | Inundaciones Babahoyo, Los Ríos | | 11/12/2019 | Resolución No. SGR-149-2019 |
|  | Hundimiento, Zaruma, El Oro | | 07/03/2017 | Resolución No. SGR-029-2015 |

Elaborado por: Víctor Yagual P. - Operador Nacional de Turno 24/7 - Sala de Situación y Monitoreo Samborondón.
Revisado por: Ing. Javier Revelo - Analista Nacional de Turno 24/7 - Sala de Situación y Monitoreo Pichincha.
Enviado por: Víctor Yagual P. - Operador Nacional de Turno 24/7 - Sala de Situación y Monitoreo Samborondón.

Secretaría de Gestión de Riesgos

Dirección: CIS ECU 9-1-1, Av. Samborondón, Km 0,5
Código postal: 092302 / Samborondón-Ecuador
Teléfono: +593-4-259 3500
www.gestionderiesgos.gob.ec