

Reporte de monitoreo de amenazas y eventos peligrosos – No 0239

Fecha y Hora de actualización: domingo, 30 de abril de 2023 – 09:26:35 / Página 1 de 33

Periodo de Monitoreo:

Desde: 21h00 29/04/2023

Hasta: 09h00 30/04/2023

1. Monitoreo de amenazas naturales y antrópicas

- Amenaza en desarrollo, posible desencadenamiento de eventos peligrosos.
- Amenaza en incremento y probable materialización inminente.
- Amenaza dentro de los parámetros normales.



PELIGRO VOLCÁNICO

Ubicación	Nivel de alerta declarada	Situación actual	Valoración actual
 Volcán Reventador, Napo	NARANJA	07:57 Mediante cámaras se visualiza el volcán nublado.	●
 Volcán Chiles-Cerro Negro, Carchi	AMARILLA	08:08 Mediante cámaras se visualiza el volcán nublado.	●
 Volcán Cotopaxi	AMARILLA	07:53 Mediante cámaras se visualiza el volcán parcialmente despejado.	●
 Volcán Sierra Negra, Galápagos	AMARILLA	07:00 Sin reporte de actividad superficial	●
 Volcán Sangay, Morona Santiago	AMARILLA	06:04 Mediante cámaras se visualiza el volcán nublado.	●



PELIGRO POR INCREMENTO DE CAUDALES DE RÍOS

17 Cuerpos de Agua Desbordados				
Provincia	Cantón	Parroquia	Sector	Nombre del Río
El Oro	Portovelo	Morales	Morales cabecera parroquial	Quebrada Grande
Guayas	Santa Lucía	Santa Lucía, Cabecera Cantonal	Recinto Bufay	Estero Bufay
	Santa Lucía	Santa Lucía, Cabecera Cantonal	Varios Sectores	Río Pula
	Salitre (Urbina Jado)	El Salitre (Las Ramas), Cabecera Cantonal	Varios sectores	
	Palestina	Palestina, Cabecera Cantonal	Recinto La Corona	
	Colimes	San Jacinto	Varios Sectores (San Jacinto La Alegría San Eduardo)	Daule
	Daule	Daule	Recintos (Maravillas, Comején Correntoso, Guarumal)	
	Salitre (Urbina Jado)	El Salitre (Las Ramas), Cabecera Cantonal	Calles 24 de Mayo y Piedrahita	Salitre
	Salitre (Urbina Jado)	Gral. Vernaza (Dos Esteros)	Varios sectores	
	Salitre (Urbina Jado)	Junquillal	Recinto Pay Pay, Recinto Pechiche	Vinces
	Salitre (Urbina Jado)	Junquillal	Varios sectores	
Los Ríos	Salitre (Urbina Jado)	Gral. Vernaza (Dos Esteros)	Recinto Santa Margarita, Recinto Las Ramas	Mastrantal
	Vinces	Antonio Sotomayor (Cab. en Playas de Vinces)	Recinto. Bagatela	
	Baba	Baba, Cabecera Cantonal	El Jobo	Correntoso
	Vinces	Vinces, Cabecera Cantonal	Vinces	Los Esteros
				Juan Tomás
	Babahoyo	Febres Cordero (Las Juntas) (Cab. en Mata de Cacao)	vía E-25	Macul
			Pisco	
				Chilintomo

Secretaría de Gestión de Riesgos

Dirección: CIS ECU 9-1-1, Av. Samborondón, Km 0,5
 Código postal: 092302 / Samborondón-Ecuador
 Teléfono: +593-4-259 3500
 www.gestionderiesgos.gob.ec

Reporte de monitoreo de amenazas y eventos peligrosos – No 0239

Fecha y Hora de actualización: domingo, 30 de abril de 2023 – 09:26:35 / Página 2 de 33

	Vinces	Antonio Sotomayor (Cab. en Playas de Vinces)	Rcto. Bagatela	Mastrantal
	Vinces	Antonio Sotomayor (Cab. en Playas de Vinces)	Recinto Junquillo	Junquillo
	Baba	Baba, Cabecera Cantonal	Marañón	Roncador
20 Cuerpos de Agua con tendencia a aumentar de nivel				
Provincia	Cantón	Parroquia	Sector	Nombre del Río
Cotopaxi	Pangua	Moraspungo	Moraspungo	Río Calope
Guayas	Alfredo Baquerizo Moreno (Juján)	Alfredo Baquerizo Moreno (Juján), Cabecera Cantonal	Sector Moraima	Chilintomo
	Daule	Juan Bautista Aguirre (Los Tintos)	Recinto El Porvenir	Los Tintos
	Palestina	Palestina, Cabecera Cantonal	Varios Sectores	Daule
	Alfredo Baquerizo Moreno (Juján)	Alfredo Baquerizo Moreno (Juján), Cabecera Cantonal	El Tránsito y Puerto Canoa Recinto Los Amarillos La Otilia	Los Amarillos
	Simón Bolívar	Simón Bolívar, Cabecera Cantonal	Cabecera Cantonal	
	General Antonio Elizalde (Bucay)	General Antonio Elizalde (Bucay), Cabecera Cantonal	Cabecera Cantonal	Chimbo
	Salitre (Urbina Jado)	El Salitre (Las Ramas), Cabecera Cantonal	Recinto Rebasco	Rabasco
	El Triunfo	El Triunfo, Cabecera Cantonal	Varios Sectores	Bulubulu
Los Ríos	Babahoyo	Babahoyo, Cabecera Cantonal Y Capital Provincial	Camilo Ponce	Babahoyo
	Buena Fé	Patricia Pilar	Puente Baba	Baba
	Babahoyo	Clemente Baquerizo	El Palmar	San Pablo
	Buena Fé	San Jacinto de Buena Fé, Cabecera Cantonal	Pto. Bajaña	Pto. Bajaña
	Babahoyo	Febres Cordero (Las Juntas) (Cab. en Mata de Cacao)	Recinto Isla María	Las Juntas
	Palenque	Palenque, Cabecera Cantonal	Palenque	La Revesa
	Valencia	Valencia, Cabecera Cantonal	Recinto Chipe	Chipe
	Baba	Guare	Guayabo	Matecito
	Valencia	Valencia, Cabecera Cantonal	El Vergel	Guampe
	Ventanas	Zapotal	Recinto El Lechugal	El Lechugal
	Ventanas	Zapotal	La María	Onsebi
Quevedo	San Camilo	San Camilo	Quevedo	



PELIGRO POR PRESENCIA DE INCENDIOS FORESTALES

00 incendios activos				
Provincia	Cantón	Parroquia	Sector	Afectación (Ha)
--	--	--	--	--
01 incendio controlado				
Provincia	Cantón	Parroquia	Sector	Afectación (Ha)
--	--	--	--	--

Secretaría de Gestión de Riesgos

Dirección: CIS ECU 9-1-1, Av. Samborondón, Km 0,5
Código postal: 092302 / Samborondón-Ecuador
Teléfono: +593-4-259 3500
www.gestionderiesgos.gob.ec

Reporte de monitoreo de amenazas y eventos peligrosos – No 0239

Fecha y Hora de actualización: domingo, 30 de abril de 2023 – 09:26:35 / Página 3 de 33



PELIGRO POR APERTURA Y/O COLAPSO DE PRESAS Y REPRESAS

Recurso	Cota mínima	Cota Actual	Cota máxima	Hora de corte	Valoración
Molino, Azuay	1970.00	---	1990.50	---	---
Mazar, Azuay	2138.05	---	2153.45	---	---
Daule Peripa, Guayas	70.00	85.67	85.00	08:28	●
Central Baba, Los Ríos	114.00	116.39	117.00	08:33	●
Chongón, Guayas	44.50	---	51.15	---	---
El Azúcar, Santa Elena	40.00	---	45.09	---	---
San Vicente, Santa Elena	50.00	---	57.49	---	---
La Esperanza, Manabí	53.40	---	66.00	---	---
Poza Honda, Manabí	91.50	---	106.50	---	---
Multipropósito Chone, Manabí	48.00	---	68.50	---	---
Agoyán, Tungurahua	1645.00	---	1651.00	---	---
Pucará-Pisayambo, Tungurahua	3541.00	---	3565.00	---	---



SITUACIÓN HIDROMETEREOLÓGICA

Advertencia Meteorológica N° 21

ALERTA POR LLUVIAS, TORMENTAS Y VIENTO

DESDE
16:00 del 25 de abril

HASTA
22:00 del 30 de abril

NIVELES

BAJO	MEDIO	ALTO	MUY ALTO
------	-------	------	----------

ESTIMACIÓN DE PRECIPITACIÓN DIARIA

REGIÓN	NIVEL MEDIO	NIVEL ALTO	NIVEL MUY ALTO
Litoral/ Insular	10 - 18	19 - 41	42 - 80
Interandina	8 - 11	12 - 27	28 - 40
Amazonía	22 - 31	32 - 54	-

ADVERTENCIA

AMENAZA: LLUVIAS, TORMENTAS y RÁFAGAS DE VIENTO - ADVERTENCIA METEOROLÓGICA N°21

Vigente desde 16H00 del 25 hasta las 22H00 del 30 de abril de 2023

SITUACIÓN: Durante este periodo, las precipitaciones, tormentas y ráfagas de viento tendrán un comportamiento variable y se desarrollarán de acuerdo al siguiente detalle:

- Región Litoral:** Se pronostican lluvias de alta intensidad en la zona sur e interior de la región. Los eventos más intensos se enfocarán entre las tardes y noches del 25 al 29 de abril.
- Región Interandina:** Se prevén lluvias ligeras y puntuales moderadas con tormentas ocasionales, los eventos más intensos serán entre el 26 y el 28 de abril.
- Región Amazónica:** Los eventos pueden presentarse los próximos días con intensidad ligera y moderada.
- Región Insular:** Se pronostican lluvias de ligeras y solo de manera puntual de moderada intensidad.

FUENTE: INAMHI



PELIGRO SÍSMICO

Fecha - Hora Local	Magnitud	Profundidad	Cercano a	Sentido por la población
2023-04-29 22:3:54	4.5	20 Km	a 25.86 km de Paita, Piura	NO

Secretaría de Gestión de Riesgos

Dirección: CIS ECU 9-1-1, Av. Samborondón, Km 0,5
 Código postal: 092302 / Samborondón-Ecuador
 Teléfono: +593-4-259 3500
 www.gestionderiesgos.gob.ec



Reporte de monitoreo de amenazas y eventos peligrosos – No 0239

Fecha y Hora de actualización: domingo, 30 de abril de 2023 – 09:26:35 / Página 4 de 33

2. Monitoreo de eventos peligrosos (emergencias y desastres)



Sismo

Localización:	A 29.12 Km de Balao, Guayas.
Antecedentes:	Se produjo un sismo a las 12:12 del 18/03/2023 de Magnitud 6.5, profundidad 44.Km localizado a 29.12 km de Balao Guayas. De acuerdo al barrido realizado por la SGR el sismo fue sentido a nivel nacional con mayor intensidad en la provincia de El Oro, Guayas, Los Ríos, Manabí, Chimborazo y Azuay.
Situación actual:	Según reporte del IG-EPN, el evento telúrico suscitado a las 00h35 del 25/04/2023 tuvo su epicentro a 36 km en dirección noreste de la Isla Puna, del cantón Balao, en la provincia del Guayas, de magnitud 5.7 (Mlv), a una profundidad de 60 km. Se han activado los COE Provinciales de Guayas, Azuay, Cañar y El Oro, así como los COE Cantonales: El Guabo, Pasaje, Machala, Huaquillas y Santa Rosa en El Oro; Cuenca y Santa Isabel en Azuay. Se encuentran declarados en emergencia los cantones de Pasaje y El Guabo en la provincia de El Oro y Naranjal en la provincia del Guayas. La Agencia de Regulación y Control del Agua en la provincia de El Oro y en el cantón Cuenca se reestableció el servicio de agua potable al 100%. Se encuentran activos el Refugio temporal Casa Comunal 24 de mayo (14 personas) y el Refugio Temporal en la Casa Comunal Coop. 10 de Agosto en El Guabo (63 personas), donde al momento pernoctan las familias por precaución.
Afectaciones:	-Personas fallecidas: 14 personas - 12 El Oro (10 Machala, 1 El Guabo, 1 Pasaje), 2 Azuay (1 Cuenca,1 Molleturo) - (Ajustes de cifras de acuerdo a COE Provincial de El Oro) -Personas heridas: 494 -Personas afectadas: 3699 -Personas damnificadas: 1017 -Viviendas afectadas: 1027 -Viviendas destruidas: 277 -Unidades Educativas afectadas: 331 -Establecimientos de Salud afectados: 57 -Bienes públicos afectados: 61 -Bienes públicos destruidos: 8 -Bienes privados afectados: 77 -Bienes privados destruidos: 3
Acciones de respuesta:	Equipo EVIN de SGR trabaja en conjunto con UGR y Cruz Roja Ecuatoriana para levantamiento de información en los cantones de Machala, Pasaje y El Guabo SGR brinda seguimiento a las familias tanto afectadas como damnificadas, luego del levantamiento en territorio envió el requerimiento de bonos de emergencia para gestión del MIES, realizó asesoramiento y transferencia gratuita de bienes al GAD Pasaje, GAD Machala y GAD El Guabo para la implementación de alojamientos temporales, continúa realizando la entrega de asistencia humanitaria en conjunto con GAD Cantonales de El Guabo, Pasaje, Machala y Santa Rosa a las familias afectadas y damnificadas. UGR del GAD Cantonal de Machala continúa realizando evaluaciones a infraestructuras, conjuntamente con MIDUVI, a viviendas y edificaciones, adicional la SGR junto al COE Provincial de Azuay y al COE Cantonal de Cuenca, también realizan la verificación de las infraestructuras, levantamiento de información para asistencia humanitaria y evaluación inicial de necesidades en las zonas afectadas. MIDUVI mediante Resolución Nro. MIDUVI-MIDUVI-2023-0003-R declara la emergencia institucional en las provincias de Guayas, El Oro, Pichincha, Loja, Los Ríos, Bolívar, Santa Elena, Esmeraldas, Manabí, Imbabura, Chimborazo, Santo Domingo de los Tsáchilas, Napo y Azuay, que permita al Ministerio de Desarrollo Urbano y Vivienda, como ente rector de hábitat y vivienda, atender a las familias calificadas como beneficiarias.
Fuentes de información:	SGR Unidades de Monitoreo/Cuerpo de Bomberos/MINEDUC/MIDUVI

ZONA 1



Inundación

Localización:	Imbabura/ Ibarra/Sagrario/ Santo Domingo, San Andrés, San Miguel de Ibarra, Auxilios Mutuos y Ajaví Chiquito.
Antecedentes:	El 25/04/2023, debido a las fuertes precipitaciones registradas en la mañana provocó el anegamiento en los barrios antes indicados; debido a que el sistema de alcantarillado colapsó, por la gran cantidad de agua; donde resultaron afectados varios bienes públicos y privados quedando anegados por el ingreso agua en el Hospital del IESS Ibarra, Camal Municipal, Estadio Olímpico y Mercado Mayorista donde colapso la pared del cerramiento, el mismo que destruyó un bien privado.
Situación actual:	Personal de las instituciones afectadas realizaron los trabajos de limpieza de sumideros, baldeo y evacuación del agua quedando operativas. Se realizarán medidas de mitigación en el colapso del muro de contención del Mercado Mayorista al igual que el bien privado destruido.

Secretaría de Gestión de Riesgos

Dirección: CIS ECU 9-1-1, Av. Samborondón, Km 0,5
 Código postal: 092302 / Samborondón-Ecuador
 Teléfono: +593-4-259 3500
 www.gestionderiesgos.gob.ec



Reporte de monitoreo de amenazas y eventos peligrosos – No 0239

Fecha y Hora de actualización: domingo, 30 de abril de 2023 – 09:26:35 / Página 5 de 33

Afectaciones:	- 4 Bienes públicos afectados - 1 Bien privado destruido
Acciones de respuesta:	GAD Cantonal Ibarra se encuentra realizando trabajos de remoción de escombros. EMAPA – Imbabura, Obras Públicas, Agentes Municipales del GAD C Ibarra, Cuerpo de Bomberos realizaron trabajos en el sistema de alcantarillado, limpieza y evacuación del agua. SGR – UMEVA coordinó con personal del GAD Cantonal UGR para que realice la inspección técnica.
Fuentes de información:	SGR CZ1 Unidad de Monitoreo Imbabura – Carchi/SIS ECU 911 Ibarra/GAD Cantonal/MSP.

Socavamiento



Localización:	Imbabura/Ibarra/Angochagua/Hacienda la Madgalena.
Antecedentes:	El 23/04/2023, debido a las fuertes lluvias registradas en los últimos días se presenta un socavamiento del río Tahuando que destruyó la tubería de conducción de agua potable, del sistema Sambal de las Rosas
Situación actual:	Dicha tubería abastece a la parte alta del Retorno, Bellavista y Tanguarin.
Afectaciones:	- 1 bien público afectado (60 metros de tubería de la línea principal de conducción.) - 500 familias afectadas indirectamente.
Acciones de respuesta:	EMAPA-Imbabura movilizó sus recursos y personal técnico quienes se encuentran rehabilitando el sistema y encauzando el río Tahuando.
Fuentes de información:	SGR CZ1 Unidad de Monitoreo Imbabura – Carchi/EMAPA-I.

Deslizamiento



Localización:	Imbabura/Pimampiro/Marianao Acosta/Alizal.
Antecedentes:	El 22/04/2023, debido a las fuertes precipitaciones registradas en la noche se suscitó un deslizamiento que generó la pérdida de un tramo en la red de agua potable; la misma que abastece a la cabecera Cantonal de Pimampiro.
Situación actual:	GAD Cantonal Pimampiro coordinó la dotación de agua potable en los diferentes sectores de la ciudad a través de los tanqueros de Cuerpo de Bomberos, mientras el personal operativo realiza los trabajos de reparación de la tubería afectada.
Afectaciones:	- 18 metros de tubería destruida. - 4654 personas afectadas indirectamente por falta de agua de consumo humano
Acciones de respuesta:	Cuerpo de Bomberos de Pimampiro, abastece de agua a la ciudad por medio de tanqueros. GAD Cantonal Pimampiro continúa realizando trabajos de reparación y sustitución de tuberías.
Fuentes de información:	SGR CZ1 Unidad de Monitoreo Imbabura – Carchi/GAD Cantonal.

Deslizamiento



Localización:	Imbabura/Otavalo/El Quinde/La Libertad, vía Otavalo – Selva Alegre [E-29].
Antecedentes:	El 20/04/2023, producto de las fuertes precipitaciones registradas se produjeron varios deslizamientos de tierra, que obstaculizaron la vía de primer orden y afectó a varias viviendas del sector.
Situación actual:	El GAD C realizó la evaluación e informa que debido a las permanentes lluvias en el sector se produce un nuevo deslizamiento que afectó la red vial, servicio de agua potable y alcantarillado; y ha incrementado el caudal de agua de la cascada inhabilitando la vía temporalmente; además se ha visualizado grietas en la parte alta de la montaña, por lo que recomiendan la evacuación debido al riesgo existente de nuevos deslizamientos. Las 9 familias por seguridad están pernoctando en las noches en familias acogientes. La vía se encuentra habilitada y el caudal de la cascada está en su cauce normal
Afectaciones:	- 9 familias y 31 personas afectadas - 9 viviendas afectadas - 9 familias en familias acogientes. - 5 aves de corral muertas - 30 metros de tubería de agua potable y alcantarillado afectado - 50 metros lineales afectados
Acciones de respuesta:	GAD parroquia Selva Alegre conjuntamente con el MTOP y empresa privada realizaron la limpieza la vía. Se coordina con la UGR Gad Cantonal de Otavalo y la SGR para que realicen la inspección técnica y levantamiento de información (EVIN).
Fuentes de información:	SGR CZ1 Unidad de Monitoreo Imbabura – Carchi/UGR GAD C/GAD Parroquial Selva Alegre.

Secretaría de Gestión de Riesgos

Dirección: CIS ECU 9-1-1, Av. Samborondón, Km 0,5

Código postal: 092302 / Samborondón-Ecuador

Teléfono: +593-4-259 3500

www.gestionderiesgos.gob.ec



República
del Ecuador

Reporte de monitoreo de amenazas y eventos peligrosos – No 0239

Fecha y Hora de actualización: domingo, 30 de abril de 2023 – 09:26:35 / Página 6 de 33



Aluvión

Localización:	Imbabura/Cotacachi/Vacas Galindo/Balsapamba.
Antecedentes:	El 05/04/2023, producto de las fuertes precipitaciones del se registró un aluvión que descendió por la quebrada Guayacanal que acarrió flujos de lodo, escombros, material pétreo, afectando a la vía tercer orden que al momento se encuentra cerrada.
Situación actual:	El 11/04/2023 el GAD Municipal convocó a una reunión interinstitucional y se resolvió desplegar un equipo interinstitucional a realizar el levantamiento de un informe técnico de la toma de agua; y el levantamiento del informe de las afectaciones provocadas por el evento peligroso, y ver la pertinencia de convocar al COE Cantonal. Además la SGR entregó asistencia humanitaria a más familias afectadas.
Afectaciones:	<ul style="list-style-type: none"> - 4 viviendas destruidas; 4 familias y 13 personas damnificadas - 4 viviendas afectadas, 4 familias y 15 personas afectadas - 0.15 hectáreas de cultivos de naranjilla afectados - 30 metros de vía afectada al momento cerrada. - 2 bienes públicos destruidos (sistema de alcantarillado tipo puente y sistema de agua potable destruido) - 450 personas afectadas indirectas por falta de servicio de agua de consumo humano en los sectores de Apuela, Cristopamba y Nangulvi.
Acciones de respuesta:	Técnicos del GAD Cantonal y SGR realizaron el levantamiento de las afectaciones del evento peligroso. Bomberos Cotacachi continúa con la distribución de agua por tanqueros. La SGR continúa con la entrega asistencia humanitaria a las familias damnificadas y afectadas. El GAD Municipal, con las instituciones competentes se encuentra coordinando acciones para solucionar el problema del agua, la habilitación vial y atención de la población. Personal y maquinaria del GAD Parroquial y GAD P Imbabura se encuentra para la remoción de escombros y habilitación vial.
Fuentes de información:	SGR CZ1 Unidad de Monitoreo Imbabura – Carchi/GAD C Cotacachi/SIS ECU 911 Ibarra.



Deslizamiento

Localización:	Imbabura/Pimampiro/Pimampiro/San José de Aloburo.
Antecedentes:	El 26/11/2021, de acuerdo al informe del SGR se indicó que el evento se suscitó en la vertiente heterogénea, donde se desencadenaron movimientos en masa a causa de filtraciones de agua y por la presencia de fuertes lluvias. Mediante resolución administrativa No. GADMSP-P-2021-077-R, el Sr. Alcalde resuelve declarar la situación de emergencia en el cantón Pimampiro. Se informa que el SGR CZ1, geólogos de la Prefectura, Universidad Central, Universidad Yachay y autoridades locales realizaron recorridos e inspecciones técnicas. El 16/11/2021, SGR-CZ1 entregó asistencia humanitaria. El Informe del MAG indica que la afectación de los cultivos en total es de 12,43 ha de cultivos de la zona. GAD Cantonal de Pimampiro en apoyo del GAD Provincial Imbabura trabajan en la construcción de una vía que servirá como variante para brindar acceso a la población de la comunidad, tendrá la conexión directa de las comunidades de Aloburo, San Juan, entre otras comunidades con su cabecera cantonal.
Situación actual:	Las familias afectadas continúan en los alojamientos temporales y en familias acogientes. Desde enero de 2023 se inició con la instalación de las acometidas de los servicios básicos. El MIDUVI está a la espera de que el GAD termine de hacer las acometidas para iniciar con la construcción de las viviendas; ya que dispone de los recursos económicos para este proyecto.
Afectaciones:	<ul style="list-style-type: none"> - 41 familias afectadas (113 personas), - 12 familias damnificadas (35 personas), - 38 familias evacuadas (116 personas evacuadas: 10 en la escuela del Tejar, 2 en la Unidad Educativa Pimampiro y 26 en familias acogientes), - 12 viviendas destruidas, - 6 viviendas afectadas, - 6 invernaderos destruidos de tomate riñón y pepinillo, - 5 reservorios colapsados, - 50 hectáreas de cultivos de ciclo corto, de aguacates, mandarinas, duraznos y pastizales; (12,43 ha de cultivos destruidos y 37,57 ha de pastos afectadas); - 530 metros de los canales de riego secundarios están colapsados, - 800 metros del tendido de la red eléctrica, 3 postes colapsados y 1 transformador colapsado, - 150 metros destruidos de la red de distribución de agua de consumo humano, - 150 metros de la red de alcantarillado destruidos, - 150 metros de la red de telecomunicaciones colapsado.
Acciones de respuesta:	El GAD Cantonal de Pimampiro determinó un predio para la construcción del Proyecto de Vivienda, y realiza la instalación de servicios básicos. GAD Cantonal y Provincial de Imbabura habilitaron una vía alterna. La comunidad habilitó la vía a Mariano Acosta que pasa por la zona de riesgo de San José de Aloburo inobservando los informes de riesgo remitidos por parte del SGR, exponiéndose a futuros riesgos vinculados a la zona propensa de deslizamiento. Las familias afectadas continúan en los alojamientos temporales y en familias acogientes.

Secretaría de Gestión de Riesgos

Dirección: CIS ECU 9-1-1, Av. Samborondón, Km 0,5
Código postal: 092302 / Samborondón-Ecuador
Teléfono: +593-4-259 3500
www.gestionderiesgos.gob.ec

Reporte de monitoreo de amenazas y eventos peligrosos – No 0239

Fecha y Hora de actualización: domingo, 30 de abril de 2023 – 09:26:35 / Página 7 de 33

Fuentes de información: SGR CZ1 Unidad de Monitoreo Imbabura – Carchi / MIES, MIDUVI, GAD C Pimampiro – UGR.

ZONA 2



Inundación

Localización:	Pichincha/Puerto Quito/Puerto Quito/variados Recintos: La Abundancia, Grupo Mielés, Salazar, San Marcos, Nuestra Patria, Unidos Venceremos y barrio 13 de Julio en Puerto Quito.
Antecedentes:	El 16/04/2023, por lluvias registradas se produjo el desbordamiento de los ríos Caoni, río Salazar y río la Abundancia provocando inundación a varias viviendas y vías de acceso.
Situación actual:	GAD Puerto Quito reporta que los trabajos continúan en el sector de los ríos Salazar y la Abundancia que se está realizando una limpieza de su cauce y en la Abundancia se construye un muro de escollera para evitar un nuevo desbordamiento del mismo. El COE cantonal se mantiene en sesión permanente para gestionar los requerimientos que solicite la población afectada.
Afectaciones:	<ul style="list-style-type: none"> - 10 bienes privados (10 cabañas turísticas – Centro Turístico Río Caoni y 1 hostería Recinto Nuestra Patria) - 13 bienes públicos (4 cabañas turísticas y 9 kisocos que son bienes Municipales ubicados en el barrio 13 de Julio). - 10 viviendas afectadas (Recintos: 6 La Abundancia, 2 Unidos Venceremos, 1 Ecovillas y 1 Caoni) - 1 familia evacuada (5 personas en familia acogientes) - 9 familias afectadas.
Acciones de respuesta:	GAD Puerto Quito atendió los requerimientos básicos de la población en coordinación con los diferentes cuerpos de respuesta del Cantón Puerto Quito y el apoyo técnico de la SGR-CZ9
Fuentes de información:	SGR CZ2 Unidad de Monitoreo Pichincha/GAD Cantonal UGR Puerto Quito.



Inundación

Localización:	Pichincha/ Mejía/Manuel Cornejo Astorga/ Km 47 vía Alóag – Unión del Toachi –Tandapi
Antecedentes:	El 22/04/2023, A causa de las lluvias ocurridas se produjo el desbordamiento del río del sector al igual que las cascadas pertenecientes a la parroquia, se indica de varias viviendas afectadas, una Unidad Educativa y las familias fueron evacuadas hacia una cancha del lugar en un área segura.
Situación actual:	Posterior a la evacuación se informa que varias familias han retornado a sus viviendas y otras permanecen en familias acogientes, adicional se activado un albergue temporal en la casa del Adulto Mayor donde permanecen tres familias.
Afectaciones:	<ul style="list-style-type: none"> - 14 familias evacuadas (3 familias evacuadas compuestas de 11 personas permanecen en el albergue y las 11 familias restante retornaron a sus viviendas) - 14 viviendas afectadas (se solicitó una evaluación técnica de 9 viviendas para una posible reubicación) - 1 Unidad Educativa Afectada (Dr. José Ricardo Chiriboga Villagómez, Se solicitó Evaluación técnica por parte del Mineduc para una posible reubicación de la unidad educativa)
Acciones de respuesta:	GAD Provincial de Pichincha y la Junta Parroquial de Tandapi activaron un albergue, en el lugar para atender a los evacuados que aún no retornan a sus viviendas hasta ser evaluadas técnicamente
Fuentes de información:	SGR CZ2 Unidad de Monitoreo Pichincha/GAD Provincial de Pichincha/GAD Parroquial de Tandapi.



Aluvión

Localización:	Pichincha/Mejía/Manuel Cornejo Astorga (Tandapi)/Recinto Santuario de Baños.
Antecedentes:	Por lluvias del 20/04/2023 se reportó un aluvión que descendió desde un talud de aproximadamente 100 metros de altura, que provocó el cierre total de un tramo de una vía de tercer orden que sirve de ingreso al recinto Santuario de Baños donde habitan 50 familias productores de leche, afectación de un bien privado y pérdida de varios animales de granja.
Situación actual:	Se continúa atendiendo a la población se realizará un EDAN complementario para verificar las necesidades específicas y posterior ayuda mediante la asignación de fondos de emergencia si es necesario. La vía se encuentra parcialmente habilitada continúa las tareas de limpieza.
Afectaciones:	<ul style="list-style-type: none"> - 30 metros lineales (vía cerrada) - 1 familia afectada - 1 bien privado afectado (criadero animales de granja) - 30 animales de granja perdidos (en evaluación pérdida de pollos y cuyes) - 50 familias (afectados indirectamente)
Acciones de respuesta:	GAD Cantonal Mejía, GAD Parroquial Tandapi, SGR y GAD Pichincha realizaron una reunión general el 26/04/2023 para continuar con las acciones de respuesta y

Secretaría de Gestión de Riesgos

Dirección: CIS ECU 9-1-1, Av. Samborondón, Km 0,5

Código postal: 092302 / Samborondón-Ecuador

Teléfono: +593-4-259 3500

www.gestionderiesgos.gob.ec



República
del Ecuador

Reporte de monitoreo de amenazas y eventos peligrosos – No 0239

Fecha y Hora de actualización: domingo, 30 de abril de 2023 – 09:26:35 / Página 8 de 33

Fuentes de información:	seguimiento de las actividades encaminadas al bienestar del cantón en especial de la población afectada de Tandapi. SGR CZ9 SGR Unidad de Monitoreo Pichincha/Unidad de Respuesta.
-------------------------	---



Inundación

Localización:	Pichincha/Rumiñahui/ San Rafael/ Varios Sectores Pichincha / Quito / Alangasi/ Playa Chica calles Pastaza, Cenepa, Conjunto Forest Hill 2, La Bethania, Hipermarket
Antecedentes:	Por lluvias suscitadas el 05/04/2023, se reportó el desbordamiento del río Pita que afectó a dos cantones desde la parroquia de Pintag (Quito) hasta San Rafael en (Rumiñahui) se reportan viviendas afectadas con ingreso de agua, personas evacuadas, vías cerradas, colapsos de muros y pérdidas de bienes privados.
Situación actual:	Se reporta que en el sector de Santa Teresita, Concepción, San Francisco de Alpahuma no hay servicio de agua potable. Continúan con las evaluaciones de las viviendas y limpieza de las mismas con maquinaria pesada.
Afectaciones:	Quito: - 23 viviendas (4 Juan de Dios, 10 Playa Chica 1 y 4 Río Zamora) - 2 personas evacuadas - 1 Unidad Educativa Afectada (Espe) - 1 bien público afectado - 2 bienes públicos destruido - 1 bien privado afectado Rumiñahui: - 20 viviendas afectadas - 1 vivienda destruida - 16 personas evacuadas - 5 personas heridas - 1 puente destruido - 13 bienes privados afectados (vehículos, locales comerciales, cerramiento) - 2 Unidades Educativas afectadas (Madre de la Divina Gracias e Ingenius)
Acciones de respuesta:	GAD Quito y Rumiñahui realizaron evaluaciones de las viviendas y familias afectadas para la coordinación de entrega de asistencia humanitaria, además con apoyo del GAD Pichincha continúan con los trabajos de limpieza y evacuación del lodo, en los sectores de los Conjuntos yagual y del Valle. EPMAPS realizó los trabajos de limpieza con Hidrosuccionador y Reparación de tubería de 4" en el sector de Yurac. GAD Pichincha colaboró en el lugar con los trabajos de limpieza de los anteriormente mencionados. Para la atención a las personas afectas se encuentran activos dos alojamientos temporales en el sector la Moya. "6 de Junio" capacidad 30 personas "La Moya" capacidad 50 personas No se reportan personas alojadas en los alojamientos activos.
Fuentes de información:	SGR CZ9 Unidad de Monitoreo Pichincha/UPREA SGR/COEM/UGR Rumiñahui.



Colapso Estructural

Localización:	Pichincha/Puerto Quito/Puerto Quito/Puente que limita entre Pichincha y Esmeraldas, Los Bancos [E28].
Antecedentes:	Por lluvias suscitadas en horas de la madrugada del 18/03/2023, se produjo el aumento del caudal del río blanco, causando el colapso del puente de la vía de primer orden que limita entre Pichincha y Esmeraldas. Con fecha 18/03/2023 el MTOP, declara en emergencia vial para recuperar la conectividad vial de la [E28], en la cual informa que se realice los estudios y la posterior construcción del nuevo puente el cual estaría a cargo del Cuerpo de Ingenieros del Ejército. Las vías alternas habilitadas son: • Quito, Alóag - Unión del Toachi -Santo Domingo • Puerto Quito-La Sexta -Quinindé • Calacalí-Los Bancos-Las Mercedes-Santo Domingo
Situación actual:	Continúan estudios para colocación de un puente tipo "Delta" como medida transitoria, se espera finalizar los trabajos en aproximadamente 3 meses.
Afectaciones:	- 1 puente destruido
Acciones de respuesta:	Ministerio de Transporte y Obras Públicas informó estado de trabajos en el lugar afectado.
Fuentes de información:	SGR CZ9 Unidad de Monitoreo Pichincha/PPNN.

Reporte de monitoreo de amenazas y eventos peligrosos – No 0239

Fecha y Hora de actualización: domingo, 30 de abril de 2023 – 09:26:35 / Página 9 de 33



Socavamiento

Localización:	Napo/El Chaco/Gonzalo Díaz De Pineda (El Bombón)/San Rafael, Piedra Fina 2, San Luis, San Carlos, vía Y de Baeza-Lago Agrio [E45].
Antecedentes:	Debido al proceso erosivo desarrollado desde febrero del 2020, el río Quijos (Alto Coca) mantiene en riesgo a varias viviendas y sectores estratégicos, tales como: la Red Estatal Vial [E45], Hidroeléctrica Coca Codo Sinclair, tuberías de SOTE, Poliducto Shushufindi - Quito y OCP. Se mantiene la declaratoria emitida mediante resolución SGR-058-2021 de cambiar el nivel de alerta Naranja a Roja.
Situación actual:	El 29/04/2023, Comité Comunitario de Gestión de Riesgos (CCGR) de San Luis informa que se observa avance de la erosión en la Comunidad, por seguridad, hoy, Sinohydro movió la tubería de agua que abastece a su campamento. El 27/04/2023, la Comisión Ejecutora del Río Coca, CERC, informó que el frente de erosión se encuentra en la abscisa 7+560 por 45 días. En el campamento La Loma, han concluido las actividades de estabilización del talud, actualmente es seguro y el riesgo bajo. Se mantienen las condiciones de inestabilidad en la zona de Ventana 2, el sector del poblado de San Luis y las zonas ubicadas en la margen izquierda del cauce. La variante emergente El Chaco - Lago Agrio se encuentra cerrada, vía alterna Baeza-Narupa-Loreto Coca.
Afectaciones:	Desde el 2020 a la fecha las afectaciones son las siguientes: - Personas Afectadas indirectas: 100 - Personas Damnificadas: 51 - Personas Afectadas: 76 - Personas Evacuadas: 63 - Viviendas destruidas: 2 - Metros de vía afectadas: 1040 - Puentes destruidos: 3 (Puente sobre el río Motana, Puente Ventana 2 y Puente Piedra Fina) - Puente afectados: 1 (Puente Piedra Fina) - Bienes Afectados: 4 (tuberías del SOTE, Poliducto Shushufindi- Quito y OCP; Sistema de Agua Potable de San Luis) - Ha de Cultivo perdida: 100.03 - Animales de granja afectados y muertos: 3448
Acciones de respuesta:	-CCGR San Luis realiza el seguimiento de la cicatriz de la erosión en la Comunidad -CELEC EP culminó los trabajos de estabilización de talud -MTOPI a través de la Empresa contratista CONSTRUPIEDRA SA continúa trabajando en la construcción de una vía de servicio de 2.2 km. -La CTC Río Coca realizan el monitoreo del proceso erosivo
Fuentes de información:	SGR CZ2 Umeva Napo-Orellana/CELEC EP/GAD Municipal El Chaco/MTOP/Teniente Político Gonzalo Díaz de Pineda

ZONA 3



Inundación

Localización:	Cotopaxi/Pujilí/El Tingo/Recta de Vélez, El Progreso, Planta de captación La Esperanza y Pumbo Chico.
Antecedentes:	El 22/03/2023 causa de las lluvias registradas se produjo el desbordamiento del río Vélez, por la turbiedad se procede a cerrar las compuertas de la planta potabilizadora de agua que abastece al cantón La Maná. GAD La Maná realizará la limpieza del sitio de captación de agua. Además, se registró afectación de varias viviendas.
Situación actual:	Ante las lluvias registradas del 25/04/2023 en la tarde, se reportó el desbordamiento del río Vélez afectando a viviendas del sector anteriormente ya afectadas por el mismo evento.
Afectaciones:	Al momento el río está tomando su cauce normal. - 12 viviendas afectadas - 2 viviendas destruidas - 12 familias afectadas (35 personas) - 2 familias damnificadas (3 personas) - Servicio de agua potable habilitado en su totalidad
Acciones de respuesta:	Cuerpo de Bomberos realizó la evacuación del agua de las casas y brindo asistencia. SGR monitorea el evento y Coordina con la UGR una nueva inspección.
Fuentes de información:	SGR CZ3 Unidad de Monitoreo Chimborazo/Unidad de Preparación y Respuesta/C.B.



Aluvión

Localización:	Chimborazo/Colta/Juan de Velasco (Pangor)/Caserío Tepeyac Bajo, vía Colta - Pallatanga [E-487].
Antecedentes:	Por las lluvias registradas en el sector Caserío Tepeyac Bajo el 16/04/2023 se produjo un desprendimiento de una parte de la montaña que a su vez genero aluviones en algunas quebradas cerca al Caserío provocando el arrastre de sedimentos junto las lluvias afectando la vía de segundo orden, así como a 3 viviendas del sector. En base a información registrada mediante el levantamiento del informe EVIN se procede a cambiar el evento (de Inundación a Aluvión).

Secretaría de Gestión de Riesgos

Dirección: CIS ECU 9-1-1, Av. Samborondón, Km 0,5

Código postal: 092302 / Samborondón-Ecuador

Teléfono: +593-4-259 3500

www.gestionderiesgos.gob.ec



Reporte de monitoreo de amenazas y eventos peligrosos – No 0239

Fecha y Hora de actualización: domingo, 30 de abril de 2023 – 09:26:35 / Página 10 de 33

Situación actual:	Debido al aluvión, provocó el taponamiento de dos cunetas de tipo cajón, esto ha provocado que las aguas se dispersen por la calzada de la vía panamericana Colta-Pallatanga E487 Los trabajos de limpieza y habilitación de la vía fueron realizados en conjunto con el MTOP, GAD Parroquial de Juan de Velasco y GAD Cantonal de Colta, dando como resultado la habilitación de la vía.
Afectaciones:	- 3 viviendas afectadas. - 3 familias afectadas. - 8 personas afectadas. - 6 familias evacuadas (3 familias evacuaron por afectación y 3 familias por precaución). - Vía de segundo orden parcialmente afectado. - 500 metros aproximadamente de vía afectados (Vía de segundo orden habilitada.)
Acciones de respuesta:	Cuerpo de Bomberos Colta evacuó a 3 familias hacia familias acogientes y otras 3 por su propia cuenta evacuaron hacia familias acogientes. Obras Públicas (OOPP) GADC Colta y GADP Juan de Velasco coordinó la movilización de maquinarias y personal para realizar conjuntamente la limpieza y habilitación de la vía. SGR monitorea el evento y en espera de las respuestas de las instituciones pertinentes para la asistencia humanitaria a las familias afectadas recomendadas en el EVIN.
Fuentes de información:	SGR CZ3 Unidad de Monitoreo Chimborazo/GAD Parroquial/UGR GADC Colta.



Deslizamiento

Localización:	Chimborazo/Alausí/Huigra/Cerro Pasan y Namza Chico.
Antecedentes:	De acuerdo a informe técnico de la SNGRE del 11 de junio del 2018 indican que debido a la litología y a la sobre saturación de material se produjo grietas en los sectores señalados por lo que el SGR sube el estado de Alerta a NARANJA el 09 de abril del 2023 debido al incremento de amenaza de movimiento de masa en Pasan Y Namza Chico, además, de acuerdo a informe del INAMHI en el que indica que en el mes de abril se incrementarán las lluvias. La evacuación de la población se da bajo el principio de autoprotección, considerando la continuidad de las grietas y el carácter activo de movimientos en masa de 152,22 ha, que comprende los sectores de Namza Chico, Pasan, Quebrada La Ninfa, UE Eloy Alfaro y Puente Chanchan. Mediante Resolución MINEDUC Alausí – Chunchi dispone al Rector y Planta Docente de la Unidad Educativa Eloy Alfaro, que se suspendan las actividades pedagógicas presenciales debido a la DECLARATORIA el estado de ALERTA NARANJA. Disponer a las autoridades y planta docente de la Unidad Educativa Eloy Alfaro deberán preparar guías pedagógicas y TRABAJAR EN CLASES VIRTUALES A DISTANCIA. GADC Alausí realizó trabajos de adecuación del alojamiento temporal Unidad Educativa Numa Pompilio (cambio de techos y ventanas rotas en su totalidad).
Situación actual:	- 117 personas evacuadas (27 familias): - Hotel Huigra: 48 personas (16 familias) - Hotel Rosero Resort: 4 personas (1 familia) (retornaron a sus viviendas) - familias acogientes: 65 personas (10 familias)
Acciones de respuesta:	GADC Alausí realizó trabajos de adecuación del alojamiento temporal.
Fuentes de información:	SGR CZ3 Unidad de Monitoreo Tungurahua.



Inundación

Localización:	Cotopaxi/Pangua/Moraspungo/ Recintos Los Laureles, Palo Blanco, Los Esteros y Nueva Santa Rosa Bajo, La Inmaculada, Agua Santa, Punta Brava, La Piedrecita, La Envidia y Narcisa de Jesús.
Antecedentes:	El 17/03/2023 por lluvias se produjo el desbordamiento del río Calope provocando inundaciones en viviendas en varios sectores de la parroquia.
Situación actual:	Mediante Informe EVIN la UGR informa que debido a las lluvias fuertes del 25/03/2023, el recinto Narcisa de Jesús, presenta un total de 39 familias afectadas que en condiciones normales habitan en el recinto.
Afectaciones:	- 39 familias afectadas (126 personas) - 245 familias afectadas (980 personas) porque se encuentran aisladas debido al colapso de los puentes. - 5 puentes destruidos (Puente Estero Hondo, Puente La Envidia, Puente El Deseo, Puente los 7 Machos y puente Jalligua Alto) - 1 puente afectado (Puente Estero El Deseo – Cerro alto) - 2 viviendas destruidas - 2 familias damnificadas (1 familia de 2 personas que se encuentra con familiares acogiente, 1 familia de 6 personas que se encuentran en alojamiento temporal en la casa comunal en el Recinto el Limón.) - 4 viviendas afectadas (17 personas) - Vías afectadas de tercer orden: • Vía La Providencia – Palo Seco, puente colapsado • Vía La Envidia – Las Peñas • Vía Punta Brava – La Envidia • Vía Coop. 2 de noviembre – Palo Blanco • Vía Aguas Calientes – Corcobado

Secretaría de Gestión de Riesgos

Dirección: CIS ECU 9-1-1, Av. Samborondón, Km 0,5
Código postal: 092302 / Samborondón-Ecuador
Teléfono: +593-4-259 3500
www.gestionderiesgos.gob.ec

Reporte de monitoreo de amenazas y eventos peligrosos – No 0239

Fecha y Hora de actualización: domingo, 30 de abril de 2023 – 09:26:35 / Página 11 de 33

Acciones de respuesta:	<ul style="list-style-type: none"> • Vía Piedra de la Cruz – Nueva Santa Rosa • Vía La Inmaculada – Piedra de la Cruz • Vía Libertadores – Guaparita <p>- Servicio de energía eléctrica restablecido en un 100%</p> <p>MTT1: se mantiene sin mayor novedad, se debe coordinar acciones para la visita al recinto.</p> <p>COE se mantiene activo a nivel cantonal, para coordinar atención de emergencia.</p> <p>UGR mediante Informe EVIN manifiesta que se requiere apoyo inmediato para la dotación de asistencia humanitaria.</p> <p>Presidente de JP Narcisca de Jesús confirmó el evento.</p> <p>SGR monitorea el evento.</p>
Fuentes de información:	SGR CZ3 Unidad de Monitoreo Tungurahua/Cuerpo de Bomberos de ECU



Deslizamiento

Localización:	Chimborazo/Alausí/Alausí, Cabecera Cantonal/Casual, vía Guamote – Alausí [E-35].
Antecedentes:	<p>El 09/12/2022, se produjo un hundimiento en la vía de primer orden, que al momento está cerrada.</p> <p>Mediante RESOLUCIÓN Nro. SGR-111-2023, se determina CAMBIAR EL NIVEL DE ALERTA AMARILLA A NARANJA por movimientos en masa en el área de 214 hectáreas, que comprende el sector: Casual y los barrios: La Esperanza, Control Norte, Nueva Alausí, Pircapamba y Bua, del cantón Alausí y RATIFICAR el estado de ALERTA AMARILLA en el área de 38,07 hectáreas, considerando la actualización del análisis y observaciones técnicas realizadas en campo.</p> <p>El día 26/03/2023, debido al hundimiento, se produjo un deslizamiento en la E35 se bajó la montaña afectando completamente la vía de primer orden y viviendas aledañas.</p> <p>Se activaron alojamientos temporales Iglesia La Matriz, Coliseo Municipal, Aypud, Iglesia Ministro del Nuevo Pacto y Asociación de Artesanos, al momento se tiene 29 personas en el alojamiento Coliseo Municipal.</p>
Situación actual:	<p>Mediante resolución El 28/04/2023 el COE Cantonal resolvió:</p> <p>1. Insistir al COE Provincial se dé seguimiento y cumplimiento a la resolución del COE Cantonal de fecha 20 de abril, en donde se resuelve: “Insistir a la MTT3 del COE Provincial, a través de la MTOP y GAD Provincial de Chimborazo de acuerdo a sus competencias, la colocación de señalética visible informativa en las diferentes vías estatales y rurales de acceso al cantón Alausí y a través de Policía Nacional establecer la prohibición del paso de vehículos pesados mayores a 5 toneladas”, a fin de evitar siniestros de tránsito y afectación vial.</p> <p>2. En base a la solicitud presentada por las Cooperativas de Transporte Alausí y Chunchi, se solicita al COE Provincial que a través de la MTT3 se emita la viabilidad para la circulación de vehículos de transporte público de pasajeros por la vía García Moreno en la ruta Alausí – Guamote y viceversa, considerando la infraestructura vial especialmente en el puente ubicado en el sector Santa Rosa.</p> <p>3. Exhortar al COE Provincial a través de su presidencia, se disponga la delegación permanente en el Puesto de Mando Unificado de un representante del Ministerio de Transporte y Obras Públicas, Ministerio de Inclusión Económica y Social y Agencia Nacional de Regulación, Control y Vigilancia Sanitaria, para dar atención a los requerimientos de la ciudadanía y coordinación interinstitucional.</p>
Afectaciones:	<ul style="list-style-type: none"> - 50 personas fallecidas - 581 personas afectadas - 43 personas heridas. - 38 personas desaparecidas. - 1034 personas damnificadas (evacuadas hacia los alojamientos temporales). - 163 viviendas afectadas - 57 viviendas destruidas - 2 bienes privados destruidos (Asadero Don Fausto y Damada – cafetería se encuentra destruido) - 1 bien privado afectado (Hostería Pircapamba) - 1 Unidad Educativa afectada (U.E. Federico Gonzales Suarez) - 2 bienes públicos destruidos (1 Estadio y 1 coliseo). - Vías destruidas: - Primer Orden: 1,12 Km - Segundo orden: 1,20 Km - Total: 2.32 Km - 3 bienes públicos afectados (25% de red público afectado y 60 % de servicio de agua potable afectado, 20 % de servicio de alcantarillado afectado). - 6 ha de cultivos y pasto destruidos. - 20 ha de cultivos afectados. - 230 Animales afectados. - 427 metros de línea férrea destruida.
Acciones de respuesta:	<p>COE Cantonal mantuvo sesión extraordinaria el 28/04/2023.</p> <p>MTT1: se mantiene la verificación continua a las vertientes Cruzada 1, 2 y 3 para abastecer al agua de consumo humano de la cabecera cantonal de Alausí.</p> <p>MTT3: Maquinaria en sitio disponible para atención de emergencias en remoción de escombros y material. Al momento disponemos en el sitio de 34 maquinarias y vehículos</p>

Secretaría de Gestión de Riesgos

Dirección: CIS ECU 9-1-1, Av. Samborondón, Km 0,5
 Código postal: 092302 / Samborondón-Ecuador
 Teléfono: +593-4-259 3500
 www.gestionderiesgos.gob.ec



Reporte de monitoreo de amenazas y eventos peligrosos – No 0239

Fecha y Hora de actualización: domingo, 30 de abril de 2023 - 09:26:35 / Página 12 de 33

	<p>pesados, el trabajo de la maquinaria se concentrará todos los días a las 06:30 de la mañana en la calle principal del colegio González Suárez y recibirá instrucciones para el inicio de trabajos de exploración.</p> <p>MTT4: GADC Alausí colocó señalética en bloques y dormitorios del alojamiento temporal.</p> <p>MTT5: MINEDUC mantiene el seguimiento de estudiantes en casa de acogida.</p> <p>MTT6: MAG mantiene gestionando la campaña de vitaminización a semovientes en el sector Aypud</p> <p>MTT7: Se mantiene la emisión del IPRUS Colaypud: Avalúos y Catastros, Unidad de Control Urbano y Rural, Unidad de Riesgos.</p> <p>GT3 continua con las labores de localización, búsqueda y rescate en la zona 0.</p> <p>GT3: Continúa con las labores de localización, búsqueda y rescate.</p>
Fuentes de información:	SGR CZ3 Unidad de Monitoreo Tungurahua/MTOP.

ZONA 4

Deslizamiento



Localización:	Manabí/Santa Ana/Honorato Vásquez/Sector Vainilla y La Laguna
Antecedentes:	El 18/04/2023, por las lluvias suscitadas en los últimos días se produjo el Deslizamiento de una ladera afectando a varias viviendas en los sectores mencionados.
Situación actual:	UGR Cantonal Santa Ana y tenencia Política del Cantón, informa que continúan con las inspecciones en los sitios afectados, ya que siguen llegando alertas de deslizamiento y apertura del suelo, las familias continúan evacuando a familias acogientes. Municipio gestionó la apertura de un alojamiento temporal siendo este La Casa Comunal, para continuar acogiendo a los afectados de seguir suscitándose el evento con más regularidad.
Afectaciones:	-21 viviendas afectadas -25 familias afectadas (84 personas afectadas) -2 familias evacuadas (alojamiento temporal)
Acciones de respuesta:	SGR realiza el monitoreo del evento. UGR GAD Cantonal realiza la Evaluación de Daños y Análisis de Necesidades. Tenencia Política confirmó el evento. SGR CZ4 realiza evaluación técnica
Fuentes de información:	SGR CZ4 Unidad de Monitoreo Manabí/UGR GAD Santa Ana/Tenencia Política.

Colapso estructural



Localización:	Santo Domingo de los Tsáchilas/Santo Domingo/Valle Hermoso /Sector Sarayacu.
Antecedentes:	El 18/03/2023, producto de la lluvia del día y el aumento del caudal del Río Blanco, se produjo el colapso parcial del puente que da acceso al sector de Sarayacu, lo que provocó la incomunicación de la comunidad.
Situación actual:	Al momento moradores del sector, construyeron una tarabita para el ingreso de viveres y de personas al sitio.
Afectaciones:	-1 puente afectado -1 puente destruido -35 Familias afectadas. (incomunicadas)
Acciones de respuesta:	Patronato Municipal coordinó con personal del cuerpo de bomberos y realizó la entrega de kit de alimentos a las familias incomunicadas.
Fuentes de información:	SGR CZ4 Unidad de Monitoreo Santo Domingo/ECU 911/ACM/C.B

Aluvión



Localización:	Manabí/Pichincha/Pichincha/ Varios Sectores (La Tarabita, Barrio 1ero de Mayo, San Andrés, Malecón Central, Barrio lindo y San Pedro).
Antecedentes:	A causa de las fuertes lluvias suscitadas el 19/04/2023 y por la creciente del río Daule, provocó la inundación de una vivienda, al momento el río bajó su nivel, se espera evaluación inicial de necesidades por parte del GAD Cantonal. UGR Cantonal indica que se convocó al COE Cantonal el 22/04/2023, para tomar la debida acción frente a la época lluviosa en el Cantón, asimismo indica que se va a proceder a realizar la evaluación inicial de necesidades a las familias afectadas, al momento el río ha disminuido su nivel.
Situación actual:	UGR Cantonal indica que en reunión de COE Cantonal, el 22/04/2023 determinaron activar un albergue en el que se pueda evacuar a las personas afectadas, con ubicación en la Av. Bolívar López a pocos metros del Hospital de Pichincha, al momento las personas se encuentran en casas de familias acogientes por decisión propia y otras familias se encuentran en ramadas improvisadas en terrenos municipales. Al momento el nivel del caudal del río ha disminuido su nivel.
Afectaciones:	- 60 viviendas afectadas - 60 familias afectadas
Acciones de respuesta:	UGR Gad Cantonal gestiona recursos con SR-CZ4 para optimizar el albergue. El 22/04/2023 se reunió COE Cantonal para tomar medidas ante la época lluviosa en el Cantón.

Secretaría de Gestión de Riesgos

Dirección: CIS ECU 9-1-1, Av. Samborondón, Km 0,5
 Código postal: 092302 / Samborondón-Ecuador
 Teléfono: +593-4-259 3500
 www.gestionderiesgos.gob.ec



Reporte de monitoreo de amenazas y eventos peligrosos – No 0239

Fecha y Hora de actualización: domingo, 30 de abril de 2023 - 09:26:35 / Página 13 de 33

Fuentes de información:	SGR CZ4 coordina con UGR Cantonal el levantamiento de información de las demás familias. SGR realiza el seguimiento del evento. SGR CZ4 Unidad de Monitoreo Manabí/C.B/UGR GAD Cantonal.
-------------------------	--



Inundación

Localización:	Manabí/Puerto López/Salango/Ayampe
Antecedentes:	El 16/04/2023, a causa de las lluvias presentadas en horas de la mañana se produjo el desbordamiento del río Ayampe provocando inundación a varias viviendas.
Situación actual:	UGR Cantonal realizó inspección técnica y levantamiento de información de las afectaciones, al momento las familias se encuentran en familia acogiente hasta que baje el nivel del río.
Afectaciones:	- 5 familias afectadas. - 21 personas afectadas.
Acciones de respuesta:	Cuerpo de Bomberos realiza labores de evacuación de agua y lodo de las viviendas afectadas SGR coordina con personal de UGR GAD Cantonal el levantamiento de la información. SGR realiza el seguimiento del evento.
Fuentes de información:	SGR CZ4 Unidad de Monitoreo Manabí/Cuerpo de Bomberos de Puerto López/GAD Puerto López.



Colapso estructural

Localización:	Santo Domingo de Los Tsáchilas/La Concordia/La Concordia/Sector del Camal.
Antecedentes:	El 18/03/2023, producto de las lluvias de la madrugada se produjo el aumento del caudal del río Blanco, provocando la ruptura de la tubería principal de la planta de tratamiento de agua potable, afectando la distribución de agua en el Cantón.
Situación actual:	Se realizan los trabajos de reparación de la tubería principal de agua potable. La empresa de agua potable habilitó dos pozos de agua donde la ciudadanía pueda acudir a solicitar agua.
Afectaciones:	Se continúa con el suministro agua a la población con tanqueros. - La afectación de la distribución de agua de la planta es del 100% - 2 bienes Públicos afectados (Planta de Agua Potable y Camal Municipal). - 51 animales de granja fallecidos (cerdos, Reses). - Aproximadamente 170.000 personas afectadas indirectamente por el suministro de agua
Acciones de respuesta:	GAD La Concordia continúa con la entrega de agua, con tanqueros. Empresa privada realiza trabajos de reparación de la tubería principal de agua potable.
Fuentes de información:	SGR CZ4 Unidad de Monitoreo Santo Domingo/UGR GAD La Concordia.



Inundación

Localización:	Santo Domingo de los Tsáchilas/Santo Domingo/Valle Hermoso/ingreso a la parroquia Valle Hermoso, orilla de río Blanco.
Antecedentes:	El 18/03/2023, a causa de las lluvias registradas durante la madrugada se produjo el aumento del caudal del río Blanco, afectando de manera estructural al puente de uso vehicular y peatonal que da ingreso a la parroquia Valle Hermoso y afectando a varias viviendas del sector con el ingreso de agua.
Situación actual:	Cruz roja brindó asistencia humanitaria a las familias afectadas.
Afectaciones:	- 1 puente afectado - 1 Centro de salud afectado - 1 UPC Afectado - 2 Instituciones educativas afectadas. - 15 Familias evacuadas (Albergue en "Casa de Retiro" El 19/03/2023. 13 Familias retornaron a sus viviendas "32 personas" - 5 Familias damnificadas (21 personas) - 216 familias afectadas (852 personas) - 1 Vehículo afectado (Camión) - 5 viviendas destruidas (21 personas Damnificadas) - 150 viviendas afectadas
Acciones de respuesta:	Cruz Roja se movilizó a Valle hermoso y realizó la entrega de asistencia humanitaria a las familias afectadas.
Fuentes de información:	SGR CZ4 Unidad de Monitoreo Santo Domingo/ ECU911 Santo Domingo/GAD Cantonal STD/Cuerpo de Bomberos de Santo Domingo.

ZONA 5

Inundación

Localización:	Los Ríos/Baba/Guare/Las Piedras - El Eden - La Florida - San joaquin - La Semira 1 - Guayaquil Chiquito - Coop. La Estrella - Legua de los Indios - El Espejo de San Joaquin - La Juanita - Versales - río Correntoso - río Arenal - río Junquillo
---------------	--

Secretaría de Gestión de Riesgos

Dirección: CIS ECU 9-1-1, Av. Samborondón, Km 0,5
Código postal: 092302 / Samborondón-Ecuador
Teléfono: +593-4-259 3500
www.gestionderiesgos.gob.ec



Reporte de monitoreo de amenazas y eventos peligrosos – No 0239

Fecha y Hora de actualización: domingo, 30 de abril de 2023 – 09:26:35 / Página 14 de 33



Antecedentes:	Debido a la presencia de lluvias fuertes el 27/04/2023, provocaron el desbordamiento de los ríos Correntoso, Arenal y Junquillo, afectando a varias viviendas del lugar.
Situación actual:	Actualmente los caudales permanecen desbordados y las familias afectadas se mantienen en sus hogares.
Afectaciones:	- 401 vivienda afectada (cemento) - 401 familia afectada - 1366 personas afectados
Acciones de respuesta:	UGR Baba realizó inspección técnica el 28/04/2023 y facilitó documento EVIN del evento.
Fuentes de información:	UGR Baba/SGR-Unidad de Monitoreo Los Ríos.

Inundación



Localización:	Guayas/Palestina/Palestina, Cabecera Cantonal/Recinto La Corona.
Antecedentes:	Por lluvias registrada la madrugada del 26/04/2023, se produjo el desbordamiento del río Pula, causando afectaciones en viviendas y cultivos.
Situación actual:	UGR Cantonal Palestina informa que varias viviendas se encuentran afectadas con el ingreso del agua a sus inmuebles, las familias afectadas permanecen en el sitio. El río Pula se mantiene desbordado.
Afectaciones:	- 70 viviendas afectadas - 70 familias, 210 personas afectadas - cultivos
Acciones de respuesta:	GAD Cantonal realizó levantamiento de información
Fuentes de información:	SGR CZ5 Unidad de Monitoreo Guayas/UGR GAD Cantonal Palestina.

Deslizamiento



Localización:	Bolívar/Chimbo/Telimbela/varios sectores: El Valle, La Alsacia, Copalillo, Chonta Pucará, Mususan.
Antecedentes:	El 26/04/2023 A causa de las lluvias del 26/04/2023, se originó un deslizamiento en la parte alta en el sector de Mususan y produjo el represamiento y desborde del río Telimbela, el cual afectó al puente socavando las bases.
Situación actual:	UGR Chimbo informa que existe afectaciones a puentes, vías en algunos sectores de la parroquia. Las vías de tercer orden que conduce al Valle entre Chonta Pucará-Telimbela; la vía que va del Valle al Tronador-Telimbela están inhabilitadas debido a la pérdida de plataforma, también se encuentra cerrada la vía Choropamba-Telimbela, la vía a Mususan debido a deslizamientos en la vía. La Teniente Político indica que las familias del sector del Valle que salieron a pernoctar en la noche del 26/04/2023 en la iglesia por prevención y seguridad, 5 familias retornaron a sus viviendas y 5 familias permanecerán en la casa de la iglesia del sector; sin embargo las viviendas de las familias se encuentra en zona de riesgo debido a que están ubicadas en la ribera del río.
Afectaciones:	Al momento el río Telimbela se encuentra con tendencia a disminuir su caudal. - 2 puentes vehiculares afectados (socavamiento de las bases, vía Telimbela-Cochabamba; socavamiento de las aletas, sector Alsacia) - 2 puentes vehiculares destruidos (sector Copalillo, sector Chonta Pucará) - 215 metros lineales de pérdida de la plataforma de la vía - 1 bien público destruido (alcantarilla de agua en San Francisco Chico)
Acciones de respuesta:	SGR realizó un recorrido por la zona afectada. Alcalde y UGR del GAD Chimbo realizaron inspección y levantamiento de información de los lugares afectados. MAG realiza levantamiento de información en la zona.
Fuentes de información:	SGR CZ5 Unidad de Monitoreo Bolívar/GAD Chimbo/SGR Unidad de Respuesta.

Deslizamiento



Localización:	Bolívar/Guaranda/Salinas/vía Chazojuan-Mulidiahuan.
Antecedentes:	El 26/04/2023 Teniente Político informa que a causa de las lluvias registradas, se produjo varios deslizamientos de tierra a lo largo de la vía de tercer orden que obstaculiza en su totalidad, además destruyó el tanque reservorio de agua del sector, por lo que se encuentran desabastecidos del líquido vital.
Situación actual:	La vía se encuentra parcialmente habilitada al tránsito vehicular. Las familias realizaron trabajos provisionales para abastecerse de líquido vital.
Afectaciones:	- 100 metros lineales - 1 bien privado destruido (tanque reservorio de agua) - 5 familias, 20 personas afectadas indirectamente
Acciones de respuesta:	GAD Provincial realiza trabajos de limpieza de la calzada. Moradores del sector realizaron conexiones con mangueras de otra vertiente, hasta construir el tanque reservorio de agua.
Fuentes de información:	SGR CZ5 Unidad de Monitoreo Bolívar/Teniente Político de Salinas.

Secretaría de Gestión de Riesgos

Dirección: CIS ECU 9-1-1, Av. Samborondón, Km 0,5

Código postal: 092302 / Samborondón-Ecuador

Teléfono: +593-4-259 3500

www.gestionderiesgos.gob.ec



Reporte de monitoreo de amenazas y eventos peligrosos – No 0239

Fecha y Hora de actualización: domingo, 30 de abril de 2023 - 09:26:35 / Página 15 de 33



Inundación

Localización:	Los Ríos/Quinsaloma/Quinsaloma/12 de Octubre - Las Palmitas - Río Umbe
Antecedentes:	Debido a las fuertes lluvias suscitadas el 25/04/2023, se reportó desbordamiento del río Umbe, afectando a varias viviendas del lugar, actualmente las familias se mantienen en sus viviendas con presencia de agua
Situación actual:	Mediante inspección técnica el 26/04/2023, luego de receptor documento EVIN se procede a realizar actualización en los datos de afectación suscitados en el sitio, actualmente el río Umbe se encuentra en su caudal normal, por lo que no se visualiza presencia de agua en el sitio y las familias afectadas se mantienen en sus viviendas.
Afectaciones:	- 18 viviendas afectadas. - 18 familias afectadas. - 73 personas afectadas.
Acciones de respuesta:	SGR, UGR de Prefectura, UGR Cantonal con personal del MAATE realizaron inspección técnica en el sitio el 26/04/2023.
Fuentes de información:	SGR CZ5 Unidad de Monitoreo Los Ríos/Cuerpo de Bomberos Quinsaloma/GAD Quinsaloma/Ministerio de Gobierno- Jefatura Política de Quinsaloma.



Inundación

Localización:	Los Ríos/Babahoyo/Caracol/Rcto. San Vicente - río Catarama.
Antecedentes:	Luego de receptor matriz de afectaciones validadas por UGR Babahoyo, se informa que debido al desbordamiento del río Catarama en horas de la madrugada del 23/04/2023, se vieron varias familias afectadas del lugar.
Situación actual:	Actualmente el nivel del río Catarama esta con tendencia a disminuir y las familias permanecen en sus viviendas
Afectaciones:	- 50 viviendas afectadas (caña - madera - cemento) - 50 familias afectadas - 160 personas afectadas.
Acciones de respuesta:	UGR Babahoyo realizó inspección técnica. SGR realizó la gestión para ayuda humanitaria el 27/04/2023
Fuentes de información:	SGR CZ5 Unidad de Monitoreo Los Ríos/UGR Babahoyo.



Inundación

Localización:	Los Ríos/Valencia/Valencia/Lulo de Hamburgo estero El Pope.
Antecedentes:	El 23/04/2023, debido a las fuertes lluvias suscitadas en la madrugada se reportó desbordamiento del estero El Pope, provocando ingreso de agua a viviendas, afectando a los lados de dos puentes del lugar, con fuertes filtraciones que socavaron la vía de 3er orden, misma que conecta a La Segunda con Tercera Banquera hacia La Maná, maquinaria del GAD colaboró con el relleno a los lados de los dos puentes, actualmente la vía de 3er orden se encuentra cerrada.
Situación actual:	Los lados de los dos puentes afectados fueron reparados, actualmente están habilitados al tránsito vehicular, el nivel del río se encuentra en su caudal normal y las familias permanecen en sus viviendas.
Afectaciones:	- 19 viviendas afectadas - 19 familias afectadas - 63 personas afectadas - 200 metros lineales afectados - 2 puentes afectados
Acciones de respuesta:	GAD Valencia con maquinaria colaboraron con la novedad del evento, mientras UGR Valencia realizó inspección técnica reparación de los puentes el 26/04/2023.
Fuentes de información:	SGR CZ5 Unidad de Monitoreo Los Ríos/GAD Valencia.



Inundación

Localización:	Guayas/Daule/varias parroquias (Daule y El Laurel)/varios recintos (Maravillas, Comején Correntoso, Guarumal) y la cabecera parroquial de EL Laurel, recinto Jaboncillo.
Antecedentes:	Con fecha 20/04/2023 debido a la apertura de la represa Daule Peripa, se desbordaron los ríos Pula y Daule, causando afectaciones en cultivos, viviendas, animales, al momento el medio de traslado en la mayoría de sectores es mediante canoas.
Situación actual:	GAD Cantonal realizó levantamientos de información de las familias afectadas de los sectores, Comején, y Jaboncillo, los ríos continúan desbordados.
Afectaciones:	- 158 viviendas afectadas (Recinto Correntoso, Comején y Recinto Río Jaboncillo)(parroquia Daule) - 02 viviendas destruidas (Recinto Río Jaboncillo) - 158 familias, 580 personas afectadas en sus viviendas - 2 familias, 10 personas damnificadas (se encuentran en casa de acogida) - 10 viviendas afectadas (dato preliminar - 10 de parroquia Laurel) - 10 familias afectadas (dato preliminar - 10 de parroquia Laurel) - Cultivos afectados - Animales afectados
Acciones de respuesta:	GAD Cantonal realizó levantamiento de información SGR realizó la entrega de asistencia humanitaria a las familias afectadas GAD y CB Cantonal realizaron recorridos por los sectores afectados

Secretaría de Gestión de Riesgos

Dirección: CIS ECU 9-1-1, Av. Samborondón, Km 0,5

Código postal: 092302 / Samborondón-Ecuador

Teléfono: +593-4-259 3500

www.gestionderiesgos.gob.ec



Reporte de monitoreo de amenazas y eventos peligrosos – No 0239

Fecha y Hora de actualización: domingo, 30 de abril de 2023 – 09:26:35 / Página 16 de 33

Fuentes de información: SGR CZ5 Unidad de Monitoreo Guayas/GAD Cantonal Daule.



Inundación

Localización:	Guayas/Salitre/Salitre, Cabecera Cantonal, Junquillal y General Vernaza/varios sectores (Calles 24 de Mayo y Piedrahita; Recinto Pay Pay, Recinto Pechiche; Recinto Santa Margarita, Recinto Las Ramas), Recinto La florida, La pelea, Recinto Poza de cacao, Las Yucas.
Antecedentes:	El 18/04/2023, debido a las lluvias presentadas en la tarde se produjo el desbordamiento de los ríos Salitre, Vinces y Mastrantal, ocasionado al momento sectores con calles y avenidas anegadas por la acumulación de agua. GAD Cantonal indica que se encuentran 4 bombas de aguas operativas para la evacuación del agua en varios sectores.
Situación actual:	Las vías de tercer orden se encuentran habilitadas al tránsito vehicular.
Afectaciones:	- 99 viviendas afectadas - 99 familias (con un total de 381 personas afectadas) - Pérdida de cultivos (Aproximadamente 40 cuadras de arroz y 16 de cacao) Calles y avenidas anegadas por acumulación de agua
Acciones de respuesta:	GAD Cantonal en conjunto SGR y Cuerpo de Bomberos de Salitre finalizaron el trabajo de remoción de escombros dejando libre paso de los cuerpos de agua por debajo del puente peatonal llegando al cementerio del Cantón. GAD Cantonal GAD Cantonal realizó el levantamiento de información EVIN. SGR realiza el monitoreo de la novedad.
Fuentes de información:	SGR CZ5 Unidad de Monitoreo Guayas/GAD Cantonal Salitre.



Inundación

Localización:	Guayas/Palestina/Cabecera Cantonal/varios recintos (Los Limos, Las Abras, La Rinconada, San Javier, San Juan Eloy Alfaro).
Antecedentes:	El 17/04/2023 debido a la apertura de las compuertas de desfogue de la represa Daule Peripa, se produjo el desbordamiento del río Daule, causando afectaciones en cultivos y viviendas. El 18/04/2023 se realizó reunión del COE Cantonal, el cual se mantiene activo y se declara emergencia debido a las afectaciones producidas en el cantón.
Situación actual:	Jefatura política y Comisaria realizaron entrega de asistencia humanitaria donadas por la comunidad a familias afectadas del sector San Ramón. UGR Palestina indica que el río Daule se encuentra con tendencia alta.
Afectaciones:	- 425 viviendas afectadas - 425 familias, 1275 personas afectadas (6 familias con 21 personas se encuentran en el Alojamiento temporal, las demás familias permanecen en sus inmuebles) - cultivos afectados
Acciones de respuesta:	Jefatura Política y Comisaria cantonal realizaron entrega de asistencia humanitaria donadas por la comunidad a familias afectadas del sector San Ramón.
Fuentes de información:	SGR CZ5 Unidad de Monitoreo Guayas/UGR GAD Cantonal Palestina.



Inundación

Localización:	Los Ríos/Mocache/Mocache/San Ignacio - Las Campanas - La Yuca - Santa Bárbara - La Propicia - Estero de Damas - 23 de Agosto - río Mocache.
Antecedentes:	El 17/04/2023, debido a la presencia de fuertes lluvias en la madrugada se reportó desbordamiento del río Mocache provocando afectaciones en el sitio.
Situación actual:	Luego de culminar la inspección técnica en el sitio, se recepta documento EVIN con actualización de los sectores con datos de afectación, el poste de luz no ha sido reparado por parte del personal de CNEL, actualmente el río Mocache continúa desbordado y las familias permanecen en sus viviendas.
Afectaciones:	- 106 viviendas afectadas - 106 familias afectadas - 424 personas afectadas. - 4 metros lineales afectados - 1 bien público afectado (poste de luz)
Acciones de respuesta:	UGR Mocache realizó verificación de novedades y facilitó documento EVIN. Jefe Político de Mocache realizó verificación de novedades.
Fuentes de información:	SGR CZ5 Unidad de Monitoreo Los Ríos/UGR Mocache.



Inundación

Localización:	Guayas/Colimes/San Jacinto, Cabecera Cantonal/varios sectores (San Jacinto La Alegría, San Eduardo, Virtud, Boquerón, Unida de San Jacinto y Perinao).
Antecedentes:	Con fecha 17/04/2023, debida a la apertura de las compuertas de la Represa Daule Peripa, se produjo el desbordamiento del Río Daule.
Situación actual:	GAD Cantonal informa, que Jefatura política en coordinación con Comisaria y Cruz roja entregó asistencia humanitaria (raciones alimenticias. EL rio Daule se mantiene desbordado en la zona rural

Secretaría de Gestión de Riesgos

Dirección: CIS ECU 9-1-1, Av. Samborondón, Km 0,5
 Código postal: 092302 / Samborondón-Ecuador
 Teléfono: +593-4-259 3500
 www.gestionderiesgos.gob.ec



Reporte de monitoreo de amenazas y eventos peligrosos – No 0239

Fecha y Hora de actualización: domingo, 30 de abril de 2023 - 09:26:35 / Página 17 de 33

Afectaciones:	- 119 viviendas afectadas (94 de la parroquia San Jacinto y 25 de la cabecera Cantonal) - 119 familias, 357 personas afectadas (94 de la parroquia San Jacinto y 25 de la cabecera Cantonal - 5 familias con 21 personas, se encuentra en los alojamientos temporales)- Cultivos afectados - Calles con acumulación de agua
Acciones de respuesta:	Jefa Política entregaron asistencia humanitaria MSP en el sitio con Brigada medica
Fuentes de información:	SGR CZ5 Unidad de Monitoreo Guayas/UPREA - SGR/UGR GAD Cantonal Colimes.



Inundación

Localización:	Los Ríos/Ventanas/Ventanas/Los Rubios - Girasoles - 5 de Agosto - Los Choferes - Estero Lagarto.
Antecedentes:	El 17/04/2023, debido a la presencia de fuertes lluvias en la madrugada se reportó desbordamiento del Estero Lagarto, afectando varias viviendas del lugar.
Situación actual:	Actualmente el nivel del Estero Lagarto se encuentra en su caudal normal y las familias afectadas continúan en sus viviendas.
Afectaciones:	- 111 viviendas afectadas - 111 familias afectadas - 407 personas afectadas
Acciones de respuesta:	UGR Ventanas realizó verificación de novedades en el sitio. SGR realizó la gestión para ayuda humanitaria el 27/04/2023
Fuentes de información:	SGR CZ5 Unidad de Monitoreo Los Ríos/UGR Ventanas



Inundación

Localización:	Los Ríos/Vinces/Antonio Sotomayor/Rcto. Bagatela - Rcto. Morocho - Rcto. Soberana - Rcto. La Carolina - Rcto. Las Pampas - Rcto. Junquillo Sur - Rcto. El Jobo Corcovado - Playas de Vices - la Vega - Escuela de Educación Básica José María Barona - río Junquillo - río Mastrantal
Antecedentes:	Debido a las lluvias suscitadas en los cantones vecinos el 16/04/2023, mediante recorrido en la zona se verificó el desbordamiento de los ríos Junquillo, río Mastrantal en la madrugada del 18/04/2023, afectando a viviendas, cultivos con parte de la vía de 3er orden.
Situación actual:	Se dotó de saquillos de contención a los recintos afectados, actualmente la vía de 3er orden que inicia desde Bagatela hacia María Felicita se encuentra habilitada con presencia de agua y las familias afectadas se mantienen en sus viviendas.
Afectaciones:	- 73 viviendas afectadas. - 77 familias afectadas. - 311 personas afectadas. - 106 metros lineales afectados - 1 establecimiento educativo afectado funcionalmente (Escuela de Educación Básica José María Barona)
Acciones de respuesta:	GAD Vices gestionó saquillos de contención para su respectiva colocación en el sector la Vega
Fuentes de información:	SGR CZ5 Unidad de Monitoreo Los Ríos/UGR Vices.



Inundación

Localización:	Guayas/Balzar/Balzar, Cabecera Cantonal/varios sectores (Recinto La Carlota, Recinto Fronda Karen, La Carmencita, La Barbarita, Recinto San Pauleño, Recinto Santa Genara, Recinto La Laguna, Recinto El Modelo, Recinto Chicompe. Recinto El Congo, Conguillo, Recinto San Juan del Cerrito, Sector La Salamina, Recinto La Canoa).
Antecedentes:	Debido a las lluvias registradas en la noche del 15/04/2023 y madrugada del 16/04/2023, se produjo el desbordamiento del Río Congo, Puca, Pucón, Chicompe, Santa Genara, y la Creciente del Estero Pajui
Situación actual:	Técnico de SGR el 25/06/2023 entregaron asistencia humanitaria a las familias afectadas, al momento los ríos se mantienen con tendencia a disminuir su caudal.
Afectaciones:	- 60 Viviendas afectadas - 60 Familias afectadas, con un total 80 personas (de la cuales al momento están: 10 familias en alojamiento temporal ubicado en la Iglesia Evangélica, 23 familias en la Escuela Luis Godoy y 10 familias escuela Carmen Coello) las demás se mantienen en sus viviendas - 3400 hectáreas de Cultivos afectados (palma, banano, arroz y otros)
Acciones de respuesta:	SGR en conjunto con GOE y GAD Cantonal realizaron la entrega de asistencia humanitaria.
Fuentes de información:	SGR CZ5 Unidad de Monitoreo Guayas/SGR UPREA/Jefe Politico/GAD Cantonal Balzar.

Secretaría de Gestión de Riesgos

Dirección: CIS ECU 9-1-1, Av. Samborondón, Km 0,5
Código postal: 092302 / Samborondón-Ecuador
Teléfono: +593-4-259 3500
www.gestionderiesgos.gob.ec



Reporte de monitoreo de amenazas y eventos peligrosos – No 0239

Fecha y Hora de actualización: domingo, 30 de abril de 2023 – 09:26:35 / Página 18 de 33



Inundación

Localización:	Los Ríos/Vinces/Vinces, Cabecera Cantonal/Santa Lucía – río Vinces.
Antecedentes:	El 16/04/2023, debido a las lluvias suscitadas en los cantones vecinos se reportó un nuevo desbordamiento del río Vinces en la madrugada del 18/04/2023.
Situación actual:	Mediante inspección técnica, se dotó de ayuda humanitaria con atención médica a las familias afectadas, indicando que el caudal actualmente permanece desbordado y las familias afectadas se mantienen en sus viviendas.
Afectaciones:	- 98 viviendas afectadas. - 98 familias afectadas. - 392 personas afectadas.
Acciones de respuesta:	UGR Vinces realizó entrega de ayuda humanitaria en Santa Lucía y facilitó reporte de afectaciones. MSP brindó brigada médica.
Fuentes de información:	SGR CZ5 Unidad de Monitoreo Los Ríos/UGR Vinces/MAG.



Inundación

Localización:	Los Ríos/Valencia/Valencia/Peñizola - La Ceiba - Río Peñizola.
Antecedentes:	El 16/04/2023, debido a las fuertes lluvias suscitadas en la noche se reportó desbordamiento del río Peñizola, afectando a varias viviendas del lugar.
Situación actual:	Mediante inspección en el sitio, se verificó que el nivel del río Peñizola se encuentra con tendencia a disminuir y las familias afectadas permanecen en sus viviendas.
Afectaciones:	- 57 viviendas afectadas - 57 familias afectadas - 233 personas afectadas
Acciones de respuesta:	UGR Valencia realizó verificación de novedades el 26/04/2023
Fuentes de información:	SGR CZ5 Unidad de Monitoreo Los Ríos/UGR Valencia.



Inundación

Localización:	Guayas/Santa Lucía/Santa Lucía Cabecera Cantonal/varios sectores.
Antecedentes:	El 15/04/2023 y madrugada del 16/04/2023, por lluvias con tormentas eléctricas se registró algunos sectores con calles y avenidas anegadas por acumulación de agua. COE Cantonal con fecha 22 de abril del 2023, sugirió al GAD Cantonal de Santa Lucía se declare la situación de emergencia al cantón; acogiendo dicha sugerencia GAD Cantonal declara en emergencia al cantón Santa Lucía, adicionalmente indica que se realizó recorridos por los sectores afectados en conjunto al alcalde y personal de Cuerpo de Bomberos, Jefatura Política, MIES y SGR. Las familias se mantienen en el albergue y familias acogidas, el río Daule y Pula permanecen desbordados.
Situación actual:	Técnica de SGR realizó entrega de asistencia humanitaria en coordinación con GAD Cantonal, Policía Nacional y Jefatura Política en los recintos las Campanas, Judith y Jagual. UGR informa que se mantienen las personas en los albergues y los ríos Daule y Pula permanecen desbordados.
Afectaciones:	- 159 viviendas afectadas - 159 familias, 493 personas afectadas (21 familias con 58 personas en Albergue temporal Santa Rosa, 7 familias con 31 personas en CDI San Pablo, 4 familias con 8 personas en Juta Higuierón El Porvenir / 100 familias con 315 personas en familias acogidas / 27 familias, 81 personas se mantienen en sus viviendas) - 4500 hectáreas de arroz afectadas - 25 instituciones educativas afectadas
Acciones de respuesta:	SGR en coordinación con MIES, Gobernación y GAD Cantonal entregó de asistencia humanitaria. GAD Cantonal Santa Lucía sigue realizando recorridos por los diferentes sectores PPNN sigue brindando seguridad en el albergue
Fuentes de información:	SGR CZ5 Unidad de Monitoreo Guayas/SGR - UPREA/UGR GAD Cantonal Santa Lucía.



Socavamiento

Localización:	Guayas/Alfredo Baquerizo Moreno (Jujan)/Cabecera Cantonal/Recinto El Tránsito.
Antecedentes:	El 06/04/2023, por lluvias suscitadas se produjo un socavamiento en una vía de tercer orden.
Situación actual:	GAD Cantonal informa que, por la continuidad de las lluvias, la mañana del 14/04/2023, se produjo el desbordamiento del río Los Amarillos, socavando por segunda ocasión el muro de contención y a la vez afectando a varias viviendas
Afectaciones:	- 50 viviendas afectadas aproximadamente (dato preliminar). - 50 familias (dato preliminar). - 60 metros lineales aproximadamente.
Acciones de respuesta:	CTE realizó la entrega de sacos, los cuales ayudarán a la reconstrucción de muros de contención UGR GAD Cantonal sigue realizando recorridos por los sectores afectados
Fuentes de información:	SGR CZ5 Unidad de Monitoreo Guayas/GAD Cantonal Alfredo Baquerizo Moreno (Jujan).

Secretaría de Gestión de Riesgos

Dirección: CIS ECU 9-1-1, Av. Samborondón, Km 0,5

Código postal: 092302 / Samborondón-Ecuador

Teléfono: +593-4-259 3500

www.gestionderiesgos.gob.ec



República
del Ecuador

Reporte de monitoreo de amenazas y eventos peligrosos – No 0239

Fecha y Hora de actualización: domingo, 30 de abril de 2023 – 09:26:35 / Página 19 de 33



Inundación

Localización:	Los Ríos/Baba/Isla de Bejucal/Rcto. La Chontilla - San José - El Anzuelo.
Antecedentes:	El 05/04/2023, debido a la presencia de fuertes lluvias en la noche se reportó acumulación de aguas lluvias que fueron evacuadas por una compuerta de una bananera del lugar.
Situación actual:	Luego de culminar la inspección técnica, se recepta documento EVIN, en donde se realiza la actualización de sectores con valores de afectación reportados y las familias afectadas se mantienen en sus viviendas.
Afectaciones:	- 59 viviendas afectadas - 59 familias afectadas - 187 personas afectadas
Acciones de respuesta:	UGR Baba realizó levantamiento de EVIN y facilito el reporte de afectaciones.
Fuentes de información:	SGR CZ5 Unidad de Monitoreo Los Ríos/GAD Baba



Inundación

Localización:	Los Ríos/Baba/Baba/ Rcto. El Jobo - Sector Tinoco - El Kiosko - Jacqueline -Higuerilla - Curiquinge - La Unión - Rcto. San León - Marañón - Rosa de Oro - El Edén - El Tillo - río Roncador - estero El Bolichon - estero Juan Tomas - río Correntoso - río Los Esteros.
Antecedentes:	El 04/04/2023, debido a las fuertes lluvias suscitadas en la madrugada del se reportó desbordamiento de 2 esteros (El Bolichon - Juan Tomas) con 2 ríos (Correntoso - Los Esteros), afectando a varias viviendas del lugar
Situación actual:	Mediante inspección, se reportó actualización de afectaciones, indicando que actualmente los caudales mencionados continúan desbordados y las familias afectadas se mantienen en sus viviendas.
Afectaciones:	- 649 viviendas afectadas. - 649 familias afectadas. - 2224 personas afectadas.
Acciones de respuesta:	GAD Baba realizó levantamiento EVIN.
Fuentes de información:	SGR CZ5 Unidad de Monitoreo Los Ríos/GAD Baba.



Inundación

Localización:	Los Ríos/Vinces/Antonio Sotomayor/Rcto. Matecito - Subcentro De Salud Matecito - Escuela de Educación Básica José María Barona - Rcto. Garzán - Rcto. Tomasita Tin Tin - Rcto. 5 De Agosto - Rcto. La Felicidad - Rcto. Macul - Rcto. Pavana 2 - río Vinces - río. Macul - Estero Pisco
Antecedentes:	El 21/03/2023, debido a las lluvias suscitadas en el cantón por desbordamiento del río Vinces, se vieron afectadas varias viviendas el lugar con un Subcentro de Salud Matecito e ingreso de agua con acumulación de aguas lluvias en el patio de la Escuela de Educación Básica José María Barona.
Situación actual:	Mediante visita al sitio, se reportó entrega de ayuda humanitaria, actualmente las familias se mantienen en sus viviendas y la familia de 2 integrantes del Rcto. La pavana 2 continúan en casa acogiente ya que los caudales permanecen desbordados.
Afectaciones:	- 366 viviendas afectadas - 392 familias afectadas - 1306 personas afectadas (1 familia de 2 integrantes en casa acogiente) - 1 centro de salud afectado (Subcentro de Salud Matecito) - 1 unidad educativa afectada (Escuela de Educación Básica José María Barona)
Acciones de respuesta:	SGR realizó entrega de ayuda humanitaria el 11/04/2023 en compañía de UGR Vinces, Gobernadora de Los Ríos para verificar la ayuda humanitaria entregada. Teniente Política de Antonio Sotomayor verificó la ayuda humanitaria entregada el 11/04/2023 y retornó el 14/04/2023 para verificación de novedades.
Fuentes de información:	SGR CZ5 Unidad de Monitoreo Los Ríos/GAD Vinces/Ministerio de Gobierno - Tenencia Política de Antonio Sotomayor.



Inundación

Localización:	Bolívar/Chillanes/Cabecera Cantonal/ San Francisco de Azapi.
Antecedentes:	A causa de las lluvias registradas en el sector, se ha producido grietas en un terreno. Geólogo de la SGR realizó inspección en la zona e indica que visualizó agrietamientos y asentamientos formando una corona de escape, además realizaron una tomografía del suelo de la zona afectada.
Situación actual:	Por seguridad y prevención las tres familias han decidido salir de la zona de riesgo. SGR Bolívar mediante informe de inspección indica que evidenciaron que las grietas existentes han aumentado significativamente su ancho y profundidad, presencia de agua superficial sobre el terreno, nuevos deslizamientos en la parte posterior a la capilla del recinto y la vivienda de la familia Cobos Yupa, agrietamiento transversal sobre la vía estatal Chillanes - Bucay y varios cambios paisajísticos del sector, lo cual evidencia el movimiento de masa activo del sector. Posterior mantuvieron una reunión de trabajo con las UGR y Jefaturas Políticas de los cantones Chillanes(Bolivar), Bucay (Guayas) y Cumandá (Chimborazo), en el cual se dió

Secretaría de Gestión de Riesgos

Dirección: CIS ECU 9-1-1, Av. Samborondón, Km 0,5
Código postal: 092302 / Samborondón-Ecuador
Teléfono: +593-4-259 3500
www.gestionderiesgos.gob.ec



Reporte de monitoreo de amenazas y eventos peligrosos – No 0239

Fecha y Hora de actualización: domingo, 30 de abril de 2023 – 09:26:35 / Página 20 de 33

	a conocer la situación de San Francisco de Azapi debido a que podría afectar gravemente a las comunidades asentadas al pie del cerro y aguas abajo del río Chimbo, principalmente a los cantones Cumandá y Bucay, para lo cual se solicitó tener como insumo el informe geológico realizado días atrás por la SGR planta central, con la finalidad de planificar las acciones a seguir. La Escuela Ciudad de Latacunga del recinto San Francisco de Azapi se encuentra en zona de riesgo.
Afectaciones:	3 viviendas afectadas 3 familias, 15 personas afectadas (de las cuales 1 familia, 4 personas se encuentran en otra vivienda de su propiedad y las 2 familias, 11 personas se encuentran arrendando por el mismo sector en una zona segura) 1 bien público afectado (cancha de la comunidad) 1 bien privado afectado (capilla)
Acciones de respuesta:	El 25/04/2023, personal de la SGR Bolívar en conjunto con Jefe Político del cantón realizaron un recorrido por la zona, además se sumaron técnicos de las UGR y Jefes Políticos de Bucay y Cumandá, donde colocaron señalización, para medir la dirección, distancia y profundidad del desplazamiento.
Fuentes de información:	SGR CZ5 Unidad de Monitoreo Bolívar/Unidad de Respuesta.



Inundación

Localización:	Bolívar/Caluma/Caluma/variados sectores: Plomovado, Pasagua, Choripungo, Cumbilli Chico, Naranja Pata y Charquiayacu – Unión de Pacaná.
Antecedentes:	UGR del GAD Caluma informa que, a causa de las lluvias registradas en la noche del 12/03/2023 y madrugada del 13/03/2023, se produjo el desbordamiento del río Escaleras afectando a los recintos Plomovado y Pasagua. En todos los sectores se encuentra restablecido el servicio de energía eléctrica. El COE Cantonal de Caluma se activó la tarde del 13/03/2023 para atender los eventos por la época lluviosa El 19/04/2023, se originó el desbordamiento del río Escaleras y nuevamente destruyó un tramo de la plataforma vial que conduce desde Pasagua vía a San Antonio, misma que se encuentra cerrada al tránsito vehicular.
Situación actual:	UGR del GAD Caluma indica que debido a las lluvias del 26/04/2023 el río Naranja Pata y Choripungo crecieron su caudal y destruyó en un tramo los trabajos de encauzamiento, dragado y recuperación de la vía que conduce desde el centro de Pasagua vía a San Antonio, maquinaria privada continúa en el lugar realizando el encauzamiento, protección de los muros y la recuperación de la plataforma vial en el sector de Pasagua - vía San Antonio. El río Naranja Pata y Choripungo se encuentran en su cauce normal.
Afectaciones:	- 5 viviendas afectadas - 5 familias, 14 personas afectadas (de las cuales 3 familias se encuentran en las mismas viviendas y 2 en hogar acogiente en el mismo sector) - 1 vivienda destruida - 1 familia, 7 personas damnificadas (se encuentran en hogar acogiente en el centro del cantón Caluma). - 3 bienes público afectado (2 postes y 1 planta de tratamiento de aguas residuales) - 3 bienes privados afectados (centro turístico Manantial, Molino, tanques de agua) - 3.550 metros lineales de mesa vial destruido - 1 puente ecológico destruido. - 2 puentes afectados (un ecológico y un peatonal) - 22 familias aisladas. - 1 dispensario médico del Seguro Social afectado - 1 Unidad Educativa afectada (José H. González) - 18 ha de cultivos afectados (naranja, cacao) - 12 ha de cultivos destruidos (naranja, cacao) - 70 animales afectados (porcinos) - 120 animales muertos (porcinos)
Acciones de respuesta:	Maquinaria de la Empresa Privada contratada por el GAD Caluma continúa realizando el encauzamiento y protección de los muros del río Naranja Pata y Choripungo y la recuperación de la plataforma vial en el sector de Pasagua - vía San Antonio.
Fuentes de información:	SGR CZ5 Unidad de Monitoreo Bolívar/GAD Caluma.

ZONA 6



Inundación

Localización:	Morona Santiago/Limón Indanza/San Antonio (cabecera en San Antonio Centro)/San Salvador, Mayapis, Serembo, El Cisne, 12 de Febrero
Antecedentes:	Por lluvias suscitadas durante los últimos días se produjo un deslizamiento que provocó varias afectaciones y la obstaculización total de la vía de tercer orden.
Situación actual:	Al momento la vía se mantiene cerrada debido al gran volumen de tierra deslizado, no se registra precipitaciones.

Secretaría de Gestión de Riesgos

Dirección: CIS ECU 9-1-1, Av. Samborondón, Km 0,5
Código postal: 092302 / Samborondón-Ecuador
Teléfono: +593-4-259 3500
www.gestionderiesgos.gob.ec



Reporte de monitoreo de amenazas y eventos peligrosos – No 0239

Fecha y Hora de actualización: domingo, 30 de abril de 2023 - 09:26:35 / Página 21 de 33

Afectaciones:	Se gestiona asistencia humanitaria (110 kits de alimentos-SGR) para las familias afectadas indirectamente, debido a que se encuentran aisladas 10 días y no se han podido abastecer de alimentos, para lo cual se está solicitando a Fuerzas Armadas el apoyo de un recurso especial para ejecutar la entrega de la misma. - 2 kilómetros de vía afectada - 1 puente afectado (riesgo de colapso) - 1 puente destruido - 2 bienes públicos (sistema de agua y alcantarillado vial) - 1 animal de granja muerto (ganado) - 5 bienes privados afectados (peceras) - Pastizales (hectáreas no cuantificadas) - 6 familias (30 personas) afectadas directamente (pérdida de ganado y peceras) - 107 familias (535 personas) afectadas indirectamente (no pueden sacar sus productos ni ingresar)
Acciones de respuesta:	SGR, Gobernación y GAD-Cantonal de Limón Indanza, se encuentra gestionando Asistencia Humanitaria (110 kits de alimentos-SGR) para las familias afectadas indirectamente, debido a que se encuentran aisladas 10 días y no se han podido abastecer de alimentos, para lo cual se está solicitando a Fuerzas Armadas el apoyo de un recurso especial para ejecutar la entrega de la misma.
Fuentes de información:	SGR CZ 6 Unidad de Monitoreo Morona Santiago/GAD-Cantonal de Limón Indanza.



Deslizamiento

Localización:	Azuay/Girón/Girón/Zapata.
Antecedentes:	El 06/04/2023 por causa de lluvias se suscitó un deslizamiento resultado del mismo 2 viviendas destruidas en su totalidad, 1 vivienda afectada y 1 vía de tercer orden cerrado al tránsito vehicular, adicional se evacuaron viviendas por precaución ya que se encuentran en la zona de riesgo.
Situación actual:	Con fecha 11/04/2023 en reunión de COE Cantonal se sugiere a la máxima autoridad del Cantón la declaratoria de emergencia de la comunidad de Zapata debido a que las afecciones por la fuertes lluvias representan un peligro, así como la declaratoria de emergencia vial y servicio de agua potable en el cantón. Adicional se activó un albergue temporal en la Casa Comunal de Zapata en donde se encuentran albergadas 2 familias integradas por 5 personas las mismas pertenecen a las 20 familias evacuadas
Afectaciones:	- 40 mts de vía afectado aproximadamente (3er orden, vía cerrada) - 2 viviendas destruidas - 2 familias damnificadas - 5 personas damnificadas - 1 vivienda afectada - 1 familia afectada - 4 personas afectadas - 20 familias evacuadas por precaución, (2 familias en Casa Comunal de Zapata, el resto de familias en casas de familias acogientes)
Acciones de respuesta:	SGR CZ6 brindó asesoramiento en COE Cantonal, UGR Girón realizó levantamiento de información y se mantiene en monitoreo constante del evento
Fuentes de información:	SGR CZ6 Unidad de Monitoreo Azuay-Cañar/Cuerpo de Bomberos de Girón/GAD Provincial.



Deslizamiento

Localización:	Azuay/Santa Isabel/Santa Isabel/La Cría
Antecedentes:	El 03/06/2022, Se suscitó un deslizamiento producto de la saturación del suelo originado por la combinación deficiente del riego del sector, el taponamiento de diferentes quebradas y la deficiencia del drenaje del terreno. Con fecha 31/03/2023 la SGR declaró la ALERTA AMARILLA al polígono identificado como susceptible a movimientos en masa, el cual tiene un área de 526.22 hectáreas que se extiende sobre la comunidad La Cría, cantón Santa Isabel, provincia del Azuay. El 06/04/2023 la SGR emite el cambio a ALERTA NARANJA de acuerdo al informe elaborado por Técnico de Análisis de Riesgos de la Coordinación Zonal 6 de Gestión de Riesgos.
Situación actual:	Con fecha 25/04/2023 Técnicos de Análisis de Riesgos de la SGR CZ6 y técnicos del IIGE (Instituto de Investigación Geológica y Energética) realizaron levantamiento geológico e inspección visual de la zona afectada, adicional se realizó seguimiento del albergue
Afectaciones:	-38 familias evacuadas. -130 personas evacuadas (albergue temporal, con fecha 25/04/2023 se encuentran en el albergue 37 familias 102 personas) -1 bien privado afectado (capilla) -1 bien público afectado (casa comunal) -1 bien público afectado (cancha central) -44 viviendas afectadas -44 familias afectadas -178 personas afectadas -8 viviendas destruidas

Secretaría de Gestión de Riesgos

Dirección: CIS ECU 9-1-1, Av. Samborondón, Km 0,5
Código postal: 092302 / Samborondón-Ecuador
Teléfono: +593-4-259 3500
www.gestionderiesgos.gob.ec



Reporte de monitoreo de amenazas y eventos peligrosos – No 0239

Fecha y Hora de actualización: domingo, 30 de abril de 2023 – 09:26:35 / Página 22 de 33

	-8 familias damnificadas -25 personas damnificadas (permanecen en casa de familias acogientes) -3 bienes privados afectados (predios)
Acciones de respuesta:	II GE realizó levantamiento topográfico y explotación geológica con el objetivo de aportar con insumos iniciales para conocer las características geológicas del polígono declarado en Alerta NARANJA, previo a los estudios definitivos a realizarse por parte del GAD, SGR CZ6 y UGR Santa Isabel mantienen monitoreo constante del evento SGR CZ6 realiza monitoreo del albergue.
Fuentes de información:	SGR CZ6 y UGR Santa Isabel mantienen monitoreo constante del evento SGR CZ6 Unidad de Monitoreo Azuay-Cañar.



Deslizamiento

Localización:	Cañar/Cañar/Cañar/ Cuchucun-Cruz Loma-Quilloac.
Antecedentes:	GAD Cantonal de Cañar informó que a partir del 13 de Octubre de 2022 por la época lluviosa y mal manejo del agua de riego se reportó un deslizamiento que afecta viviendas del sector. Con fecha 14 de Febrero del 2023 se activó el COE Cantonal donde la máxima autoridad del cantón solicita la activación de las mesas técnicas y grupos de trabajo para la atención de la emergencia. Intervención del MIDUVI y GAD PROVINCIAL. Con fecha 31/03/2023 la SGR declaró la ALERTA AMARILLA al polígono identificado como susceptible a movimientos en masa, con un área de 330.56 hectáreas pertenecientes al sector Cuchucún, el cual comprende las comunidades: Quilloac, Cruz Loma y Cuchucún, del cantón Cañar, provincia de Cañar
Situación actual:	Solicitar al GAD cantonal Cañar se realice el monitoreo mediante equipo topográfico el polígono declarado por Alerta Amarilla por la Secretaría de Gestión de Riesgos.
Afectaciones:	- 22 viviendas afectadas - 4 viviendas destruidas - 6 familias damnificadas - 16 personas damnificadas (permanecen en casa de familia acogiente)
Acciones de respuesta:	Técnico de análisis de riesgos y Coordinador Zonal CZ6 brindaron asesoría en COE Provincial. UMEVA se mantiene en monitoreo constante del evento.
Fuentes de información:	SGR CZ6 Unidad de Monitoreo Azuay-Cañar/Directora SGR CZ6.



Deslizamiento

Localización:	Azuay/Nabón/Nabón/Rosas, Bellavista, Tamboloma, Chunazana.
Antecedentes:	El 14/03/2022, se reportó un movimiento en masa provocando la filtración de agua de riego en la planta de Uzhcurrumi. El 23/11/2021 el Secretaría de Gestión de Riesgos declaró la alerta naranja por movimiento en masa de 130,94 hectáreas en el área que comprenden los barrios Rosas, Bellavista, Tamboloma y Rosario de la parroquia Nabón, cantón Nabón, provincia de Azuay.
Situación actual:	Con fecha 20/04/2023 técnico de la UGR Nabón informa que la segunda etapa de las obras de mitigación tiene un avance del 20%. La vía Ramada-Nabón sector Trancapata continúa cerrada, vía alterna La Ramada-Chunazana-El Salado-Nabón.
Afectaciones:	- 50 metros de vía afectada (vía habilitada, sector El Progreso) - 84 familias afectadas (238 personas afectadas) - 60 familias damnificadas (162 personas damnificadas) - 40 metros de vía afectados (vía Cerrada, sector Trancapata) - 60 metros de vía afectados (vía parcialmente habilitada, sector Quebrada del Canal) - 1 Casa comunal afectada con cuarteaduras - 84 viviendas afectadas (las familias evacuadas se alojan en diferentes alojamientos temporales como arriendos o familias de acogida) - 59 viviendas destruidas. - Terminal terrestre con grietas en oficinas, gradas (cierre de operaciones) - Iglesia demolida por los daños estructurales presentados - Centro de salud con fisuras, en evaluación permanente por parte del MSP
Acciones de respuesta:	Técnico de UGR Nabón se mantiene en continuo monitoreo de la zona afectada
Fuentes de información:	SGR CZ6 Unidad de Monitoreo Azuay-Cañar/UGR Nabón

Secretaría de Gestión de Riesgos

Dirección: CIS ECU 9-1-1, Av. Samborondón, Km 0,5
 Código postal: 092302 / Samborondón-Ecuador
 Teléfono: +593-4-259 3500
 www.gestionderiesgos.gob.ec



Reporte de monitoreo de amenazas y eventos peligrosos – No 0239

Fecha y Hora de actualización: domingo, 30 de abril de 2023 – 09:26:35 / Página 23 de 33

ZONA 7



Inundación

Localización:	Loja/Puyango/El Limo/Varios sectores (3 de Noviembre, La Bocana, La Palmira)
Antecedentes:	Por presencia de lluvias en la tarde del viernes 28/04/2023, se produjo el desbordamiento de la quebrada del sector ocasionando daños a viviendas y vehículos que se encontraban estacionados y fueron arrastrados por el sedimento originado por dicho desbordamiento, adicional se reportó el cierre temporal de una vía de tercer orden.
Situación actual:	En monitoreo al evento, se reporta un socavamiento en la vía que conduce hacia el sitio La Bocana. Técnico UPREA SGR informa que FF.AA moviliza asistencia humanitaria vía aérea al sitio afectado.
Afectaciones:	- 5 viviendas destruidas. - 9 vehículos afectados. - 30 metros de vía afectada.
Acciones de respuesta:	SGR, GAD Cantonal en colaboración con FF.AA movilizan asistencia humanitaria al sitio afectado Autoridades se encuentran reunidos en COE Cantonal para coordinar acciones. Personal y maquinaria del GAD Cantonal de Puyango realizan limpieza de la vía y desalojo de la palizada arrojada por la quebrada. Alcalde y Técnico de UGR también se movilizan al sector para realizar el levantamiento de Información. Personal técnico del SGR avanza al sitio a realizar evaluación inicial de necesidades y brindarán seguimiento a las acciones.
Fuentes de información:	Unidad de Monitoreo Loja - Zamora Chinchipe / GAD Cantonal Puyango



Inundación

Localización:	Loja/Zapotillo/ Varias Parroquias (Cazaderos, Mangahurco, Bolaspamba y Paletillas)
Antecedentes:	El 17/04/2023 por lluvias suscitadas en días anteriores se produjo el desbordamiento de varias quebradas: (Cazaderos, Mangahurco, El Guabo y quebrada Paletillas); causando afectaciones en viviendas, cultivos, vías, bienes privados en varias parroquias del cantón; en la Parroquia Cazaderos existe el riesgo de perder 30 mil plantas de tomate y en la Parroquia Bolaspamba existen 10 viviendas con riesgo de colapsar; así mismo COE Cantonal con fecha 17 de abril del 2023, sugirió al GAD Cantonal de Zapotillo se declare la situación de emergencia al cantón Zapotillo.
Situación actual:	GAD Cantonal declara en situación de emergencia al cantón Zapotillo; el cauce de las quebradas al momento es normal SGR CZ7 y GAD Cantonal de Zapotillo realizan entrega de Asistencia Humanitaria.
Afectaciones:	Parroquia Cazaderos: - 120 hectáreas de cultivo de maíz perdido - 2 bienes privados destruidos (equipos de bombeo e instalaciones de riego, en fase de levantamiento de información) - 1 vivienda destruida Parroquia Mangahurco: - 70 hectáreas de cultivo de maíz perdido - 2 bienes privados destruidos (equipos de bombeo e instalaciones de riego, en fase de levantamiento de información) - 50 familias afectadas - 1 vía de segundo orden cerrada (Y de Mangahurco a Cazaderos) Parroquia Bolaspamba: - 10 familias afectadas (En fase de levantamiento de información) - 1 vivienda destruida - 1 vía de segundo orden cerrada (Bolaspamba a Mangahurco) Parroquia Paletillas: - Pérdida de cultivos en fase de ciclo productivo (En fase de levantamiento de información)
Acciones de respuesta:	UGR Zapotillo realiza el levantamiento de información y daños SGR CZ7 realiza inspección técnica y levantamiento de información para la entrega de asistencia humanitaria GAD Provincial de Loja (VIALSUR EP) movilizará personal y maquinaria para labores de limpieza y habilitación vial SGR CZ7 y Gobernación de Loja coordinó la atención del evento y la movilización de un helicóptero de FF.AA con ayuda humanitaria (debido a que no hay acceso terrestre) Personal de FF.AA colabora en la movilización de Asistencia Humanitaria SGR coordinó la atención del evento y realiza constante monitoreo
Fuentes de información:	UMEVA Loja-Zamora Chinchipe- SGR /UGR Zapotillo/GAD-P (VIALSUR).

Secretaría de Gestión de Riesgos

Dirección: CIS ECU 9-1-1, Av. Samborondón, Km 0,5
Código postal: 092302 / Samborondón-Ecuador
Teléfono: +593-4-259 3500
www.gestionderiesgos.gob.ec

Reporte de monitoreo de amenazas y eventos peligrosos – No 0239

Fecha y Hora de actualización: domingo, 30 de abril de 2023 – 09:26:35 / Página 24 de 33



Inundación

Localización:	El Oro/Santa Rosa/Santa Rosa, cabecera cantonal/ Varios Sectores (José María Ollague, 10 de Agosto, Mi Rosita, barrio Quito, Barrio Galápagos, 29 de Noviembre, 15 de Octubre, Orito, Ernesto Nieto, Cristo del Consuelo, 1ro de Enero, Ciudadela los Helechos, Ciudadela las Orquídeas, El Nazareno, Fortín de Alfaro, y la Parroquia Puerto Jeli)
Antecedentes:	El 23/03/2023, por lluvias, se registra inundación en calles y avenidas de varios sectores del cantón afectando a viviendas con ingreso de agua.
Situación actual:	UGR GAD Cantonal informa que las familias que se encontraban en el refugio temporal casa comunal Los Helechos, salieron del mismo retornando a sus viviendas.
Afectaciones:	<ul style="list-style-type: none"> - 581 viviendas afectadas - 635 familias 1941 personas afectadas (1 familias de 6 personas se encuentran en alojamiento temporal Escuela Javier Soto y 3 familias de 10 personas salieron del refugio temporal casa comunal Los Helechos) - 53 familias de 164 personas damnificadas. - 2 viviendas destruidas. - 763.20 hectáreas afectadas parcialmente (225 hectáreas de Banano, 417.20 hectáreas de Cacao, 48 hectáreas de maíz suave, 1 hectárea de pimienta y 72 hectáreas de plátano.) - 30 hectáreas destruidas o de pérdida total (12 hectáreas de maíz suave, 18 hectáreas de plátano) - 196 productores afectados por daños en sus cultivos y animales. - 24 unidades educativas afectadas. - 20 metros de vía (Vía Santa Rosa – Machala – entrada a Balosa, se encuentra habilitada) - 100% del servicio de energía eléctrica afectado. (se encuentra habilitado) - 100% del servicio de agua potable afectado (se encuentra habilitado) - 105 animales afectados a causa del desbordamiento del río (bovinos) - 1 centro de salud afectado. (Hospital Santa Teresita, se encuentra operativo).
Acciones de respuesta:	UGR GAD Cantonal verifico el estado de las familias en alojamientos temporales. SGR mantiene monitoreo a las familias que permanecen en alojamiento temporal mediante GAD Cantonal de Santa Rosa. COE Cantonal de Santa Rosa se encuentra activo y Alcaldesa del cantón declaró en situación de emergencia al cantón Santa Rosa.
Fuentes de información:	SGR CZ7 Unidad de Monitoreo de El Oro/Cuerpo de Bomberos de Santa Rosa.

ZONA 9



Colapso estructural

Localización:	Pichincha/Quito/San Juan/Cotopaxi y Manabí.
Antecedentes:	A causa de las lluvias ocurridas el 26/04/2023, se produjo el colapso de una vivienda patrimonial.
Situación actual:	Realizada la evaluación por parte del GAD Cantonal del DMQ reportan que se trató de un colapso de una vivienda patrimonial, la misma que se encontraba en trabajos de mitigación mediante el programa de intervención por parte del IMP. Además, se pudo verificar que una pared de adobe mixta colapsó hacia la vía y sobre un predio adjunto que se encuentra abandonado, afectando directamente a un parqueadero dónde estaba un vehículo y una moto estacionados.
Afectaciones:	<ul style="list-style-type: none"> - 1 vivienda afectada (Catalogada como patrimonial) - 2 bienes privados (1 vehículo y 1 moto)
Acciones de respuesta:	EPMMOP realizó el retiro del material sobre la vía y colaborará en el desmontaje de la fachada que está en riesgo. AMT realiza el cierre de la calle hasta que se ejecuten medidas de mitigación, ya que, por la vibración vehicular más las precipitaciones podrían acelerar el proceso de caída de parte de la pared de la fachada. La vivienda no se encuentra habitada. El Instituto de Patrimonio apoyó con la evaluación técnica.
Fuentes de información:	SGR CZ9 Unidad de Monitoreo Pichincha/COEM DMQ/IMP/AMT.



Inundación

Localización:	Pichincha/ Quito/ La Concepción / La Pulida
Antecedentes:	A causa de las lluvias ocurridas el 22/04/2023, se produjo el desbordamiento de la quebrada Zabala y Antonio Reyes que afectó a varias viviendas del sector. Se reportan los siguientes cierres de vía: avenidas Mariscal Sucre, Melchor Valdez y Carlos Arteta • Virgilio Corral y Melchor Valdez • Melchor Valdez y Manuel Zabala • Carlos Arteta y Manuel Zabala • Carlos Arteta y Virgilio Corral
Situación actual:	Administración zonal Cantonal del DMQ indica que los trabajos de limpieza continúan ejecutándose por parte de la EPMAPS en las quebradas Pulida Alta, trasvase medio y Pulida Baja determinan que el represamiento de la estructura de la Pulida Alta ha descendido 3,10 metros./ • El miércoles 26/04/2023 se encontró un túnel de agua de la

Secretaría de Gestión de Riesgos

Dirección: CIS ECU 9-1-1, Av. Samborondón, Km 0,5
 Código postal: 092302 / Samborondón-Ecuador
 Teléfono: +593-4-259 3500
 www.gestionderiesgos.gob.ec



Reporte de monitoreo de amenazas y eventos peligrosos – No 0239

Fecha y Hora de actualización: domingo, 30 de abril de 2023 – 09:26:35 / Página 25 de 33

	quebrada Habas Corral Alta que ingresa hacia la Pulida Alta, no continua hasta la Habas Corral Baja ya que existe un dique que bloquea el paso del agua por lo que se realiza el desalojo de escombros del mismo.
	• El jueves la 27/04/2023 EPMAAPS habilitó los pozos de la Pulida Chica, lo cual permitió realizar la limpieza manual, encontrando troncos, raíces, llantas y basura, que se presume arrastró el caudal de agua desde los filos de la quebrada en la parte alta.
	Al momento, se mantienen los trabajos de limpieza. Se realizó un recorrido en las demás quebradas de las laderas del Pichincha de manera conjunta con el COE-M, hasta el 28/04/2023.
Afectaciones:	- 20 viviendas afectadas - 22 familias afectadas (4 familias damnificadas) - 76 personas afectadas (14 personas damnificadas)
Acciones de respuesta:	GAD DMQ y EMAPS realizaron el recorrido del sitio para evidenciar el avance de los trabajos de limpieza y el desalojo de escombros.
Fuentes de información:	SGR CZ9 Unidad de Monitoreo Pichincha/Cuerpo de Bomberos DMQ/GAD Cantonal COEM.

3. Monitoreo de estado de vías afectadas por eventos peligrosos

VÍAS DE PRIMER ORDEN:

09 vías de primer orden cerradas

No.	Provincia	Cantón	Parroquia	Sector/Vía	Evento Peligroso	Afectación (metros lineales)	Fecha del evento	Vías alternas
1	Loja	Puyango	Alamor	Sector "La Y", vía a B Balsones [E25]	DESLIZAMIENTO	--	28/04/2023	Ninguna
2	Esmeraldas	Muisne	Galera	Vía Galera - Estero de Plátano [E15]	HUNDIMIENTO	--	20/04/2023	Ninguna
3	Pichincha	Puerto Quito	Puerto Quito	Puente que limita entre Pichincha y Esmeraldas, Los Bancos [E28]	COLAPSO ESTRUCTURAL	--	18/03/2023	Quito, Alóag - Unión del Toachi - Santo Domingo. •Puerto Quito-La Sexta -Quinindé Calacall-Los Bancos-Las Mercedes-Santo Domingo
4	Los Ríos	Montalvo	Montalvo	Vía Rcto. La Estrella Rcto. La Vitalia de 1er orden - Pisagua Alto - La Constancia	SOCAVAMIENTO	--	11/03/2023	Ninguna
5	Napo	El Chaco	Gonzalo Díaz de Pineda	vía El Salado - San Luis [E45]	ALUVION	---	04/03/2023	Ninguna
6	Napo	Chaco	Gonzalo Díaz de Pineda	Puente sobre el río Marker, vía E45 San Luis -El Reventador	COLAPSO ESTRUCTURAL	--	22/02/2023	El Reventador-Lago Agrio-El Coca-Loreto -Y de Narupa-Y de Baeza-Quito o viceversa.
7	Manabí	Manta	San Lorenzo	Ruta del Spondiylus San Lorenzo - Santa Rosa [E15]	OLEAJE	1200	24/01/2023	Ninguna
8	Chimborazo	Alausí	Alausí, Cabecera Cantonal	Casual, vía Guamote - Alausí [E-35].	HUNDIMIENTO	1120	09/12/2022	- Vehículos livianos: Alausí - García Moreno - Guamote - Vehículos pesados: Zhud - El Triunfo - Cumaná - Pallatanga - Riobamba
9	Napo	El Chaco	Gonzalo Díaz De Pineda (El Bombón)	San Rafael, Piedra Fina, San Luis, San Carlos, Vía Y de Baeza-Lago Agrio [E45]	SOCAVAMIENTO	1040	02/02/2020	Lago Agrio - Coca - Y de Narupa - Tena - Ambato - Quito

56 vías de primer orden parcialmente habilitadas

No.	Provincia	Cantón	Parroquia	Sector/Vía	Evento Peligroso	Afectación (metros lineales)	Fecha del evento	Vías alternas
1	Napo	El Chaco	Santa Rosa	Entre km 140 y km 144, vía Santa Rosa - El Salado[E-45]	DESLIZAMIENTO	--	29/04/2023	Ninguna
2	Azuay	Cuenca	Molleturo	km 90, vía Cuenca-Molleturo-Naranjal [E-582]	DESLIZAMIENTO	40	27/04/2023	Ninguna
3	Azuay	Cuenca	Molleturo	km 54, vía Cuenca-Molleturo-Naranjal [E-582]	DESLIZAMIENTO	30	27/04/2023	Ninguna

Secretaría de Gestión de Riesgos

Dirección: CIS ECU 9-1-1, Av. Samborondón, Km 0,5
Código postal: 092302 / Samborondón-Ecuador
Teléfono: +593-4-259 3500
www.gestionderiesgos.gob.ec

Reporte de monitoreo de amenazas y eventos peligrosos – No 0239

Fecha y Hora de actualización: domingo, 30 de abril de 2023 – 09:26:35 / Página 26 de 33

No.	Provincia	Cantón	Parroquia	Sector/Vía	Evento Peligroso	Afectación (metros lineales)	Fecha del evento	Vías alternas
4	El Oro	Balsas	Balsas	Km4, vía Balsas – Saracay [E-50]	DESLIZAMIENTO	15	26/04/2023	Ninguna
5	Chimborazo	Colta	Juan de Velasco (Pangor)	Guangopuc, Rumipamba, Vía Colta – Pallatanga [E487]	DESLIZAMIENTO	100	24/04/2023	Ninguna
6	Loja	Calvas	Sanguillín	Sector Lanchi, vía Cariamanga-Sozoranga [E69]	DESLIZAMIENTO	20	23/04/2023	Vía alterna: Catamayo-Catacocha-El Empalme-Macará
7	Bolívar	Chillanes	Chillanes	Varios sectores: a la altura de la hacienda de San Juan de Azapi, Vista Alegre, San Francisco de Azapi, vía Chillanes-Bucay [E495]	DESLIZAMIENTO	300	22/04/2023	Ninguna
8	Pichincha	Mejía	Alóag Manuel Cornejo Astorga (Tandapi)	km 56, vía Alóag – Unión del Toachi [E35]	SOCAVAMIENTO	40	22/04/2023	Ninguna
9	Azuay	Pucará	Pucará	km 115, vía Cuenca-Girón -Pasaje [E-59]	DESLIZAMIENTO	50	20/04/2023	Ninguna
10	Manabí	Flavio Alfaro	Flavio Alfaro	Las Cumbres, vía El Carmen [E38]	DESLIZAMIENTO	--	20/04/2023	Ninguna
11	El Oro	Las Lajas	La Victoria	El Tigre, Vía El Tigre – Puyango [E-25]	DESLIZAMIENTO	10	20/04/2023	Ninguna
12	Orellana	Francisco de Orellana	El Dorado	Km 13, vía Coca – Dayuma [E45A]	DESLIZAMIENTO	--	20/04/2023	Ninguna
13	Pichincha	San Miguel de los Bancos	San Miguel de los Bancos	Chaquiscahuayco	DESLIZAMIENTO	50	20/04/2023	Ninguna
14	Chimborazo	Alausí	Multitud	Chaguarpata/Caserío, vía Cumandá-Pallatanga [E-487]	DESLIZAMIENTO	--	18/04/2023	Ninguna
15	Imbabura	Ibarra	La Carolina	Cuajara – El Guadual, vía Salinas – Lita [E10]	DESLIZAMIENTO	35	17/04/2023	Ninguna
16	Loja	Sozoranga	Sozoranga	Varios Sectores (Panecillo, Insana, Punta De Piedra, Tablazo) – Vía Sozoranga – Cariamanga [E-69]	DESLIZAMIENTO	100	16/04/2023	Catamayo-Catacocha-El Empalme-Macará
17	Loja	Sozoranga	Sozoranga	La Cruz, Vía Sozoranga – Macará [E-69]	DESLIZAMIENTO	80	16/04/2023	Ninguna
18	Loja	Célica	Sabanilla	Cabuyo, vía Redondel de la Aduana a Pindal – Troncal de la Costa [E25]	DESLIZAMIENTO	50	14/04/2023	Ninguna
19	Pichincha	Mejía	Alóag	Manuel Cornejo Astorga (Tandapi), km 17 + 300, vía Alóag – Unión del Toachi [E20]	SOCAVAMIENTO	--	10/04/2023	Ninguna
20	Imbabura	Ibarra	La Carolina	Peña Negra – San Pedro, vía Salinas – Lita [E-10] varios sectores	DESLIZAMIENTO	70	07/04/2023	Ninguna
21	Los Ríos	Montalvo	La Esmeralda	La Guayaba – río La Esmeralda	SOCAVAMIENTO	60	05/04/2023	Ninguna
22	Bolívar	San Miguel	Bilován	km 92, vía Cuenca-Molleturo-Naranjal [E-582]	DESLIZAMIENTO	--	05/04/2023	Ninguna
23	Bolívar	San Miguel	Bilován	varios sectores: Guapuloma, Las Guardias vía San Pablo-Balzapamba [E 491]	DESLIZAMIENTO	150	05/04/2023	Ninguna
24	Azuay	Cuenca	Molleturo	km 91, vía Cuenca-Molleturo-Naranjal [E-582]	DESLIZAMIENTO	--	04/04/2023	Ninguna
25	Santo Domingo de los Tsáchilas	Santo Domingo	Abraham Calazacón	Coop. Modelo Av. Los Colonos, calle Río Verde, Junto al UPC.	INUNDACIÓN	30	01/04/2023	Ninguna
26	Azuay	Cuenca	Molleturo	km 64, vía Cuenca-Molleturo-Naranjal [E-582]	DESLIZAMIENTO	--	28/03/2023	Ninguna

Secretaría de Gestión de Riesgos

Dirección: CIS ECU 9-1-1, Av. Samborondón, Km 0,5
 Código postal: 092302 / Samborondón-Ecuador
 Teléfono: +593-4-259 3500
 www.gestionderiesgos.gob.ec

Reporte de monitoreo de amenazas y eventos peligrosos – No 0239

Fecha y Hora de actualización: domingo, 30 de abril de 2023 – 09:26:35 / Página 27 de 33

No.	Provincia	Cantón	Parroquia	Sector/Vía	Evento Peligroso	Afectación (metros lineales)	Fecha del evento	Vías alternas
27	Loja	Las Lajas	La Victoria	El Tigre, Vía El Tigre – Puyango [E-25]	DESLIZAMIENTO	8	26/03/2023	Ninguna
28	Azuay	Cuenca	Molleturo	km 92-96-97-98, vía Cuenca-Molleturo-Naranjal [E-582]	DESLIZAMIENTO	80	18/03/2023	Ninguna
29	Bolívar	San Miguel	Bilován	Las Guardias, Km 48, 50+265, 51+400 y 54+900, vía San Miguel-Balsapamba [E 491]	SOCAVAMIENTO	510	06/03/2023	Ninguna
30	Pichincha	Quito	Pifo	10 minutos Virgen de Papallacta, vía Papallacta – Baeza [E20]	DESLIZAMIENTO	--	14/03/2023	Ninguna
31	Chimborazo	Alausí	Alausí	Frente al barrio La Esperanza, vía Alausí - Chunchi - Cuenca [E-35]	DESLIZAMIENTO	--	12/03/2023	Ninguna
32	Loja	Chaguarpamba	Santa Rufina	Salida de Santa Rufina hacia, vía a la costa [E50]	DESLIZAMIENTO	30	11/03/2023	Ninguna
33	El Oro	Arenillas	Arenillas	Vía Arenillas - Las Lajas [E25]	DESLIZAMIENTO	10	10/03/2023	Ninguna
34	Morona Santiago	Morona	Macas	Puente sobre el río Upano-Puente sobre el río Copueno, vía Macas-Puyo [E45].	INUNDACIÓN	240	04/03/2023	Puyo-Y de Santa Ana-Sevilla de Don Bosco-Seipa-Sucúa-Macas
35	Bolívar	San Miguel	San Miguel	El Calzado-Abs.27+800, vía San Miguel-Balzapamba [E 491]	DESLIZAMIENTO	100	23/02/2023	Ninguna
36	Azuay	Sevilla de Oro	Palmas	Km 61, vía Paute Guarumales Méndez [E-40]	SOCAVAMIENTO	35	30/08/2022	Ninguna
37	Manabí	Puerto López	Salango	La Rinconada 5 Cerros, vía Puerto López - Santa Elena [E15].	HUNDIMIENTO	4	28/08/2022	Ninguna
38	Manabí	Sucre	Leonidas Plaza	Km 19, San Agustín-Tosagua [E-383]	SUBSIDENCIA	150	14/08/2022	Ninguna
39	Morona Santiago	Sucúa	Asunción	Sector paso Carreño [E45]	SOCAVAMIENTO	5	18/05/2022	Ninguna
40	Azuay	Pucará	Pucará	Km 23-Deuta, Vía Minas-Tablón-Pucará	HUNDIMIENTO	100	09/03/2022	Ninguna
41	Azuay	Girón	Girón	km 39+500, vía Cuenca-Girón-Pasaje [E-59]	HUNDIMIENTO	80	04/03/2022	Ninguna
42	Pichincha	Mejía	Manuel Cornejo A.	km 38 + 600, vía Alóag – Unión del Toachi [E20]	HUNDIMIENTO	15	25/02/2022	Ninguna
43	Esmeraldas	Quinindé	Rosa zarate	Km 68 Los Vergeles, vía Esmeraldas – Quinindé [E20]	HUNDIMIENTO	40	08/02/2022	Ninguna
44	Cotopaxi	Pujilí	Tingo	Siete Ríos, El Estado y Macuchi.	INUNDACIÓN	35	30/01/2022	Ninguna
45	Cotopaxi	Pujilí	Tingo	Negrillo Km 100, vía Latacunga – La Maná [E-30]	INUNDACIÓN	40	30/01/2022	Ninguna
46	Cotopaxi	Pujilí	Pilaló	Caserío Pilaló, Tinieblas, Km 94, vía Pujilí – La Mana [E30].	DESLIZAMIENTO	2000	29/01/2022	Ninguna
47	Imbabura	Ibarra	Carolina	San Jerónimo; vía Salinas – Lita [E 10]	DESLIZAMIENTO	225	22/12/2021	1.- Ruta desde la E10 Guallupe – San Juan de Lachas (Carchi) – por la E 182 Gualchan – Chical – Maldonado – Tulcán – Ibarra 2.- Para vehículos livianos, E10 desde San Jerónimo – Buenos Aires – Cahuasqui – Tumbabiro.
48	Cañar	Cañar	Ingapirca	Vía El tambo – Ingapirca – Honorato Vásquez km 8+100, km 15.	DESLIZAMIENTO	100	24/11/2021	Ninguna

Secretaría de Gestión de Riesgos

Dirección: CIS ECU 9-1-1, Av. Samborondón, Km 0,5
Código postal: 092302 / Samborondón-Ecuador
Teléfono: +593-4-259 3500
www.gestionderiesgos.gob.ec

Reporte de monitoreo de amenazas y eventos peligrosos – No 0239

Fecha y Hora de actualización: domingo, 30 de abril de 2023 – 09:26:35 / Página 28 de 33

No.	Provincia	Cantón	Parroquia	Sector/Vía	Evento Peligroso	Afectación (metros lineales)	Fecha del evento	Vías alternas
49	Orellana	Francisco de Orellana	El Dorado	Km 21 y km 28, vía el Coca - Dayuma [E45A]	HUNDIMIENTO	150	19/06/2021	Ninguna
50	Morona Santiago	Morona	Macas, cabecera cantonal y capital provincial	Vía Macas-Puyo [E45], tramo puente sobre el río Copueno- puente sobre el río Upano	SOCAVAMIENTO	180	16/05/2021	Ninguna
51	Esmeraldas	Esmeraldas	5 De Agosto	El Cabezón (desvío Tachina)	SOCAVAMIENTO	150	10/03/2021	Ninguna
52	Morona Santiago	Tiwintza	Santiago, cabecera cantonal	Yapapas, vía Entronque a Santiago de Méndez - Santiago [E40]	SOCAVAMIENTO	50	21/08/2020	Ninguna
53	Morona Santiago	Morona	Macas, cabecera cantonal y capital provincial	Puente sobre el río Upano, vía Macas-Puyo-[E45]	SOCAVAMIENTO	57	21/06/2020	Ninguna
54	Morona Santiago	Tiwintza	Santiago, cabecera cantonal	Palomino km 68, vía Santiago-San José de Morona [E40]	DESLIZAMIENTO	70	16/05/2020	Ninguna
55	Morona Santiago	Tiwintza	Santiago, cabecera cantonal	Km 75, Yapapas, vía Entronque a Santiago de Méndez - Santiago [E40]	DESLIZAMIENTO	70	16/05/2020	Ninguna
56	Morona Santiago	Tiwintza	San José de Morona	Shaime, vía Santiago -San José de Morona [E40]	COLAPSO ESTRUCTURAL	170	13/05/2020	Ninguna

VÍAS DE SEGUNDO ORDEN

13 vías de segundo orden cerradas

No.	Provincia	Cantón	Parroquia	Sector/Vía	Evento Peligroso	Afectación (metros lineales)	Fecha del evento	Vías alternas
1	Chimborazo	Alausí	Multitud	Cumandá-Pallatanga [E-487]	DESLIZAMIENTO	--	26/04/2026	Ninguna
2	Bolívar	Guaranda	Julio Moreno	Vuelta Brava, vía Monjas - Caluma	DESLIZAMIENTO	--	26/04/2023	Ninguna
3	Pichincha	Quito	Tumbaco	Por el Balneario de Cunuyacu	DESLIZAMIENTO	--	23/04/2023	Ninguna
4	Loja	Catamayo	San Pedro de la Bendita	Vía San Pedro de la Bendita - El Cisne	HUNDIMIENTO	--	06/04/2023	Ninguna
5	Guayas	Balzar	Balzar cabecera Cantonal	Recinto el Congo La Carmencita	DESLIZAMIENTO	--	04/04/2023	Ninguna
6	El Oro	Atahualpa	Paccha	Km 37, vía Paccha - Pasaje [E-585]	DESLIZAMIENTO	--	24/03/2023	Ninguna
7	Cotopaxi	Pangua	Moraspungo	Recintos Los Laureles, Palo Blanco, Los Esteros y Nueva Santa Rosa Bajo, La Inmaculada.	INUNDACIÓN	--	17/03/2023	- Pangua - Valencia - La Mana. - Pangua - Quinsaloma - Valencia - La Mana. - Pangua - Quinsaloma - Quevedo - Valencia - La Mana. - Pangua - La Ercilla - Quevedo.
8	Loja	Loja	Gualel	San Francisco, vía Gualel-Chuquiribamba.	SOCAVAMIENTO	--	15/03/2023	Ninguna
9	Imbabura	San Miguel de Urququi	San Blas	Santa Cecilia	SOCAVAMIENTO	20	26/10/2022	Vía antigua de Santa Cecilia - Timbuyacu.
10	Pichincha	Mejía	Tambillo	Barrio la Joya	COLAPSO ESTRUCTURAL	30	17/04/2022	Ninguna
11	Pichincha	Quito	Conocoto	Calles Hermano Miguel y Panzaleo, cruce de vías.	SOCAVAMIENTO	30	28/02/2022	Ninguna
12	Imbabura	Pimampiro	Pimampiro, Cabecera Cantonal	San José de Aloburo	DESLIZAMIENTO	500	09/11/2021	Vía Mariano Acosta

Secretaría de Gestión de Riesgos

Dirección: CIS ECU 9-1-1, Av. Samborondón, Km 0,5
Código postal: 092302 / Samborondón-Ecuador
Teléfono: +593-4-259 3500
www.gestionderiesgos.gob.ec

Reporte de monitoreo de amenazas y eventos peligrosos – No 0239

Fecha y Hora de actualización: domingo, 30 de abril de 2023 – 09:26:35 / Página 29 de 33

No.	Provincia	Cantón	Parroquia	Sector/Vía	Evento Peligroso	Afectación (metros lineales)	Fecha del evento	Vías alternas
13	Guayas	Colimes	Colimes, Cabecera Cantonal	Av. Principal entrada de Colimes	COLAPSO ESTRUCTURAL	130,5	23/04/2020	Palestina – San Jacinto- Colimes

24 vías de segundo orden parcialmente habilitadas

No.	Provincia	Cantón	Parroquia	Sector/Vía	Evento Peligroso	Afectación (metros lineales)	Fecha del evento	Vías alternas
1	Chimborazo	Guamote	Cebadas	Atillo, vía Riobamba – Macas [E46]	DESLIZAMIENTO	30	27/04/2023	Ninguna
	Chimborazo	Alausí	Huigra	Chuipicay, vía Huigra - El Triunfo [E-47].	DESLIZAMIENTO	--	27/04/2023	Balbanera – Pallatanga - Cumandá, para vehículos livianos y la Aloag - Santo Domingo para vehículos pesados.
2	El Oro	Zaruma	Muluncay	Vía Zaruma - Atahualpa [E585].	DESLIZAMIENTO	--	27/04/2023	Ninguna
3	Imbabura	Ibarra	Caranqui	Guayaquil de Caranqui	DESLIZAMIENTO	20	23/04/2023	Ninguna
4	Imbabura	Cotacachi	Imantag	Sector quebrada Quitubi - vía Imantag - Quitumba Coñaqui	DESLIZAMIENTO	--	23/04/2023	Ninguna
5	Pichincha	Quito	La Ferroviaria	Jardines de la Granada, calle Boaboy y General Life S6B	DESLIZAMIENTO	--	22/04/2023	Ninguna
6	Chimborazo	Colta	Juan de Velasco (Pangor)	Caserío Tepeyac Bajo, vía Colta - Pallatanga [E-487].	ALUVIÓN	--	16/04/2023	Ninguna
7	Chimborazo	Pallatanga	Pallatanga	Caserío San Francisco de Trigoloma, vía Pallatanga - Guayaquil [E-487]	SOCVAMIENTO	--	13/04/2023	Riobamba – Ambato - Latacunga- Alóag - Santo Domingo. Riobamba - Guaranda – Babahoyo.
8	El Oro	Piñas	Piedras	El Recuerdo, vía Saracay – Piedras.	SOCVAMIENTO	5	13/04/2023	Ninguna
9	Bolívar	San Miguel	Bilován	vía urbana a Camino Real	DESLIZAMIENTO	50	11/03/2023	Ninguna
10	Loja	Catamayo	El Tambo	La Merced vía Intervalles, Malacatos- El Tambo-Catamayo	SOCVAMIENTO	20	11/04/2023	Ninguna
11	Pichincha	Quito	La Kennedy	Galo Plaza Lasso y Ramón Borja	DESLIZAMIENTO	--	08/04/2023	Ninguna
12	Imbabura	Ibarra	Angochagua	El Cunrro, vía Ibarra - Zuleta.	ALUVIÓN	70	07/04/2023	Ninguna
13	Loja	Calvas	Cariamanga	Barrio Chile – Av. Macará	SOCVAMIENTO	5	25/03/2023	Ninguna
14	Pichincha	Quito	El Condado	La Roldós, calle Rumihurco vía a Chichahuaico	SOCVAMIENTO	--	19/03/2023	Ninguna
15	Los Ríos	Quinsaloma	Quinsaloma	Rcto. San Gabriel – Rcto. San Vicente - Rcto. Oro Verde – Río Calope	INUNDACIÓN	72	18/03/2023	Ninguna
16	El Oro	Santa Rosa	Victoria	Km 18, vía Buenavista - San Juan de Cerro Azul [E-585]	ALUVION	150	08/03/2023	Ninguna
17	El Oro	Atahualpa	Paccha	Km 47, vía Paccha - Pasaje [E-585]	DESLIZAMIENTO	25	06/03/2023	Ninguna
18	Chimborazo	Pallatanga	Pallatanga	Caserío Guapo, vía Colta -Pallatanga [E-487]	ALUVIÓN	40	21/02/2023	Riobamba – Guaranda - Babahoyo - Guayaquil
19	Pichincha	Quito	San Antonio	Monjas y Chaguar	COLAPSO ESTRUCTURAL	15	7/05/2022	Ninguna
20	Pichincha	Mejía	Tambillo	El Murco - Pasando la escuela Carlos Freire Larrea.	INUNDACIÓN	--	11/04/2022	Ninguna
21	Azuay	Pucara	Pucara	km 23-Deuta, Vía Minas-Tablón-Pucará	HUNDIMIENTO	100	09/03/2022	Ninguna
22	Azuay	Girón	Girón	Bellavista, vía Girón Santa Teresita	COLAPSO ESTRUCTURAL	20	06/03/2022	Ninguna
23	El Oro	Zaruma	Malvas	Km 75, vía malvas - Zaruma [E-585]	DESLIZAMIENTO	20	03/03/2022	Ninguna

Secretaría de Gestión de Riesgos

Dirección: CIS ECU 9-1-1, Av. Samborondón, Km 0,5
 Código postal: 092302 / Samborondón-Ecuador
 Teléfono: +593-4-259 3500
 www.gestionderiesgos.gob.ec

Reporte de monitoreo de amenazas y eventos peligrosos – No 0239

Fecha y Hora de actualización: domingo, 30 de abril de 2023 – 09:26:35 / Página 30 de 33

No.	Provincia	Cantón	Parroquia	Sector/Vía	Evento Peligroso	Afectación (metros lineales)	Fecha del evento	Vías alternas
24	Orellana	Francisco de Orellana	San José de Guayusa	15 km, vía a la Comunidad Sardinas.	SOCAVAMIENTO	80	20/07/2021	Ninguna

VÍAS DE TERCER ORDEN:

26 vías de tercer orden cerradas

No.	Provincia	Cantón	Parroquia	Sector/Vía	Evento Peligroso	Afectación (metros lineales)	Fecha del evento	Vías alternas
1	El Oro	El Guabo	Río Bonito	San Vicente, vía San Vicente - Los Ríos	SOCAVAMIENTO	10	29/04/2023	Ninguna
2	Imbabura	Otavalo	Selva Alegre	San Luis, vía Selva Alegre - San Luis.	SOCAVAMIENTO	20	26/04/2023	Ninguna
3	Bolívar	Chimbo	Telimbela	Varios sectores: Guarumal, Amechunli vía Telimbela - Cochabamba.	DESLIZAMIENTO	100	26/04/2023	Ninguna
4	Bolívar	Guaranda	San Luis de Pambil	La Playita, Pisis, Ingreso al Complejo Turístico el Faraón	INUNDACIÓN	--	25/04/2023	Ninguna
5	Santo Domingo de los Tsáchilas	Santo Domingo	Santo Domingo de los Colorados	Vía las Mercedes. Puerto Nuevo, recinto el Tesoro	DESLIZAMIENTO	---	25/04/2023	Ninguna
6	Los Ríos	Urdaneta	Ricaurte	Rcto. Barranco hacia Rcto. Salampe - río Catarama	SOCAVAMIENTO	--	23/04/2023	Ninguna
7	Los Ríos	Valencia	Valencia	Lulo de Hamburgo - estero El Pope	INUNDACIÓN	200	23/04/2023	Ninguna
8	Cotopaxi	La Maná	La Maná	Barrio 26 de Octubre	INUNDACIÓN	--	22/04/2023	Ninguna
9	Cañar	Deleg	Deleg	Sector Camal Municipal	SOCAVAMIENTO	--	21/04/2023	Ninguna
10	Pichincha	Mejía	Manuel Cornejo Astorga (Tandapi)	Recinto Santuario de Baños	ALUVIÓN	30	20/04/2023	Ninguna
11	Morona Santiago	Limón Indanza	San Antonio (cabecera en San Antonio Centro)	San Salvador, Mayapis, Serembo, El Cisne, 12 de Febrero	DESLIZAMIENTO	2000	17/04/2023	Ninguna
12	Guayas	Alfredo Baquerizo Moreno (Jujan)	Cabecera Cantonal	Recinto El Tránsito	SOCAVAMIENTO	60	06/04/2023	Ninguna
13	Guayas	Guayaquil	El Morro	Vía San Juan Rio Hondo	SOCAVAMIENTO	20	06/04/2023	Ninguna
14	Imbabura	Cotacachi	Vacas Galindo	Balsapamba - Pan de Azúcar.	ALUVIÓN	30	06/04/2023	Ninguna
15	Azuay	Girón	Girón	Zapata	DESLIZAMIENTO	40	06/04/2023	Ninguna
16	Bolívar	Guaranda	San Luis de Pambil	Varios sectores; María Aurora, Rosa Elvira - vía a las Comunidades de San Luis de Pambil.	COLAPSO ESTRUCTURAL	28	24/03/2023	Ninguna
17	Bolívar	Chimbo	La Magdalena	vía El Carmen a Cochabamba	DESLIZAMIENTO	30	11/03/2023	Ninguna
18	Los Ríos	Babahoyo	La Unión	La Valdivia - río Clementina	INUNDACIÓN	30	08/03/2023	Ninguna
19	Los Ríos	Montalvo	Montalvo	La Estrella - Cdla. Felipe Abud - río Cristal	SOCAVAMIENTO	800	08/03/2023	Ninguna
20	Tungurahua	Quero	Quero	San Antonio de Hipolongo, vía Quero - San Antonio	SOCAVAMIENTO	30	26/06/2022	Ninguna
21	Pichincha	Quito	Conocoto	Monserat, calles Juan Bautista Aguirre y Juan Hernando Dávila	SOCAVAMIENTO	--	12/06/2022	Ninguna
22	Pichincha	Mejía	Tambillo	Ushco, vía Tambillo - Panamericana Sur	INUNDACIÓN	20	10/04/2022	Ninguna
23	Pichincha	Mejía	Manuel Cornejo Astorga (Tandapi)	Vía de ingreso a las Comunidades Peñas Blancas, El Paraíso, El Mirador y San Francisco.	DESLIZAMIENTO	140	08/02/2022	Ninguna
24	Morona Santiago	Morona	Sinaí	Playas de San Luis, vía Santa María Tunants-Playas de San Luis-Quinta Cooperativa	INUNDACIÓN	3884	02/05/2021	Ninguna

Secretaría de Gestión de Riesgos

Dirección: CIS ECU 9-1-1, Av. Samborondón, Km 0,5
 Código postal: 092302 / Samborondón-Ecuador
 Teléfono: +593-4-259 3500
 www.gestionderiesgos.gob.ec

Reporte de monitoreo de amenazas y eventos peligrosos – No 0239





Fecha y Hora de actualización: domingo, 30 de abril de 2023 - 09:26:35 / Página 31 de 33

No.	Provincia	Cantón	Parroquia	Sector/Vía	Evento Peligroso	Afectación (metros lineales)	Fecha del evento	Vías alternas
25	Azuay	Cuenca	Nulti	Pasto Romero, vía al centro Parroquial	DESLIZAMIENTO	--	16/04/2021	Ninguna
26	Chimborazo	Chunchi	Chunchi, cabecera cantonal	Armenia	DESLIZAMIENTO	955.9	20/01/2021	Ninguna

08 vías de tercer orden parcialmente habilitadas.

No.	Provincia	Cantón	Parroquia	Sector/Vía	Evento Peligroso	Afectación (metros lineales)	Fecha del evento	Vías alternas
1	Bolívar	Guaranda	Salinas	vía Chazojuan-Mulidiahuan	DESLIZAMIENTO	100	26/04/2022	Ninguna
2	Imbabura	Cotacachi	Imantag	El Potrerillo	SOCAVAMIENTO	40	24/04/2023	Ninguna
3	Cotopaxi	Sigchos	Sigchos	Jatunloma, vía Sigchos - Las Pampas	SOCAVAMIENTO	80	17/04/2023	Ninguna
4	Cotopaxi	Pangua	Ramón Campaña	Miligua, vía Ramón Campaña - El Corazón	DESLIZAMIENTO	50	12/03/2023	Ninguna
5	El Oro	Marcabellí	El Ingenio	La Palmerita, Vía La Palmerita - El Ingenio	SOCAVAMIENTO	8	08/03/2023	Ninguna
6	Azuay	Pucará	Pucará	km 16+500, Vía Minas-Tablón-Pucará	DESLIZAMIENTO	50	19/04/2022	Ninguna
7	Morona Santiago	Morona	Sevilla Don Bosco	Santa Rosa	INUNDACIÓN	30	21/06/2020	Ninguna
8	Morona Santiago	San Juan Bosco	Santiago de Pananza	Varios Sectores	DESLIZAMIENTO	860	02/04/2020	Ninguna

4. Declaratorias emitidas por el SGR (vigentes en orden cronológico)

Evento peligroso	Nivel de alerta	Fecha de vigencia	Documento
 <p>Declaratoria de Cambio de ALERTA AMARILLA por movimientos en masa al área de 11,50 hectáreas en el sector Astillero, de la parroquia Bahía de Caráquez, cantón Sucre, provincia de Manabí; considerando que las condiciones y parámetros indican que puede presentarse un evento que produzca afectaciones en la población e infraestructura.</p>	Amarilla	10/04/2023	Resolución No. SGR-110-2023
 <p>Declaratoria de Cambio de ALERTA AMARILLA a NARANJA por incremento de amenaza de movimientos en masa al polígono identificado como susceptible a movimientos en masa en las comunidades Aypug, Casual y los barrios: La Esperanza, Control Norte, Nueva Alausí, Pircapamba y Bua.</p>	Naranja	10/04/2023	Resolución No. SGR-111-2023
 <p>Declaratoria del estado de ALERTA NARANJA por movimientos en masa al área de 152,22 hectáreas que comprende los sectores: Namza Chico, Pasán, Quebrada La Ninfa, UE Eloy Alfaro y Puente Chachán, de la parroquia Huigra, cantón Alausí, provincia de Chimborazo</p>	Naranja	09/04/2023	Resolución No. SGR-106-023
 <p>Declaratoria del estado de ALERTA NARANJA por incremento de amenaza de movimientos en masa al polígono identificado como susceptible a movimientos en masa el cual tiene un área de 442,62 hectáreas que se extiende sobre la comunidad La Cría - Cantón: Santa Isabel, Provincia: Azuay.</p>	Naranja	06/04/2023	Resolución No. SGR-104-2023

Secretaría de Gestión de Riesgos

Dirección: CIS ECU 9-1-1, Av. Samborondón, Km 0,5
 Código postal: 092302 / Samborondón-Ecuador
 Teléfono: +593-4-259 3500
 www.gestionderiesgos.gob.ec

Reporte de monitoreo de amenazas y eventos peligrosos – No 0239

Fecha y Hora de actualización: domingo, 30 de abril de 2023 – 09:26:35 / Página 32 de 33







	Declaratoria del estado de ALERTA NARANJA por movimientos en masa, el área de influencia equivalente a 53132.993 m ² , ubicada en la ciudadela El Fátima, parroquia Francisco Pacheco, del cantón Portoviejo, Provincia de Manabí, debido a que la materialización del evento peligroso por movimientos en masa es inminente, lo que afectaría a la población.	Naranja	03/04/2023	Resolución No. SGR-099-2023
	Declaratoria del estado de ALERTA AMARILLA por incremento de amenaza de movimientos en masa al polígono identificado como susceptible a movimientos en masa con un área de 330.56 hectáreas pertenecientes al sector Cuchucún, el cual comprende las comunidades: Quilloac, Cruz Loma y Cuchucún. Cantón: Cañar, Provincia: Cañar.	Amarilla	31/03/2023	Resolución No. SGR-091-2023
	Incremento Actividad Volcánica Cotopaxi	Amarilla	22/10/2022	Resolución No. SGR-0311-2022
	Declaratoria del estado de ALERTA AMARILLA por deslizamiento en La Armenia, Chunchi, provincia de Chimborazo.	Amarilla	15/07/2022	Resolución No. SGR-182-2022
	Movimiento en masa barrios Rosas, Bellavista, Tamboloma y Rosario de la parroquia Nabón, cantón Nabón, provincia de Azuay	Naranja	23/11/2021	Resolución No. SGR-171-2021
	Socavamiento por la erosión del río Coca y sus afluentes -Cantón: El Chaco, Provincia: Napo.	Roja	21/05/2021	Resolución No. SGR-058-2021
	Actividad Volcánica Sangay: Caída de ceniza Provincia de Chimborazo	Amarilla	16/06/2020	Resolución No. SGR-045-2020
	Aumento de sedimentos volcánicos Río Upano- Parroquias Sinai y Sevilla de Don Bosco, cantón Morona, Morona Santiago	Amarilla	05/12/2019	Resolución No. SGR-140-2019
	Incendios Forestales Imbabura, Carchi, Pichincha, Chimborazo, Guayas, El Oro y Loja	Amarilla	19/09/2019	Resolución No. SGR-111-2019
	Incremento de lluvias e inundaciones Guayas, El Oro, Sto. Domingo, Esmeraldas, Manabí y Los Ríos y Bolívar, cantón Chillanes, San José del Tambo.	Amarilla	16/07/2019	Resolución No. SGR-066-2019
	Fenómeno El Niño (ENOS) Provincias del Litoral e Insular	Amarilla	10/01/2019	Resolución No. SGR-005-2019
	Deslizamiento San José de Alluriquín, Santo Domingo de Los Tsáchilas	Amarilla	17/10/2018	Resolución No. SGR-006-2018
	Incremento Actividad Volcánica del Sierra Negra, Galápagos	Amarilla	16/01/2018	Resolución No. SGR-009-2018
	Deslizamiento Sector las Juanitas, Quinindé, Esmeraldas	Naranja	12/05/2016	Resolución No. SGR-060-2016

Secretaría de Gestión de Riesgos

Dirección: CIS ECU 9-1-1, Av. Samborondón, Km 0,5
 Código postal: 092302 / Samborondón-Ecuador
 Teléfono: +593-4-259 3500
 www.gestionderiesgos.gob.ec

Reporte de monitoreo de amenazas y eventos peligrosos – No 0239

Fecha y Hora de actualización: domingo, 30 de abril de 2023 – 09:26:35 / Página 33 de 33

	Sismo 7,8 Pedernales, Manabí	Roja	17/Abril/2016	Resolución No. SGR-048-2016
	Incremento Actividad Volcánica del Chiles – Cerro Negro, Carchi	Amarilla	01/10/2014	Resolución No. SGR-049-2014
	Deslizamiento San José de Atahualpa, El Oro	Naranja	08/05/2014	Resolución No. SGR-012-2014
	Incremento Actividad Volcánica del Reventador, Napo	Naranja	27/03/2014	Resolución No. SGR-008-2014
Declaratorias de Zonas de Riesgos			Fecha de vigencia	Documento
	Inundaciones Babahoyo, Los Ríos		11/12/2019	Resolución No. SGR-149-2019
	Hundimiento, Zaruma, El Oro		07/03/2017	Resolución No. SGR-029-2015

Elaborado por: Víctor Yagual P. - Operador Nacional de Turno 24/7 – Sala de Situación y Monitoreo Samborondón.

Revisado por: Ing. Alan Mite - Analista Nacional de Turno 24/7 – Sala de Situación y Monitoreo Samborondón.

Enviado por: Víctor Yagual P.- Operador Nacional de Turno 24/7 – Sala de Situación y Monitoreo Samborondón.

Secretaría de Gestión de Riesgos

Dirección: CIS ECU 9-1-1, Av. Samborondón, Km 0,5

Código postal: 092302 / Samborondón-Ecuador

Teléfono: +593-4-259 3500

www.gestionderiesgos.gob.ec

