

Reporte de monitoreo de amenazas y eventos peligrosos – No 0245

Fecha y Hora de actualización: miércoles, 03 de mayo de 2023 - 09:30:44 / Página 1 de 31

Periodo de Monitoreo:

Desde: 21h00 02/05/2023






Hasta: 09h00 03/05/2023

1. Monitoreo de amenazas naturales y antrópicas

- Amenaza en desarrollo, posible desencadenamiento de eventos peligrosos.
- Amenaza en incremento y probable materialización inminente.
- Amenaza dentro de los parámetros normales.



PELIGRO VOLCÁNICO

Ubicación	Nivel de alerta declarada	Situación actual	Valoración actual
 Volcán Reventador, Napo	NARANJA	06:00 Mediante cámaras se visualiza el volcán nublado	●
 Volcán Chiles-Cerro Negro, Carchi	AMARILLA	06:00 Mediante cámaras se visualiza el volcán nublado.	●
 Volcán Cotopaxi	AMARILLA	02:53 Emisión de agua y gases con contenido muy bajo de ceniza, con una altura de la nube igual a 200 metros sobre el nivel del cráter con dirección Oeste.	●
 Volcán Sierra Negra, Galápagos	AMARILLA	07:00 Sin reporte de actividad superficial	●
 Volcán Sangay, Morona Santiago	AMARILLA	06:00 Mediante cámaras se visualiza el volcán nublado.	●



PELIGRO POR INCREMENTO DE CAUDALES DE RÍOS

20 Cuerpos de Agua Desbordados					
Provincia	Cantón	Parroquia	Sector	Nombre del Río	
El Oro	Portovelo	Morales	Morales cabecera parroquial	Quebrada Grande	
Guayas	Santa Lucía	Santa Lucía, Cabecera Cantonal	Recinto Bufay	Estero Bufay	
	Colimes	San Jacinto	Varios Sectores (San Jacinto La Alegría San Eduardo)	Daule	
	Daule	Daule	Recintos (Maravillas, Comején Correntoso, Guarumal)		
	Salitre (Urbina Jado)	El Salitre (Las Ramas), Cabecera Cantonal	Calles 24 de Mayo y Piedrahita	Salitre	
	Santa Lucía	Santa Lucía, Cabecera Cantonal	Varios Sectores	Río Pula	
	Salitre (Urbina Jado)	El Salitre (Las Ramas), Cabecera Cantonal	Varios sectores		
	Daule	Laurel	Cabecera parroquial		
	Palestina	Palestina, Cabecera Cantonal	Recinto La Corona		
	Los Ríos	Guayaquil	Guayaquil, Cabecera Cantonal Y Capital Provincial	Varios Sectores	Chongón
		El Empalme	Velasco Ibarra (El Empalme), Cabecera Cantonal	Malecón y Juan Quijije	San Jacinto
Salitre (Urbina Jado)		Junquillal	Recinto Pay Pay, Recinto Pechiche	Vinces	
Vinces		Vinces, Cabecera Cantonal	Vinces		
Guayas		Salitre (Urbina Jado)	Gral. Vernaza (Dos Esteros)	Recinto Santa Margarita, Recinto Las Ramas	Mastrantal
Vinces		Antonio Sotomayor (Cab. en Playas de Vinces)	Recinto Bagatela		
Los Ríos	Baba	Baba, Cabecera Cantonal	El Jobo	Los Esteros	
	Baba	Baba, Cabecera Cantonal	El Jobo	El Bolichón	
	Baba	Baba, Cabecera Cantonal	El Jobo	Juan Tomás	
	Vinces	Vinces, Cabecera Cantonal	Vinces	Macul	
	Vinces	Vinces, Cabecera	Vinces	Pisco	

Secretaría de Gestión de Riesgos

Dirección: CIS ECU 9-1-1, Av. Samborondón, Km 0,5
 Código postal: 092302 / Samborondón-Ecuador
 Teléfono: +593-4-259 3500
 www.gestionderiesgos.gob.ec



Reporte de monitoreo de amenazas y eventos peligrosos – No 0245

Fecha y Hora de actualización: miércoles, 03 de mayo de 2023 – 09:30:44 / Página 2 de 31

	Babahoyo	Cantonal Febres Cordero (Las Juntas) (Cab. en Mata de Cacao)	vía E-25	Chilintomo
	Vinces	Antonio Sotomayor (Cab. en Playas de Vinces)	Recinto Junquillo	Junquillo
	Baba	Baba, Cabecera Cantonal	Marañón	Roncador
	Urdaneta	Catarama, Cabecera Cantonal	Catarama	Catarama
	Baba	Baba, Cabecera Cantonal	El Jobo	Correntoso
Loja	Puyango	El Limo (Mariana De Jesús)	3 de Noviembre, La Bocana, La Palmira	La Palmira
20 Cuerpos de Agua con tendencia a aumentar de nivel				
Provincia	Cantón	Parroquia	Sector	Nombre del Río
Cotopaxi	Pangua	Moraspungo	Moraspungo	Río Calope
Guayas	Alfredo Baquerizo Moreno (Juján)	Alfredo Baquerizo Moreno (Juján), Cabecera Cantonal	Sector Moraima	Chilintomo
	Daule	Juan Bautista Aguirre (Los Tintos)	Recinto El Porvenir	Los Tintos
	Alfredo Baquerizo Moreno (Juján)	Alfredo Baquerizo Moreno (Juján), Cabecera Cantonal	El Tránsito y Puerto Canoa, Recinto Los Amarillos, La Otilia	Los Amarillos
	Simón Bolívar	Simón Bolívar, Cabecera Cantonal	Cabecera Cantonal	
	General Antonio Elizalde (Bucay)	General Antonio Elizalde (Bucay), Cabecera Cantonal	Cabecera Cantonal	Chimbo
	Salitre (Urbina Jado)	El Salitre (Las Ramas), Cabecera Cantonal	Recinto Rebasco	Rabasco
	El Triunfo	El Triunfo, Cabecera Cantonal	Varios Sectores	Bulubulu
	Palestina	Palestina, Cabecera Cantonal	Varios Sectores	Daule
Los Ríos	Buena Fé	Patricia Pilar	Puente Baba	Baba
	Babahoyo	Clemente Baquerizo	El Palmar	San Pablo
	Buena Fé	San Jacinto de Buena Fé, Cabecera Cantonal	Pto. Bajaña	Pto. Bajaña
	Babahoyo	Febres Cordero (Las Juntas) (Cab. en Mata de Cacao)	Recinto Isla María	Las Juntas
	Palenque	Palenque, Cabecera Cantonal	Palenque	La Revesa
	Valencia	Valencia, Cabecera Cantonal	Recinto Chipe	Chipe
	Baba	Guare	Guayabo	Matecito
	Valencia	Valencia, Cabecera Cantonal	El Vergel	Guampe
	Ventanas	Zapotal	Recinto El Lechugal	El Lechugal
	Ventanas	Zapotal	La María	Oncebi
	Quevedo	San Camilo	San Camilo	Quevedo
Babahoyo	Babahoyo, Cabecera Cantonal Y Capital Provincial	La Carmela	Babahoyo	



PELIGRO POR PRESENCIA DE INCENDIOS FORESTALES

00 incendios activos				
Provincia	Cantón	Parroquia	Sector	Afectación (Ha)
--	--	--	--	--
00 incendios controlados				
Provincia	Cantón	Parroquia	Sector	Afectación (Ha)
--	--	--	--	--

Secretaría de Gestión de Riesgos

Dirección: CIS ECU 9-1-1, Av. Samborondón, Km 0,5
Código postal: 092302 / Samborondón-Ecuador
Teléfono: +593-4-259 3500
www.gestionderiesgos.gob.ec

Reporte de monitoreo de amenazas y eventos peligrosos – No 0245

Fecha y Hora de actualización: miércoles, 03 de mayo de 2023 – 09:30:44 / Página 3 de 31



PELIGRO POR APERTURA Y/O COLAPSO DE PRESAS Y REPRESAS

Recurso	Cota mínima	Cota Actual	Cota máxima	Hora de corte	Valoración
Molino, Azuay	1970.00	---	1990.50	---	---
Mazar, Azuay	2138.05	---	2153.45	---	---
Daule Peripa, Guayas	70.00	85.52	85.00	08:18	●
Central Baba, Los Ríos	114.00	116.29	117.00	08:18	●
Chongón, Guayas	44.50	---	51.15	---	---
El Azúcar, Santa Elena	40.00	---	45.09	---	---
San Vicente, Santa Elena	50.00	---	57.49	---	---
La Esperanza, Manabí	53.40	---	66.00	---	---
Poza Honda, Manabí	91.50	---	106.50	---	---
Multipropósito Chone, Manabí	48.00	---	68.50	---	---
Agoyán, Tungurahua	1645.00	---	1651.00	---	---
Pucará-Pisayambo, Tungurahua	3541.00	---	3565.00	---	---



SITUACIÓN HIDROMETEREOLÓGICA

**INSTITUTO NACIONAL DE METEOROLOGÍA E HIDROLOGÍA
DIRECCIÓN DE PRONÓSTICOS Y ALERTAS HIDROMETEREOLÓGICAS**

ADVERTENCIA

AMENAZA ALTA TEMPERATURA EN EL DÍA – RÁFAGAS DE VIENTO - ADVERTENCIA METEOROLÓGICA N°22

Vigente desde 10H00 del 03 de mayo hasta las 16H00 del 08 de mayo de 2023

SITUACIÓN: En los próximos días, se prevé altas temperaturas en el día en la región Litoral, Interandina y menos frecuente en el Oriente

- **Región Litoral:** Las altas temperaturas del día serán recurrentes en los próximos días.
- **Región Interandina:** Se presentarán altas temperaturas diurnas en el transcurso de toda la semana.
- **Región Amazónica:** Las temperaturas altas se presentaran de manera intermitente en la semana.

FUENTE: INAMHI



PELIGRO SÍSMICO

Fecha - Hora Local	Magnitud	Profundidad	Cercano a	Sentido por la población
---	---	--	---	---

Secretaría de Gestión de Riesgos

Dirección: CIS ECU 9-1-1, Av. Samborondón, Km 0,5
 Código postal: 092302 / Samborondón-Ecuador
 Teléfono: +593-4-259 3500
 www.gestionderiesgos.gob.ec



Reporte de monitoreo de amenazas y eventos peligrosos – No 0245

Fecha y Hora de actualización: miércoles, 03 de mayo de 2023 – 09:30:44 / Página 4 de 31

2. Monitoreo de eventos peligrosos (emergencias y desastres)



Sismo

Localización:	A 29.12 Km de Balao, Guayas.
Antecedentes:	Se produjo un sismo a las 12:12 del 18/03/2023 de Magnitud 6.5, profundidad 44.Km localizado a 29.12 km de Balao Guayas. De acuerdo al barrido realizado por la SGR el sismo fue sentido a nivel nacional con mayor intensidad en la provincia de El Oro, Guayas, Los Ríos, Manabí, Chimborazo y Azuay.
Situación actual:	Según reporte del IG-EPN, el evento telúrico suscitado a las 00h35 del 25/04/2023 tuvo su epicentro a 36 km en dirección noreste de la Isla Puna, del cantón Balao, en la provincia del Guayas, de magnitud 5.7 (Mlv), a una profundidad de 60 km. Se han activado los COE Provinciales de Guayas, Azuay, Cañar y El Oro, así como los COE Cantonales: El Guabo, Pasaje, Machala, Huaquillas y Santa Rosa en El Oro; Cuenca y Santa Isabel en Azuay. Se encuentran declarados en emergencia los cantones de Pasaje y El Guabo en la provincia de El Oro y Naranjal en la provincia del Guayas. La Agencia de Regulación y Control del Agua en la provincia de El Oro y en el cantón Cuenca se reestableció el servicio de agua potable al 100%. Se encuentran activos el Refugio temporal Casa Comunal 24 de mayo (14 personas) y el Refugio Temporal en la Casa Comunal Coop. 10 de Agosto en El Guabo (63 personas), donde al momento pernoctan las familias por precaución.
Afectaciones:	-Personas fallecidas: 14 personas - 12 El Oro (10 Machala, 1 El Guabo, 1 Pasaje), 2 Azuay (1 Cuenca, 1 Molleturo) - (Ajustes de cifras de acuerdo a COE Provincial de El Oro) -Personas heridas: 494 -Personas afectadas: 3699 -Personas damnificadas: 1017 -Viviendas afectadas: 1027 -Viviendas destruidas: 277 -Unidades Educativas afectadas: 331 -Establecimientos de Salud afectados: 57 -Bienes públicos afectados: 61 -Bienes públicos destruidos: 8 -Bienes privados afectados: 77 -Bienes privados destruidos: 3
Acciones de respuesta:	Equipo EVIN de SGR trabaja en conjunto con UGR y Cruz Roja Ecuatoriana para levantamiento de información en los cantones de Machala, Pasaje y El Guabo SGR brinda seguimiento a las familias tanto afectadas como damnificadas, luego del levantamiento en territorio envió el requerimiento de bonos de emergencia para gestión del MIES, realizó asesoramiento y transferencia gratuita de bienes al GAD Pasaje, GAD Machala y GAD El Guabo para la implementación de alojamientos temporales, continúa realizando la entrega de asistencia humanitaria en conjunto con GAD Cantonales de El Guabo, Pasaje, Machala y Santa Rosa a las familias afectadas y damnificadas. UGR del GAD Cantonal de Machala continúa realizando evaluaciones a infraestructuras, conjuntamente con MIDUVI, a viviendas y edificaciones, adicional la SGR junto al COE Provincial de Azuay y al COE Cantonal de Cuenca, también realizan la verificación de las infraestructuras, levantamiento de información para asistencia humanitaria y evaluación inicial de necesidades en las zonas afectadas. MIDUVI mediante Resolución Nro. MIDUVI-MIDUVI-2023-0003-R declara la emergencia institucional en las provincias de Guayas, El Oro, Pichincha, Loja, Los Ríos, Bolívar, Santa Elena, Esmeraldas, Manabí, Imbabura, Chimborazo, Santo Domingo de los Tsáchilas, Napo y Azuay, que permita al Ministerio de Desarrollo Urbano y Vivienda, como ente rector de hábitat y vivienda, atender a las familias calificadas como beneficiarias.
Fuentes de información:	SGR Unidades de Monitoreo/Cuerpo de Bomberos/MINEDUC/MIDUVI

ZONA 1



Deslizamiento

Localización:	Esmeraldas/Esmeraldas/Luis Tello/Mirador del Regocijo
Antecedentes:	Por fuertes lluvias en la noche del 30/04/2023, se suscitó un deslizamiento que provocó el colapso estructural en una vivienda de construcción de hormigón. Una pared de la vivienda cayó sobre una persona, provocando su deceso.
Situación actual:	La familia damnificada, se encuentra alojada en casa de familia de acogida. Con fecha 01/05/2023, las personas heridas fueron dadas de alta debido a que presentaron heridas leves.
Afectaciones:	-1 familia damnificada (5 damnificados) -1 fallecido -2 viviendas destruidas (1 de caña y 1 mixta) -2 heridos
Acciones de respuesta:	SGR Esmeraldas en compañía del Gobernador de la Provincia realizó la entrega de asistencia humanitaria a la familia damnificada.

Secretaría de Gestión de Riesgos

Dirección: CIS ECU 9-1-1, Av. Samborondón, Km 0,5
Código postal: 092302 / Samborondón-Ecuador
Teléfono: +593-4-259 3500
www.gestionderiesgos.gob.ec



Reporte de monitoreo de amenazas y eventos peligrosos – No 0245

Fecha y Hora de actualización: miércoles, 03 de mayo de 2023 – 09:30:44 / Página 5 de 31

Fuentes de información: GAD Esmeraldas/SGR Esmeraldas



Inundación

Localización:	Imbabura/ Ibarra/Sagrario/ Santo Domingo, San Andrés, San Miguel de Ibarra, Auxilios Mutuos y Ajaví Chiquito.
Antecedentes:	El 25/04/2023, debido a las fuertes precipitaciones registradas en la mañana provocó el anegamiento en los barrios antes indicados; debido a que el sistema de alcantarillado colapsó, por la gran cantidad de agua; donde resultaron afectados varios bienes públicos y privados quedando anegados por el ingreso agua en el Hospital del IESS Ibarra, Camal Municipal, Estadio Olímpico y Mercado Mayorista donde colapsó la pared del cerramiento, el mismo que destruyó un bien privado.
Situación actual:	Personal de las instituciones afectadas realizaron los trabajos de limpieza de sumideros, baldeo y evacuación del agua quedando operativas. Se realizarán medidas de mitigación en el colapso del muro de contención del Mercado Mayorista al igual que el bien privado destruido.
Afectaciones:	- 4 Bienes públicos afectados - 1 Bien privado destruido
Acciones de respuesta:	GAD Cantonal Ibarra se encuentra realizando trabajos de remoción de escombros. EMAPA – Imbabura, Obras Públicas, Agentes Municipales del GAD C Ibarra, Cuerpo de Bomberos realizaron trabajos en el sistema de alcantarillado, limpieza y evacuación del agua. SGR – UMEVA coordinó con personal del GAD Cantonal UGR para que realice la inspección técnica.
Fuentes de información:	SGR CZ1 Unidad de Monitoreo Imbabura – Carchi/SIS ECU 911 Ibarra/GAD Cantonal/ MSP.



Deslizamiento

Localización:	Imbabura/Otavalo/El Quinde/La Libertad, vía Otavalo – Selva Alegre [E-29].
Antecedentes:	El 20/04/2023, producto de las fuertes precipitaciones registradas se produjeron varios deslizamientos de tierra, que obstaculizaron la vía de primer orden y afectó a varias viviendas del sector.
Situación actual:	El GAD C realizó la evaluación e informa que debido a las permanentes lluvias en el sector se produce un nuevo deslizamiento que afectó la red vial, servicio de agua potable y alcantarillado; y ha incrementado el caudal de agua de la cascada inhabilitando la vía temporalmente; además se ha visualizado grietas en la parte alta de la montaña, por lo que recomiendan la evacuación debido al riesgo existente de nuevos deslizamientos. Las 9 familias por seguridad están pernoctando en las noches en familias acogientes. La vía se encuentra habilitada y el caudal de la cascada está en su cauce normal
Afectaciones:	- 9 familias y 31 personas afectadas - 9 viviendas afectadas - 9 familias en familias acogientes. - 5 aves de corral muertas - 30 metros de tubería de agua potable y alcantarillado afectado - 50 metros lineales afectados
Acciones de respuesta:	GAD parroquia Selva Alegre conjuntamente con el MTOP y empresa privada realizaron la limpieza la vía. Se coordina con la UGR Gad Cantonal de Otavalo y la SGR para que realicen la inspección técnica y levantamiento de información (EVIN).
Fuentes de información:	SGR CZ1 Unidad de Monitoreo Imbabura – Carchi/UGR GAD C/GAD Parroquial Selva Alegre.



Aluvión

Localización:	Imbabura/Cotacachi/Vacas Galindo/Balsapamba.
Antecedentes:	El 05/04/2023, producto de las fuertes precipitaciones del se registró un aluvión que descendió por la quebrada Guayacanal que acarrió flujos de lodo, escombros, material pétreo, afectando a la vía tercer orden que al momento se encuentra cerrada.
Situación actual:	El 11/04/2023 el GAD Municipal convocó a una reunión interinstitucional y se resolvió desplegar un equipo interinstitucional a realizar el levantamiento de un informe técnico de la toma de agua; y el levantamiento del informe de las afectaciones provocadas por el evento peligroso, y ver la pertinencia de convocar al COE Cantonal. Además la SGR entregó asistencia humanitaria a más familias afectadas.
Afectaciones:	- 4 viviendas destruidas; 4 familias y 13 personas damnificadas - 4 viviendas afectadas, 4 familias y 15 personas afectadas - 0.15 hectáreas de cultivos de naranjilla afectados - 30 metros de vía afectada al momento cerrada. - 2 bienes públicos destruidos (sistema de alcantarillado tipo puente y sistema de agua potable destruido) - 450 personas afectadas indirectas por falta de servicio de agua de consumo humano en los sectores de Apuela, Cristopamba y Nangulvi.
Acciones de respuesta:	Técnicos del GAD Cantonal y SGR realizaron el levantamiento de las afectaciones del evento peligroso.

Secretaría de Gestión de Riesgos

Dirección: CIS ECU 9-1-1, Av. Samborondón, Km 0,5

Código postal: 092302 / Samborondón-Ecuador

Teléfono: +593-4-259 3500

www.gestionderiesgos.gob.ec



República
del Ecuador

Reporte de monitoreo de amenazas y eventos peligrosos – No 0245

Fecha y Hora de actualización: miércoles, 03 de mayo de 2023 – 09:30:44 / Página 6 de 31

Fuentes de información:	<p>Bomberos Cotacachi continúa con la distribución de agua por tanqueros. La SGR continúa con la entrega asistencia humanitaria a las familias damnificadas y afectadas. El GAD Municipal, con las instituciones competentes se encuentra coordinando acciones para solucionar el problema del agua, la habilitación vial y atención de la población. Personal y maquinaria del GAD Parroquial y GAD P Imbabura se encuentra para la remoción de escombros y habilitación vial.</p> <p>SGR CZ1 Unidad de Monitoreo Imbabura – Carchi/GAD C Cotacachi/SIS ECU 911 Ibarra.</p>
-------------------------	--



Deslizamiento

Localización:	Imbabura/Pimampiro/Pimampiro/San José de Aloburo.
Antecedentes:	<p>El 26/11/2021, de acuerdo al informe del SGR se indicó que el evento se suscitó en la vertiente heterogénea, donde se desencadenaron movimientos en masa a causa de filtraciones de agua y por la presencia de fuertes lluvias. Mediante resolución administrativa No. GADMSPP-A-2021-077-R, el Sr. Alcalde resuelve declarar la situación de emergencia en el cantón Pimampiro. Se informa que el SGR CZ1, geólogos de la Prefectura, Universidad Central, Universidad Yachay y autoridades locales realizaron recorridos e inspecciones técnicas. El 16/11/2021, SGR-CZ1 entregó asistencia humanitaria. El Informe del MAG indica que la afectación de los cultivos en total es de 12,43 ha de cultivos de la zona. GAD Cantonal de Pimampiro en apoyo del GAD Provincial Imbabura trabajan en la construcción de una vía que servirá como variante para brindar acceso a la población de la comunidad, tendrá la conexión directa de las comunidades de Aloburo, San Juan, entre otras comunidades con su cabecera cantonal.</p>
Situación actual:	Las familias afectadas continúan en los alojamientos temporales y en familias acogientes. Desde enero de 2023 se inició con la instalación de las acometidas de los servicios básicos. El MIDUVI está a la espera de que el GAD termine de hacer las acometidas para iniciar con la construcción de las viviendas; ya que dispone de los recursos económicos para este proyecto.
Afectaciones:	<ul style="list-style-type: none"> - 41 familias afectadas (113 personas), - 12 familias damnificadas (35 personas), - 38 familias evacuadas (116 personas evacuadas: 10 en la escuela del Tejar, 2 en la Unidad Educativa Pimampiro y 26 en familias acogientes), - 12 viviendas destruidas, - 6 viviendas afectadas, - 6 invernaderos destruidos de tomate riñón y pepinillo, - 5 reservorios colapsados, - 50 hectáreas de cultivos de ciclo corto, de aguacates, mandarinas, duraznos y pastizales; (12,43 ha de cultivos destruidos y 37,57 ha de pastos afectadas); - 530 metros de los canales de riego secundarios están colapsados, - 800 metros del tendido de la red eléctrica, 3 postes colapsados y 1 transformador colapsado, - 150 metros destruidos de la red de distribución de agua de consumo humano, - 150 metros de la red de alcantarillado destruidos, - 150 metros de la red de telecomunicaciones colapsado.
Acciones de respuesta:	<p>El GAD Cantonal de Pimampiro determinó un predio para la construcción del Proyecto de Vivienda, y realiza la instalación de servicios básicos. GAD Cantonal y Provincial de Imbabura habilitaron una vía alterna. La comunidad habilitó la vía a Mariano Acosta que pasa por la zona de riesgo de San José de Aloburo inobservando los informes de riesgo remitidos por parte del SGR, exponiéndose a futuros riesgos vinculados a la zona propensa de deslizamiento.</p> <p>Las familias afectadas continúan en los alojamientos temporales y en familias acogientes.</p>
Fuentes de información:	SGR CZ1 Unidad de Monitoreo Imbabura – Carchi / MIES, MIDUVI, GAD C Pimampiro – UGR.

ZONA 2



Inundación

Localización:	Pichincha/Puerto Quito/Puerto Quito/variados Recintos: La Abundancia, Grupo Miele, Salazar, San Marcos, Nuestra Patria, Unidos Venceremos y barrio 13 de Julio en Puerto Quito.
Antecedentes:	El 16/04/2023, por lluvias registradas se produjo el desbordamiento de los ríos Caoni, río Salazar y río la Abundancia provocando inundación a varias viviendas y vías de acceso.
Situación actual:	GAD Puerto Quito reporta que los trabajos continúan en el sector de los ríos Salazar y la Abundancia que se está realizando una limpieza de su cauce y en la Abundancia se construye un muro de escollera para evitar un nuevo desbordamiento del mismo. El COE cantonal se mantiene en sesión permanente para gestionar los requerimientos que solicite la población afectada.

Secretaría de Gestión de Riesgos

Dirección: CIS ECU 9-1-1, Av. Samborondón, Km 0,5
 Código postal: 092302 / Samborondón-Ecuador
 Teléfono: +593-4-259 3500
 www.gestionderiesgos.gob.ec



Reporte de monitoreo de amenazas y eventos peligrosos – No 0245

Fecha y Hora de actualización: miércoles, 03 de mayo de 2023 – 09:30:44 / Página 7 de 31

Afectaciones:	- 10 bienes privados (10 cabañas turísticas – Centro Turístico Río Caoni y 1 hostería Recinto Nuestra Patria) - 13 bienes públicos (4 cabañas turísticas y 9 kisocos que son bienes Municipales ubicados en el barrio 13 de Julio). - 10 viviendas afectadas (Recintos: 6 La Abundancia, 2 Unidos Venceremos, 1 Ecovillas y 1 Caoni) - 1 familia evacuada (5 personas en familia acogientes) - 9 familias afectadas.
Acciones de respuesta:	GAD Puerto Quito atendió los requerimientos básicos de la población en coordinación con los diferentes cuerpos de respuesta del Cantón Puerto Quito y el apoyo técnico de la SGR-CZ9
Fuentes de información:	SGR CZ2 Unidad de Monitoreo Pichincha/GAD Cantonal UGR Puerto Quito.



Inundación

Localización:	Pichincha/Mejía/Manuel Cornejo Astorga/ Km 47 vía Alóag – Unión del Toachi -Tandapí
Antecedentes:	El 22/04/2023, A causa de las lluvias ocurridas se produjo el desbordamiento del río del sector al igual que las cascadas pertenecientes a la parroquia, se indica de varias viviendas afectadas, una Unidad Educativa y las familias fueron evacuadas hacia una cancha del lugar en un área segura.
Situación actual:	Posterior a la evacuación se informa que varias familias han retornado a sus viviendas y otras permanecen en familias acogientes, adicional se activado un albergue temporal en la casa del Adulto Mayor donde permanecen tres familias.
Afectaciones:	- 14 familias evacuadas (3 familias evacuadas compuestas de 11 personas permanecen en el albergue y las 11 familias restante retornaron a sus viviendas) - 14 viviendas afectadas (se solicitó una evaluación técnica de 9 viviendas para una posible reubicación) - 1 Unidad Educativa Afectada (Dr. José Ricardo Chiriboga Villagómez, Se solicitó Evaluación técnica por parte del Mineduc para una posible reubicación de la unidad educativa)
Acciones de respuesta:	GAD Provincial de Pichincha y la Junta Parroquial de Tandapi activaron un albergue, en el lugar para atender a los evacuados que aún no retornan a sus viviendas hasta ser evaluadas técnicamente
Fuentes de información:	SGR CZ2 Unidad de Monitoreo Pichincha/GAD Provincial de Pichincha/GAD Parroquial de Tandapi.



Aluvión

Localización:	Pichincha/Mejía/Manuel Cornejo Astorga (Tandapi)/Recinto Santuario de Baños.
Antecedentes:	Por lluvias del 20/04/2023 se reportó un aluvión que descendió desde un talud de aproximadamente 100 metros de altura, que provocó el cierre total de un tramo de una vía de tercer orden que sirve de ingreso al recinto Santuario de Baños donde habitan 50 familias productores de leche, afectación de un bien privado y pérdida de varios animales de granja.
Situación actual:	GAD Provincial de Pichincha y la Junta Parroquial de Tandapi reportan que se continúa atendiendo a la población se realizará un EDAN complementario para verificar las necesidades específicas y posterior ayuda mediante la asignación de fondos de emergencia si es necesario. La vía se encuentra parcialmente habilitada continúa las tareas de limpieza
Afectaciones:	- 30 metros lineales (vía cerrada) - 1 familia afectada - 1 bien privado afectado (criadero animales de granja) - 30 animales de granja perdidos (en evaluación pérdida de pollos y cuyes) - 50 familias (afectados indirectamente)
Acciones de respuesta:	GAD Cantonal Mejía, GAD Parroquial Tandapi, SGR y GAD Pichincha realizaron una reunión general el 26/04/2023 para continuar con las acciones de respuesta y seguimiento de las actividades encaminadas al bienestar del cantón en especial de la población afectada de Tandapi.
Fuentes de información:	SGR CZ9 SGR Unidad de Monitoreo Pichincha/Unidad de Respuesta.



Inundación

Localización:	Pichincha/Rumiñahui/ San Rafael/ Varios Sectores Pichincha / Quito / Alangasi/ Playa Chica calles Pastaza, Cenepa, Conjunto Forest Hill 2, La Bethania, Hipermarket
Antecedentes:	Por lluvias suscitadas el 05/04/2023, se reportó el desbordamiento del río Pita que afectó a dos cantones desde la parroquia de Pintag (Quito) hasta San Rafael en (Rumiñahui) se reportan viviendas afectadas con ingreso de agua, personas evacuadas, vías cerradas, colapsos de muros y pérdidas de bienes privados.
Situación actual:	Se reporta que en el sector de Santa Teresita, Concepción, San Francisco de Alphuma no hay servicio de agua potable. Continúan con las evaluaciones de las viviendas y limpieza de las mismas con maquinaria pesada.

Secretaría de Gestión de Riesgos

Dirección: CIS ECU 9-1-1, Av. Samborondón, Km 0,5
Código postal: 092302 / Samborondón-Ecuador
Teléfono: +593-4-259 3500
www.gestionderiesgos.gob.ec



Reporte de monitoreo de amenazas y eventos peligrosos – No 0245

Fecha y Hora de actualización: miércoles, 03 de mayo de 2023 – 09:30:44 / Página 8 de 31

Afectaciones:	<p>Quito:</p> <ul style="list-style-type: none"> - 23 viviendas (4 Juan de Dios, 10 Playa Chica 1 y 4 Río Zamora) - 2 personas evacuadas - 1 Unidad Educativa Afectada (Espe) - 1 bien público afectado - 2 bienes públicos destruido - 1 bien privado afectado <p>Rumiñahui:</p> <ul style="list-style-type: none"> - 20 viviendas afectadas - 1 vivienda destruida - 16 personas evacuadas - 5 personas heridas - 1 puente destruido - 13 bienes privados afectados (vehículos, locales comerciales, cerramiento) - 2 Unidades Educativas afectadas (Madre de la Divina Gracias e Ingenius)
Acciones de respuesta:	<p>GAD Quito y Rumiñahui realizaron evaluaciones de las viviendas y familias afectadas para la coordinación de entrega de asistencia humanitaria, además con apoyo del GAD Pichincha continúan con los trabajos de limpieza y evacuación del lodo, en los sectores de los Conjuntos yagual y del Valle.</p> <p>EPMAPS realizó los trabajos de limpieza con Hidrosuccionador y Reparación de tubería de 4" en el sector de Yurac.</p> <p>GAD Pichincha colaboró en el lugar con los trabajos de limpieza de los anteriormente mencionados.</p> <p>Para la atención a las personas afectas se encuentran activos dos alojamientos temporales en el sector la Moya.</p> <p>"6 de Junio" capacidad 30 personas</p> <p>"La Moya" capacidad 50 personas</p> <p>No se reportan personas alojadas en los alojamientos activos.</p>
Fuentes de información:	SGR CZ9 Unidad de Monitoreo Pichincha/UPREA SGR/COEM/UGR Rumiñahui.



Colapso Estructural

Localización:	Pichincha/Puerto Quito/Puerto Quito/Puente que limita entre Pichincha y Esmeraldas, Los Bancos [E28].
Antecedentes:	<p>Por lluvias suscitadas en horas de la madrugada del 18/03/2023, se produjo el aumento del caudal del río blanco, causando el colapso del puente de la vía de primer orden que limita entre Pichincha y Esmeraldas.</p> <p>Con fecha 18/03/2023 el MTOP, declara en emergencia vial para recuperar la conectividad vial de la [E28], en la cual informa que se realice los estudios y la posterior construcción del nuevo puente el cual estaría a cargo del Cuerpo de Ingenieros del Ejército.</p> <p>Las vías alternas habilitadas son:</p> <ul style="list-style-type: none"> • Quito, Alóag – Unión del Toachi -Santo Domingo • Puerto Quito-La Sexta -Quinindé • Calacalí-Los Bancos-Las Mercedes-Santo Domingo
Situación actual:	Continúan estudios para colocación de un puente tipo "Delta" como medida transitoria, se espera finalizar los trabajos en aproximadamente 3 meses.
Afectaciones:	- 1 puente destruido
Acciones de respuesta:	Ministerio de Transporte y Obras Públicas informó estado de trabajos en el lugar afectado.
Fuentes de información:	SGR CZ9 Unidad de Monitoreo Pichincha/PPNN.



Socavamiento

Localización:	Napo/EI Chaco/Gonzalo Díaz De Pineda (El Bombón)/San Rafael, Piedra Fina 2, San Luis, San Carlos, vía Y de Baeza-Lago Agrio [E45].
Antecedentes:	<p>Debido al proceso erosivo desarrollado desde febrero del 2020, el río Quijos (Alto Coca) mantiene en riesgo a varias viviendas y sectores estratégicos, tales como: la Red Estatal Vial [E45], Hidroeléctrica Coca Codo Sinclair, tuberías de SOTE, Poliducto Shushufindi – Quito y OCP.</p> <p>Se mantiene la declaratoria emitida mediante resolución SGR-058-2021 de cambiar el nivel de alerta Naranja a Roja.</p>
Situación actual:	<p>El 29/04/2023, Comité Comunitario de Gestión de Riesgos (CCGR) de San Luis informa que se observa avance de la erosión en la Comunidad, por seguridad, hoy, Sinohydro movió la tubería de agua que abastece a su campamento. El 27/04/2023, la Comisión Ejecutora del Río Coca, CERC, informó que el frente de erosión se encuentra en la abscisa 7+560 por 45 días. En el campamento La Loma, han concluido las actividades de estabilización del talud, actualmente es seguro y el riesgo bajo. Se mantienen las condiciones de inestabilidad en la zona de Ventana 2, el sector del poblado de San Luis y las zonas ubicadas en la margen izquierda del cauce. La variante emergente El Chaco - Lago Agrio se encuentra cerrada, vía alterna Baeza-Narupa-Loreto Coca.</p>
Afectaciones:	<p>Desde el 2020 a la fecha las afectaciones son las siguientes:</p> <ul style="list-style-type: none"> - Personas Afectadas indirectas: 100 - Personas Damnificadas: 51

Secretaría de Gestión de Riesgos

Dirección: CIS ECU 9-1-1, Av. Samborondón, Km 0,5
 Código postal: 092302 / Samborondón-Ecuador
 Teléfono: +593-4-259 3500
 www.gestionderiesgos.gob.ec



Reporte de monitoreo de amenazas y eventos peligrosos – No 0245

Fecha y Hora de actualización: miércoles, 03 de mayo de 2023 – 09:30:44 / Página 9 de 31

	<ul style="list-style-type: none"> - Personas Afectadas: 76 - Personas Evacuadas: 63 - Viviendas destruidas: 2 - Metros de vía afectadas: 1040 - Puentes destruidos: 3 (Puente sobre el río Motana, Puente Ventana 2 y Puente Piedra Fina) - Puente afectados: 1 (Puente Piedra Fina) - Bienes Afectados: 4 (tuberías del SOTE, Poliducto Shushufindi- Quito y OCP; Sistema de Agua Potable de San Luis) - Ha de Cultivo perdida: 100.03 - Animales de granja afectados y muertos: 3448
Acciones de respuesta:	<ul style="list-style-type: none"> -CCGR San Luis realiza el seguimiento de la cicatriz de la erosión en la Comunidad -CELEC EP culminó los trabajos de estabilización de talud -MTOPI a través de la Empresa contratista CONSTRUCCIONPIEDRA SA continúa trabajando en la construcción de una vía de servicio de 2.2 km. -La CTC Río Coca realizan el monitoreo del proceso erosivo
Fuentes de información:	SGR CZ2 Umeva Napo-Orellana/CELEC EP/GAD Municipal El Chaco/MTOPI/Teniente Político Gonzalo Díaz de Pineda

ZONA 3

Inundación



Localización:	Cotopaxi/Pujilí/El Tingo/Recta de Vélez, El Progreso, Planta de captación La Esperanza y Puenbo Chico.
Antecedentes:	El 22/03/2023 causa de las lluvias registradas se produjo el desbordamiento del río Vélez, por la turbiedad se procede a cerrar las compuertas de la planta potabilizadora de agua que abastece al cantón La Maná. GAD La Maná realizará la limpieza del sitio de captación de agua. Además, se registró afectación de varias viviendas.
Situación actual:	Ante las lluvias registradas del 25/04/2023 en la tarde, se reportó el desbordamiento del río Vélez afectando a viviendas del sector anteriormente ya afectadas por el mismo evento.
Afectaciones:	Al momento el río está tomando su cauce normal. <ul style="list-style-type: none"> - 12 viviendas afectadas - 2 viviendas destruidas - 12 familias afectadas (35 personas) - 2 familias damnificadas (3 personas) - Servicio de agua potable habilitado en su totalidad
Acciones de respuesta:	Cuerpo de Bomberos realizó la evacuación del agua de las casas y brindó asistencia. SGR monitorea el evento y Coordina con la UGR una nueva inspección.
Fuentes de información:	SGR CZ3 Unidad de Monitoreo Chimborazo/Unidad de Preparación y Respuesta/C.B.

Deslizamiento



Localización:	Chimborazo/Alausí/Huigra/Cerro Pasan y Namza Chico.
Antecedentes:	De acuerdo a informe técnico de la SNGRE del 11 de junio del 2018 indican que debido a la litología y a la sobre saturación de material se produjo grietas en los sectores señalados por lo que el SGR sube el estado de Alerta a NARANJA el 09 de abril del 2023 debido al incremento de amenaza de movimiento de masa en Pasan Y Namza Chico, además, de acuerdo a informe del INAMHI en el que indica que en el mes de abril se incrementarán las lluvias. La evacuación de la población se da bajo el principio de autoprotección, considerando la continuidad de las grietas y el carácter activo de movimientos en masa de 152,22 ha, que comprende los sectores de Namza Chico, Pasan, Quebrada La Ninfa, UE Eloy Alfaro y Puente Chanchan. Mediante Resolución MINEDUC Alausí - Chunchi dispone al Rector y Planta Docente de la Unidad Educativa Eloy Alfaro, que se suspendan las actividades pedagógicas presenciales debido a la DECLARATORIA el estado de ALERTA NARANJA. Disponer a las autoridades y planta docente de la Unidad Educativa Eloy Alfaro deberán preparar guías pedagógicas y TRABAJAR EN CLASES VIRTUALES A DISTANCIA.
Situación actual:	GADC Alausí realizó trabajos de adecuación del alojamiento temporal Unidad Educativa Numa Pompilio (cambio de techos y ventanas rotas en su totalidad).
Afectaciones:	<ul style="list-style-type: none"> - 117 personas evacuadas (27 familias): - Hotel Huigra: 48 personas (16 familias) - Hotel Rosero Resort: 4 personas (1 familia) (retornaron a sus viviendas) - familias acogientes: 65 personas (10 familias)
Acciones de respuesta:	GADC Alausí realizó trabajos de adecuación del alojamiento temporal.
Fuentes de información:	SGR CZ3 Unidad de Monitoreo Tungurahua.

Reporte de monitoreo de amenazas y eventos peligrosos – No 0245

Fecha y Hora de actualización: miércoles, 03 de mayo de 2023 – 09:30:44 / Página 10 de 31



Inundación

Localización:	Cotopaxi/Pangua/Moraspungo/ Recintos Los Laureles, Palo Blanco, Los Esteros y Nueva Santa Rosa Bajo, La Inmaculada, Agua Santa, Punta Brava, La Piedrecita, La Envidia y Narcisca de Jesús.
Antecedentes:	El 17/03/2023 por lluvias se produjo el desbordamiento del río Calope provocando inundaciones en viviendas en varios sectores de la parroquia.
Situación actual:	Mediante Informe EVIN la UGR informa que debido a las lluvias fuertes del 25/04/2023, el recinto Narcisca de Jesús, presenta un total de 39 familias afectadas que en condiciones normales habitan en el recinto.
Afectaciones:	<ul style="list-style-type: none"> - 39 familias afectadas (126 personas) - 245 familias afectadas (980 personas) porque se encuentran aisladas debido al colapso de los puentes. - 5 puentes destruidos (Puente Estero Hondo, Puente La Envidia, Puente El Deseo, Puente los 7 Machos y puente Jalligua Alto) - 1 puente afectado (Puente Estero El Deseo – Cerro alto) - 2 viviendas destruidas - 2 familias damnificadas (1 familia de 2 personas que se encuentra con familiares acogiente, 1 familia de 6 personas que se encuentran en alojamiento temporal en la casa comunal en el Recinto el Limón.) - 4 viviendas afectadas (17 personas) - Vías afectadas de tercer orden: <ul style="list-style-type: none"> • Vía La Providencia – Palo Seco, puente colapsado • Vía La Envidia – Las Peñas • Vía Punta Brava – La Envidia • Vía Coop. 2 de noviembre – Palo Blanco • Vía Aguas Calientes – Corcobado • Vía Piedra de la Cruz – Nueva Santa Rosa • Vía La Inmaculada – Piedra de la Cruz • Vía Libertadores – Guaparita - Servicio de energía eléctrica restablecido en un 100%
Acciones de respuesta:	<p>MTTI: se mantiene sin mayor novedad, se debe coordinar acciones para la visita al recinto.</p> <p>COE se mantiene activo a nivel cantonal, para coordinar atención de emergencia.</p> <p>UGR mediante Informe EVIN manifiesta que se requiere apoyo inmediato para la dotación de asistencia humanitaria.</p> <p>Presidente de JP Narcisca de Jesús confirmó el evento.</p> <p>SGR monitorea el evento.</p>
Fuentes de información:	SGR CZ3 Unidad de Monitoreo Tungurahua/Cuerpo de Bomberos de ECU



Deslizamiento

Localización:	Chimborazo/Alausí/Alausí, Cabecera Cantonal/Casual, vía Guamote – Alausí [E-35].
Antecedentes:	<p>El 09/12/2022, se produjo un hundimiento en la vía de primer orden, que al momento está cerrada.</p> <p>Mediante RESOLUCIÓN Nro. SGR-111-2023, se determina CAMBIAR EL NIVEL DE ALERTA AMARILLA A NARANJA por movimientos en masa en el área de 214 hectáreas, que comprende el sector: Casual y los barrios: La Esperanza, Control Norte, Nueva Alausí, Pircapamba y Bua, del cantón Alausí y RATIFICAR el estado de ALERTA AMARILLA en el área de 38,07 hectáreas, considerando la actualización del análisis y observaciones técnicas realizadas en campo.</p> <p>El día 26/03/2023, debido al hundimiento, se produjo un deslizamiento en la E35 se bajó la montaña afectando completamente la vía de primer orden y viviendas aledañas.</p> <p>Se activaron alojamientos temporales Iglesia La Matriz, Coliseo Municipal, Aypud, Iglesia Ministro del Nuevo Pacto y Asociación de Artesanos, al momento se tiene 33 personas en el alojamiento Coliseo Municipal.</p>
Situación actual:	GT1, GT2 y GT3 continúan con las labores de búsqueda y rescate de las personas desaparecidas por el deslizamiento, además el GAD Cantonal Alausí realizó la entrega de asistencia humanitaria.
Afectaciones:	<ul style="list-style-type: none"> - 50 personas fallecidas - 581 personas afectadas - 43 personas heridas. - 38 personas desaparecidas. - 1034 personas damnificadas (evacuadas hacia los alojamientos temporales). - 163 viviendas afectadas - 57 viviendas destruidas - 2 bienes privados destruidos (Asadero Don Fausto y Damada – cafetería se encuentra destruido) - 1 bien privado afectado (Hostería Pircapamba) - 1 Unidad Educativa afectada (U.E. Federico Gonzales Suarez) - 2 bienes públicos destruidos (1 Estadio y 1 coliseo). - Vías destruidas: <ul style="list-style-type: none"> - Primer Orden: 1,12 Km

Secretaría de Gestión de Riesgos

Dirección: CIS ECU 9-1-1, Av. Samborondón, Km 0,5
 Código postal: 092302 / Samborondón-Ecuador
 Teléfono: +593-4-259 3500
 www.gestionderiesgos.gob.ec



Reporte de monitoreo de amenazas y eventos peligrosos – No 0245

Fecha y Hora de actualización: miércoles, 03 de mayo de 2023 – 09:30:44 / Página 11 de 31

	- Segundo orden: 1,20 Km - Total: 2.32 Km - 3 bienes públicos afectados (25% de red público afectado y 60 % de servicio de agua potable afectado, 20 % de servicio de alcantarillado afectado). - 6 ha de cultivos y pasto destruidos. - 20 ha de cultivos afectados. - 230 Animales afectados. - 427 metros de línea férrea destruida.
Acciones de respuesta:	MTT y GT continúan con sus labores de acuerdo a sus competencias. GAD C Alausí realizo la entrega de asistencia humanitaria.
Fuentes de información:	SGR CZ3 Unidad de Monitoreo Tungurahua/MTOP.

ZONA 4



Deslizamiento

Localización:	Manabí/Santa Ana/Honorato Vásquez/Sector Vainilla y La Laguna
Antecedentes:	El 18/04/2023, por las lluvias suscitadas en los últimos días se produjo el Deslizamiento de una ladera afectando a varias viviendas en los sectores mencionados. Las familias afectadas permanecen en casas de familias acogientes.
Situación actual:	UGR Cantonal Santa Ana y tenencia Política del Cantón, informa que continúan con las inspecciones en los sitios afectados, ya que siguen llegando alertas de deslizamiento y apertura del suelo, las familias continúan evacuando a familias acogientes, Municipio gestionó la apertura de un alojamiento temporal siendo este La Casa Comunal, para continuar acogiendo a los afectados de seguir suscitándose el evento con más regularidad.
Afectaciones:	-21 viviendas afectadas -25 familias afectadas (84 personas afectadas) -2 familias evacuadas (alojamiento temporal)
Acciones de respuesta:	SGR realiza el monitoreo del evento. UGR GAD Cantonal realiza la Evaluación de Daños y Análisis de Necesidades. Tenencia Política confirmó el evento. SGR CZ4 realiza evaluación técnica
Fuentes de información:	SGR CZ4 Unidad de Monitoreo Manabí/UGR GAD Santa Ana/Tenencia Política.



Colapso estructural

Localización:	Santo Domingo de los Tsáchilas/Santo Domingo/Valle Hermoso /Sector Sarayacu.
Antecedentes:	El 18/03/2023, producto de la lluvia del y el aumento del caudal del Río Blanco, se produjo el colapso parcial del puente que da acceso al sector de Sarayacu, lo que provocó la incomunicación de la comunidad.
Situación actual:	Al momento moradores del sector, construyeron una tarabita para el ingreso de vivieres y de personas al sitio.
Afectaciones:	-1 puente afectado -1 puente destruido -35 Familias afectadas. (incomunicadas)
Acciones de respuesta:	Patronato Municipal coordinó con personal del cuerpo de bomberos y realizó la entrega de kit de alimentos a las familias incomunicadas.
Fuentes de información:	SGR CZ4 Unidad de Monitoreo Santo Domingo/ECU 911/ACM/C.B



Aluvión

Localización:	Manabí/Pichincha/Pichincha/ Varios Sectores (La Tarabita, Barrio 1ero de Mayo, San Andrés, Malecón Central, Barrio lindo y San pedro).
Antecedentes:	A causa de las fuertes lluvias suscitadas el 19/04/2023 y por la creciente del río Daule, provocó la inundación de una vivienda, al momento el río bajó su nivel, se espera evaluación inicial de necesidades por parte del GAD Cantonal. UGR Cantonal indica que se convocó al COE Cantonal el 22/04/2023, para tomar la debida acción frente a la época lluviosa en el Cantón, asimismo indica que se va a proceder a realizar la evaluación inicial de necesidades a las familias afectadas, al momento el río ha disminuido su nivel.
Situación actual:	UGR Cantonal indica que en reunión de COE Cantonal, el 22/04/2023 determinaron activar un albergue en el que se pueda evacuar a las personas afectadas, con ubicación en la Av. Bolívar López a pocos metros del Hospital de Pichincha, al momento las personas se encuentran en casas de familias acogientes por decisión propia y otras familias se encuentran en ramadas improvisadas en terrenos municipales. Al momento el nivel del caudal del río ha disminuido su nivel.
Afectaciones:	- 60 viviendas afectadas - 60 familias afectadas
Acciones de respuesta:	UGR Gad Cantonal gestiona recursos con SR-CZ4 para optimizar el albergue. El 22/04/2023 se reunió COE Cantonal para tomar medidas ante la época lluviosa en el Cantón. SGR CZ4 coordina con UGR Cantonal el levantamiento de información de las demás familias.

Secretaría de Gestión de Riesgos

Dirección: CIS ECU 9-1-1, Av. Samborondón, Km 0,5
Código postal: 092302 / Samborondón-Ecuador
Teléfono: +593-4-259 3500
www.gestionderiesgos.gob.ec



Reporte de monitoreo de amenazas y eventos peligrosos – No 0245

Fecha y Hora de actualización: miércoles, 03 de mayo de 2023 – 09:30:44 / Página 12 de 31

Fuentes de información:	SGR realiza el seguimiento del evento. SGR CZ4 Unidad de Monitoreo Manabi/C.B/UGR GAD Cantonal.
-------------------------	--



Colapso estructural

Localización:	Santo Domingo de Los Tsáchilas/La Concordia/La Concordia/Sector del Camal.
Antecedentes:	El 18/03/2023, producto de las lluvias de la madrugada se produjo el aumento del caudal del río Blanco, provocando la ruptura de la tubería principal de la planta de tratamiento de agua potable, afectando la distribución de agua en el Cantón.
Situación actual:	Se realizan los trabajos de reparación de la tubería principal de agua potable. La empresa de agua potable habilitó dos pozos de agua donde la ciudadanía pueda acudir a solicitar agua.
Afectaciones:	Se continúa con el suministro agua a la población con tanqueros. - La afectación de la distribución de agua de la planta es del 100% - 2 bienes Públicos afectados (Planta de Agua Potable y Camal Municipal). - 51 animales de granja fallecidos (cerdos, Reses). - Aproximadamente 170.000 personas afectadas indirectamente por el suministro de agua
Acciones de respuesta:	GAD La Concordia continúa con la entrega de agua, con tanqueros. Empresa privada realiza trabajos de reparación de la tubería principal de agua potable.
Fuentes de información:	SGR CZ4 Unidad de Monitoreo Santo Domingo/UGR GAD La Concordia.



Inundación

Localización:	Santo Domingo de los Tsáchilas/Santo Domingo/Valle Hermoso/ingreso a la parroquia Valle Hermoso, orilla de río Blanco.
Antecedentes:	El 18/03/2023, a causa de las lluvias registradas durante la madrugada se produjo el aumento del caudal del río Blanco, afectando de manera estructural al puente de uso vehicular y peatonal que da ingreso a la parroquia Valle Hermoso y afectando a varias viviendas del sector con el ingreso de agua.
Situación actual:	Cruz roja brindó asistencia humanitaria a las familias afectadas.
Afectaciones:	- 1 puente afectado - 1 Centro de salud afectado - 1 UPC Afectado - 2 Instituciones educativas afectadas. - 15 Familias evacuadas (Albergue en "Casa de Retiro" El 19/03/2023. 13 Familias retornaron a sus viviendas "32 personas" - 5 Familias damnificadas (21 personas) - 216 familias afectadas (852 personas) - 1 Vehículo afectado (Camión) - 5 viviendas destruidas (21 personas Damnificadas) - 150 viviendas afectadas
Acciones de respuesta:	Cruz Roja se movilizó a Valle hermoso y realizó la entrega de asistencia humanitaria a las familias afectadas.
Fuentes de información:	SGR CZ4 Unidad de Monitoreo Santo Domingo/ ECU911 Santo Domingo/GAD Cantonal STD/Cuerpo de Bomberos de Santo Domingo.

ZONA 5



Inundación

Localización:	Los Ríos/Baba/Guare/Las Piedras - El Eden - La Florida - San joaquin - La Semira 1 - Guayaquil Chiquito - Coop. La Estrella - Legua de los Indios - El Espejo de San Joaquin - La Juanita - Versales - río Correntoso - río Arenal - río Junquillo
Antecedentes:	Debido a la presencia de lluvias fuertes el 27/04/2023, provocaron el desbordamiento de los ríos Correntoso, Arenal y Junquillo, afectando a varias viviendas del lugar.
Situación actual:	Actualmente los caudales permanecen desbordados y las familias afectadas se mantienen en sus hogares.
Afectaciones:	- 401 vivienda afectada (cemento) - 401 familia afectada - 1366 personas afectados
Acciones de respuesta:	UGR Baba realizó inspección técnica el 28/04/2023 y facilitó documento EVIN del evento.
Fuentes de información:	UGR Baba/SGR-Unidad de Monitoreo Los Ríos.



Inundación

Localización:	Guayas/Palestina/Palestina, Cabecera Cantonal/Recinto La Corona.
Antecedentes:	Por lluvias registrada la madrugada del 26/04/2023, se produjo el desbordamiento del río Pula, causando afectaciones en viviendas y cultivos.
Situación actual:	UGR Cantonal Palestina informa que varias viviendas se encuentran afectadas con el ingreso del agua a sus inmuebles, las familias afectadas permanecen en el sitio. El río Pula se mantiene desbordado.

Secretaría de Gestión de Riesgos

Dirección: CIS ECU 9-1-1, Av. Samborondón, Km 0,5

Código postal: 092302 / Samborondón-Ecuador

Teléfono: +593-4-259 3500

www.gestionderiesgos.gob.ec



República
del Ecuador

Reporte de monitoreo de amenazas y eventos peligrosos – No 0245

Fecha y Hora de actualización: miércoles, 03 de mayo de 2023 – 09:30:44 / Página 13 de 31

Afectaciones:	- 70 viviendas afectadas - 70 familias, 210 personas afectadas - cultivos
Acciones de respuesta:	GAD Cantonal realizó levantamiento de información
Fuentes de información:	SGR CZ5 Unidad de Monitoreo Guayas/UGR GAD Cantonal Palestina.



Deslizamiento

Localización:	Bolívar/Chimbo/Telimbela/varios sectores: centro de Telimbela, El Valle, La Alsacia, Copalillo, Chonta Pucará, Mususan, Ashcoaca, Atío Bajo
Antecedentes:	El 26/04/2023 A causa de las lluvias del 26/04/2023, se originó un deslizamiento en la parte alta en el sector de Mususan y produjo el represamiento y desborde del río Telimbela, el cual afectó al puente socavando las bases. Existen afectaciones a puentes y vías en algunos sectores de la parroquia. Las familias del sector del Valle que salieron a pernoctar en la noche del 26/04/2023 en la iglesia por prevención y seguridad, 5 familias retornaron a sus viviendas el 27/04/2023 y 5 familias encargaron sus pertenencias en la casa de la iglesia del sector y salieron a hogares acogientes; sin embargo, las viviendas de las familias se encuentran en zona de riesgo debido a que están ubicadas en la ribera del río.
Situación actual:	GAD Provincial indica que en el centro de Telimbela, se encuentran realizando trabajos de encauzamiento y dragado del río, además la apertura de un paso alterno para la circulación vehicular, además indica que en la vía Telimbela-Ashcoaca se perdió parte de la plataforma vial. MAG mediante MAAPEA indica que existe afectación agrícola y pecuaria en los sectores del Valle, Ashcoaca, Atío Bajo.
Afectaciones:	Al momento el río Telimbela se encuentra con tendencia a disminuir su caudal. - 5 familias, 20 personas evacuadas (por prevención y seguridad se encuentran en hogares acogientes). - 2 puentes vehiculares afectados (socavamiento de las bases, vía Telimbela-Cochabamba; socavamiento de las aletas, sector Alsacia) - 2 puentes vehiculares destruidos (sector Copalillo, sector Chonta Pucará) - 215 metros lineales de pérdida de la plataforma de la vía - 1 bien público afectado (alcantarilla de agua taponado en San Francisco Chico) - 350 metros de muro de gaviones destruidos (sector el Valle). - 4,50 ha de cultivos afectados (banano, pasto, café) - 3,00 ha de cultivos perdidos (banano, pasto, café) - 4 animales muertos (porcinos, bovinos) - 4 animales afectados (porcinos, bovinos) - 6 productores, 24 personas afectadas
Acciones de respuesta:	GAD Provincial realizó inspección por la zona afectada el 27/04/2023. Maquinaria del GAD Provincial realiza en el centro de Telimbela, el encauzamiento y dragado del río, además un paso alterno para la circulación vehicular.
Fuentes de información:	SGR CZ5 Unidad de Monitoreo Bolívar/GAD Chimbo/SGR Unidad de Respuesta.



Deslizamiento

Localización:	Bolívar/Guaranda/Salinas/vía Chazojuan-Mulidiahuan.
Antecedentes:	El 26/04/2023 Teniente Político informa que a causa de las lluvias registradas, se produjo varios deslizamientos de tierra a lo largo de la vía de tercer orden que obstaculiza en su totalidad, además destruyó el tanque reservorio de agua del sector, por lo que se encuentran desabastecidos del líquido vital.
Situación actual:	La vía se encuentra parcialmente habilitada al tránsito vehicular. Las familias realizaron trabajos provisionales para abastecerse de líquido vital.
Afectaciones:	- 100 metros lineales - 1 bien privado destruido (tanque reservorio de agua) - 5 familias, 20 personas afectadas indirectamente
Acciones de respuesta:	GAD Provincial realiza trabajos de limpieza de la calzada. Moradores del sector realizaron conexiones con mangueras de otra vertiente, hasta construir el tanque reservorio de agua.
Fuentes de información:	SGR CZ5 Unidad de Monitoreo Bolívar/Teniente Político de Salinas.



Inundación

Localización:	Los Ríos/Quinsaloma/Quinsaloma/12 de Octubre - Las Palmitas - Río Umbe
Antecedentes:	Debido a las fuertes lluvias suscitadas el 25/04/2023, se reportó desbordamiento del río Umbe, afectando a varias viviendas del lugar, actualmente las familias se mantienen en sus viviendas con presencia de agua
Situación actual:	El nivel del caudal se encuentra con tendencia a disminuir de nivel, se gestionó el bono del decreto 316 a y se recibió documento EVIN del evento, actualmente las familias afectadas se mantienen en sus viviendas sin presencia de agua.
Afectaciones:	- 21 viviendas afectadas. - 21 familias afectadas. - 75 personas afectadas.

Secretaría de Gestión de Riesgos

Dirección: CIS ECU 9-1-1, Av. Samborondón, Km 0,5
Código postal: 092302 / Samborondón-Ecuador
Teléfono: +593-4-259 3500
www.gestionderiesgos.gob.ec



Reporte de monitoreo de amenazas y eventos peligrosos – No 0245

Fecha y Hora de actualización: miércoles, 03 de mayo de 2023 – 09:30:44 / Página 14 de 31

Acciones de respuesta:	SGR-UPREA realizó verificación de novedades y gestionó el bono del decreto 316 el 02/05/2023. GAD Quinsaloma facilitó documento EVIN el 02/05/2023.
Fuentes de información:	SGR CZ5 Unidad de Monitoreo Los Ríos/Cuerpo de Bomberos Quinsaloma/GAD Quinsaloma/Ministerio de Gobierno- Jefatura Política de Quinsaloma.



Inundación

Localización:	Los Ríos/Babahoyo/Caracol/Rcto. San Vicente - río Catarama.
Antecedentes:	Luego de receptor matriz de afectaciones validadas por UGR Babahoyo, se informa que debido al desbordamiento del río Catarama en horas de la madrugada del 23/04/2023, se vieron varias familias afectadas del lugar.
Situación actual:	Actualmente no hay presencia de agua dentro de las viviendas, se realizó actualización de datos de afectación, en donde el caudal del río se encuentra con tendencia a disminuir y las familias permanecen en sus viviendas.
Afectaciones:	- 90 viviendas afectadas (caña - madera - cemento) - 90 familias afectadas - 308 personas afectadas - 600 metros lineales afectados
Acciones de respuesta:	UGR Babahoyo realizó inspección técnica y facilitó documento EVIN el 28/04/2023.
Fuentes de información:	SGR CZ5 Unidad de Monitoreo Los Ríos/UGR Babahoyo.



Inundación

Localización:	Los Ríos/Valencia/Valencia/ Lulo de Hamburgo - Mirador de Valencia - - Ni un paso atrás - Copal Monte Nuevo - estero El Pope - río lulo
Antecedentes:	El 23/04/2023, debido a las fuertes lluvias suscitadas en la madrugada se reportó desbordamiento del estero El Pope, provocando ingreso de agua a viviendas, afectando a los lados de dos puentes del lugar, con fuertes filtraciones que socavaron la vía de 3er orden, misma que conecta a La Segunda con Tercera Banquera hacia La Maná, maquinaria del GAD colaboró con el relleno a los lados de los dos puentes, actualmente la vía de 3er orden se encuentra cerrada.
Situación actual:	Se actualizan sectores con datos de afectación, actualmente los niveles del estero Pope con el Río Lulo se encuentran en su caudal normal, mientras la vía afectada se encuentra habilitada al tránsito vehicular y las familias continúan en sus viviendas.
Afectaciones:	- 93 viviendas afectadas - 93 familias afectadas - 305 personas afectadas - 200 metros lineales afectados - 2 puentes afectados
Acciones de respuesta:	UGR Valencia realizó verificación de novedades y facilito el EVIN.
Fuentes de información:	SGR CZ5 Unidad de Monitoreo Los Ríos/GAD Valencia.



Inundación

Localización:	Guayas/Daule/varias parroquias (Daule y El Laurel)/varios recintos (Maravillas, Comején Correntoso, Guarumal) y la cabecera parroquial de EL Laurel, recinto Jaboncillo.
Antecedentes:	Con fecha 20/04/2023 debido a la apertura de la represa Daule Peripa, se desbordaron los ríos Pula y Daule, causando afectaciones en cultivos, viviendas, animales, al momento el medio de traslado en la mayoría de sectores es mediante canoas.
Situación actual:	GAD Cantonal realizó levantamientos de información de las familias afectadas de los sectores, Comején, y Jaboncillo, los ríos continúan desbordados.
Afectaciones:	- 158 viviendas afectadas (Recinto Correntoso, Comején y Recinto Río Jaboncillo)(parroquia Daule) - 02 viviendas destruidas (Recinto Río Jaboncillo) - 158 familias, 580 personas afectadas en sus viviendas - 2 familias, 10 personas damnificadas (se encuentran en casa de acogida) - 10 viviendas afectadas (dato preliminar - 10 de parroquia Laurel) - 10 familias afectadas (dato preliminar - 10 de parroquia Laurel) - Cultivos afectados - Animales afectados
Acciones de respuesta:	GAD Cantonal realizó levantamiento de información SGR realizó la entrega de asistencia humanitaria a las familias afectadas GAD y CB Cantonal realizaron recorridos por los sectores afectados
Fuentes de información:	SGR CZ5 Unidad de Monitoreo Guayas/GAD Cantonal Daule.



Inundación

Localización:	Guayas/Salitre/Salitre, Cabecera Cantonal, Junquillal y General Vernaza/varios sectores (Calles 24 de Mayo y Piedrahita; Recinto Pay Pay, Recinto Pechiche; Recinto Santa Margarita, Recinto Las Ramas), Recinto La florida, La pelea, Recinto Poza de cacao, Las Yucas.
Antecedentes:	El 18/04/2023, debido a las lluvias presentadas en la tarde se produjo el desbordamiento de los ríos Salitre, Vines y Mastrantal, ocasionado al momento sectores con calles y

Secretaría de Gestión de Riesgos

Dirección: CIS ECU 9-1-1, Av. Samborondón, Km 0,5
Código postal: 092302 / Samborondón-Ecuador
Teléfono: +593-4-259 3500
www.gestionderiesgos.gob.ec



Reporte de monitoreo de amenazas y eventos peligrosos – No 0245

Fecha y Hora de actualización: miércoles, 03 de mayo de 2023 – 09:30:44 / Página 15 de 31

Situación actual:	avenidas anegadas por la acumulación de agua. GAD Cantonal indica que se encuentran 4 bombas de aguas operativas para la evacuación del agua en varios sectores. GAD Cantonal continúa con los trabajos de succión de agua en varios sectores afectados por la inundación.
Afectaciones:	El Río Vinces y Salitre están disminuyendo su caudal. 247 viviendas afectadas 247 familias (con un total de 671 personas afectadas - Pérdida de cultivos (Aproximadamente 40 cuerdas de arroz y 16 de cacao)
Acciones de respuesta:	Calles y avenidas anegadas por acumulación de agua GAD Cantonal en conjunto SGR y Cuerpo de Bomberos de Salitre finalizaron el trabajo de remoción de escombros dejando libre paso de los cuerpos de agua por debajo del puente peatonal llegando al cementerio del Cantón. GAD Cantonal realizó el levantamiento de información EVIN. SGR realiza el monitoreo de la novedad.
Fuentes de información:	SGR CZ5 Unidad de Monitoreo Guayas/GAD Cantonal Salitre.



Inundación

Localización:	Guayas/Palestina/Cabecera Cantonal/varios recintos (Los Limos, Las Abras, La Rinconada, San Javier, San Juan Eloy Alfaro).
Antecedentes:	El 17/04/2023 debido a la apertura de las compuertas de desfogue de la represa Daule Peripa, se produjo el desbordamiento del río Daule, causando afectaciones en cultivos y viviendas. El 18/04/2023 se realizó reunión del COE Cantonal, el cual se mantiene activo y se declara emergencia debido a las afectaciones producidas en el cantón.
Situación actual:	Jefatura política y Comisaria realizaron entrega de asistencia humanitaria donadas por la comunidad a familias afectadas del sector San Ramón. UGR Palestina indica que el río Daule se encuentra con tendencia alta.
Afectaciones:	- 425 viviendas afectadas - 425 familias, 1275 personas afectadas (6 familias con 21 personas se encuentran en el Alojamiento temporal, las demás familias permanecen en sus inmuebles) - cultivos afectados
Acciones de respuesta:	Jefatura Política y Comisaria cantonal realizaron entrega de asistencia humanitaria donadas por la comunidad a familias afectadas del sector San Ramón.
Fuentes de información:	SGR CZ5 Unidad de Monitoreo Guayas/UGR GAD Cantonal Palestina.



Inundación

Localización:	Los Ríos/Mocache/Mocache/San Ignacio - Las Campanas - La Yuca - Santa Bárbara - La Propicia - Estero de Damas - 23 de Agosto - río Mocache.
Antecedentes:	El 17/04/2023, debido a la presencia de fuertes lluvias en la madrugada se reportó desbordamiento del río Mocache provocando afectaciones en el sitio.
Situación actual:	Luego de culminar la visita en el sitio el 02/04/2023, se verifico que el río Mocache se encuentra en su caudal normal, el poste de luz no ha sido reparado por parte del personal de CNEL y las familias afectadas continúan en sus viviendas.
Afectaciones:	- 106 viviendas afectadas - 106 familias afectadas - 424 personas afectadas. - 4 metros lineales afectados - 1 bien público afectado (poste de luz)
Acciones de respuesta:	- UGR Mocache realizó verificación de novedades el 02/05/2023. - MSP realizó brigada médica el 02/05/2023, en compañía de la Gobernadora de Los Ríos.
Fuentes de información:	SGR CZ5 Unidad de Monitoreo Los Ríos/UGR Mocache.



Inundación

Localización:	Guayas/Colimes/San Jacinto, Cabecera Cantonal/varios sectores (San Jacinto La Alegría, San Eduardo, Virtud, Boquerón, Unida de San Jacinto y Perinao).
Antecedentes:	Con fecha 17/04/2023, debida a la apertura de las compuertas de la Represa Daule Peripa, se produjo el desbordamiento del Río Daule. EL 19/04/2023 se realizó reunión del COE Cantonal, el cual se mantiene activo y se declara emergencia por 30 días.
Situación actual:	GAD Cantonal informa, que Jefatura política en coordinación con Comisaria y Cruz roja entregó asistencia humanitaria (raciones alimenticias. EL rio Daule se mantiene desbordado en la zona rural
Afectaciones:	- 119 viviendas afectadas (94 de la parroquia San Jacinto y 25 de la cabecera Cantonal) - 119 familias, 357 personas afectadas (94 de la parroquia San Jacinto y 25 de la cabecera Cantonal – 5 familias con 21 personas, se encuentra en los alojamientos temporales)- Cultivos afectados - Calles con acumulación de agua
Acciones de respuesta:	Jefa Política entregaron asistencia humanitaria MSP en el sitio con Brigada medica
Fuentes de información:	SGR CZ5 Unidad de Monitoreo Guayas/UPREA – SGR/UGR GAD Cantonal Colimes.

Secretaría de Gestión de Riesgos

Dirección: CIS ECU 9-1-1, Av. Samborondón, Km 0,5
Código postal: 092302 / Samborondón-Ecuador
Teléfono: +593-4-259 3500
www.gestionderiesgos.gob.ec



Reporte de monitoreo de amenazas y eventos peligrosos – No 0245

Fecha y Hora de actualización: miércoles, 03 de mayo de 2023 – 09:30:44 / Página 16 de 31



Inundación

Localización:	Los Ríos/Vinces/Antonio Sotomayor/Rcto. Bagatela - Rcto. Morocho - Rcto. Soberana - Rcto. La Carolina - Rcto. Las Pampas - Rcto. Junquillo Sur - Rcto. El Jobo Corcovado - Playas de Vinces - la Vega - Escuela de Educación Básica José María Barona - La Puntilla - La Carolina - La Vega - El Mango - San Francisco - Estrella Roja - San José - San Luis - Soberana 2 - Casa Azul - Posa Seca - La Americana 1 - La Americana 2 - El Cairo - Bahía Carrillo - Palizada - 15 de Agosto - Morocho - Cabuyal - Los Robalinos - María Felicita - 18 de Octubre - San Gregorio - Los Explotados - Puerto Clarisa - Los Tamarindos - El Poste - La Colon/La Marlene - Membrillos - Higuerón - Historia del Carmen - El Jobo Corcovado - río Junquillo - río Mastrantal
Antecedentes:	Debido a las lluvias suscitadas en los cantones vecinos el 16/04/2023, mediante recorrido en la zona se verificó el desbordamiento de los ríos Junquillo, río Mastrantal en la madrugada del 18/04/2023, afectando a viviendas, cultivos con parte de la vía de 3er orden.
Situación actual:	Se dotó de ayuda humanitaria, la vía de 3er orden que inicia desde Bagatela hacia María Felicita se encuentra habitada sin presencia de agua, actualmente los caudales se encuentran con tendencia a disminuir de nivel, por lo que las familias afectadas se mantienen en sus viviendas y las clases comenzaron con normalidad en la Escuela de Educación Básica José María Barona.
Afectaciones:	- 1581 viviendas afectadas - 1581 familias afectadas - 6324 personas afectadas - 106 metros lineales afectados - 1 establecimiento educativo afectado funcionalmente (Escuela de Educación Básica José María Barona)
Acciones de respuesta:	GAD Vinces realizó entrega de ayuda humanitaria y asistió al sitio el 02/05/2023 para verificación de novedades.
Fuentes de información:	SGR CZ5 Unidad de Monitoreo Los Ríos/UGR Vinces.



Inundación

Localización:	Guayas/Balzar/Balzar, Cabecera Cantonal/varios sectores (Recinto La Carlota, Recinto Fronda Karen, La Carmencita, La Barbarita, Recinto San Pauleño, Recinto Santa Genara, Recinto La Laguna, Recinto El Modelo, Recinto Chicompe, Recinto El Congo, Conguillo, Recinto San Juan del Cerrito, Sector La Salamina, Recinto La Canoa).
Antecedentes:	Debido a las lluvias registradas en la noche del 15/04/2023 y madrugada del 16/04/2023, se produjo el desbordamiento del Río Congo, Puca, Pucón, Chicompe, Santa Genara, y la Creciente del Estero Pajui
Situación actual:	Técnico de SGR el 25/04/2023 entregaron asistencia humanitaria a las familias afectadas, al momento los ríos se mantienen con tendencia a disminuir su caudal.
Afectaciones:	- 60 Viviendas afectadas - 60 Familias afectadas, con un total 80 personas (de la cuales al momento están: 10 familias en alojamiento temporal ubicado en la Iglesia Evangélica, 23 familias en la Escuela Luis Godoy y 10 familias escuela Carmen Coello) las demás se mantienen en sus viviendas - 3400 hectáreas de Cultivos afectados (palma, banano, arroz y otros)
Acciones de respuesta:	SGR en conjunto con GOE y GAD Cantonal realizaron la entrega de asistencia humanitaria.
Fuentes de información:	SGR CZ5 Unidad de Monitoreo Guayas/SGR UPREA/Jefe Político/GAD Cantonal Balzar.



Inundación

Localización:	Los Ríos/Valencia/Valencia/Penizola - La Ceiba - Río Penizola.
Antecedentes:	El 16/04/2023, debido a las fuertes lluvias suscitadas en la noche se reportó desbordamiento del río Penizola, afectando a varias viviendas del lugar.
Situación actual:	Luego de culminar la visita en el sitio, se verificó que el nivel del río Penizola se encuentra en su caudal normal, las familias afectadas continúan en sus viviendas y se encuentran a la espera del bono por el decreto 316.
Afectaciones:	- 57 viviendas afectadas - 57 familias afectadas - 233 personas afectadas
Acciones de respuesta:	- UGR Valencia realizó verificación de novedades el 02/05/2023.
Fuentes de información:	SGR CZ5 Unidad de Monitoreo Los Ríos/UGR Valencia.



Inundación

Localización:	Guayas/Santa Lucía/Santa Lucía Cabecera Cantonal/varios sectores.
Antecedentes:	El 15/04/2023 y madrugada del 16/04/2023, por lluvias con tormentas eléctricas se registró algunos sectores con calles y avenidas anegadas por acumulación de agua. COE Cantonal con fecha 22 de abril del 2023, sugirió al GAD Cantonal de Santa Lucía se declare la situación de emergencia al cantón; acogiendo dicha sugerencia GAD Cantonal declara en emergencia al cantón Santa Lucía, adicionalmente indica que se realizó

Secretaría de Gestión de Riesgos

Dirección: CIS ECU 9-1-1, Av. Samborondón, Km 0,5

Código postal: 092302 / Samborondón-Ecuador

Teléfono: +593-4-259 3500

www.gestionderiesgos.gob.ec



Reporte de monitoreo de amenazas y eventos peligrosos – No 0245

Fecha y Hora de actualización: miércoles, 03 de mayo de 2023 – 09:30:44 / Página 17 de 31

Situación actual:	recorridos por los sectores afectados en conjunto al alcalde y personal de Cuerpo de Bomberos, Jefatura Política, MIES y SGR. Las familias se mantienen en el albergue y familias acogidas, el río Daule y Pula permanecen desbordados. Técnica de SGR realizó entrega de asistencia humanitaria en coordinación con GAD Cantonal, Policía Nacional y Jefatura Política en los recintos las Campanas, Judith y Jagual. UGR informa que se mantienen las personas en los albergues y los ríos Daule y Pula permanecen desbordados.
Afectaciones:	- 159 viviendas afectadas - 159 familias, 493 personas afectadas (21 familias con 58 personas en Albergue temporal Santa Rosa, 7 familias con 31 personas en CDI San Pablo, 4 familias con 8 personas en Juta Higuera El Porvenir / 100 familias con 315 personas en familias acogientes / 27 familias, 81 personas se mantienen en sus viviendas) - 4500 hectáreas de arroz afectadas - 25 instituciones educativas afectadas
Acciones de respuesta:	SGR en coordinación con MIES, Gobernación y GAD Cantonal entregó de asistencia humanitaria. GAD Cantonal Santa Lucía realizando recorridos por los diferentes sectores PPNN sigue brindando seguridad en el albergue
Fuentes de información:	SGR CZ5 Unidad de Monitoreo Guayas/SGR - UPREA/UGR GAD Cantonal Santa Lucía.



Socavamiento

Localización:	Guayas/Alfredo Baquerizo Moreno (Jujan)/Cabecera Cantonal/Recinto El Tránsito.
Antecedentes:	El 06/04/2023, por lluvias suscitadas se produjo un socavamiento en una vía de tercer orden.
Situación actual:	GAD Cantonal informa que, por la continuidad de las lluvias, la mañana del 14/04/2023, se produjo el desbordamiento del río Los Amarillos, socavando por segunda ocasión el muro de contención y a la vez afectando a varias viviendas
Afectaciones:	- 50 viviendas afectadas aproximadamente (dato preliminar). - 50 familias (dato preliminar). - 60 metros lineales aproximadamente.
Acciones de respuesta:	CTE realizó la entrega de sacos, los cuales ayudarán a la reconstrucción de muros de contención UGR GAD Cantonal sigue realizando recorridos por los sectores afectados
Fuentes de información:	SGR CZ5 Unidad de Monitoreo Guayas/GAD Cantonal Alfredo Baquerizo Moreno (Jujan).



Inundación

Localización:	Los Ríos/Baba/Baba/ Rcto. El Jobo - Sector Tinoco - El Kiosko - Jacqueline -Higuerilla - Curiquinge - La Unión - Rcto. San León - Marañón - Rosa de Oro - El Edén - El Tillo - río Roncador - estero El Bolichon - estero Juan Tomas - río Correntoso - río Los Esteros.
Antecedentes:	El 04/04/2023, debido a las fuertes lluvias suscitadas en la madrugada del se reportó desbordamiento de 2 esteros (El Bolichon - Juan Tomas) con 2 ríos (Correntoso - Los Esteros), afectando a varias viviendas del lugar
Situación actual:	Mediante inspección, se reportó actualización de afectaciones, indicando que actualmente los caudales mencionados continúan desbordados y las familias afectadas se mantienen en sus viviendas.
Afectaciones:	- 649 viviendas afectadas. - 649 familias afectadas. - 2224 personas afectadas.
Acciones de respuesta:	GAD Baba realizó levantamiento EVIN.
Fuentes de información:	SGR CZ5 Unidad de Monitoreo Los Ríos/GAD Baba.



Inundación

Localización:	Los Ríos/Vinces/Antonio Sotomayor/Rcto. Matecito - Subcentro De Salud Matecito - Escuela de Educación Básica José María Barona - Rcto. Garzán - Rcto. Tomasita Tin Tin - Rcto. 5 De Agosto - Rcto. La Felicidad - Rcto. Macul - Rcto. Pavana 2 - río Vinces - río. Macul - Estero Pisco
Antecedentes:	El 21/03/2023, debido a las lluvias suscitadas en el cantón por desbordamiento del río Vinces, se vieron afectadas varias viviendas el lugar con un Subcentro de Salud Matecito e ingreso de agua con acumulación de aguas lluvias en el patio de la Escuela de Educación Básica José María Barona.
Situación actual:	Luego de receptor reporte de afectaciones con verificación de novedades el 02/05/2023, se reportó dotación de ayuda humanitaria el 12/04/2023, las familias se mantienen en sus viviendas, la familia de 2 integrantes del Rcto. La pavana 2 retornó a su vivienda el 02/05/2023, la Escuela de Educación Básica José María Barona inició el año lectivo, los Subcentro de Salud continúan atendiendo con normalidad, actualmente los caudales se encuentran con tendencia a disminuir de nivel, por lo que no hay presencia de agua en el sitio y las familias se encuentran a la espera del bono del decreto 316.
Afectaciones:	- 366 viviendas afectadas - 392 familias afectadas

Secretaría de Gestión de Riesgos

Dirección: CIS ECU 9-1-1, Av. Samborondón, Km 0,5
Código postal: 092302 / Samborondón-Ecuador
Teléfono: +593-4-259 3500
www.gestionderiesgos.gob.ec



Reporte de monitoreo de amenazas y eventos peligrosos – No 0245

Fecha y Hora de actualización: miércoles, 03 de mayo de 2023 – 09:30:44 / Página 18 de 31

	- 1306 personas afectadas (1 familia de 2 integrantes en casa acogiente) - 2 centro de salud afectado (Subcentro de Salud Matecito – Subcentro de Salud Bagatela) - 1 unidad educativa afectada (Escuela de Educación Básica José María Barona)
Acciones de respuesta:	UGR Vincés realizó entrega de ayuda humanitaria el 12/04/2023 y verificó novedades en el sitio.
Fuentes de información:	SGR CZ5 Unidad de Monitoreo Los Ríos/GAD Vincés/Ministerio de Gobierno – Tenencia Política de Antonio Sotomayor.



Inundación

Localización:	Bolívar/Chillanes/Cabecera Cantonal/ San Francisco de Azapi.
Antecedentes:	A causa de las lluvias registradas en el sector, se ha producido grietas en un terreno. Geólogo de la SGR realizó inspección en la zona e indica que visualizó agrietamientos y asentamientos formando una corona de escape, además realizaron una tomografía del suelo de la zona afectada. Por seguridad y prevención las tres familias han decidido salir de la zona de riesgo.
Situación actual:	SGR Bolívar mediante informe de inspección indica que evidenciaron que las grietas existentes han aumentado significativamente su ancho y profundidad, presencia de agua superficial sobre el terreno, nuevos deslizamientos en la parte posterior a la capilla del recinto y la vivienda de la familia Cobos Yupa, agrietamiento transversal sobre la vía estatal Chillanes – Bucay y varios cambios paisajísticos del sector, lo cual evidencia el movimiento de masa activo del sector. Posterior mantuvieron una reunión de trabajo con las UGR y Jefaturas Políticas de los cantones Chillanes(Bolívar), Bucay (Guayas) y Cumandá (Chimborazo), en el cual se dió a conocer la situación de San Francisco de Azapi debido a que podría afectar gravemente a las comunidades asentadas al pie del cerro y aguas abajo del río Chimbo, principalmente a los cantones Cumandá y Bucay, para lo cual se solicitó tener como insumo el informe geológico realizado días atrás por la SGR planta central, con la finalidad de planificar las acciones a seguir. La Escuela Ciudad de Latacunga del recinto San Francisco de Azapi se encuentra en zona de riesgo.
Afectaciones:	3 viviendas afectadas 3 familias, 15 personas afectadas (de las cuales 1 familia, 4 personas se encuentran en otra vivienda de su propiedad y las 2 familias, 11 personas se encuentran arrendando por el mismo sector en una zona segura) 1 bien público afectado (cancha de la comunidad) 1 bien privado afectado (capilla)
Acciones de respuesta:	El 25/04/2023, personal de la SGR Bolívar en conjunto con Jefe Político del cantón realizaron un recorrido por la zona, además se sumaron técnicos de las UGR y Jefes Políticos de Bucay y Cumandá, donde colocaron señalización, para medir la dirección, distancia y profundidad del desplazamiento.
Fuentes de información:	SGR CZ5 Unidad de Monitoreo Bolívar/Unidad de Respuesta.



Inundación

Localización:	Bolívar/Caluma/Caluma/varios sectores: Plomovado, Pasagua, Choripungo, Cumbilli Chico, Naranja Pata y Charquiyacu – Unión de Pacaná.
Antecedentes:	UGR del GAD Caluma informa que, a causa de las lluvias registradas en la noche del 12/03/2023 y madrugada del 13/03/2023, se produjo el desbordamiento del río Escaleras afectando a los recintos Plomovado y Pasagua. En todos los sectores se encuentra restablecido el servicio de energía eléctrica. El COE Cantonal de Caluma se activó la tarde del 13/03/2023 para atender los eventos por la época lluviosa El 19/04/2023, se originó el desbordamiento del río Escaleras y nuevamente destruyó un tramo de la plataforma vial que conduce desde Pasagua vía a San Antonio, misma que se encuentra cerrada al tránsito vehicular.
Situación actual:	UGR del GAD Caluma indica que debido a las lluvias del 26/04/2023 el río Naranja Pata y Choripungo crecieron su caudal y destruyó en un tramo los trabajos de encauzamiento, dragado y recuperación de la vía que conduce desde el centro de Pasagua vía a San Antonio, maquinaria privada continúa en el lugar realizando el encauzamiento, protección de los muros y la recuperación de la plataforma vial en el sector de Pasagua - vía San Antonio. El río Naranja Pata y Choripungo se encuentran en su cauce normal.
Afectaciones:	- 5 viviendas afectadas - 5 familias, 14 personas afectadas (de las cuales 3 familias se encuentran en las mismas viviendas y 2 en hogar acogiente en el mismo sector) - 1 vivienda destruida - 1 familia, 7 personas damnificadas (se encuentran en hogar acogiente en el centro del cantón Caluma). - 3 bienes público afectado (2 postes y 1 planta de tratamiento de aguas residuales) - 3 bienes privados afectados (centro turístico Manantial, Molino, tanques de agua) - 3.550 metros lineales de mesa vial destruido - 1 puente ecológico destruido. - 2 puentes afectados (un ecológico y un peatonal)

Secretaría de Gestión de Riesgos

Dirección: CIS ECU 9-1-1, Av. Samborondón, Km 0,5
Código postal: 092302 / Samborondón-Ecuador
Teléfono: +593-4-259 3500
www.gestionderiesgos.gob.ec



Reporte de monitoreo de amenazas y eventos peligrosos – No 0245

Fecha y Hora de actualización: miércoles, 03 de mayo de 2023 – 09:30:44 / Página 19 de 31

	<ul style="list-style-type: none"> - 22 familias aisladas. - 1 dispensario médico del Seguro Social afectado - 1 Unidad Educativa afectada (José H. González) - 18 ha de cultivos afectados (naranja, cacao) - 12 ha de cultivos destruidos (naranja, cacao) - 70 animales afectados (porcinos) - 120 animales muertos (porcinos)
Acciones de respuesta:	Maquinaria de la Empresa Privada contratada por el GAD Caluma continúa realizando el encauzamiento y protección de los muros del río Naranja Pata y Choripungo y la recuperación de la plataforma vial en el sector de Pasagua - vía San Antonio.
Fuentes de información:	SGR CZ5 Unidad de Monitoreo Bolívar/GAD Caluma.

ZONA 6



Inundación

Localización:	Morona Santiago/Limón Indanza/San Antonio (cabecera en San Antonio Centro)/San Salvador, Mayapis, Serembo, El Cisne, 12 de Febrero
Antecedentes:	Por lluvias suscitadas durante los últimos días se produjo un deslizamiento que provocó varias afectaciones y la obstaculización total de la vía de tercer orden.
Situación actual:	Al momento la vía se mantiene cerrada debido al gran volumen de tierra deslizado, no se registra precipitaciones. Se gestiona asistencia humanitaria (110 kits de alimentos-SGR) para las familias afectadas indirectamente, debido a que se encuentran aisladas 10 días y no se han podido abastecer de alimentos, para lo cual se está solicitando a Fuerzas Armadas el apoyo de un recurso especial para ejecutar la entrega de la misma.
Afectaciones:	<ul style="list-style-type: none"> - 2 kilómetros de vía afectada - 1 puente afectado (riesgo de colapso) - 1 puente destruido - 2 bienes públicos (sistema de agua y alcantarillado vial) - 2 animales de granja muertos (ganado) - 5 bienes privados afectados (peceras) - 42 ha de vegetación afectada (40 de pasto y 2 de cultivos) - 18 familias (78 personas) afectadas directamente (pérdida de ganado y peceras) - 107 familias (535 personas) afectadas indirectamente (no pueden sacar sus productos ni ingresar)
Acciones de respuesta:	MAG realizó una inspección y evaluación de afectaciones. COE-Provincial se activó el 27/04/2023 mantuvieron una reunión con el fin de coordinar acciones para atender el evento. SGR se mantiene en constante monitoreo.
Fuentes de información:	SGR CZ 6 Unidad de Monitoreo Morona Santiago/GAD-Cantonal de Limón Indanza.



Deslizamiento

Localización:	Azuay/Girón/Girón/Zapata.
Antecedentes:	El 06/04/2023 por causa de lluvias se suscitó un deslizamiento resultado del mismo 2 viviendas destruidas en su totalidad, 1 vivienda afectada y 1 vía de tercer orden cerrado al tránsito vehicular, adicional se evacuaron viviendas por precaución ya que se encuentran en la zona de riesgo.
Situación actual:	Técnico de la UGR Girón informa que las 2 familias que se encontraban en la Casa Comunal de Zapata se trasladaron a casas de familias acogientes, la vía de tercer orden se encuentra habilitada.
Afectaciones:	<ul style="list-style-type: none"> - 40 mts de vía afectado aproximadamente (3er orden, vía habilitada) - 2 viviendas destruidas - 2 familias damnificadas - 5 personas damnificadas - 1 vivienda afectada - 1 familia afectada - 4 personas afectadas - 20 familias evacuadas por precaución, (2 familias en Casa Comunal de Zapata, el resto de familias en casas de familias acogientes)
Acciones de respuesta:	UGR Girón realizó levantamiento de información, maquinaria de OOPP del GAD Cantonal realizó limpieza de la vía y cunetas en las partes altas, adicional mingas de limpieza con la comunidad
Fuentes de información:	SGR CZ6 Unidad de Monitoreo Azuay-Cañar/Cuerpo de Bomberos de Girón/GAD Provincial.

Reporte de monitoreo de amenazas y eventos peligrosos – No 0245

Fecha y Hora de actualización: miércoles, 03 de mayo de 2023 – 09:30:44 / Página 20 de 31



Deslizamiento

Localización:	Azuay/Santa Isabel/Santa Isabel/La Cría
Antecedentes:	El 03/06/2022, Se suscitó un deslizamiento producto de la saturación del suelo originado por la combinación deficiente del riego del sector, el taponamiento de diferentes quebradas y la deficiencia del drenaje del terreno. Con fecha 31/03/2023 la SGR declaró la ALERTA AMARILLA al polígono identificado como susceptible a movimientos en masa, el cual tiene un área de 526.22 hectáreas que se extiende sobre la comunidad La Cría, cantón Santa Isabel, provincia del Azuay. El 06/04/2023 la SGR emite el cambio a ALERTA NARANJA de acuerdo al informe elaborado por Técnico de Análisis de Riesgos de la Coordinación Zonal 6 de Gestión de Riesgos.
Situación actual:	Con fecha 25/04/2023 Técnicos de Análisis de Riesgos de la SGR CZ6 y técnicos del IIGE (Instituto de Investigación Geológica y Energética) realizaron levantamiento geológico e inspección visual de la zona afectada, adicional se realizó seguimiento del albergue
Afectaciones:	-38 familias evacuadas. -130 personas evacuadas (albergue temporal, con fecha 25/04/2023 se encuentran en el albergue 37 familias 102 personas) -1 bien privado afectado (capilla) -1 bien público afectado (casa comunal) -1 bien público afectado (cancha central) -44 viviendas afectadas -44 familias afectadas -178 personas afectadas -8 viviendas destruidas -8 familias damnificadas -25 personas damnificadas (permanecen en casa de familias acogientes) -3 bienes privados afectados (predios)
Acciones de respuesta:	IIGE realizó levantamiento topográfico y explotación geológica con el objetivo de aportar con insumos iniciales para conocer las características geológicas del polígono declarado en Alerta NARANJA, previo a los estudios definitivos a realizarse por parte del GAD, SGR CZ6 y UGR Santa Isabel mantienen monitoreo constante del evento SGR CZ6 realiza monitoreo del albergue. SGR CZ6 y UGR Santa Isabel mantienen monitoreo constante del evento
Fuentes de información:	SGR CZ6 Unidad de Monitoreo Azuay-Cañar.



Deslizamiento

Localización:	Cañar/Cañar/Cañar/ Cuchucun-Cruz Loma-Quilloac.
Antecedentes:	GAD Cantonal de Cañar informó que a partir del 13 de Octubre de 2022 por la época lluviosa y mal manejo del agua de riego se reportó un deslizamiento que afecta viviendas del sector. Con fecha 14 de Febrero del 2023 se activó el COE Cantonal donde la máxima autoridad del cantón solicita la activación de las mesas técnicas y grupos de trabajo para la atención de la emergencia. Intervención del MIDUVI y GAD PROVINCIAL. Con fecha 31/03/2023 la SGR declaró la ALERTA AMARILLA al polígono identificado como susceptible a movimientos en masa, con un área de 330.56 hectáreas pertenecientes al sector Cuchucún, el cual comprende las comunidades: Quilloac, Cruz Loma y Cuchucún, del cantón Cañar, provincia de Cañar
Situación actual:	En reunión de COE Provincial se resuelve: 1. Solicitar al COE Cantonal de Cañar los informes de cada mesa técnica activa con fecha máxima de entrega 10-04-2023. En dichos informes se deberán incluir las acciones de manera precisa que se han venido realizando hasta la actualidad de acuerdo a las responsabilidades especificadas en el manual del COE, esto en relación a la declaratoria de alerta amarilla por parte de la Secretaría de Gestión de Riesgos. 2. Activar las mesas técnicas provinciales 1, 3, 4, 5, 6 y 7 y entregar los informes. En dichos informes se deberán incluir las acciones de manera precisa que se han venido realizando hasta la actualidad de acuerdo a las responsabilidades especificadas en el manual del COE, esto en relación a la declaratoria de alerta amarilla realizado por la Secretaría de Gestión de Riesgos. 3. Solicitar al GAD cantonal Cañar se realice el monitoreo mediante equipo topográfico el polígono declarado por Alerta Amarilla por la Secretaría de Gestión de Riesgos.
Afectaciones:	- 22 viviendas afectadas - 4 viviendas destruidas - 6 familias damnificadas - 16 personas damnificadas (permanecen en casa de familia acogiente)
Acciones de respuesta:	Técnico de análisis de riesgos y Coordinador Zonal CZ6 brindaron asesoría en COE Provincial. UMEVA se mantiene en monitoreo constante del evento.
Fuentes de información:	SGR CZ6 Unidad de Monitoreo Azuay-Cañar/Directora SGR CZ6.

Secretaría de Gestión de Riesgos

Dirección: CIS ECU 9-1-1, Av. Samborondón, Km 0,5
 Código postal: 092302 / Samborondón-Ecuador
 Teléfono: +593-4-259 3500
 www.gestionderiesgos.gob.ec



Reporte de monitoreo de amenazas y eventos peligrosos – No 0245

Fecha y Hora de actualización: miércoles, 03 de mayo de 2023 – 09:30:44 / Página 21 de 31



Deslizamiento

Localización:	Azuay/Nabón/Nabón/Rosas, Bellavista, Tamboloma, Chunazana.
Antecedentes:	El 14/03/2022, se reportó un movimiento en masa provocando la filtración de agua de riego en la planta de Uzhcurrumi. El 23/11/2021 el Secretaría de Gestión de Riesgos declaró la alerta naranja por movimiento en masa de 130,94 hectáreas en el área que comprenden los barrios Rosas, Bellavista, Tamboloma y Rosario de la parroquia Nabón, cantón Nabón, provincia de Azuay.
Situación actual:	Con fecha 20/04/2023 técnico de la UGR Nabón informa que la segunda etapa de las obras de mitigación tiene un avance del 20%. La vía Ramada-Nabón sector Trancapata continúa cerrada, vía alterna La Ramada-Chunazana-El Salado-Nabón.
Afectaciones:	<ul style="list-style-type: none"> - 50 metros de vía afectada (vía habilitada, sector El Progreso) - 84 familias afectadas (238 personas afectadas) - 60 familias damnificadas (162 personas damnificadas) - 40 metros de vía afectados (vía Cerrada, sector Trancapata) - 60 metros de vía afectados (vía parcialmente habilitada, sector Quebrada del Canal) - 1 Casa comunal afectada con cuarteaduras - 84 viviendas afectadas (las familias evacuadas se alojan en diferentes alojamientos temporales como arriendos o familias de acogida) - 59 viviendas destruidas. - Terminal terrestre con grietas en oficinas, gradas (cierre de operaciones) - Iglesia demolida por los daños estructurales presentados - Centro de salud con fisuras, en evaluación permanente por parte del MSP
Acciones de respuesta:	Técnico de UGR Nabón se mantiene en continuo monitoreo de la zona afectada
Fuentes de información:	SGR CZ6 Unidad de Monitoreo Azuay-Cañar/UGR Nabón

ZONA 7



Inundación

Localización:	Loja/Puyango/El Limo/Varios sectores (3 de Noviembre, La Bocana, La Palmira)
Antecedentes:	Por presencia de lluvias en la tarde del viernes 28/04/2023, se produjo el desbordamiento de la quebrada del sector ocasionando daños a viviendas y vehículos que se encontraban estacionados y fueron arrastrados por el sedimento originado por dicho desbordamiento, adicional se reportó el cierre temporal de una vía de tercer orden.
Situación actual:	Se continúa con el levantamiento de información de parte del personal técnico de SGR y GAD Cantonal de Puyango. En relación a las vías afectadas, al momento el tramo que conduce hacia Añalcal - Caucho se encuentra cerrada debido al socavamiento presentado y el tramo que conduce hacia La Bocana se encuentra habilitada. GAD Cantonal de Puyango se declaró en situación de emergencia el 29/04/2023 para coordinar acciones oportunas con las entidades de respuesta y poder dar una rápida atención al evento por inundación
Afectaciones:	<p>UGR Puyango informa la modificación de las estadísticas</p> <ul style="list-style-type: none"> - 14 viviendas destruidas (datos preliminares) - 4 viviendas afectadas (datos preliminares) - 60 familias 300 personas afectadas (datos preliminares) - 19 bienes privados destruidos. (10 carros arrastrados y 9 motocicletas) - 30 metros de vía afectada.
Acciones de respuesta:	Técnicos de SGR conjuntamente con GAD Puyango continuarán con la evaluación de necesidades
Fuentes de información:	Unidad de Monitoreo Loja - Zamora Chinchipe / GAD Cantonal Puyango



Inundación

Localización:	Loja/Zapotillo/ Varias Parroquias (Cazaderos, Mangahurco, Bolaspamba y Paletillas)
Antecedentes:	El 17/04/2023 por lluvias suscitadas en días anteriores se produjo el desbordamiento de varias quebradas: (Cazaderos, Mangahurco, El Guabo y quebrada Paletillas); causando afectaciones en viviendas, cultivos, vías, bienes privados en varias parroquias del cantón; en la Parroquia Cazaderos existe el riesgo de perder 30 mil plantas de tomate y en la Parroquia Bolaspamba existen 10 viviendas con riesgo de colapsar; así mismo COE Cantonal con fecha 17 de abril del 2023, sugirió al GAD Cantonal de Zapotillo se declare la situación de emergencia al cantón Zapotillo.
Situación actual:	GAD Cantonal declara en situación de emergencia al cantón Zapotillo; el cauce de las quebradas al momento es normal
Afectaciones:	<p>SGR CZ7 y GAD Cantonal de Zapotillo realizan entrega de Asistencia Humanitaria.</p> <p>Parroquia Cazaderos:</p> <ul style="list-style-type: none"> - 120 hectáreas de cultivo de maíz perdido - 2 bienes privados destruidos (equipos de bombeo e instalaciones de riego, en fase de levantamiento de información) - 1 vivienda destruida <p>Parroquia Mangahurco:</p> <ul style="list-style-type: none"> - 70 hectáreas de cultivo de maíz perdido

Secretaría de Gestión de Riesgos

Dirección: CIS ECU 9-1-1, Av. Samborondón, Km 0,5

Código postal: 092302 / Samborondón-Ecuador

Teléfono: +593-4-259 3500

www.gestionderiesgos.gob.ec



Reporte de monitoreo de amenazas y eventos peligrosos – No 0245

Fecha y Hora de actualización: miércoles, 03 de mayo de 2023 – 09:30:44 / Página 22 de 31

	<ul style="list-style-type: none"> - 2 bienes privados destruidos (equipos de bombeo e instalaciones de riego, en fase de levantamiento de información) - 50 familias afectadas - 1 vía de segundo orden cerrada (Y de Mangahurco a Cazaderos)
	<p>Parroquia Bolaspamba:</p> <ul style="list-style-type: none"> - 10 familias afectadas (En fase de levantamiento de información) - 1 vivienda destruida - 1 vía de segundo orden cerrada (Bolaspamba a Mangahurco)
	<p>Parroquia Paletillas:</p> <ul style="list-style-type: none"> - Perdida de cultivos en fase de ciclo productivo (En fase de levantamiento de información)
Acciones de respuesta:	<p>UGR Zapotillo realiza el levantamiento de información y daños</p> <p>SGR CZ7 realiza inspección técnica y levantamiento de información para la entrega de asistencia humanitaria</p> <p>GAD Provincial de Loja (VIALSUR EP) movilizará personal y maquinaria para labores de limpieza y habilitación vial</p> <p>SGR CZ7 y Gobernación de Loja coordinó la atención del evento y la movilización de un helicóptero de FF.AA con ayuda humanitaria (debido a que no hay acceso terrestre)</p> <p>Personal de FF.AA colabora en la movilización de Asistencia Humanitaria</p> <p>SGR coordinó la atención del evento y realiza constante monitoreo</p>
Fuentes de información:	<p>UMEVA Loja-Zamora Chinchipe- SGR /UGR Zapotillo/GAD-P (VIALSUR).</p>



Inundación

Localización:	<p>El Oro/Santa Rosa/Santa Rosa, cabecera cantonal/ Varios Sectores (José María Ollague, 10 de Agosto, Mi Rosita, barrio Quito, Barrio Galápagos, 29 de Noviembre, 15 de Octubre, Orito, Ernesto Nieto, Cristo del Consuelo, 1ro de Enero, Ciudadela los Helechos, Ciudadela las Orquídeas, El Nazareno, Fortín de Alfaro, y la Parroquia Puerto Jeli)</p>
Antecedentes:	<p>El 23/03/2023, por lluvias, se registra inundación en calles y avenidas de varios sectores del cantón afectando a viviendas con ingreso de agua.</p>
Situación actual:	<p>UGR GAD Cantonal informa que las familias que se encontraban en el refugio temporal casa comunal Los Helechos, salieron del mismo retornando a sus viviendas.</p>
Afectaciones:	<ul style="list-style-type: none"> - 581 viviendas afectadas - 635 familias 1941 personas afectadas (1 familias de 6 personas se encuentran en alojamiento temporal Escuela Javier Soto y 3 familias de 10 personas salieron del refugio temporal casa comunal Los Helechos) - 53 familias de 164 personas damnificadas. - 2 viviendas destruidas. - 763.20 hectáreas afectadas parcialmente (225 hectáreas de Banano, 417.20 hectáreas de Cacao, 48 hectáreas de maíz suave, 1 hectárea de pimienta y 72 hectáreas de plátano.) - 30 hectáreas destruidas o de pérdida total (12 hectáreas de maíz suave, 18 hectáreas de plátano) - 196 productores afectados por daños en sus cultivos y animales. - 24 unidades educativas afectadas. - 20 metros de vía (Vía Santa Rosa - Machala - entrada a Balosa, se encuentra habilitada) - 100% del servicio de energía eléctrica afectado. (se encuentra habilitado) - 100% del servicio de agua potable afectado (se encuentra habilitado) - 105 animales afectados a causa del desbordamiento del río (bovinos) - 1 centro de salud afectado. (Hospital Santa Teresita, se encuentra operativo).
Acciones de respuesta:	<p>UGR GAD Cantonal verifico el estado de las familias en alojamientos temporales.</p> <p>SGR mantiene monitoreo a las familias que permanecen en alojamiento temporal mediante GAD Cantonal de Santa Rosa.</p> <p>COE Cantonal de Santa Rosa se encuentra activo y Alcaldesa del cantón declaró en situación de emergencia al cantón Santa Rosa.</p>
Fuentes de información:	<p>SGR CZ7 Unidad de Monitoreo de El Oro/Cuerpo de Bomberos de Santa Rosa.</p>

ZONA 9



Colapso estructural

Localización:	<p>Pichincha/Quito/San Juan/Cotopaxi y Manabí.</p>
Antecedentes:	<p>A causa de las lluvias ocurridas el 26/04/2023, se produjo el colapso de una vivienda patrimonial.</p>
Situación actual:	<p>Realizada la evaluación por parte del GAD Cantonal del DMQ reportan que se trató de un colapso de una vivienda patrimonial, la misma que se encontraba en trabajos de mitigación mediante el programa de intervención por parte del IMP. Además, se pudo verificar que una pared de adobe mixta colapsó hacia la vía y sobre un predio adjunto que se encuentra abandonado, afectando directamente a un parqueadero dónde estaba un vehículo y una moto estacionados.</p>
Afectaciones:	<ul style="list-style-type: none"> - 1 vivienda afectada (Catalogada como patrimonial) - 2 bienes privados (1 vehículo y 1 moto)

Secretaría de Gestión de Riesgos

Dirección: CIS ECU 9-1-1, Av. Samborondón, Km 0,5
 Código postal: 092302 / Samborondón-Ecuador
 Teléfono: +593-4-259 3500
 www.gestionderiesgos.gob.ec



Reporte de monitoreo de amenazas y eventos peligrosos – No 0245

Fecha y Hora de actualización: miércoles, 03 de mayo de 2023 – 09:30:44 / Página 23 de 31

Acciones de respuesta:	EPMMOP realizó el retiro del material sobre la vía y colaborará en el desmontaje de la fachada que está en riesgo. AMT realiza el cierre de la calle hasta que se ejecuten medidas de mitigación, ya que, por la vibración vehicular más las precipitaciones podrían acelerar el proceso de caída de parte de la pared de la fachada. La vivienda no se encuentra habitada. El Instituto de Patrimonio apoyó con la evaluación técnica.
Fuentes de información:	SGR CZ9 Unidad de Monitoreo Pichincha/COEM DMQ/IMP/AMT.



Inundación

Localización:	Pichincha/ Quito/ La Concepción / La Pulida
Antecedentes:	A causa de las lluvias ocurridas el 22/04/2023, se produjo el desbordamiento de la quebrada Zabala y Antonio Reyes que afectó a varias viviendas del sector. Se reportan los siguientes cierres de vía: avenidas Mariscal Sucre, Melchor Valdez y Carlos Arteta: • Virgilio Corral y Melchor Valdez • Melchor Valdez y Manuel Zabala • Carlos Arteta y Manuel Zabala • Carlos Arteta y Virgilio Corral
Situación actual:	Administración zonal Cantonal del DMQ indica que los trabajos de limpieza continúan ejecutándose por parte de la EPMAPS en las quebradas Pulida Alta, trasvase medio y Pulida Baja determinan que el represamiento de la estructura de la Pulida Alta ha descendido 3,10 metros./ • El miércoles 26/04/2023 se encontró un túnel de agua de la quebrada Habas Corral Alta que ingresa hacia la Pulida Alta, no continua hasta la Habas Corral Baja ya que existe un dique que bloquea el paso del agua por lo que se realiza el desalojo de escombros del mismo. El 27/04/2023 EPMAPS habilitó los pozos de la Pulida Chica, lo cual permitió realizar la limpieza manual, encontrando troncos, raíces, llantas y basura, que se presume arrastró el caudal de agua desde los filos de la quebrada en la parte alta, al momento, se mantienen los trabajos de limpieza. Se realizó un recorrido en las demás quebradas de las laderas del Pichincha de manera conjunta con el COE-M, hasta el 28/04/2023.
Afectaciones:	- 20 viviendas afectadas - 22 familias afectadas (4 familias damnificadas) - 76 personas afectadas (14 personas damnificadas)
Acciones de respuesta:	GAD DMQ y EMAPS realizaron el recorrido del sitio para evidenciar el avance de los trabajos de limpieza y el desalojo de escombros.
Fuentes de información:	SGR CZ9 Unidad de Monitoreo Pichincha/Cuerpo de Bomberos DMQ/GAD Cantonal COEM.

3. Monitoreo de estado de vías afectadas por eventos peligrosos

VÍAS DE PRIMER ORDEN:

08 vías de primer orden cerradas

No.	Provincia	Cantón	Parroquia	Sector/Vía	Evento Peligroso	Afectación (metros lineales)	Fecha del evento	Vías alternas
1	Loja	Puyango	Alamor	Sector "La Y", vía a B Balsones [E25]	DESLIZAMIENTO	--	28/04/2023	Ninguna
2	Pichincha	Puerto Quito	Puerto Quito	Puente que limita entre Pichincha y Esmeraldas, Los Bancos [E28]	COLAPSO ESTRUCTURAL	--	18/03/2023	Quito, Alóag - Unión del Toachi - Santo Domingo. ----- •Puerto Quito-La Sexta -Quinindé ----- Calacall-Los Bancos-Las Mercedes-Santo Domingo
3	Los Ríos	Montalvo	Montalvo	Vía Rcto. La Estrella Rcto. La Vitalia de 1er orden - Pisagua Alto - La Constancia	SOCAVAMIENTO	--	11/03/2023	Ninguna
4	Napo	El Chaco	Gonzalo Díaz de Pineda	vía El Salado - San Luis [E45]	ALUVION	---	04/03/2023	Ninguna
5	Napo	Chaco	Gonzalo Díaz de Pineda	Puente sobre el río Marker, vía E45 San Luis -El Reventador	COLAPSO ESTRUCTURAL	--	22/02/2023	El Reventador-Lago Agrio-El Coca-Loreto -Y de Narupa-Y de Baeza-Quito o viceversa.
6	Manabí	Manta	San Lorenzo	Ruta del Spondiylus San Lorenzo - Santa Rosa [E15]	OLEAJE	1200	24/01/2023	Ninguna
7	Chimborazo	Alausí	Alausí, Cabecera Cantonal	Casual, vía Guamoto - Alausí [E-35].	HUNDIMIENTO	1120	09/12/2022	- Vehículos livianos: Alausí - García Moreno - Guamoto - Vehículos pesados: Zhud - El Triunfo - Cumandá - Pallatanga - Riobamba
8	Napo	El Chaco	Gonzalo Díaz De Pineda (El Bombón)	San Rafael, Piedra Fina, San Luis, San Carlos, Vía Y de Baeza-Lago Agrio [E45]	SOCAVAMIENTO	1040	02/02/2020	Lago Agrio - Coca - Y de Narupa - Tena - Ambato - Quito

Secretaría de Gestión de Riesgos

Dirección: CIS ECU 9-1-1, Av. Samborondón, Km 0,5
 Código postal: 092302 / Samborondón-Ecuador
 Teléfono: +593-4-259 3500
 www.gestionderiesgos.gob.ec



Reporte de monitoreo de amenazas y eventos peligrosos – No 0245

Fecha y Hora de actualización: miércoles, 03 de mayo de 2023 – 09:30:44 / Página 24 de 31

52 vías de primer orden parcialmente habilitadas

No.	Provincia	Cantón	Parroquia	Sector/Vía	Evento Peligroso	Afectación (metros lineales)	Fecha del evento	Vías alternas
1	Azuay	Cuenca	Molleturo	km 90, vía Cuenca-Molleturo-Naranjal [E-582]	DESLIZAMIENTO	40	27/04/2023	Ninguna
2	El Oro	Balsas	Balsas	Km4, vía Balsas - Saracay [E-50]	DESLIZAMIENTO	15	26/04/2023	Ninguna
3	Chimborazo	Colta	Juan de Velasco (Pangor)	Guangopuc, Rumipamba, Vía Colta - Pallatanga [E487]	DESLIZAMIENTO	100	24/04/2023	Ninguna
4	Bolívar	Chillanes	Chillanes	Varios sectores: a la altura de la hacienda de San Juan de Azapi, Vista Alegre, San Francisco de Azapi, vía Chillanes-Bucay [E495]	DESLIZAMIENTO	300	22/04/2023	Ninguna
5	Pichincha	Mejía	Alóag Manuel Cornejo Astorga (Tandapi)	km 56, vía Alóag - Unión del Toachi [E35]	SOCAVAMIENTO	40	22/04/2023	Ninguna
6	Esmeraldas	Muisne	Galera	Vía Galera - Estero de Plátano [E15]	HUNDIMIENTO	--	20/04/2023	Ninguna
7	Manabí	Flavio Alfaro	Flavio Alfaro	Las Cumbres, vía El Carmen [E38]	DESLIZAMIENTO	--	20/04/2023	Ninguna
8	El Oro	Las Lajas	La Victoria	El Tigre, Vía El Tigre - Puyango [E-25]	DESLIZAMIENTO	10	20/04/2023	Ninguna
9	Orellana	Francisco de Orellana	El Dorado	Km 13, vía Coca - Dayuma [E45A]	DESLIZAMIENTO	--	20/04/2023	Ninguna
10	Pichincha	San Miguel de los Bancos	San Miguel de los Bancos	Chaquiscahuayco	DESLIZAMIENTO	50	20/04/2023	Ninguna
11	Chimborazo	Alausí	Multitud	Chaguarpata/Caserío, vía Cumandá-Pallatanga [E-487]	DESLIZAMIENTO	--	18/04/2023	Ninguna
12	Imbabura	Ibarra	La Carolina	Cuajara - El Guadual, vía Salinas - Lita [E10]	DESLIZAMIENTO	35	17/04/2023	Ninguna
13	Loja	Sozoranga	Sozoranga	Varios Sectores (Panecillo, Insana, Punta De Piedra, Tablazo) - Vía Sozoranga - Cariamanga [E-69]	DESLIZAMIENTO	100	16/04/2023	Catamayo-Catacocha-El Empalme-Macará
14	Loja	Célica	Sabanilla	Cabuyo, vía Redondel de la Aduana a Pindal - Troncal de la Costa [E25]	DESLIZAMIENTO	50	14/04/2023	Ninguna
15	Pichincha	Mejía	Alóag	Manuel Cornejo Astorga (Tandapi), km 17 + 300, vía Alóag - Unión del Toachi [E20]	SOCAVAMIENTO	--	10/04/2023	Ninguna
16	Imbabura	Ibarra	La Carolina	Peña Negra - San Pedro, vía Salinas - Lita [E-10] varios sectores	DESLIZAMIENTO	70	07/04/2023	Ninguna
17	Los Ríos	Montalvo	La Esmeralda	La Guayaba - río La Esmeralda	SOCAVAMIENTO	60	05/04/2023	Ninguna
18	Bolívar	San Miguel	Bilován	km 92, vía Cuenca-Molleturo-Naranjal [E-582]	DESLIZAMIENTO	--	05/04/2023	Ninguna
19	Bolívar	San Miguel	Bilován	varios sectores: Guapuloma, Las Guardias vía San Pablo-Balzapamba [E 491]	DESLIZAMIENTO	150	05/04/2023	Ninguna
20	Azuay	Cuenca	Molleturo	km 91, vía Cuenca-Molleturo-Naranjal [E-582]	DESLIZAMIENTO	--	04/04/2023	Ninguna
21	Santo Domingo de los Tsáchilas	Santo Domingo	Abraham Calazacón	Coop. Modelo Av. Los Colonos, calle Río Verde, Junto al UPC.	INUNDACIÓN	30	01/04/2023	Ninguna
22	Azuay	Cuenca	Molleturo	km 64, vía Cuenca-Molleturo-Naranjal [E-582]	DESLIZAMIENTO	--	28/03/2023	Ninguna

Secretaría de Gestión de Riesgos

Dirección: CIS ECU 9-1-1, Av. Samborondón, Km 0,5

Código postal: 092302 / Samborondón-Ecuador

Teléfono: +593-4-259 3500

www.gestionderiesgos.gob.ec



Reporte de monitoreo de amenazas y eventos peligrosos – No 0245

Fecha y Hora de actualización: miércoles, 03 de mayo de 2023 – 09:30:44 / Página 25 de 31

No.	Provincia	Cantón	Parroquia	Sector/Vía	Evento Peligroso	Afectación (metros lineales)	Fecha del evento	Vías alternas
23	Loja	Las Lajas	La Victoria	El Tigre, Vía El Tigre – Puyango [E-25]	DESLIZAMIENTO	8	26/03/2023	Ninguna
24	Azuay	Cuenca	Molleturo	km 92-96-97-98, vía Cuenca-Molleturo-Naranjal [E-582]	DESLIZAMIENTO	80	18/03/2023	Ninguna
25	Bolívar	San Miguel	Bilován	Las Guardias, Km 48, 50+265, 51+400 y 54+900, vía San Miguel-Balsapamba [E 491]	SOCAVAMIENTO	510	06/03/2023	Ninguna
26	Pichincha	Quito	Pifo	10 minutos Virgen de Papallacta, vía Papallacta – Baeza [E20]	DESLIZAMIENTO	--	14/03/2023	Ninguna
27	Chimborazo	Alausí	Alausí	Frente al barrio La Esperanza, vía Alausí - Chunchi - Cuenca [E-35]	DESLIZAMIENTO	--	12/03/2023	Ninguna
28	Loja	Chaguarpamba	Santa Rufina	Salida de Santa Rufina hacia, vía a la costa [E50]	DESLIZAMIENTO	30	11/03/2023	Ninguna
29	El Oro	Arenillas	Arenillas	Vía Arenillas - Las Lajas [E25]	DESLIZAMIENTO	10	10/03/2023	Ninguna
30	Morona Santiago	Morona	Macas	Puente sobre el río Upano-Puente sobre el río Copueno, vía Macas-Puyo [E45].	INUNDACIÓN	240	04/03/2023	Puyo-Y de Santa Ana-Sevilla de Don Bosco-Seipa-Sucúa-Macas
31	Bolívar	San Miguel	San Miguel	El Calzado-Abs.27+800, vía San Miguel-Balzapamba [E 491]	DESLIZAMIENTO	100	23/02/2023	Ninguna
32	Azuay	Sevilla de Oro	Palmas	Km 61, vía Paute Guarumales Méndez [E-40]	SOCAVAMIENTO	35	30/08/2022	Ninguna
33	Manabí	Puerto López	Salango	La Rinconada 5 Cerros, vía Puerto López - Santa Elena [E15].	HUNDIMIENTO	4	28/08/2022	Ninguna
34	Manabí	Sucre	Leonidas Plaza	Km 19, San Agustín-Tosagua [E-383]	SUBSIDENCIA	150	14/08/2022	Ninguna
35	Morona Santiago	Sucúa	Asunción	Sector paso Carreño [E45]	SOCAVAMIENTO	5	18/05/2022	Ninguna
36	Azuay	Pucará	Pucará	Km 23-Deuta, Vía Minas-Tablón-Pucará	HUNDIMIENTO	100	09/03/2022	Ninguna
37	Azuay	Girón	Girón	km 39+500, vía Cuenca-Girón-Pasaje [E-59]	HUNDIMIENTO	80	04/03/2022	Ninguna
38	Pichincha	Mejía	Manuel Cornejo A.	km 38 + 600, vía Alóag - Unión del Toachi [E20]	HUNDIMIENTO	15	25/02/2022	Ninguna
39	Esmeraldas	Quinindé	Rosa zarate	Km 68 Los Vergeles, vía Esmeraldas – Quinindé [E20]	HUNDIMIENTO	40	08/02/2022	Ninguna
40	Cotopaxi	Pujilí	Tingo	Siete Ríos, El Estado y Macuchi.	INUNDACIÓN	35	30/01/2022	Ninguna
41	Cotopaxi	Pujilí	Tingo	Negrillo Km 100, vía Latacunga - La Maná [E-30]	INUNDACIÓN	40	30/01/2022	Ninguna
42	Cotopaxi	Pujilí	Pílaló	Caserío Pílaló, Tinieblas, Km 94, vía Pujilí - La Mana [E30].	DESLIZAMIENTO	2000	29/01/2022	Ninguna

Secretaría de Gestión de Riesgos

Dirección: CIS ECU 9-1-1, Av. Samborondón, Km 0,5
Código postal: 092302 / Samborondón-Ecuador
Teléfono: +593-4-259 3500
www.gestionderiesgos.gob.ec

Reporte de monitoreo de amenazas y eventos peligrosos – No 0245

Fecha y Hora de actualización: miércoles, 03 de mayo de 2023 – 09:30:44 / Página 26 de 31

No.	Provincia	Cantón	Parroquia	Sector/Vía	Evento Peligroso	Afectación (metros lineales)	Fecha del evento	Vías alternas
43	Imbabura	Ibarra	Carolina	San Jerónimo; vía Salinas - Lita [E10]	DESLIZAMIENTO	225	22/12/2021	1.- Ruta desde la E10 Guallupe - San Juan de Lachas (Carchi) - por la E182 Gualchán - Chical - Maldonado - Tulcán - Ibarra 2.- Para vehículos livianos, E10 desde San Jerónimo - Buenos Aires - Cahuasqui - Tumbabiro.
44	Cañar	Cañar	Ingapirca	Vía El tambo - Ingapirca - Honorato Vásquez km 8+100, km 15.	DESLIZAMIENTO	100	24/11/2021	Ninguna
45	Orellana	Francisco de Orellana	El Dorado	Km 21 y km 28, vía el Coca - Dayuma [E45A]	HUNDIMIENTO	150	19/06/2021	Ninguna
46	Morona Santiago	Morona	Macas, cabecera cantonal y capital provincial	Vía Macas-Puyo [E45], tramo puente sobre el río Copueno- puente sobre el río Upano	SOCAVAMIENTO	180	16/05/2021	Ninguna
47	Esmeraldas	Esmeraldas	5 De Agosto	El Cabezón (desvió Tachina)	SOCAVAMIENTO	150	10/03/2021	Ninguna
48	Morona Santiago	Tiwintza	Santiago, cabecera cantonal	Yapapas, vía Entronque a Santiago de Méndez - Santiago [E40]	SOCAVAMIENTO	50	21/08/2020	Ninguna
49	Morona Santiago	Morona	Macas, cabecera cantonal y capital provincial	Puente sobre el río Upano, vía Macas-Puyo-[E45]	SOCAVAMIENTO	57	21/06/2020	Ninguna
50	Morona Santiago	Tiwintza	Santiago, cabecera cantonal	Palomino km 68, vía Santiago-San José de Morona [E40]	DESLIZAMIENTO	70	16/05/2020	Ninguna
51	Morona Santiago	Tiwintza	Santiago, cabecera cantonal	Km 75, Yapapas, vía Entronque a Santiago de Méndez - Santiago [E40]	DESLIZAMIENTO	70	16/05/2020	Ninguna
52	Morona Santiago	Tiwintza	San José de Morona	Shaime, vía Santiago -San José de Morona [E40]	COLAPSO ESTRUCTURAL	170	13/05/2020	Ninguna

VÍAS DE SEGUNDO ORDEN

11 vías de segundo orden cerradas

No.	Provincia	Cantón	Parroquia	Sector/Vía	Evento Peligroso	Afectación (metros lineales)	Fecha del evento	Vías alternas
1	Guayas	Guayaquil	Chongón	sector Casas Viejas km 22	DESLIZAMIENTO	4	30/04/2026	Vía principal de 1er Orden
2	Chimborazo	Alausí	Multitud	Cumandá-Pallatanga [E-487]	DESLIZAMIENTO	--	26/04/2026	Ninguna
3	El Oro	Atahualpa	Paccha	Km 37, vía Paccha - Pasaje [E-585]	DESLIZAMIENTO	--	24/03/2023	Ninguna
4	Cotopaxi	Pangua	Moraspungo	Recintos Los Laureles, Palo Blanco, Los Esteros y Nueva Santa Rosa Bajo, La Inmaculada.	INUNDACIÓN	--	17/03/2023	- Pangua - Valencia - La Mana. - Pangua - Quinsaloma - Valencia - La mana. - Pangua - Quinsaloma - Quevedo - Valencia - La Mana.

Secretaría de Gestión de Riesgos

Dirección: CIS ECU 9-1-1, Av. Samborondón, Km 0,5
Código postal: 092302 / Samborondón-Ecuador
Teléfono: +593-4-259 3500
www.gestionderiesgos.gob.ec

Reporte de monitoreo de amenazas y eventos peligrosos – No 0245

Fecha y Hora de actualización: miércoles, 03 de mayo de 2023 – 09:30:44 / Página 27 de 31

No.	Provincia	Cantón	Parroquia	Sector/Vía	Evento Peligroso	Afectación (metros lineales)	Fecha del evento	Vías alternas
								- Pangua – La Ercilla - Quevedo.
5	Loja	Loja	Gualel	San Francisco, vía Gualel-Chuquiribamba.	SOCAVAMIENTO	--	15/03/2023	Ninguna
6	Bolívar	San Miguel	Bilován	vía urbana a Camino Real	DESLIZAMIENTO	50	11/03/2023	Ninguna
7	Imbabura	San Miguel de Urcoqui	San Blas	Santa Cecilia	SOCAVAMIENTO	20	26/10/2022	Vía antigua de Santa Cecilia – Timbuyacu.
8	Pichincha	Mejía	Tambillo	Barrio la Joya	COLAPSO ESTRUCTURAL	30	17/04/2022	Ninguna
9	Pichincha	Quito	Conocoto	Calles Hermano Miguel y Panzaleo, cruce de vías.	SOCAVAMIENTO	30	28/02/2022	Ninguna
10	Imbabura	Pimampiro	Pimampiro, Cabecera Cantonal	San José de Aloburo	DESLIZAMIENTO	500	09/11/2021	Vía Mariano Acosta
11	Guayas	Colimes	Colimes, Cabecera Cantonal	Av. Principal entrada de Colimes	COLAPSO ESTRUCTURAL	130,5	23/04/2020	Palestina – San Jacinto- Colimes

22 vías de segundo orden parcialmente habilitadas

No.	Provincia	Cantón	Parroquia	Sector/Vía	Evento Peligroso	Afectación (metros lineales)	Fecha del evento	Vías alternas
1	Chimborazo	Guamote	Cebadas	Atillo, vía Riobamba – Macas [E46]	DESLIZAMIENTO	30	27/04/2023	Ninguna
2	Chimborazo	Alausí	Huigra	Chuipicay, vía Huigra - El Triunfo [E-47].	DESLIZAMIENTO	--	27/04/2023	Balbanera – Pallatanga - Cumandá, para vehículos livianos y la Aloag - Santo Domingo para vehículos pesados.
3	El Oro	Zaruma	Muluncay	Vía Zaruma - Atahualpa [E585].	DESLIZAMIENTO	--	27/04/2023	Ninguna
4	Imbabura	Ibarra	Caranqui	Guayaquil de Caranqui	DESLIZAMIENTO	20	23/04/2023	Ninguna
5	Imbabura	Cotacachi	Imantag	Sector quebrada Quitubi - vía Imantag - Quitumba Coñaqui	DESLIZAMIENTO	--	23/04/2023	Ninguna
6	Chimborazo	Pallatanga	Pallatanga	Caserío San Francisco de Trigoloma, vía Pallatanga - Guayaquil [E-487]	SOCVAMIENTO	--	13/04/2023	Riobamba – Ambato - Latacunga- Aloag - Santo Domingo. Riobamba - Guaranda - Babahoyo.
7	El Oro	Piñas	Piedras	El Recuerdo, vía Saracay – Piedras.	SOCAVAMIENTO	5	13/04/2023	Ninguna
8	Loja	Catamayo	El Tambo	La Merced vía Intervalles, Malacatos- El Tambo-Catamayo	SOCAVAMIENTO	20	11/04/2023	Ninguna
9	Pichincha	Quito	La Kennedy	Galo Plaza Lasso y Ramón Borja	DESLIZAMIENTO	--	08/04/2023	Ninguna
10	Imbabura	Ibarra	Angochagua	El Cunro, vía Ibarra - Zuleta.	ALUVIÓN	70	07/04/2023	Ninguna
11								
12	Pichincha	Quito	El Condado	La Roldós, calle Rumihurco vía a Chichahuaico	SOCAVAMIENTO	--	19/03/2023	Ninguna
13	Los Ríos	Quinsaloma	Quinsaloma	Rcto. San Gabriel – Rcto. San Vicente - Rcto. Oro Verde – Río Calope	INUNDACIÓN	72	18/03/2023	Ninguna
14	El Oro	Santa Rosa	Victoria	Km 18, vía Buenavista - San Juan de Cerro Azul [E-585]	ALUVION	150	08/03/2023	Ninguna
15	El Oro	Atahualpa	Paccha	Km 47, vía Paccha - Pasaje [E-585]	DESLIZAMIENTO	25	06/03/2023	Ninguna
16	Chimborazo	Pallatanga	Pallatanga	Caserío Guapo, vía Colta -Pallatanga [E-487]	ALUVIÓN	40	21/02/2023	Riobamba – Guaranda -

Secretaría de Gestión de Riesgos

Dirección: CIS ECU 9-1-1, Av. Samborondón, Km 0,5
 Código postal: 092302 / Samborondón-Ecuador
 Teléfono: +593-4-259 3500
 www.gestionderiesgos.gob.ec

Reporte de monitoreo de amenazas y eventos peligrosos – No 0245

Fecha y Hora de actualización: miércoles, 03 de mayo de 2023 – 09:30:44 / Página 28 de 31

No.	Provincia	Cantón	Parroquia	Sector/Vía	Evento Peligroso	Afectación (metros lineales)	Fecha del evento	Vías alternas
								Babahoyo - Guayaquil
17	Pichincha	Quito	San Antonio	Monjas y Chaguar	COLAPSO ESTRUCTURAL	15	7/05/2022	Ninguna
18	Pichincha	Mejía	Tambillo	El Murco - Pasando la escuela Carlos Freire Larrea.	INUNDACIÓN	--	11/04/2022	Ninguna
19	Azuay	Pucara	Pucara	km 23-Deuta, Vía Minas-Tablón-Pucará	HUNDIMIENTO	100	09/03/2022	Ninguna
20	Azuay	Girón	Girón	Bellavista, vía Girón Santa Teresita	COLAPSO ESTRUCTURAL	20	06/03/2022	Ninguna
21	El Oro	Zaruma	Malvas	Km 75, vía malvas - Zaruma [E-585]	DESLIZAMIENTO	20	03/03/2022	Ninguna
22	Orellana	Francisco de Orellana	San José de Guayusa	15 km, vía a la Comunidad Sardinas.	SOCAVAMIENTO	80	20/07/2021	Ninguna

VÍAS DE TERCER ORDEN:

25 vías de tercer orden cerradas

No.	Provincia	Cantón	Parroquia	Sector/Vía	Evento Peligroso	Afectación (metros lineales)	Fecha del evento	Vías alternas
1	El Oro	El Guabo	Río Bonito	San Vicente, vía San Vicente - Los Ríos	SOCAVAMIENTO	10	29/04/2023	Ninguna
2	Loja	Puyango	El Limo	Añalcal - Caucho	SOCAVAMIENTO	30	28/04/2023	Ninguna
3	Imbabura	Otavalo	Selva Alegre	San Luis, vía Selva Alegre - San Luis.	SOCAVAMIENTO	20	26/04/2023	Ninguna
4	Bolívar	Chimbo	Telimbela	Varios sectores: Guarumal, Amechunlli vía Telimbela - Cochabamba.	DESLIZAMIENTO	100	26/04/2023	Ninguna
5	Bolívar	Guaranda	San Luis de Pambil	La Playita, Pisis, Ingreso al Complejo Turístico el Faraón	INUNDACIÓN	--	25/04/2023	Ninguna
6	Santo Domingo de los Tsáchilas	Santo Domingo	Santo Domingo de los Colorados	Vía las Mercedes. Puerto Nuevo, recinto el Tesoro	DESLIZAMIENTO	---	25/04/2023	Ninguna
7	Los Ríos	Urdaneta	Ricaurte	Rcto. Barranco hacia Rcto. Salampe - río Catarama	SOCAVAMIENTO	--	23/04/2023	Ninguna
8	Cotopaxi	La Maná	La Maná	Barrio 26 de Octubre	INUNDACIÓN	--	22/04/2023	Ninguna
9	Cañar	Deleg	Deleg	Sector Camal Municipal	SOCAVAMIENTO	--	21/04/2023	Ninguna
10	Pichincha	Mejía	Manuel Cornejo Astorga (Tandapi)	Recinto Santuario de Baños	ALUVIÓN	30	20/04/2023	Ninguna
11	Morona Santiago	Limón Indanza	San Antonio (cabecera en San Antonio Centro)	San Salvador, Mayapis, Serembo, El Cisne, 12 de Febrero	DESLIZAMIENTO	2000	17/04/2023	Ninguna
12	Guayas	Alfredo Baquerizo Moreno (Jujan)	Cabecera Cantonal	Recinto El Tránsito	SOCAVAMIENTO	60	06/04/2023	Ninguna
13	Guayas	Guayaquil	El Morro	Vía San Juan Río Hondo	SOCAVAMIENTO	20	06/04/2023	Ninguna
14	Imbabura	Cotacachi	Vacas Galindo	Balsapamba - Pan de Azúcar.	ALUVIÓN	30	06/04/2023	Ninguna
15	Bolívar	Guaranda	San Luis de Pambil	Varios sectores; María Aurora, Rosa Elvira - vía a las Comunidades de San Luis de Pambil.	COLAPSO ESTRUCTURAL	28	24/03/2023	Ninguna
16	Bolívar	Chimbo	La Magdalena	vía El Carmen a Cochabamba	DESLIZAMIENTO	30	11/03/2023	Ninguna
17	Los Ríos	Babahoyo	La Unión	La Valdivia - río Clementina	INUNDACIÓN	30	08/03/2023	Ninguna
18	Los Ríos	Montalvo	Montalvo	La Estrella - Cdla. Felipe Abud - río Cristal	SOCAVAMIENTO	800	08/03/2023	Ninguna
19	Tungurahua	Quero	Quero	San Antonio de Hipolongo, vía Quero - San Antonio	SOCAVAMIENTO	30	26/06/2022	Ninguna

Secretaría de Gestión de Riesgos

Dirección: CIS ECU 9-1-1, Av. Samborondón, Km 0,5
 Código postal: 092302 / Samborondón-Ecuador
 Teléfono: +593-4-259 3500
 www.gestionderiesgos.gob.ec

Reporte de monitoreo de amenazas y eventos peligrosos – No 0245




Fecha y Hora de actualización: miércoles, 03 de mayo de 2023 – 09:30:44 / Página 29 de 31

No.	Provincia	Cantón	Parroquia	Sector/Vía	Evento Peligroso	Afectación (metros lineales)	Fecha del evento	Vías alternas
20	Pichincha	Quito	Conocoto	Monserrat, calles Juan Bautista Aguirre y Juan Hernando Dávila	SOCAVAMIENTO	--	12/06/2022	Ninguna
21	Pichincha	Mejía	Tambillo	Ushco, vía Tambillo – Panamericana Sur	INUNDACIÓN	20	10/04/2022	Ninguna
22	Pichincha	Mejía	Manuel Cornejo Astorga (Tandapi)	Vía de ingreso a las Comunidades Peñas Blancas, El Paraíso, El Mirador y San Francisco.	DESLIZAMIENTO	140	08/02/2022	Ninguna
23	Morona Santiago	Morona	Sinaí	Playas de San Luis, vía Santa María Tunants-Playas de San Luis-Quinta Cooperativa	INUNDACIÓN	3884	02/05/2021	Ninguna
24	Azuay	Cuenca	Nulti	Pasto Romero, vía al centro Parroquial	DESLIZAMIENTO	--	16/04/2021	Ninguna
25	Chimborazo	Chunchi	Chunchi, cabecera cantonal	Armenia	DESLIZAMIENTO	955.9	20/01/2021	Ninguna

07 vías de tercer orden parcialmente habilitadas.

No.	Provincia	Cantón	Parroquia	Sector/Vía	Evento Peligroso	Afectación (metros lineales)	Fecha del evento	Vías alternas
1	Bolívar	Guaranda	Salinas	vía Chazojuan-Mulidiahuan	DESLIZAMIENTO	100	26/04/2022	Ninguna
2	Imbabura	Cotacachi	Imantag	El Potrerillo	SOCAVAMIENTO	40	24/04/2023	Ninguna
3	Cotopaxi	Pangua	Ramón Campaña	Miligua, vía Ramón Campaña – El Corazón	DESLIZAMIENTO	50	12/03/2023	Ninguna
4	El Oro	Marcabelí	El Ingenio	La Palmerita, Vía La Palmerita – El Ingenio	SOCAVAMIENTO	8	08/03/2023	Ninguna
5	Azuay	Pucará	Pucará	km 16+500, Vía Minas-Tablón-Pucará	DESLIZAMIENTO	50	19/04/2022	Ninguna
6	Morona Santiago	Morona	Sevilla Don Bosco	Santa Rosa	INUNDACIÓN	30	21/06/2020	Ninguna
7	Morona Santiago	San Juan Bosco	Santiago de Pananza	Varios Sectores	DESLIZAMIENTO	860	02/04/2020	Ninguna

4. Declaratorias emitidas por el SGR (vigentes en orden cronológico)


Evento peligroso	Nivel de alerta	Fecha de vigencia	Documento
 <p>Declaratoria de Cambio de ALERTA AMARILLA por movimientos en masa al área de 11,50 hectáreas en el sector Astillero, de la parroquia Bahía de Caráquez, cantón Sucre, provincia de Manabí; considerando que las condiciones y parámetros indican que puede presentarse un evento que produzca afectaciones en la población e infraestructura.</p>	Amarilla	10/04/2023	Resolución No. SGR-110-2023
 <p>Declaratoria de Cambio de ALERTA AMARILLA a NARANJA por incremento de amenaza de movimientos en masa al polígono identificado como susceptible a movimientos en masa en las comunidades Aypug, Casual y los barrios: La Esperanza, Control Norte, Nueva Alausí, Pircapamba y Bua.</p>	Naranja	10/04/2023	Resolución No. SGR-111-2023
 <p>Declaratoria del estado de ALERTA NARANJA por movimientos en masa al área de 152,22 hectáreas que comprende los sectores: Namza Chico, Pasán, Quebrada La Ninfa, UE Eloy Alfaro y Puente Chachán, de la parroquia Huigra, cantón Alausí, provincia de Chimborazo</p>	Naranja	09/04/2023	Resolución No. SGR 106-023
	Naranja	06/04/2023	Resolución No. SGR-104-2023

Secretaría de Gestión de Riesgos

Dirección: CIS ECU 9-1-1, Av. Samborondón, Km 0,5
 Código postal: 092302 / Samborondón-Ecuador
 Teléfono: +593-4-259 3500
 www.gestionderiesgos.gob.ec

Reporte de monitoreo de amenazas y eventos peligrosos – No 0245

Fecha y Hora de actualización: miércoles, 03 de mayo de 2023 – 09:30:44 / Página 30 de 31









	Declaratoria del estado de ALERTA NARANJA por incremento de amenaza de movimientos en masa al polígono identificado como susceptible a movimientos en masa el cual tiene un área de 442.62 hectáreas que se extiende sobre la comunidad La Cría - Cantón: Santa Isabel, Provincia: Azuay.			
	Declaratoria del estado de ALERTA NARANJA por movimientos en masa, el área de influencia equivalente a 53132.993 m ² , ubicada en la ciudadela El Fátima, parroquia Francisco Pacheco, del cantón Portoviejo, Provincia de Manabí, debido a que la materialización del evento peligroso por movimientos en masa es inminente, lo que afectaría a la población.	Naranja	03/04/2023	Resolución No. SGR-099-2023
	Declaratoria del estado de ALERTA AMARILLA por incremento de amenaza de movimientos en masa al polígono identificado como susceptible a movimientos en masa con un área de 330.56 hectáreas pertenecientes al sector Cuchucún, el cual comprende las comunidades: Quilloac, Cruz Loma y Cuchucún. Cantón: Cañar, Provincia: Cañar.	Amarilla	31/03/2023	Resolución No. SGR-091-2023
	Incremento Actividad Volcánica Cotopaxi	Amarilla	22/10/2022	Resolución No. SGR-0311-2022
	Declaratoria del estado de ALERTA AMARILLA por deslizamiento en La Armenia, Chunchi, provincia de Chimborazo.	Amarilla	15/07/2022	Resolución No. SGR-182-2022
	Movimiento en masa barrios Rosas, Bellavista, Tamboloma y Rosario de la parroquia Nabón, cantón Nabón, provincia de Azuay	Naranja	23/11/2021	Resolución No. SGR-171-2021
	Socavamiento por la erosión del río Coca y sus afluentes -Cantón: El Chaco, Provincia: Napo.	Roja	21/05/2021	Resolución No. SGR-058-2021
	Actividad Volcánica Sangay: Caída de ceniza Provincia de Chimborazo	Amarilla	16/06/2020	Resolución No. SGR-045-2020
	Aumento de sedimentos volcánicos Río Upano- Parroquias Sinaí y Sevilla de Don Bosco, cantón Morona, Morona Santiago	Amarilla	05/12/2019	Resolución No. SGR-140-2019
	Incendios Forestales Imbabura, Carchi, Pichincha, Chimborazo, Guayas, El Oro y Loja	Amarilla	19/09/2019	Resolución No. SGR-111-2019
	Incremento de lluvias e inundaciones Guayas, El Oro, Sto. Domingo, Esmeraldas, Manabí y Los Ríos y Bolívar, cantón Chillanes, San José del Tambo.	Amarilla	16/07/2019	Resolución No. SGR-066-2019
	Fenómeno El Niño (ENOS) Provincias del Litoral e Insular	Amarilla	10/01/2019	Resolución No. SGR-005-2019
	Deslizamiento San José de Alluriquín, Santo Domingo de Los Tsáchilas	Amarilla	17/10/2018	Resolución No. SGR-006-2018

Secretaría de Gestión de Riesgos

Dirección: CIS ECU 9-1-1, Av. Samborondón, Km 0,5
 Código postal: 092302 / Samborondón-Ecuador
 Teléfono: +593-4-259 3500
 www.gestionderiesgos.gob.ec

Reporte de monitoreo de amenazas y eventos peligrosos – No 0245

Fecha y Hora de actualización: miércoles, 03 de mayo de 2023 – 09:30:44 / Página 31 de 31

	Incremento Actividad Volcánica del Sierra Negra, Galápagos	Amarilla	16/01/2018	Resolución No. SGR-009-2018
	Deslizamiento Sector las Juanitas, Quinindé, Esmeraldas	Naranja	12/05/2016	Resolución No. SGR-060-2016
	Sismo 7.8 Pedernales, Manabí	Roja	17/Abril/2016	Resolución No. SGR-048-2016
	Incremento Actividad Volcánica del Chiles - Cerro Negro, Carchi	Amarilla	01/10/2014	Resolución No. SGR-049-2014
	Deslizamiento San José de Atahualpa, El Oro	Naranja	08/05/2014	Resolución No. SGR-012-2014
	Incremento Actividad Volcánica del Reventador, Napo	Naranja	27/03/2014	Resolución No. SGR-008-2014
Declaratorias de Zonas de Riesgos			Fecha de vigencia	Documento
	Inundaciones Babahoyo, Los Ríos		11/12/2019	Resolución No. SGR-149-2019
	Hundimiento, Zaruma, El Oro		07/03/2017	Resolución No. SGR-029-2015

Elaborado por: Juan Carlos Bravo. - Operador Nacional de Turno 24/7 – Sala de Situación y Monitoreo Samborondón.
 Revisado por: Ing. Alan Mite - Analista Nacional de Turno 24/7 – Sala de Situación y Monitoreo Samborondón.
 Enviado por. Operador Nacional de Turno 24/7 – Sala de Situación y Monitoreo Samborondón.

Secretaría de Gestión de Riesgos

Dirección: CIS ECU 9-1-1, Av. Samborondón, Km 0,5
 Código postal: 092302 / Samborondón-Ecuador
 Teléfono: +593-4-259 3500
www.gestionderiesgos.gob.ec