

Reporte de monitoreo de amenazas y eventos peligrosos – No 0297

Fecha y Hora de actualización: Lunes, 29 de mayo de 2023 - 09:41:46 / Página 1 de 26

Periodo de Monitoreo: Desde: 21h00 28/05/2023 Hasta: 09h00 29/05/2023

1. Monitoreo de amenazas naturales y antrópicas

- Amenaza en desarrollo, posible desencadenamiento de eventos peligrosos.
- Amenaza en incremento y probable materialización inminente.
- Amenaza dentro de los parámetros normales.



PELIGRO VOLCÁNICO

| Ubicación | | Nivel de alerta declarada | Situación actual | Valoración actual |
|-----------|-----------------------------------|---------------------------|--|-------------------|
| | Volcán Reventador, Napo | NARANJA | 06:59 Sangay para la COMUNIDAD, Emisión de vapor y ceniza, con una altura de la nube igual a 2000 metros sobre el nivel del cráter, con dirección Sur-Oeste. | ● |
| | Volcán Chiles-Cerro Negro, Carchi | AMARILLA | 08:00 Mediante cámaras se visualiza el volcán nublado, sin novedad. | ● |
| | Volcán Cotopaxi | AMARILLA | 08:00 Mediante cámaras se visualiza despejado, sin novedad. | ● |
| | Volcán Sierra Negra, Galápagos | AMARILLA | 07:00 Sin reporte de actividad superficial | ● |
| | Volcán Sangay, Morona Santiago | AMARILLA | 08:04 Mediante cámaras se visualiza el volcán nublado, sin novedad. | ● |



PELIGRO POR INCREMENTO DE CAUDALES DE RÍOS

| 04 Cuerpos de Agua Desbordado | | | | |
|--|----------------------------------|---|----------------------------------|----------------|
| Provincia | Cantón | Parroquia | Sector | Nombre del Río |
| Guayas | Alfredo Baquerizo Moreno (Juján) | Alfredo Baquerizo Moreno (Juján), Cabecera Cantonal | Transito | Los Amarillos |
| Esmeraldas | Muisne | San Gregorio | Boca del Sucio | Sucio |
| Esmeraldas | Muisne | San Gregorio | Palma Real | Repartidero |
| Morona Santiago | Morona | Macas, cabecera cantonal y capital provincial | Sector Puente sobre el río Upano | Upano |
| 06 Cuerpos de Agua con tendencia a aumentar de nivel | | | | |
| Provincia | Cantón | Parroquia | Sector | Nombre del Río |
| Chimborazo | Alausí | Huigra | Huigra | Chanchán |
| El Oro | Santa Rosa | Santa Rosa | Cabecera cantonal | Santa Rosa |
| Guayas | Salitre (Urbina Jado) | Junquillal | Varios sectores | Vinces |
| Guayas | Naranjal | Santa Rosa De Flandes | Jaime Roldós | Jagua |
| Los Ríos | Quevedo | San Camilo | San Camilo | Quevedo |
| Los Ríos | Mocache | Mocache, Cabecera Cantonal | Mocache | Mocache |



PELIGRO POR PRESENCIA DE INCENDIOS FORESTALES

| 00 incendio activo | | | | |
|--------------------------|--------|-----------|--------|-----------------|
| Provincia | Cantón | Parroquia | Sector | Afectación (Ha) |
| -- | -- | -- | -- | -- |
| 00 incendios controlados | | | | |
| Provincia | Cantón | Parroquia | Sector | Afectación (Ha) |
| -- | -- | -- | -- | -- |

Secretaría de Gestión de Riesgos

Dirección: CIS ECU 9-1-1, Av. Samborondón, Km 0,5
 Código postal: 092302 / Samborondón-Ecuador
 Teléfono: +593-4-259 3500
 www.gestionderiesgos.gob.ec

Reporte de monitoreo de amenazas y eventos peligrosos – No 0297

Fecha y Hora de actualización: lunes, 29 de mayo de 2023 – 09:41:46 / Página 2 de 26

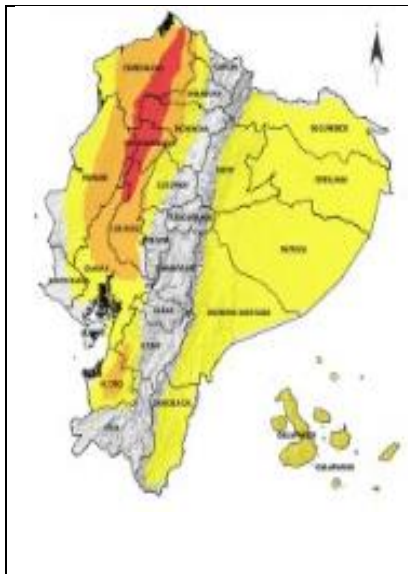


PELIGRO POR APERTURA Y/O COLAPSO DE PRESAS Y REPRESAS

| Recurso | Cota mínima | Cota Actual | Cota máxima | Hora de corte | Valoración |
|------------------------------|-------------|-------------|-------------|---------------|------------|
| Molino, Azuay | 1970.00 | --- | 1990.50 | --- | --- |
| Mazar, Azuay | 2138.05 | --- | 2153.45 | --- | --- |
| Daule Peripa, Guayas | 70.00 | 84.18 | 85.00 | 07:56 | ● |
| Central Baba, Los Ríos | 114.00 | 116.60 | 117.00 | 08:28 | ● |
| Chongón, Guayas | 44.50 | --- | 51.15 | --- | --- |
| El Azúcar, Santa Elena | 40.00 | --- | 45.09 | --- | --- |
| San Vicente, Santa Elena | 50.00 | --- | 57.49 | --- | --- |
| La Esperanza, Manabí | 53.40 | --- | 66.00 | --- | --- |
| Poza Honda, Manabí | 91.50 | --- | 106.50 | --- | --- |
| Multipropósito Chone, Manabí | 48.00 | --- | 68.50 | --- | --- |
| Agoyán, Tungurahua | 1645.00 | --- | 1651.00 | --- | --- |
| Pucará-Pisayambo, Tungurahua | 3541.00 | --- | 3565.00 | --- | --- |



SITUACIÓN HIDROMETEREOLÓGICA



AMENAZA: LLUVIAS Y TORMENTAS Y RÁFAGAS DE VIENTO ADVERTENCIA METEOROLÓGICA N°26

Vigente desde las 18H00 del 26 hasta las 07H00 del 31 de mayo de 2023

SITUACIÓN: Continuarán las lluvias en el país, en especial en la región Litoral, norte de la Sierra y Amazonía hasta el 31 de mayo del 2023.

- Región Litoral:** Se pronostica lluvias de variable intensidad durante las tardes, noches y madrugadas, acompañadas de tormenta hacia el norte e interior de la región. Los evento más intensos serán las noches del sábado 27 y domingo 28 de mayo, no se descarta lluvias en el perfil costanero en especial el domingo 28
- Región Insular:** La lluvias que se presentarían serían ligeras a puntualmente fuertes con mayor probabilidad los días lunes 29 y martes 30 de mayo.
- Región Amazónica:** Se presentarían lluvias moderadas con tormenta en horas de la tarde, noche y madrugada en la región.
- Región Interandina:** Se esperan lluvias ocasionales y variables, durante horas de la tarde y parte de la noche, con mayor intensidad en el norte de la región y estribaciones de cordillera occidental.

FUENTE: INAMHI



PELIGRO SÍSMICO

| Fecha - Hora Local | Magnitud | Profundidad | Cercano a | Sentido por la población |
|---------------------|----------|-------------|------------------------------|--------------------------|
| 2023-05-28 07:31:08 | 3.7 | 21 Km | a 9.5 km de Jipijapa, Manabí | No |

2. Monitoreo de eventos peligrosos (emergencias y desastres)



Sismo

Localización: A 29.12 Km de Balao, Guayas.

Antecedentes: Se produjo un sismo a las 12:12 del 18/03/2023 de Magnitud 6.5, profundidad 44.Km localizado a 29.12 km de Balao Guayas. De acuerdo al barrido realizado por la SGR el sismo fue sentido a nivel nacional con mayor intensidad en las provincias: de El Oro, Guayas, Los Ríos, Manabí, Chimborazo y Azuay.

Secretaría de Gestión de Riesgos

Dirección: CIS ECU 9-1-1, Av. Samborondón, Km 0,5
 Código postal: 092302 / Samborondón-Ecuador
 Teléfono: +593-4-259 3500
 www.gestionderiesgos.gob.ec



Reporte de monitoreo de amenazas y eventos peligrosos – No 0297

Fecha y Hora de actualización: lunes, 29 de mayo de 2023 – 09:41:46 / Página 3 de 26

| | |
|--------------------------------|--|
| Situación actual: | Según reporte del IG-EPN, el evento telúrico suscitado a las 00h35 del 25/04/2023 tuvo su epicentro a 36 km en dirección noreste de la Isla Puna, del cantón Balao, en la provincia del Guayas, de magnitud 5.7 (Mlv), a una profundidad de 60 km. Se han activado los COE Provinciales de Guayas, Azuay, Cañar y El Oro, así como los COE Cantonales: El Guabo, Pasaje, Machala, Huaquillas y Santa Rosa en El Oro; Cuenca y Santa Isabel en Azuay. Se encuentran declarados en emergencia los cantones de Pasaje y El Guabo en la provincia de El Oro y Naranjal en la provincia del Guayas. La Agencia de Regulación y Control del Agua en la provincia de El Oro y en el cantón Cuenca se reestableció el servicio de agua potable al 100%. Se encuentran activos los refugios temporales: Casa Comunal 24 de Mayo (14 personas) y el Refugio Temporal en la Casa Comunal Coop. 10 de Agosto en El Guabo (63 personas), donde al momento pernoctan las familias por precaución. |
| Afectaciones: | -Personas fallecidas: 14 personas - 12 El Oro (10 Machala, 1 El Guabo, 1 Pasaje), 2 Azuay (1 Cuenca, 1 Molleturo) - (Ajustes de cifras de acuerdo a COE Provincial de El Oro) -Personas heridas: 494 -Personas afectadas: 3774 -Personas damnificadas: 1017 -Viviendas afectadas: 1050 -Viviendas destruidas: 291 -Unidades Educativas afectadas: 331 -Establecimientos de Salud afectados: 57 -Bienes públicos afectados: 61 -Bienes públicos destruidos: 8 -Bienes privados afectados: 77 -Bienes privados destruidos: 3 |
| Acciones de respuesta: | MTT1 La Agencia de Regulación y Control del Agua indica que en la provincia de El Oro y en el cantón Cuenca se reestableció el servicio de agua potable al 100%. MTT2 MSP levantó información de establecimientos de salud afectados. Adicionalmente brindaron atenciones psicológicas por crisis hipertensivas y atenciones preventivas en los albergues activados en la provincia de El Oro. • MSP desplegó brigadas médicas de atención a las comunidades de la Isla Puná, e islotes del Golfo de Guayaquil. • Se activó personal de contingencia en establecimientos de salud tipo C para atención a la comunidad. • Cruz Roja Ecuatoriana brindó apoyo al MSP en atención pre-hospitalaria. MTT3 GAD Provincial coordinó con Capitanía de Puerto Bolívar, la limpieza de escombros en el barrio 4 de Abril desde el mar por medio de gabarras. • GAD Machala, GAD Pasaje y GAD El Guabo realizaron la limpieza de vías que tenían acumulación de escombros de estructuras colapsadas. |
| Fuentes de información: | SGR Unidades de Monitoreo/Cuerpo de Bomberos/MINEDUC/MIDUVI |

ZONA 1

Inundación



| | |
|--------------------------------|--|
| Localización: | Esmeraldas/ Muisne/ Salima/ ciudadela Nuevo Amanecer, barrio Los Almendros. |
| Antecedentes: | Por fuertes lluvias suscitadas en la madrugada del 27/05/2023 se produjo el desbordamiento del río Salima. |
| Situación actual: | Se reportan inundaciones en varios sectores de la parroquia. |
| Afectaciones: | - 15 familias afectadas (35 personas). - 15 viviendas afectadas. |
| Acciones de respuesta: | UGR Muisne y Jefatura Política confirmaron el evento. SGR Esmeraldas coordina la atención del evento con CB Esmeraldas. |
| Fuentes de información: | UGR Muisne/Jefatura Política/CB Esmeraldas/SGR UMEVA Esmeraldas. |

Contaminación



| | |
|--------------------------------|--|
| Localización: | Sucumbíos/Lago Agrio/Nueva Loja/vía a Quito Km 12 frente a campus Sucumbíos. |
| Antecedentes: | El 10/05/2023, debido a la rotura del SOTE suscitada en el km 12 de la vía Lago Agrio-Quito; se produjo derrame de crudo, lo que ocasiona la contaminación en el sector de Santa Cecilia Km 12 siguiendo el curso del río Conejo. |
| Situación actual: | Se observan residuos de sustancias de petróleo en los sectores indicados, EP Petroecuador está encargada de los trabajos de reparación del SOTE y se activaron los contingentes de limpieza y remediación |
| Afectaciones: | - 1 bien público afectado (tubería del SOTE) |
| Acciones de respuesta: | EP Petroecuador realizó suspensión inmediata de las operaciones; activación del Plan de Emergencia y contingencia, adicional se instalaron barreras a lo largo del río Conejo y 2 puntos de control con equipos y materiales de contingencia. Ministerio del Ambiente realizará inspección en el sitio. |
| Fuentes de información: | SGR CZ1 Unidad de Monitoreo Sucumbíos/Petroecuador. |

Secretaría de Gestión de Riesgos

Dirección: CIS ECU 9-1-1, Av. Samborondón, Km 0,5
Código postal: 092302 / Samborondón-Ecuador
Teléfono: +593-4-259 3500
www.gestionderiesgos.gob.ec



Reporte de monitoreo de amenazas y eventos peligrosos – No 0297

Fecha y Hora de actualización: lunes, 29 de mayo de 2023 – 09:41:46 / Página 4 de 26



Aluvión

| | |
|-------------------------|--|
| Localización: | Imbabura/Cotacachi/Vacas Galindo/Balsapamba. |
| Antecedentes: | El 05/04/2023, producto de las fuertes precipitaciones, se registró un aluvión que descendió por la quebrada Guayacanal que acarreó flujos de lodo, escombros, material pétreo, afectando a la vía tercer orden que al momento se encuentra cerrada. |
| Situación actual: | Se continúa brindando agua por medio de tanqueros |
| Afectaciones: | <ul style="list-style-type: none"> - 4 viviendas destruidas; 4 familias y 13 personas damnificadas - 4 viviendas afectadas, 4 familias y 15 personas afectadas - 0,15 hectáreas de cultivos de naranjilla afectados - 30 metros de vía afectada al momento cerrada. - 2 bienes públicos destruidos (sistema de alcantarillado tipo puente y sistema de agua potable destruido) - 450 personas afectadas indirectas por falta de servicio de agua de consumo humano en los sectores de Apuela, Cristopamba y Nangulvi. |
| Acciones de respuesta: | <p>Bomberos Cotacachi continúa con la distribución de agua por tanqueros. SGR entregó asistencia humanitaria a las familias damnificadas y afectadas. Técnicos del GAD Cantonal y SGR realizaron el levantamiento de las afectaciones del evento peligroso.</p> <p>El GAD Municipal, con las instituciones competentes está a cargo de la coordinación de las acciones para solucionar el problema del agua, la habilitación vial y atención de la población.</p> <p>Personal y maquinaria del GAD Provincial de Imbabura y GAD Parroquial realizan la remoción de escombros y habilitación vial</p> |
| Fuentes de información: | SGR CZ1 Unidad de Monitoreo Imbabura – Carchi/GAD C Cotacachi/SIS ECU 911 Ibarra. |



Deslizamiento

| | |
|------------------------|--|
| Localización: | Imbabura/Pimampiro/Pimampiro/San José de Aloburo. |
| Antecedentes: | <p>El 26/11/2021, de acuerdo al informe del SGR se indicó que el evento se suscitó en la vertiente heterogénea, donde se desencadenaron movimientos en masa a causa de filtraciones de agua y por la presencia de fuertes lluvias.</p> <p>Mediante resolución administrativa No. GADMSPP-A-2021-077-R, el Sr. Alcalde resuelve declarar la situación de emergencia en el cantón Pimampiro.</p> <p>Se informa que el SGR CZ1, geólogos de la Prefectura, Universidad Central, Universidad Yachay y autoridades locales realizaron recorridos e inspecciones técnicas.</p> <p>El 16/11/2021, SGR-CZ1 entregó asistencia humanitaria. El Informe del MAG indica que la afectación de los cultivos en total es de 12,43 ha de cultivos de la zona. GAD Cantonal de Pimampiro en apoyo del GAD Provincial Imbabura trabajan en la construcción de una vía que servirá como variante para brindar acceso a la población de la comunidad, tendrá la conexión directa de las comunidades de Aloburo, San Juan, entre otras comunidades con su cabecera cantonal.</p> |
| Situación actual: | Las familias afectadas continúan en los alojamientos temporales y en familias acogientes. Desde enero de 2023 se inició con la instalación de las acometidas de los servicios básicos. El MIDUVI está a la espera de que el GAD termine de hacer las acometidas para iniciar con la construcción de las viviendas; ya que dispone de los recursos económicos para este proyecto. |
| Afectaciones: | <ul style="list-style-type: none"> - 41 familias afectadas (113 personas), - 12 familias damnificadas (35 personas), - 38 familias evacuadas (116 personas evacuadas: 10 en la escuela del Tejar, 2 en la Unidad Educativa Pimampiro y 26 en familias acogientes), - 12 viviendas destruidas, - 6 viviendas afectadas, - 6 invernaderos destruidos de tomate riñón y pepinillo, - 5 reservorios colapsados, - 50 hectáreas de cultivos de ciclo corto, de aguacates, mandarinas, duraznos y pastizales; (12,43 ha de cultivos destruidos y 37,57 ha de pastos afectadas); - 530 metros de los canales de riego secundarios están colapsados, - 800 metros del tendido de la red eléctrica, 3 postes colapsados y 1 transformador colapsado, - 150 metros destruidos de la red de distribución de agua de consumo humano, - 150 metros de la red de alcantarillado destruidos, - 150 metros de la red de telecomunicaciones colapsado. |
| Acciones de respuesta: | <p>El GAD Cantonal de Pimampiro determinó un predio para la construcción del Proyecto de Vivienda, y realiza la instalación de servicios básicos.</p> <p>GAD Cantonal y Provincial de Imbabura habilitaron una vía alterna. La comunidad habilitó la vía a Mariano Acosta que pasa por la zona de riesgo de San José de Aloburo inobservando los informes de riesgo remitidos por parte del SGR, exponiéndose a futuros riesgos vinculados a la zona propensa de deslizamiento.</p> <p>Las familias afectadas continúan en los alojamientos temporales y en familias acogientes.</p> <p>El 02/05/2023, MIDUVI realizó la inspección en la zona.</p> |

Secretaría de Gestión de Riesgos

Dirección: CIS ECU 9-1-1, Av. Samborondón, Km 0,5

Código postal: 092302 / Samborondón-Ecuador

Teléfono: +593-4-259 3500

www.gestionderiesgos.gob.ec



Reporte de monitoreo de amenazas y eventos peligrosos – No 0297

Fecha y Hora de actualización: lunes, 29 de mayo de 2023 – 09:41:46 / Página 5 de 26

Fuentes de información: SGR CZ1 Unidad de Monitoreo Imbabura – Carchi/MIES, MIDUVI, GAD C Pimampiro – UGR.

ZONA 2



Socavamiento

| | |
|--------------------------------|---|
| Localización: | Napo/El Chaco/Gonzalo Díaz De Pineda (El Bombón)/San Rafael, Piedra Fina 2, San Luis, San Carlos, vía Y de Baeza-Lago Agrío [E45]. |
| Antecedentes: | Debido al proceso erosivo desarrollado desde febrero del 2020, el río Quijos (Alto Coca) mantiene en riesgo a varias viviendas y sectores estratégicos, tales como: la Red Estatal Vial [E45], Hidroeléctrica Coca Codo Sinclair, tuberías de SOTE, Poliducto Shushufindi – Quito y OCP. Se mantiene la declaratoria emitida mediante resolución SGR-058-2021 de cambiar el nivel de alerta Naranja a Roja. |
| Situación actual: | El 20/05/2023, la Comisión Ejecutora del Río Coca, CERC, informó que el frente de erosión se encuentra en la abscisa 7+560 por 68 días. Visualmente no hay cambios morfológicos y los bloques rocosos de referencia no han cambiado de posición, por lo que se presume que no hay avance en el frente de erosión, sin embargo, aguas abajo en el sector de San Carlos, entre el km 8+000 y 10+000, continúan los cambios del eje del río, desplazamiento del cauce principal hacia la margen izquierda y profundización del cauce principal; se visualiza erosión regresiva local en el río Loco y erosión lateral en los taludes. En la zona del campamento La Loma, se aprecia degradación en el cauce central y en la margen derecha; la margen izquierda presenta cambios leves, pero el riesgo es bajo y el campamento se encuentra seguro. Se mantienen las condiciones de inestabilidad en la zona de Ventana 2 que amenazan los terrenos del antiguo campamento de SINOHYDRO, el sector del poblado de San Luis y las zonas ubicadas en la margen izquierda del cauce. |
| Afectaciones: | Desde el 2020 a la fecha las afectaciones son las siguientes: - Personas Afectadas indirectas: 100 - Personas Damnificadas: 51 - Personas Afectadas: 76 - Personas Evacuadas: 63 - Viviendas destruidas: 2 - Metros de vía afectadas: 1040 - Puentes destruidos: 3 (Puente sobre el río Motana, Puente Ventana 2 y Puente Piedra Fina) - Puente afectados: 1 (Puente Piedra Fina) - Bienes Afectados: 4 (tuberías del SOTE, Poliducto Shushufindi- Quito y OCP; Sistema de Agua Potable de San Luis) - Ha de Cultivo perdida: 100.03 - Animales de granja afectados y muertos: 3448 |
| Acciones de respuesta: | MTOP a través de la Empresa contratista CONSTRUPIEDRA SA continúa trabajando en la construcción de una vía de servicio de 2.2 km. CTC Río Coca realizan el monitoreo del proceso erosivo. SGR CZ2 y CCGR San Luis realizan monitoreo constante del evento. |
| Fuentes de información: | SGR CZ2 Umeva Napo-Orellana/CELEC EP/GAD Municipal El Chaco/MTOP/Teniente Político Gonzalo Díaz de Pineda |

ZONA 3



Inundación

| | |
|--------------------------------|---|
| Localización: | Cotopaxi / Sigchos / Las Pampas / Recinto Las Juntas. |
| Antecedentes: | Por causa de las lluvias registradas la madrugada del 25/05/2023 se evidenció el desbordamiento del Río Las Juntas causando la destrucción de 2 puentes, la afectación de una vivienda, la muerte de una animal de granja |
| Situación actual: | La vía de tercer orden se encuentra afectada parcialmente, al momento el río se encuentra en su cauce normal. |
| Afectaciones: | - 1 viviendas afectadas. - 1 familia afectada - 2 puentes destruidos (1 peatonal y 1 vehicular) - 1 animal de granja muerto. - vía de tercer orden. |
| Acciones de respuesta: | Teniente Político de las Pampas confirmo el evento y realizo una inspección. OOPP del GAD Las pampas realiza la limpieza de la vía. SGR monitorea el evento y coordina con la UGR una inspección del Evento. |
| Fuentes de información: | SGR CZ3 Unidad de Monitoreo Tungurahua/TP/OOPP/UGR. |

Secretaría de Gestión de Riesgos

Dirección: CIS ECU 9-1-1, Av. Samborondón, Km 0,5
 Código postal: 092302 / Samborondón-Ecuador
 Teléfono: +593-4-259 3500
 www.gestionderiesgos.gob.ec



Reporte de monitoreo de amenazas y eventos peligrosos – No 0297

Fecha y Hora de actualización: lunes, 29 de mayo de 2023 – 09:41:46 / Página 6 de 26



Hundimiento

| | |
|--------------------------------|---|
| Localización: | Chimborazo/Alausí/Multitud/varios sectores, vía Pallatanga-Cumandá [E-487]. |
| Antecedentes: | El 09/05/2023, por causas desconocidas se produjo un hundimiento en la vía de segundo orden, que posiblemente afecte a viviendas del sector. |
| Situación actual: | Al momento la vía secundaria se encuentra parcialmente habilitada. UGIAR SGR CZ3 mediante informe de análisis de amenaza recomienda: Se recomienda al Gobierno Autónomo Descentralizado Municipal del Cantón Alausí para que conjuntamente con la Junta Parroquial de Multitud y los representantes de la Comunidad Las Rocas realicen la construcción de medidas estructurales para reducir la amenaza en el sector, principalmente para disponer de un adecuado sistema de drenaje y el encausamiento de las aguas provenientes de las precipitaciones en la zona hacia la quebrada que desemboca al Río Chimbo. De conformidad a lo mencionado en el presente informe, se deberán implementar trabajos de mitigación para reducir la inestabilidad del talud inspeccionado, por tanto, se deberá elaborar el estudio técnico que determine las características geológicas del suelo y en base al mismo definir el ángulo de estabilidad para el diseño de taludes. Se recomienda al MTOP, GAD de la provincia de Chimborazo que en coordinación con el GAD Parroquial De Multitud adopten las medidas necesarias para mejorar la vialidad del sector, acorde a su competencia, especialmente en la vía de acceso hacia las antenas y zona alta poblada de Las Rocas. Se recomienda al MINEDUC considerar el presente informe ya que la UE Bilingüe 15 de octubre se ubica dentro del Polígono preliminar delimitado. |
| Afectaciones: | - 100 m. de vía afectada - 20 viviendas afectadas (Es un número estimado hasta el levantamiento del informe EVIN) - 1 Unidad educativa afectada (Escuela Bilingüe 15 de Octubre) - 2 Bienes públicos afectados (iglesia y tanque de agua potable) |
| Acciones de respuesta: | UGIAR SGR CZ3 socializó con la población de la Comunidad Las Rocas, parroquia Multitud del Cantón Alausí el informe técnico levantado por la presencia de grietas y asentamiento en la comunidad que conllevó a la delimitación de un polígono de Alta susceptibilidad. Se realiza una inspección de posibles albergues para la comunidad las Rocas perteneciente a la parroquia Multitud del cantón Alausí. |
| Fuentes de información: | SGR CZ3 Unidad de Monitoreo Tungurahua/UGR Cantonal/GAD Parroquial. |



Deslizamiento

| | |
|--------------------------------|--|
| Localización: | Chimborazo/Alausí/Huigra/Cerro Pasan y Namza Chico. |
| Antecedentes: | De acuerdo a informe técnico de la SGR del 11 de junio del 2018 indican que debido a la litología y a la sobre saturación de material se produjo grietas en los sectores señalados por lo que la SGR declara el estado de ALERTA NARANJA el 09 de abril del 2023 debido al incremento de amenaza de movimiento de masa en Pasan y Namza Chico, además, de acuerdo a informe del INAMHI en el que se indicó que en el mes de abril se incrementarán las lluvias. La evacuación de la población se da bajo el principio de autoprotección, considerando la continuidad de las grietas y el carácter activo de movimientos en masa de 152,22 ha, que comprende los sectores de Namza Chico, Pasan, Quebrada La Ninfa, UE Eloy Alfaro y Puente Chanchán. Mediante Resolución MINEDUC Alausí - Chunchi dispone al rector y planta docente de la Unidad Educativa Eloy Alfaro, que se suspendan las actividades pedagógicas presenciales debido a la DECLARATORIA del estado de ALERTA NARANJA. |
| Situación actual: | GAD Provincial Huigra realizó actividades de relleno para evitar el incremento de amenaza. SGR realizará una inspección para determinar si continúa el estado de ALERTA NARANJA. |
| Afectaciones: | - 117 personas evacuadas (27 familias): - Hotel Huigra: 48 personas (16 familias) (retornaron a sus viviendas) - Hotel Rosero Resort: 4 personas (1 familia) (retornaron a sus viviendas) - Familias acogientes: 65 personas (10 familias) |
| Acciones de respuesta: | Mediante apoyo interinstitucional entre SGR, IGM e IIGE realizaron mediciones en la parroquia Huigra con la finalidad de monitorear un potencial deslizamiento. |
| Fuentes de información: | SGR CZ3 Unidad de Monitoreo Tungurahua/GAD P. Huigra. |



Deslizamiento

| | |
|----------------------|--|
| Localización: | Chimborazo/Alausí/Alausí, Cabecera Cantonal/Casual, vía Guamote - Alausí [E-35]. |
| Antecedentes: | El 09/12/2022, se produjo un hundimiento en la vía de primer orden, que al momento está cerrada. Mediante RESOLUCIÓN Nro. SGR-111-2023, se determina CAMBIAR EL NIVEL DE ALERTA AMARILLA A NARANJA por movimientos en masa en el área de 214 hectáreas, que comprende el sector: Casual y los barrios: La Esperanza, Control Norte, Nueva Alausí, Pircapamba y Bua, del cantón Alausí y RATIFICAR el estado de ALERTA |

Secretaría de Gestión de Riesgos

Dirección: CIS ECU 9-1-1, Av. Samborondón, Km 0,5
 Código postal: 092302 / Samborondón-Ecuador
 Teléfono: +593-4-259 3500
 www.gestionderiesgos.gob.ec



Reporte de monitoreo de amenazas y eventos peligrosos – No 0297

Fecha y Hora de actualización: lunes, 29 de mayo de 2023 – 09:41:46 / Página 7 de 26

| | |
|-------------------------|---|
| | <p>AMARILLA en el área de 38,07 hectáreas, considerando la actualización del análisis y observaciones técnicas realizadas en campo.</p> <p>El día 26/03/2023, debido al hundimiento, se produjo un deslizamiento en la E35 se bajó la montaña afectando completamente la vía de primer orden y viviendas aledañas.</p> <p>Se activaron alojamientos temporales en: Iglesia La Matriz, Coliseo Municipal, Aypud, Iglesia Ministro del Nuevo Pacto y Asociación de Artesanos, al momento se tiene 33 personas en el alojamiento Coliseo Municipal.</p> |
| Situación actual: | <p>GT1, GT2 y GT3 continúan con las labores de búsqueda y rescate de las personas desaparecidas por el deslizamiento, además el GADM Riobamba y la Iglesia Católica de Quito entregaron asistencia humanitaria.</p> |
| Afectaciones: | <ul style="list-style-type: none"> - 58 personas fallecidas - 581 personas afectadas - 44 personas heridas. - 17 personas desaparecidas. - 1034 personas damnificadas (evacuadas hacia los alojamientos temporales). - 163 viviendas afectadas - 57 viviendas destruidas - 2 bienes privados destruidos (Asadero Don Fausto y Damada – cafetería se encuentra destruido) - 1 bien privado afectado (Hostería Pircapamba) - 1 Unidad Educativa afectada (U.E. Federico Gonzales Suarez) - 2 bienes públicos destruidos (1 Estadio y 1 coliseo). - Vías destruidas: - Primer Orden: 1,12 Km - Segundo orden: 1,20 Km - Total: 2.32 Km - 3 bienes públicos afectados (25% de red público afectado y 60 % de servicio de agua potable afectado, 20 % de servicio de alcantarillado afectado). - 6 ha de cultivos y pasto destruidos. - 20 ha de cultivos afectados. - 230 Animales afectados. - 427 metros de línea férrea destruida. |
| Acciones de respuesta: | <p>GADM Riobamba, GADC Alausí, Fundación Visión Mundial, MIES Y Fundación ACNUR realizaron entrega de asistencia humanitaria en el sector.</p> <p>MTT´s y GT´s continúan con sus labores de acuerdo a sus competencias.</p> <p>SGR monitorea el evento.</p> |
| Fuentes de información: | <p>SGR CZ3 Unidad de Monitoreo Tungurahua/MTOP.</p> |

ZONA 4



Deslizamiento

| | |
|-------------------------|---|
| Localización: | Manabí/Paján/Cascol/San Alejo. |
| Antecedentes: | <p>El 05/05/2023 producto de las lluvias y desestabilización del terreno se suscitó un deslizamiento afectando a varias viviendas y familias, de las familias afectadas dos se encuentra en familias acogiente, el resto permanecen en sus mismas viviendas, también hubo afectación a cultivos, Jefa Política del Cantón y Teniente política de Cascol ayudaron a la evacuación de las familias.</p> |
| Situación actual: | SGR CZR coordina entrega de AH y bonos de contingencia para las familias afectadas. |
| Afectaciones: | <ul style="list-style-type: none"> - 8 viviendas afectadas. - 2 viviendas destruidas. - 8 familias afectadas (43 personas afectadas). - 2 familias damnificadas (5 personas damnificadas). - 200 ha afectadas (maíz) |
| Acciones de respuesta: | <p>Se realizó levantamiento fotogramétrico del area afectada y levantamiento de EVIN digital.</p> <p>Jefatura Política y Tenencia Política de Campuzano ayudaron a la evacuación de las familias.</p> <p>SGR CZ4 coordina entrega de AH las familias y entrega de bonos de contingencia a las familias afectadas.</p> |
| Fuentes de información: | SGR CZ4 Unidad de Monitoreo Manabí/SGR CZ4/MDG. |



Deslizamiento

| | |
|-------------------|--|
| Localización: | Manabí/Santa Ana/Honorato Vásquez/sectores Vainilla y La Laguna. |
| Antecedentes: | <p>El 18/04/2023, por las lluvias suscitadas en los últimos días, se produjo el deslizamiento de una ladera afectando a varias viviendas en los sectores mencionados.</p> <p>Las familias afectadas permanecen en casas de familias acogientes.</p> |
| Situación actual: | <p>SGR emitió la RESOLUCIÓN Nro. SGR-169-2023 que DECLARA el estado de ALERTA AMARILLA por movimientos en masa al área de influencia de 147.52 hectáreas, que comprenden las comunidades: La Vainilla y La Laguna. UGR GAD Cantonal informa que las familias retornaron a sus respectivas viviendas. SGR CZ4 gestionó la entrega de AH a las familias afectadas por parte de Plan Internacional.</p> |

Secretaría de Gestión de Riesgos

Dirección: CIS ECU 9-1-1, Av. Samborondón, Km 0,5
 Código postal: 092302 / Samborondón-Ecuador
 Teléfono: +593-4-259 3500
 www.gestionderiesgos.gob.ec



Reporte de monitoreo de amenazas y eventos peligrosos – No 0297

Fecha y Hora de actualización: lunes, 29 de mayo de 2023 – 09:41:46 / Página 8 de 26

| | |
|-------------------------|--|
| Afectaciones: | -21 viviendas afectadas -25 familias afectadas (84 personas afectadas) -2 familias evacuadas (alojamiento temporal) |
| Acciones de respuesta: | SGR realiza el monitoreo del evento. UGR GAD Cantonal realizó la Evaluación de Daños y Análisis de Necesidades. SGR emitió la RESOLUCIÓN Nro. SGR-169-2023 que DECLARA el estado de ALERTA AMARILLA SGR CZ4 gestionó la entrega de AH a las familias afectadas por parte de Plan Internacional. |
| Fuentes de información: | SGR CZ4 Unidad de Monitoreo Manabí/UGR GAD Santa Ana/Tenencia Política. |



Colapso estructural

| | |
|-------------------------|--|
| Localización: | Santo Domingo de Los Tsáchilas/Santo Domingo/Valle Hermoso /sector Sarayacu. |
| Antecedentes: | El 18/03/2023, producto de la lluvia y el aumento del caudal del río Blanco, se produjo el colapso del puente que brindaba acceso al sector de Sarayacu, lo que provocó la incomunicación de la comunidad. |
| Situación actual: | Los moradores del sector, construyeron una tarabita para el ingreso de víveres y de personas al sitio. |
| Afectaciones: | - 1 puente destruido. - 35 Familias afectadas. (incomunicadas) |
| Acciones de respuesta: | Patronato Municipal coordinó con el Cuerpo de Bomberos para entregar kit alimenticios a las familias incomunicadas. |
| Fuentes de información: | SGR CZ4 Unidad de Monitoreo Santo Domingo/ECU 911/ACM/C.B. |



Colapso estructural

| | |
|-------------------------|--|
| Localización: | Santo Domingo de Los Tsáchilas/La Concordia/La Concordia/Sector del Camal. |
| Antecedentes: | El 18/03/2023, producto de las lluvias de la madrugada se produjo el aumento del caudal del río Blanco, provocando la ruptura de la tubería principal de la planta de tratamiento de agua potable, afectando la distribución de agua en el Cantón. |
| Situación actual: | Se realizan los trabajos de reparación de la tubería principal de agua potable. La empresa de agua potable habilitó dos pozos de agua donde la ciudadanía pueda acudir a solicitar agua. |
| Afectaciones: | Se continúa con el suministro agua a la población con tanqueros. - La afectación de la distribución de agua de la planta es del 100% - 2 bienes Públicos afectados (Planta de Agua Potable y Camal Municipal). - 51 animales de granja fallecidos (cerdos, Reses). - Aproximadamente 170.000 personas afectadas indirectamente por el suministro de agua |
| Acciones de respuesta: | GAD La Concordia continúa con la entrega de agua, con tanqueros. Empresa privada realiza trabajos de reparación de la tubería principal de agua potable. |
| Fuentes de información: | SGR CZ4 Unidad de Monitoreo Santo Domingo/UGR GAD La Concordia. |

ZONA 5



Inundación

| | |
|-------------------------|---|
| Localización: | Los Ríos/Quinsaloma/ Quinsaloma/Barrío Las Palmitas - 12 de octubre - Isla de Barbones - Rcto. Estero de Damas - río Umbe - río Calabí - Rcto. San Vicente - Rcto. San Gabriel Rcto. Achotillo -Rcto. San Francisco |
| Antecedentes: | Debido a las fuertes lluvias suscitadas en la madrugada del 25/05/2023, se reportó desbordamiento de los ríos Umbe con río Calabí, mismo que afectó a varias viviendas del cantón, dejando 1 persona adulta fallecida y afectaciones en la vía de 2do orden. |
| Situación actual: | Personal técnico realizó visita al sitio en la mañana del 27/05/2023, indicando que maquinarias de Prefectura se mantienen colaborando con la reparación de la vía de 2do orden, las familias afectadas se mantienen en sus hogares, las familias damnificadas permanecen en casa acogiente, la vía permanece parcialmente habilitada y el río se mantiene en su caudal normal. |
| Afectaciones: | - 53 viviendas afectadas - 53 familias afectadas - 196 personas afectadas - 2 viviendas destruidas - 2 familias damnificadas - 10 personas damnificadas (casa acogiente) - 2 bienes públicos destruidos (alcantarillados) - 1 puente afectado - 200 metros lineales afectados. - 1 persona fallecida (mujer adulta) |
| Acciones de respuesta: | UGR Quinsaloma realizó verificación de novedades. Prefectura de Los Ríos se mantiene colaborando con la reparación de la vía afectada. |
| Fuentes de información: | SGR CZ5 Unidad de Monitoreo Los Ríos/UGR Quinsaloma/SGR-UPREA/MIES. |

Secretaría de Gestión de Riesgos

Dirección: CIS ECU 9-1-1, Av. Samborondón, Km 0,5
Código postal: 092302 / Samborondón-Ecuador
Teléfono: +593-4-259 3500
www.gestionderiesgos.gob.ec



Reporte de monitoreo de amenazas y eventos peligrosos – No 0297

Fecha y Hora de actualización: lunes, 29 de mayo de 2023 – 09:41:46 / Página 9 de 26



Inundación

| | |
|-------------------------|---|
| Localización: | Los Ríos/Babahoyo/La Unión/La Puntilla Cdma. 5 de junio - La Cuarenta - 25 de diciembre - río Clementina |
| Antecedentes: | Debido a las fuertes lluvias suscitadas en la madrugada del 25/05/2023, se reportó desbordamiento del río Clementina, mismo que afectó a varias viviendas del lugar. |
| Situación actual: | Personal técnico realizó levantamiento de EVIN el 25/05/2023, en donde se actualizan los datos de afectación, actualmente las familias afectadas se mantienen en sus viviendas y el caudal del río Clementina se encuentra con tendencia a aumentar de nivel. |
| Afectaciones: | - 82 viviendas afectadas. - 82 familias afectadas. - 254 personas afectadas |
| Acciones de respuesta: | UGR realizó levantamiento de EVIN y facilitó el documento el 25/05/2023 |
| Fuentes de información: | SGR CZ5 Unidad de Monitoreo Los Ríos/ GAD Babahoyo. |



Inundación

| | |
|-------------------------|--|
| Localización: | Los Ríos/Ventanas/Zapotal/Rcto. San Francisco - Rcto. Estero Lindo - Rcto. El Cristal - La María - río Suquibí |
| Antecedentes: | Debido a la presencia de fuertes lluvias en la madrugada del 25/05/2023, se reportó desbordamiento del Río Suquibí, mismo que deja varias viviendas afectadas. |
| Situación actual: | Mediante visita al sitio en la mañana de hoy 27/05/2023, se verificó un nuevo desbordamiento del río Suquibí, afectando a las mismas viviendas del Rcto. Estero Lindo, las familias afectadas se mantienen en sus hogares, la familia damnificada continúa en casa acogiente y el río se mantiene desbordado, afectando a cultivos en Rcto. El Cristal y sector La María, por lo que se espera MAAPEA levantado por parte del MAG. |
| Afectaciones: | - 225 viviendas afectadas - 225 familias afectadas - 767 personas afectados - 1 vivienda destruida - 1 familia damnificada - 3 personas damnificadas (casa acogiente) |
| Acciones de respuesta: | Tenencia Política de Zapotal realizó verificación de novedades en la mañana del 27/05/2023. |
| Fuentes de información: | SGR CZ5 Unidad de Monitoreo Los Ríos/ UGR Ventanas/Tenencia Política de Zapotal. |



Inundación

| | |
|-------------------|--|
| Localización: | Bolívar/Caluma/ Caluma/ varios sectores, Santa Teresita, Caluma Viejo, Pita, Charquiayacu, Unión de Pacana, Hoyo Bravo, Agua Santa, Pasagua, Cumbillí Chico – Naranjapata, Cumbillí Chico (Y), Cumbillí Grande, Guayabal y Guamasungo. |
| Antecedentes: | A causa de las lluvias registradas en los sectores, se produjo el desbordamiento de los ríos Caluma, Escaleras, Naranja Pata, Choripungo y los Esteros S/N y Pescado, del cual se registra varias viviendas y locales comerciales afectados por el ingreso de agua y lodo. |
| Situación actual: | Técnica de la UGR del GAD Caluma mediante informe de evaluación inicial indica que a causa de los desbordamientos de los ríos y esteros destruyó y afectó a varias viviendas, bienes públicos, privados y colapso de la plataforma vial. En el sector de Pasagua no disponen de los servicios básicos como el fluido eléctrico y el líquido vital debido a la rotura de tuberías. Además menciona que se originó varios deslizamientos de tierra a lo largo de la vía de tercer orden y colapso de la plataforma vial que conduce desde Charquiayacu, Unión de Pacana, Hoyo Bravo, Agua Santa y Pasagua; vía Pasagua, Cumbillí Chico y Naranjapata; vía Cumbillí Chico (Y), Cumbillí Grande, mismas que se encuentran cerradas al tránsito vehicular y existen 49 familias aisladas debido al cierre de las vías. En los sectores de Cumbillí Chico (Y) – Cumbillí Grande existen 10 viviendas en peligro. MAG Bolívar mediante MAPEEA menciona que se registra afectaciones agrícolas y pecuarias en varios sectores del cantón. El COE Cantonal se activó el 25/05/2023, y resolvió lo siguiente: <ul style="list-style-type: none"> • Declarar la situación de emergencia al municipio del cantón Caluma debido a las fuertes precipitaciones presentadas en el cantón Caluma. • Revisar y/o actualizar el plan de uso y Gestión de Suelo y PDOT según corresponda. • Notificar a las familias que se encuentran ubicadas en zonas de riesgos. • Evaluar y disponer el coliseo de deportes como alojamiento temporal, ubicado en el Barrio Los Rosales, en las calles Celestino Sosa y Roberto Arregui, diagonal a la Casa Artesanal. • Disponer de un Plan de Contingencia vial para el flujo de vehículos en caso de colapso de los puentes carrozables. • Gestionar y/o contratar maquinaria pesada para planificar obras prioritarias en las zonas vulnerables. |

Secretaría de Gestión de Riesgos

Dirección: CIS ECU 9-1-1, Av. Samborondón, Km 0,5

Código postal: 092302 / Samborondón-Ecuador

Teléfono: +593-4-259 3500

www.gestionderiesgos.gob.ec



Reporte de monitoreo de amenazas y eventos peligrosos – No 0297

Fecha y Hora de actualización: lunes, 29 de mayo de 2023 – 09:41:46 / Página 10 de 26

| | |
|--------------------------------|--|
| Afectaciones: | <ul style="list-style-type: none"> • Activar brigada médica para la atención de las familias afectadas en los sectores no intervenidos. - 1 vivienda destruida (Pasagua) - 1 familia, 4 personas damnificadas - 57 viviendas afectadas por el ingreso de agua y lodo (de las cuales 15 en Pita, 5 en Charquiayacu, Unión de Pacana, Hoyo Bravo y Agua Santa, 37 en Pasagua) - 57 familias, 126 personas afectadas (de las cuales 15 familias de Pita; 5 familias 21 personas de Charquiayacu, Unión de Pacana, Hoyo Bravo y Agua Santa; 37 familias 105 personas de Pasagua, que se encuentran en las mismas viviendas) - 6.415 metros lineales de vía. - 21 bienes públicos afectados (9 alcantarillas, 2 postes, 1 cancha en Charquiayacu, Unión de Pacana, Hoyo Bravo y Agua Santa; 3 postes, 1 cementerio, 1 cancha, 1 iglesia en Pasagua; 3 alcantarillas en Cumbillí Chico (Y) y Cumbillí Grande. - 1 bien privado afectado (tuberías del agua en Pasagua) - 59 Ha de cultivos afectados (cacao y naranja) - 40 Ha de cultivos perdidos (cacao y naranja) - 43 animales afectados (porcinos y bovinos) - 12 animales muertos (porcinos y bovinos) - 8 productores afectados |
| Acciones de respuesta: | <ul style="list-style-type: none"> - UGR del GAD Caluma en conjunto con MIES Bolívar realizan levantamiento de información en los sectores. - UGR del GAD Caluma coordina con Cuerpo de Bomberos de Caluma y Empresa Privada para la distribución de agua en el sector de Pasagua. - El 26/05/2023, Cuerpo de Bomberos de Caluma, Guaranda, Chimbo, San Miguel y Chillanes y más apoyo de los propietarios realizaron trabajos de limpieza de las viviendas y locales comerciales en el centro de Caluma Viejo - Maquinaria de Empresa Privada contratada por el GAD Caluma se encuentra realizando trabajos de limpieza de la vía de tercer orden desde Charquiayacu a Pasagua. - Moradores y propietarios realizan trabajos de limpieza de las viviendas afectadas. - Representantes de la junta de agua de Pasagua realizan trabajos de reparación de las tuberías con el fin de distribuir líquido vital. - MAG Bolívar realizó levantamiento de las afectaciones mediante MAAPEA. |
| Fuentes de información: | SGR CZ5 Unidad de Monitoreo Bolívar/UPREA/GAD Caluma/C.B. |



Inundación

| | |
|--------------------------------|---|
| Localización: | Los Ríos/Babahoyo/La Unión/ La Puntilla, Cdba. 5 de junio - La Cuarenta - 25 de diciembre - río Clementina |
| Antecedentes: | Debido a las fuertes lluvias suscitadas en la madrugada del 25/05/2023, se reportó desbordamiento del río Clementina, mismo que afectó a varias viviendas del lugar, actualmente las familias se mantienen en sus viviendas con presencia de agua |
| Situación actual: | Las familias afectadas se mantienen en sus viviendas y el caudal del río Clementina se encuentra con tendencia a aumentar de nivel. |
| Afectaciones: | <ul style="list-style-type: none"> - 82 viviendas afectadas. - 82 familias afectadas. - 254 personas afectadas. |
| Acciones de respuesta: | UGR realizó levantamiento de EVIN y facilitó el documento. |
| Fuentes de información: | SGR CZ5 Unidad de Monitoreo Los Ríos/GAD Babahoyo/Ministerio de Gobierno-Tenencia Política de La Unión/GAD Parroquial - La Unión. |



Inundación

| | |
|--------------------------|---|
| Localización: | Bolívar/Echeandía/Echeandía/El Malecón Alto |
| Antecedentes: | A causa de las lluvias registradas en el sector la noche del 24 y madrugada del 25/05/2023, se produjo el aumento del caudal del río Soloma y originó el socavamiento de las bases de varias viviendas que se encuentran ubicadas a la ribera del río, ocasionando el colapso parcial de las mismas |
| Situación actual: | SGR realizó la entrega de asistencia humanitaria a las familias damnificadas y afectadas. En horas de la tarde del 25/05/2023, se reunió el COE Cantonal Echeandía donde se detalla las siguientes recomendaciones: <ul style="list-style-type: none"> - La fundación Vizcarra ayudara a pagar el arriendo por un mes de las familias que no tienen donde pernoctar. - El lunes 29/05/2023, se prevé una reunión de COE Cantonal para analizar la propuesta que se declare en situación de Emergencia el Municipio del cantón Echeandía. - En la zona de las viviendas junto al Malecón se va a colocar vallas de seguridad y será controlado por Policía Nacional para evitar que ingresen a la zona afectada. El río Soloma se encuentra con tendencia a disminuir de nivel. |
| Afectaciones: | <ul style="list-style-type: none"> - 3 viviendas destruidas - 10 viviendas afectadas |

Secretaría de Gestión de Riesgos

Dirección: CIS ECU 9-1-1, Av. Samborondón, Km 0,5
Código postal: 092302 / Samborondón-Ecuador
Teléfono: +593-4-259 3500
www.gestionderiesgos.gob.ec



Reporte de monitoreo de amenazas y eventos peligrosos – No 0297

Fecha y Hora de actualización: lunes, 29 de mayo de 2023 – 09:41:46 / Página 11 de 26

| | |
|--------------------------------|--|
| | - 3 familias damnificadas - 10 familias afectadas - 1 puente carrozable afectado - 2 bienes privados afectados (asociación de artesanos y asociación de artistas) |
| Acciones de respuesta: | Coordinador Zonal 5 y personal de la SGR participó de la reunión del COE Cantonal y realizaron la entrega de Asistencia Humanitaria a las familias. |
| Fuentes de información: | SGR CZ5 Unidad de Monitoreo Bolívar/ GAD Echeandía, UPREA, |



Inundación

| | |
|--------------------------------|---|
| Localización: | Bolívar/Las Naves/Las Naves/ varios sectores: La Playita y El Paraíso vía a Buenos Aires. |
| Antecedentes: | El 25/05/2023 a causa de las lluvias registradas en el sector, se produjo el desbordamiento del río Suquibi. Alcaldesa del GAD Las Naves informa que debido al desbordamiento del río Suquibi, resultó viviendas destruidas, afectadas por el ingreso de agua y lodo y dejó una persona fallecida en el sector La Playita debido al arrastre de la corriente. Además indica que propietarios de las viviendas afectadas realizaron trabajos de limpieza de los inmuebles. En horas de la tarde del 25/05/2023 se reunió el COE Cantonal de Las Naves para la evaluación de las afectaciones y coordinar acciones para atender el evento. |
| Situación actual: | Se realizó la entrega de asistencia humanitaria a las familias damnificadas y afectadas. El COE Cantonal se activó y resolvió lo siguiente. <ul style="list-style-type: none"> • El representante de BanEcuador se compromete a realizar acción de refinanciamiento y otorgamiento de nuevos créditos, con los ciudadanos que se acerquen a la entidad y que demuestren haber sido afectados por la fuerte etapa invernal. • El representante de la Cooperativa Sumak Kausay se compromete a realizar la suspensión de acciones de cobranza a los ciudadanos que posean créditos, para lo cual los ciudadanos se acerquen a la entidad y que demuestren haber sido afectados por la fuerte etapa invernal. • El MIES se compromete a brindar el apoyo con el contingente humano necesario para realizar levantamiento de información. • La señorita alcaldesa se compromete a buscar colaboración a personas y entidades privadas que puedan ayudar con maquinaria para aplacar en lo posible los daños causados por la fuerte etapa invernal • Cuerpo de Bomberos de Las Naves informa que el caudal del río Suquibi se encuentra con tendencia a disminuir de nivel. |
| Afectaciones: | - 1 persona fallecida(Adulto Mayor) - 3 viviendas destruidas - 3 familias damnificadas(se encuentran en hogar acogiente por el mismo sector) - 30 viviendas afectadas (por ingreso de agua y lodo) - 30 familias afectadas(se encuentran en las mismas viviendas) |
| Acciones de respuesta: | SGR en conjunto con MIES Bolívar y alcaldesa de Las Naves realizaron la entrega de asistencia humanitaria a las familias damnificadas y afectadas. |
| Fuentes de información: | SGR CZ5 Unidad de Monitoreo Bolívar/GAD Cantonal/C.B |



Inundación

| | |
|--------------------------|---|
| Localización: | Bolívar/Guaranda/San Luis de Pambil/varios sectores: La Playita, La Delicia, El Faraón, Moraspungo, Barrio Los Negritos, Bosque de Oro, San Luis de Las Mercedes, Suquibi Viejo, Pisis, Las Minas. |
| Antecedentes: | El 25/05/2023 a causa de las lluvias registradas en el sector, se produjo el desbordamiento del río Suquibi, el cual destruyó el puente al ingreso de la parroquia y varias viviendas destruidas. Cuerpo de Bomberos de San Luis apoyaron a la evacuación de dos familias a hogar acogiente. El Servicio eléctrico se encuentra restablecido El 25/05/2023 se reunió el COE Cantonal de Guaranda en la parroquia de San Luis de Pambil para analizar las afectaciones y coordinar acciones. Se recomienda tomar la ruta alterna vía de tercer orden de San Luis de Pambil - Las Naves |
| Situación actual: | La SGR realizó la entrega de asistencia humanitaria a las familias damnificadas y afectadas. MAATE mediante informe señala que a causa del incremento del caudal de río afectó al tanque de la captación de la fuente "Piedra Blanca", la línea de conducción desde la captación a la planta de tratamiento de agua y el colapso de la tubería que distribuye a la parte baja de la parroquia San Luis de Pambil y al Barrio Nuevos Horizontes. El 26/05/2023, fue restablecido el líquido vital en el centro de la parroquia de San Luis de Pambil. Al momento no disponen de agua en los sectores La Playita, Barrio Los Negritos, Bosque de Oro, San Luis de Las Mercedes, Suquibi Viejo. MAG Bolívar mediante MAAPEA menciona que se registra afectaciones agrícolas y pecuarias en varios sectores de la parroquia. Maquinaria del GAD Guaranda realiza trabajos de limpieza y encauzamiento del río Suquibi. |

Secretaría de Gestión de Riesgos

Dirección: CIS ECU 9-1-1, Av. Samborondón, Km 0,5
Código postal: 092302 / Samborondón-Ecuador
Teléfono: +593-4-259 3500
www.gestionderiesgos.gob.ec



Reporte de monitoreo de amenazas y eventos peligrosos – No 0297

Fecha y Hora de actualización: lunes, 29 de mayo de 2023 – 09:41:46 / Página 12 de 26

| | |
|--------------------------------|---|
| | El caudal del río Suquibi se encuentra con tendencia a disminuir de nivel. |
| Afectaciones: | <ul style="list-style-type: none"> - 4 vivienda destruidas - 4 familias, 21 personas damnificadas - 13 viviendas afectadas - 13 familias, 55 personas afectadas - 1 puente destruido vehicular - 3 puentes afectados vehicular (colapso parcial) - 1 bien privado destruido (vehículo) - 3 bienes públicos afectados(Postes) - 1 bien privado afectado (la captación y tuberías) - 330 Ha de cultivos afectados (cacao, naranja, pasto y café) - 680 Ha de cultivos perdidos (cacao, naranja, pasto y café) - 100 animales afectados (cuyes y gallinas) - 600 animales muertos (cuyes y gallinas) - 30 productores afectados |
| Acciones de respuesta: | <p>- El 27/05/2023, personal de la SGR con apoyo del MIES Bolívar realizaron la entrega de asistencia humanitaria a las familias damnificadas y afectadas.</p> <p>Maquinaria del GAD Guaranda realiza trabajos de limpieza y encauzamiento del río Suquibi en el sector la Playita.</p> <p>La Junta Administradora de Agua Potable Regional Las Mercedes en conjunto con la EMAPA-Guaranda, restablecieron el servicio de agua potable en el centro de la parroquia de San Luis de Pambil.</p> <p>C.B. de San Luis de Pambil realiza la distribución de agua en los sectores de La Playita, Barrio Los Negritos, Bosque de Oro, San Luis de Las Mercedes y Suquibi Viejo.</p> <p>MAATE realizó la inspección en la captación de agua y la infraestructura.</p> <p>MAG Bolívar realizó la inspección mediante MAAPEA</p> |
| Fuentes de información: | PP. NN, TEPOL, SGR Unidad de Monitoreo Bolívar. |



Deslizamiento

| | |
|--------------------------------|---|
| Localización: | Bolívar/Chimbo/Telimbela/varios sectores: centro de Telimbela, El Valle, La Alsacia, Copalillo, Chonta Pucará, Mususan, Ashcoaca, Atio Bajo |
| Antecedentes: | <p>A causa de las lluvias del 26/04/2023, se originó un deslizamiento en la parte alta en el sector de Mususan y produjo el represamiento y desborde del río Telimbela, el cual afectó al puente socavando las bases.</p> <p>Existen afectaciones a puentes y vías en algunos sectores de la parroquia.</p> <p>Las familias del sector del Valle que salieron a pernoctar en la noche del 26/04/2023 en la iglesia por prevención y seguridad, 5 familias retornaron a sus viviendas el 27/04/2023 y 5 familias encargaron sus pertenencias en la casa de la iglesia del sector y salieron a hogares acogientes pero el 11/05/2023 las familias regresaron a sus casas.</p> <p>El 04/05/2023 maquinaria del GAD Provincial habilitó un paso provisional por el río (badén) en el centro de Telimbela, hasta realizar los trabajos definitivos en el sector.</p> |
| Situación actual: | <p>GAD Parroquial informa que maquinaria del GAD Provincial continúa realizando trabajos de recuperación de la vía en el sector San Francisco Chico-Telimbela y la del GAD Parroquial realiza trabajos de limpieza en la vía que conduce a Chonta Pucará y Atio Bajo al momento se encuentra parcialmente habilitada.</p> <p>La vía al sector Mususan continúa cerrada.</p> |
| Afectaciones: | <ul style="list-style-type: none"> - 5 familias, 16 personas evacuadas (retornaron a sus mismas viviendas). - 2 puentes vehiculares afectados (colapso parcial del puente, vía Telimbela-Cochabamba; socavamiento de las aletas y parte de la vía, sector Alsacia vía a Caluma) - 2 puentes vehiculares destruidos (sector Copalillo, sector Chonta Pucará) - 415 metros lineales de pérdida de la plataforma de la vía(sector de Ashcoaca, Chonta Pucará) - 1 bien público afectado (alcantarilla de agua taponado en San Francisco Chico) - 350 metros de muro de gaviones destruidos (sector el Valle). - 4.50 ha de cultivos afectados (banano, pasto, café) - 3.00 ha de cultivos perdidos (banano, pasto, café) - 4 animales muertos (porcinos, bovinos) - 4 animales afectados (porcinos, bovinos) - 6 productores, 24 personas afectadas |
| Acciones de respuesta: | <p>GAD Provincial continúa con los trabajos de recuperación de la vía en el sector San Francisco Chico-Telimbela.</p> <p>GAD Parroquial realiza los trabajos de limpieza y habilitación de la vía en el sector Chonta Pucará y el Atio Bajo.</p> <p>GAD Caluma realizó la protección de las bases del puente en el sector la Alsacia.</p> |
| Fuentes de información: | SGR CZ5 Unidad de Monitoreo Bolívar/GAD Chimbo/SGR Unidad de Respuesta. |



Inundación

| | |
|----------------------|---|
| Localización: | Guayas/Santa lucía/Santa lucía Cabecera Cantonal/varios sectores. |
| Antecedentes: | <p>El 15/04/2023 y madrugada del 16/04/2023, por lluvias con tormentas eléctricas se registró algunos sectores con calles y avenidas anegadas por acumulación de agua.</p> <p>GAD Cantonal declara en emergencia al cantón Santa Lucía, adicionalmente indica que se realizó recorridos por los sectores afectados en conjunto al alcalde y personal de</p> |

Secretaría de Gestión de Riesgos

Dirección: CIS ECU 9-1-1, Av. Samborondón, Km 0,5
 Código postal: 092302 / Samborondón-Ecuador
 Teléfono: +593-4-259 3500
 www.gestionderiesgos.gob.ec



Reporte de monitoreo de amenazas y eventos peligrosos – No 0297

Fecha y Hora de actualización: lunes, 29 de mayo de 2023 – 09:41:46 / Página 13 de 26

| | |
|--------------------------------|---|
| Situación actual: | Cuerpo de Bomberos, Jefatura Política, MIES y SGR. Las familias se mantienen en el albergue y familias acogidas. Con fecha 22/05/2023 UGR del GAD Santa Lucia informa que se realizó el cierre de los alojamientos temporales "Junta Higuero – El Porvenir" y del "CDI San Pablo", ya que las familias han retornado a sus viviendas. UGR del GAD Santa Lucia informa que el Albergue Temporal "Santa Rosa" aun continua familias albergadas, adicional indicó que el nivel de la cota del río Daule y Pula se encuentran disminuyendo su caudal. |
| Afectaciones: | - 1024 viviendas afectadas - 1024 familias, 3944 personas afectadas (21 familias, 58 personas en el Albergue Temporal "Santa Rosa"). - 4500 hectáreas de arroz afectadas - 25 instituciones educativas afectadas |
| Acciones de respuesta: | GAD Cantonal Santa Lucia dio seguimiento al evento. |
| Fuentes de información: | SGR CZ5 Unidad de Monitoreo Guayas/SGR - UPREA/UGR GAD Cantonal Santa Lucia. |



Deslizamiento

| | |
|--------------------------------|--|
| Localización: | Bolívar/Chillanes/Cabecera Cantonal/San Francisco de Azapi. |
| Antecedentes: | El 09/03/2023 a causa de las lluvias registradas en el sector, se ha producido grietas en un terreno. Geólogo de la SGR realizó inspección en la zona e indica que visualizó agrietamientos y asentamientos formando una corona de escape, además realizaron una tomografía del suelo de la zona afectada. Por seguridad y prevención las tres familias han decidido salir de la zona de riesgo. SGR Bolívar mediante inspección indica que evidenciaron que las grietas existentes han aumentado significativamente su ancho y profundidad, presencia de agua superficial sobre el terreno, nuevos deslizamientos en la parte posterior a la capilla del recinto y la vivienda de la familia Cobos Yupa, agrietamiento transversal sobre la vía estatal Chillanes - Bucay y varios cambios paisajísticos del sector, lo cual evidencia el movimiento de masa activo del sector. La Escuela Ciudad de Latacunga del recinto San Francisco de Azapi se encuentra en zona de riesgo. El 05/05/2023, Personal de la SGR realizó la socialización y concientización del nivel de riesgo alto por el deslizamiento en el sector dirigido a la comunidad, Alcaldesa electa, técnicos de las UGR de los cantones de Bucay - "Guayas", Cumandá - "Chimborazo", Chillanes - "Bolívar" y Gobernación de Bolívar. MIDUVI indica que las familias deben ser reubicadas por cuanto el suelo de casi toda la comunidad presenta hundimientos fuertes, fisuras, grietas, cuarteamientos, desplazamientos horizontales. Solicitar al GAD Municipal del Cantón Chillanes la donación de un terreno para la reubicación de estas familias. |
| Situación actual: | Personal del IIGE realiza actividades de geología y de aerofotogrametría en la zona afectada. |
| Afectaciones: | - 3 viviendas afectadas - 3 familias, 15 personas afectadas (de las cuales 1 familia, 4 personas se encuentran en otra vivienda de su propiedad y las 2 familias, 11 personas se encuentran arrendando por el mismo sector en una zona segura) - 1 bien público afectado (cancha de la comunidad) - 1 bien privado afectado (capilla) |
| Acciones de respuesta: | Personal técnico del IIGE en conjunto con GAD Cantonal Chillanes realizaron toma de datos geológicos a detalle, medición de parámetros morfo métricos, colocación de mojones y toma de sus respectivas coordenadas con equipo GNSS en San Francisco de Azapi. SGR realizó la socialización y concientización del nivel de riesgo de la zona afectada. MIDUVI realizó la inspección en la zona. |
| Fuentes de información: | SGR CZ5 Unidad de Monitoreo Bolívar/SGR Unidad de Respuesta y Unidad de Monitoreo Bolívar. |

ZONA 6



Aluvión

| | |
|--------------------------|--|
| Localización: | Azuay/Cuenca / Baños/Lirio |
| Antecedentes: | El 26/05/2023, por lluvias se suscitó un aluvión que afectó 1 vivienda parcialmente (colapso parcial de una pared), adicional 4 viviendas se encuentran en la zona de riesgo. |
| Situación actual: | Directora Zonal de la SGR CZ6 informa de 2 familias integradas por 9 personas (1 familia afectada y 1 familia evacuada por precaución) en Alojamiento Temporal (Iglesia de la Inmaculada), adicional 25 personas evacuadas por precaución a casas de familias acogientes |
| Afectaciones: | -1 vivienda afectada -1 familia afectada -3 personas afectadas, (Iglesia de la Inmaculada) -6 personas evacuadas, (Iglesia de la Inmaculada) |

Secretaría de Gestión de Riesgos

Dirección: CIS ECU 9-1-1, Av. Samborondón, Km 0,5
Código postal: 092302 / Samborondón-Ecuador
Teléfono: +593-4-259 3500
www.gestionderiesgos.gob.ec



Reporte de monitoreo de amenazas y eventos peligrosos – No 0297

Fecha y Hora de actualización: lunes, 29 de mayo de 2023 – 09:41:46 / Página 14 de 26

| | |
|-------------------------|--|
| Acciones de respuesta: | -3 bienes privados afectados (galpones) SGR CZ6 coordinó con FFAA, GAD Parroquial, GAD Provincial, CELEC, GAD Cantonal, Gobernación, MIES, FFAA para atención del evento, Directora Zonal del SGR CZ6 realizó asesoría en AT y levantamiento de información de familias en AT |
| Fuentes de información: | CB Cuenca /DGR Cuenca/SGR Unidad de Monitoreo Azuay-Cañar |



Deslizamiento

| | |
|-------------------------|--|
| Localización: | Zona 6/Morona Santiago/Limón Indanza/San Antonio (cabecera en San Antonio Centro)/San Salvador, Mayapis, Tserembo, El Cisne, 12 de Febrero |
| Antecedentes: | Por lluvias suscitadas durante el 17/04/2023, se produjo un deslizamiento que provocó varias afectaciones y la obstaculización total de la vía de tercer orden. |
| Situación actual: | Al momento la vía se mantiene cerrada debido al gran volumen de tierra deslizado, no se registra lluvias en el sector. Se gestiona asistencia humanitaria (110 kits de alimentos-SGR) para las familias afectadas indirectamente, debido a que se encuentran aisladas 10 días y no se han podido abastecer de alimentos, para lo cual se está solicitando a Fuerzas Armadas el apoyo de un recurso especial para ejecutar la entrega de la misma. |
| Afectaciones: | - 2 kilómetros de vía afectada - 1 puente afectado (riesgo de colapso) - 1 puente destruido - 2 bienes públicos (sistema de agua y alcantarillado vial) - 2 animales de granja muertos (ganado) - 5 bienes privados afectados (peceras) - 42 ha de vegetación afectada (40 de pasto y 2 de cultivos) - 18 familias (78 personas) afectadas directamente (pérdida de ganado y peceras) - 107 familias (535 personas) afectadas indirectamente (no pueden sacar sus productos ni ingresar) |
| Acciones de respuesta: | GAD-Cantonal de Limón Indanza moviliza máquina para realizar labores de limpieza y habilitación parcial de la vía (20%). Adicional informa que se encuentra coordinando con la Prefectura de MS para la habilitación total de la vía. SGR se mantiene en constante monitoreo. |
| Fuentes de información: | SGR CZ 6 Unidad de Monitoreo Morona Santiago/GAD-Cantonal de Limón Indanza. |



Deslizamiento

| | |
|-------------------------|---|
| Localización: | Azuay/Santa Isabel/Santa Isabel/La Cría |
| Antecedentes: | El 03/06/2022, Se suscitó un deslizamiento producto de la saturación del suelo originado por la combinación deficiente del riego del sector, el taponamiento de diferentes quebradas y la deficiencia del drenaje del terreno. Con fecha 31/03/2023 la SGR declaró la ALERTA AMARILLA al polígono identificado como susceptible a movimientos en masa, el cual tiene un área de 526.22 hectáreas que se extiende sobre la comunidad La Cría, cantón Santa Isabel, provincia del Azuay. El 06/04/2023 la SGR emite el cambio a ALERTA NARANJA de acuerdo al informe elaborado por Técnico de Análisis de Riesgos de la Coordinación Zonal 6 de Gestión de Riesgos. |
| Situación actual: | Técnico de repuesta de la SGR CZ6 informa la entrega de asistencia humanitaria a las familias que se encuentran en el albergue. |
| Afectaciones: | - 38 familias evacuadas. - 130 personas evacuadas (albergue temporal, con fecha 08/05/2023 se encuentran en el albergue 39 familias 112 personas) - 3 bienes privado afectado (capilla, casa comunal, cancha central) - 1 bien público afectado - 44 familias afectadas (178 personas) - 44 familias afectadas - 8 viviendas destruidas - 8 familias damnificadas (25 personas que permanecen en casa de familias acogientes)- 3 bienes privados afectados (predios) |
| Acciones de respuesta: | UGR Santa Isabel se mantiene en monitoreo constante del evento |
| Fuentes de información: | SGR CZ6 Unidad de Monitoreo Azuay-Cañar. |



Deslizamiento

| | |
|---------------|--|
| Localización: | Cañar/Cañar/Cañar/Cuchucun-Cruz Loma-Quilloac. |
| Antecedentes: | GAD Cantonal de Cañar informó que a partir del 13 de Octubre de 2022 por la época lluviosa y mal manejo del agua de riego se reportó un deslizamiento que afecta viviendas del sector. Con fecha 14 de Febrero del 2023 se activó el COE Cantonal donde la máxima autoridad del cantón solicita la activación de las mesas técnicas y grupos de trabajo para la atención de la emergencia. Intervención del MIDUVI y GAD PROVINCIAL. Con fecha 31/03/2023 la SGR declaró la ALERTA AMARILLA al polígono identificado como susceptible a movimientos en masa, con un área de 330.56 hectáreas pertenecientes al sector Cuchucún, el cual comprende las comunidades: Quilloac, Cruz Loma y Cuchucún, del cantón Cañar, provincia de Cañar |

Secretaría de Gestión de Riesgos

Dirección: CIS ECU 9-1-1, Av. Samborondón, Km 0,5
Código postal: 092302 / Samborondón-Ecuador
Teléfono: +593-4-259 3500
www.gestionderiesgos.gob.ec



Reporte de monitoreo de amenazas y eventos peligrosos – No 0297

Fecha y Hora de actualización: lunes, 29 de mayo de 2023 – 09:41:46 / Página 15 de 26

| | |
|--------------------------------|---|
| Situación actual: | Con fecha 03/05/2023 personal técnico de la SGR de forma conjunta con GAD Cañar y el uso de equipos geofísicos realizaron una inspección técnica con el objetivo de caracterizar el subsuelo en función de la conductividad de las rocas debido que se trata de un movimiento complejo, complementando así el levantamiento de información realizado en días anteriores con la técnica sísmica de refracción. |
| Afectaciones: | - 22 viviendas afectadas - 4 viviendas destruidas - 6 familias damnificadas - 16 personas damnificadas (permanecen en casa de familia acogiente) |
| Acciones de respuesta: | SGR en coordinación con el GAD Cañar, realizó levantamiento de información |
| Fuentes de información: | SGR CZ6 Unidad de Monitoreo Azuay-Cañar/Directora SGR CZ6. |



Deslizamiento

| | |
|--------------------------------|---|
| Localización: | Azuay/Nabón/Nabón/Rosas, Bellavista, Tamboloma, Chunazana. |
| Antecedentes: | El 14/03/2022, se reportó un movimiento en masa provocando la filtración de agua de riego en la planta de Uzhcurrumi. El 23/11/2021 el Secretaría de Gestión de Riesgos declaró la alerta naranja por movimiento en masa de 130,94 hectáreas en el área que comprenden los barrios Rosas, Bellavista, Tamboloma y Rosario de la parroquia Nabón, cantón Nabón, provincia de Azuay. |
| Situación actual: | Con fecha 09/05/2023 técnico de la UGR Nabón informa que la segunda etapa de las obras de mitigación tiene un avance del 35%. La vía Ramada-Nabón sector Trancapata continúa cerrada, vía alterna La Ramada-Chunazana-El Salado-Nabón. |
| Afectaciones: | - 50 metros de vía afectada (vía habilitada, sector El Progreso) - 84 familias afectadas (238 personas afectadas) - 60 familias damnificadas (162 personas damnificadas) - 40 metros de vía afectados (vía Cerrada, sector Trancapata) - 60 metros de vía afectados (vía parcialmente habilitada, sector Quebrada del Canal) - 1 Casa comunal afectada con cuarteaduras - 84 viviendas afectadas (las familias evacuadas se alojan en diferentes alojamientos temporales como arriendos o familias de acogida) - 59 viviendas destruidas. - Terminal terrestre con grietas en oficinas, gradas (cierre de operaciones) - Iglesia demolida por los daños estructurales presentados - Centro de salud con fisuras, en evaluación permanente por parte del MSP |
| Acciones de respuesta: | UGR Nabón se mantiene en continuo monitoreo de la zona afectada |
| Fuentes de información: | SGR CZ6 Unidad de Monitoreo Azuay-Cañar/UGR Nabón |

ZONA 7



Inundación

| | |
|--------------------------------|--|
| Localización: | El Oro/El Guabo/Río Bonito/ Varios Sectores, San Miguel de Brasil, Chimborazo |
| Antecedentes: | Por lluvias intensas y el desbordamiento del río Pagua, se registra inundación en el sector San Miguel de Brasil; además en el sector Chimborazo existe socavamiento en la ribera del río ocasionado por el fuerte creciente, lo que pone en riesgo a dos familias por tener sus viviendas a 5 metros de proximidad con el socavamiento. |
| Situación actual: | COE Cantonal se ha reunido y han recomendado la declaratoria de emergencia. |
| Afectaciones: | - 40% servicio de agua potable afectado. - 100% servicio de energía eléctrica afectado. |
| Acciones de respuesta: | Jefe Político El Guabo continúa en recorrido constatando afectaciones. SGR coordina con GAD Provincial para limpieza de canales y evacuación de agua. COE Cantonal se mantiene activo y en sesión permanente. |
| Fuentes de información: | SGR CZ7 Unidad de Monitoreo El Oro/ Sala Situacional |



Inundación

| | |
|--------------------------|--|
| Localización: | Loja/Puyango/El Limo/varios sectores (3 de Noviembre, La Bocana, La Palmira). |
| Antecedentes: | Por presencia de lluvias en la tarde del viernes 28/04/2023, se produjo el desbordamiento de la quebrada del sector ocasionando daños a viviendas y vehículos que se encontraban estacionados y fueron arrastrados por el sedimento originado por dicho desbordamiento, adicional se reportó el cierre temporal de una vía de tercer orden. GAD Cantonal de Puyango se declaró en situación de emergencia el 29/04/2023 para coordinar acciones oportunas con las entidades de respuesta y poder dar una rápida atención al evento por inundación |
| Situación actual: | Las familias afectadas continúan habitando sus viviendas mientras continúan realizando trabajos de restauración y limpieza |

Secretaría de Gestión de Riesgos

Dirección: CIS ECU 9-1-1, Av. Samborondón, Km 0,5
Código postal: 092302 / Samborondón-Ecuador
Teléfono: +593-4-259 3500
www.gestionderiesgos.gob.ec

Reporte de monitoreo de amenazas y eventos peligrosos – No 0297

Fecha y Hora de actualización: lunes, 29 de mayo de 2023 – 09:41:46 / Página 16 de 26

| | |
|--------------------------------|--|
| Afectaciones: | El tramo que conduce hacia Añalcal - Caucho continúa cerrada debido al socavamiento presentado y el tramo que conduce hacia La Bocana se encuentra habilitada - 18 viviendas destruidas - 29 viviendas afectadas - 18 familias damnificadas conformadas por 53 personas permanecen en casa de familia acogiente - 60 familias 300 personas afectadas. - 19 bienes privados destruidos. (10 carros arrastrados y 9 motocicletas) - 30 metros de vía afectada. - 25 hectáreas de cultivos de maíz afectados |
| Acciones de respuesta: | Personal técnico de SGR realizaron el levantamiento de información y la entrega de Asistencia Humanitaria. GAD Provincial de Loja (VIALSUR E.P.) y GAD Cantonal de Puyango continúan realizando trabajos de habilitación vial. |
| Fuentes de información: | SGR CZ7 Unidad de Monitoreo Loja - Zamora Chinchipe/GAD Cantonal Puyango. |



Inundación

| | |
|--------------------------------|--|
| Localización: | Loja/Zapotillo/varias Parroquias (Cazaderos, Mangahurco, Bolaspamba y Paletillas). |
| Antecedentes: | El 17/04/2023 por lluvias suscitadas en días anteriores se produjo el desbordamiento de varias quebradas: (Cazaderos, Mangahurco, El Guabo y quebrada Paletillas); causando afectaciones en viviendas, cultivos, vías, bienes privados en varias parroquias del cantón; en la Parroquia Cazaderos existe el riesgo de perder 30 mil plantas de tomate y en la Parroquia Bolaspamba existen 10 viviendas con riesgo de colapsar; así mismo COE Cantonal con fecha 17 de abril del 2023, sugirió al GAD Cantonal de Zapotillo se declare la situación de emergencia al cantón Zapotillo. |
| Situación actual: | La familia damnificada permanecerá de manera indefinida en casa de familia acogiente Vía de segundo orden habilitada al tránsito vehicular |
| Afectaciones: | Parroquia Cazaderos: - 120 hectáreas de cultivo de maíz perdido - 2 bienes privados destruidos (equipos de bombeo e instalaciones de riego, en fase de levantamiento de información) - 1 vivienda destruida Parroquia Mangahurco: - 70 hectáreas de cultivo de maíz perdido - 2 bienes privados destruidos (equipos de bombeo e instalaciones de riego, en fase de levantamiento de información) - 50 familias afectadas - 1 vía de segundo orden cerrada (Y de Mangahurco a Cazaderos) Parroquia Bolaspamba: -10 familias conformadas por 35 personas afectadas -1 familia damnificada conformada por 4 personas -3 viviendas afectadas (Sector El Guabo) -7 viviendas afectadas (Sector Chaquino) -1 vivienda destruida (Sector Transito Mangahurquillo) -Vía de segundo orden (habilitada) Parroquia Paletillas: - Pérdida de cultivos en fase de ciclo productivo (En fase de levantamiento de información) |
| Acciones de respuesta: | UGR Zapotillo conjuntamente con personal técnico de SGR realizó el levantamiento de información. Personal de Gobierno Provincial (VIALSUR), GAD Cantonal y moradores de la parroquia Bolaspamba, realizaron los trabajos de rehabilitación vial. SGR coordinó la atención del evento y realiza constante monitoreo. |
| Fuentes de información: | SGR CZ7 Unidad de Monitoreo Loja - Zamora Chinchipe/UGR Zapotillo/GAD-P (VIALSUR). |

ZONA 9



Inundación

| | |
|--------------------------|--|
| Localización: | Pichincha/Mejía/Uyumbicho/Barrio Laureles, Chaquibamba, Pilopata. |
| Antecedentes: | Por lluvias del 22/05/2023, se reportó el desbordamiento de las Quebradas Curiquingue, Monjas y Sambache ocasionando la afectación del centro parroquial de acopio de leche en el barrio Pilopata donde se reportó ingreso de agua y lodo, así como la afectación de un puente que conecta las parroquias de Tambillo a Uyumbicho. La vía alterna es por Amaguaña -Uyumbicho- Tambillo. |
| Situación actual: | Se realizó evaluación estructural al puente afectado, se emitirá un informe para desarrollar estudios que permitirán coordinar acciones de restitución del mismo, se realizó limpieza en el centro de acopio de leche (no existió afectaciones estructurales), limpieza de quebradas y se informó que no existieron afectación a vías ni viviendas por lo que no se realizará entrega de asistencia humanitaria. |
| Afectaciones: | 1 puente afectado 1 bien público afectado (centro de acopio de leche) |

Secretaría de Gestión de Riesgos

Dirección: CIS ECU 9-1-1, Av. Samborondón, Km 0,5
Código postal: 092302 / Samborondón-Ecuador
Teléfono: +593-4-259 3500
www.gestionderiesgos.gob.ec



Reporte de monitoreo de amenazas y eventos peligrosos – No 0297

Fecha y Hora de actualización: lunes, 29 de mayo de 2023 – 09:41:46 / Página 17 de 26

| | |
|--------------------------------|--|
| Acciones de respuesta: | GAD Cantonal Mejía y GAD Parroquial de Uyumbicho realizaron limpieza de quebradas así como un recorrido por los sectores afectados, GAD Provincial realizó evaluación estructural al puente en el sector de la quebrada Sambache y coordina intervención a la estructura afectada. |
| Fuentes de información: | SGR CZ9 Unidad de Monitoreo Pichincha/GAD Cantonal Mejía UGR/GAD Provincial de Pichincha. |



Deslizamiento

| | |
|--------------------------------|--|
| Localización: | Pichincha/Quito/Calderón/Quebrada Chaquiscahuaco. |
| Antecedentes: | El 13/05/2022, debido a las lluvias ocurridas en días anteriores se reporta un deslizamiento de tierra que afecta la escalinata y parte del mirador "Gruta de La Virgen". |
| Situación actual: | Se realizó inspección técnica, se pidió restricción al paso vehicular de vehículos pesados, se realiza controles a volquetas que realizan desalojo de escombros de manera ilegal, se coordinan estudios para realizar trabajos de obra civil, se coordina desalojo de material y desvío de cauce de río para intervenir en el talud deslizado donde se colocará un muro de escolleras actividad planificada a realizar en las próximas semanas; y al momento todas las redes de energía eléctrica del sector se encuentran totalmente operativas . |
| Afectaciones: | - 2 bienes públicos afectados (Escalinata del mirador y tendido eléctrico del sector) |
| Acciones de respuesta: | EEQ realizó las reparaciones necesarias en las redes primarias de energía, GAD Cantonal EPMMOP mediante la Gerencia de Estudios y Fiscalización realizó inspección también coordinan informes para intervención en el lugar, EPMAAPS planifica desvío de río para limpieza de quebrada, AMC realiza controles de descargas de escombros ilegales y restricción del paso de vehículos pesados. |
| Fuentes de información: | SGR CZ9 Unidad de Monitoreo Pichincha/COEM/EEQ/EPMMOP. |



Inundación

| | |
|--------------------------------|--|
| Localización: | Pichincha/ Mejía/Manuel Cornejo Astorga/ Km 47 vía Alóag – Unión del Toachi –Tandapi. |
| Antecedentes: | El 22/04/2023, A causa de las lluvias ocurridas se produjo el desbordamiento del río del sector al igual que las cascadas pertenecientes a la parroquia, se indica de varias viviendas afectadas, una unidad educativa y las familias fueron evacuadas. |
| Situación actual: | Se realizó evaluación de la unidad educativa afectada y, en una minga, con el apoyo de la comunidad atendieron las afectaciones mediante la limpieza de los espacios y la reparación del cerramiento, luego se coordinó el presupuesto necesario para hacer trabajos de mitigación, las personas que evacuaron en la noche pernoctan en el albergue, pero en las mañanas retornan a sus viviendas, también se les entregó asistencia humanitaria. |
| Afectaciones: | - 14 familias evacuadas (3 familias evacuadas compuestas de 11 personas permanecen en el albergue y las 11 familias restante retornaron a sus viviendas) - 14 viviendas afectadas (se solicitó una evaluación técnica de 9 viviendas para una posible reubicación) - 1 unidad educativa afectada (Dr. José Ricardo Chiriboga Villagómez, Se solicitó Evaluación técnica por parte del MINEDUC para una posible reubicación de la unidad educativa) |
| Acciones de respuesta: | GAD Cantonal entregó asistencia humanitaria, realizó el seguimiento de las personas albergadas y con GAD Provincial realizaron limpieza y retiro de escombros, MINEDUC realizó inspección y coordina procesos administrativos para ejecutar obras de mitigación. |
| Fuentes de información: | SGR CZ2 Unidad de Monitoreo Pichincha/GAD Provincial de Pichincha/GAD Parroquial de Tandapi. |

3. Monitoreo de estado de vías afectadas por eventos peligrosos

VÍAS DE PRIMER ORDEN:

10 vías de primer orden cerradas

| No. | Provincia | Cantón | Parroquia | Sector/Vía | Evento Peligroso | Afectación (metros lineales) | Fecha del evento | Vías alternas |
|-----|-----------------|-------------|---|--|------------------|------------------------------|------------------|---------------|
| 1 | Morona Santiago | Morona | Macas, cabecera cantonal y capital provincial | Vía Macas-Puyo [E45], tramo puente sobre el río Copueno- puente sobre el río Upano | INUNDACIÓN | 70 | 28/05/2023 | Ninguna |
| 2 | | | | | | | | |
| 3 | Guayas | Pedro Carbo | Sabanilla | Recinto Villao | SOCAVAMIENTO | 55 | 11/05/2023 | Ninguna |

Secretaría de Gestión de Riesgos

Dirección: CIS ECU 9-1-1, Av. Samborondón, Km 0,5
 Código postal: 092302 / Samborondón-Ecuador
 Teléfono: +593-4-259 3500
 www.gestionderiesgos.gob.ec



Reporte de monitoreo de amenazas y eventos peligrosos – No 0297

Fecha y Hora de actualización: Lunes, 29 de mayo de 2023 – 09:41:46 / Página 18 de 26

| No. | Provincia | Cantón | Parroquia | Sector/Vía | Evento Peligroso | Afectación (metros lineales) | Fecha del evento | Vías alternas |
|-----|------------|--------------|------------------------------------|---|---------------------|------------------------------|------------------|--|
| 4 | Pichincha | Puerto Quito | Puerto Quito | Puente que limita entre Pichincha y Esmeraldas, Los Bancos [E28] | COLAPSO ESTRUCTURAL | -- | 18/03/2023 | Quito, Alóag – Unión del Toachi – Santo Domingo. •Puerto Quito-La Sexta –Quinindé Calacali-Los Bancos-Las Mercedes-Santo Domingo |
| 5 | Los Ríos | Montalvo | Montalvo | Vía Rcto. La Estrella Rcto. La Vitalia de 1er orden – Pisagua Alto - La Constanca | SOCAVAMIENTO | -- | 11/03/2023 | Ninguna |
| 6 | Napo | El Chaco | Gonzalo Díaz de Pineda | vía El Salado - San Luis [E45] | ALUVION | 1040 | 04/03/2023 | Ninguna |
| 7 | Napo | Chaco | Gonzalo Díaz de Pineda | Puente sobre el río Marker, vía E45 San Luis -El Reventador | COLAPSO ESTRUCTURAL | -- | 22/02/2023 | El Reventador-Lago Agrio-El Coca-Loreto -Y de Narupa-Y de Baeza-Quito o viceversa. |
| 8 | Manabí | Manta | San Lorenzo | Ruta del Spondiylus San Lorenzo - Santa Rosa [E15] | OLEAJE | 1200 | 24/01/2023 | Ninguna |
| 9 | Chimborazo | Alausí | Alausí, Cabecera Cantonal | Casual, vía Guamote – Alausí [E-35]. | HUNDIMIENTO | 1120 | 09/12/2022 | - Vehículos livianos; Alausí - García Moreno - Guamote - Vehículos pesados: Zhud - El Triunfo - Cumandá - Pallatanga - Riobamba |
| 10 | Napo | El Chaco | Gonzalo Díaz De Pineda (El Bombón) | San Rafael, Piedra Fina, San Luis, San Carlos, Vía Y de Baeza-Lago Agrio [E45] | SOCAVAMIENTO | 1040 | 02/02/2020 | Lago Agrio – Coca – Y de Narupa – Tena – Ambato – Quito |

56 vías de primer orden parcialmente habilitadas

| No. | Provincia | Cantón | Parroquia | Sector/Vía | Evento Peligroso | Afectación (metros lineales) | Fecha del evento | Vías alternas |
|-----|-----------------|---------------------|------------------------|---|------------------|------------------------------|------------------|---------------|
| 1 | Esmeraldas | Muisne | Quingue | Estero de Plátano | DESLIZAMIENTO | -- | 28/05/2023 | Ninguna |
| 2 | Esmeraldas | Esmeraldas | Simón Plata Torres | Y del León, La Victoria y Tolita 1 [E] 15 | INUNDACIÓN | -- | 28/05/2023 | Ninguna |
| 3 | Tungurahua | Baños de Agua Santa | Rio Negro | Cascadas de Cashaurco, vía Puyo-Baños [E-30]. | DESLIZAMIENTO | -- | 28/05/2023 | Ninguna |
| 4 | Esmeraldas | Muisne | San Gregorio - Bolívar | Km 260 Recinto Tres Vías y Mompiche RVE [E-15] Sur. | DESLIZAMIENTO | -- | 27/05/2023 | Ninguna |
| 5 | Morona Santiago | Tiwintza | San José de Morona | Shaime, vía Santiago-San José de Morona [E40] | DESLIZAMIENTO | 40 | 27/05/2023 | Ninguna |
| 6 | Morona Santiago | Huamboya | Chiguaza | Km 51, Macas-Puyo [E45] | DESLIZAMIENTO | 100 | 28/05/2023 | Ninguna |
| 7 | Esmeraldas | Muisne | San Gregorio - Bolívar | Km 260 Recinto Tres Vías y Mompiche RVE [E] 15 Sur | DESLIZAMIENTO | -- | 27/05/2023 | Ninguna |
| 8 | Azuay | Pucará | Pucará | km 96, vía Cuenca-Girón -Pasaje [E-59] | DESLIZAMIENTO | 40 | 27/05/2023 | Ninguna |
| 9 | Azuay | Sevilla de Oro | Amaluza | Sopladora, vía Paute-Guarumales-Méndez [E-40] | DESLIZAMIENTO | 50 | 26/05/2023 | Ninguna |
| 10 | Bolívar | Echeandía | Cabecera cantonal | La Dolorosa, vía Guanujo-Echeandía [E494] | DESLIZAMIENTO | 70 | 25/05/2023 | Ninguna |
| 11 | Azuay | Pucará | Pucará | Vivar, km 117 vía Cuenca-Girón -Pasaje [E-59] | SOCAVAMIENTO | 20 | 25/05/2023 | Ninguna |

Secretaría de Gestión de Riesgos

Dirección: CIS ECU 9-1-1, Av. Samborondón, Km 0,5
Código postal: 092302 / Samborondón-Ecuador
Teléfono: +593-4-259 3500
www.gestionderiesgos.gob.ec

Reporte de monitoreo de amenazas y eventos peligrosos – No 0297

Fecha y Hora de actualización: lunes, 29 de mayo de 2023 – 09:41:46 / Página 19 de 26

| No. | Provincia | Cantón | Parroquia | Sector/Vía | Evento Peligroso | Afectación (metros lineales) | Fecha del evento | Vías alternas |
|-----|--------------------------------|-----------------------|---------------------------------------|--|------------------|------------------------------|------------------|--------------------------------|
| 12 | Imbabura | Otavallo | Gózales Suarez | San Agustín de Cajas – Vía Gózales Suarez - Cajas [E-35] | DESLIZAMIENTO | 15 | 24/05/2023 | Ninguna |
| 13 | Azuay | Cuenca | Molleturo | Km 105+500, vía Cuenca-Molleturo-Naranjal [E-582] | DESLIZAMIENTO | 60 | 23/05/2023 | Ninguna |
| 14 | Morona Santiago | Gualaquiza | Gualaquiza, cabecera cantonal | Km 26, vía Gualaquiza-Kalaglas-San Juan Bosco [E45] | ALUVIÓN. | 10 | 23/05/2023 | Ninguna |
| 15 | Azuay | Pucará | Pucará | km 111, vía Cuenca-Girón -Pasaje [E-59] | DESLIZAMIENTO | --- | 22/05/2023 | Ninguna |
| 16 | Orellana | Loreto | San Vicente de Huaticocha | Límite provincial Napo-Orellana, Pasohurco, vía Loreto - Y de Narupa [E20-E45A] | DESLIZAMIENTO | -- | 12/05/2023 | Ninguna |
| 17 | Napo | Archidona | Cotundo | km 24, Km 26, vía Y de Narupa - Y de Baeza [E20-E45A]. | DESLIZAMIENTO | 250 | 09/05/023 | Km vía parcialmente habilitada |
| 18 | Loja | Puyango | Alamor | Sector "La Y", vía a B Balsones [E25] | DESLIZAMIENTO | 20 | 28/04/2023 | Ninguna |
| 19 | Azuay | Cuenca | Molleturo | km 90, vía Cuenca-Molleturo-Naranjal [E-582] | DESLIZAMIENTO | 40 | 27/04/2023 | Ninguna |
| 20 | El Oro | Balsas | Balsas | Km4, vía Balsas - Saracay [E-50] | DESLIZAMIENTO | 15 | 26/04/2023 | Ninguna |
| 21 | Chimborazo | Colta | Juan de Velasco (Pangor) | Guangopuc, Rumipamba, Vía Colta - Pallatanga [E487] | DESLIZAMIENTO | 100 | 24/04/2023 | Ninguna |
| 22 | Bolívar | Chillanes | Chillanes | Varios sectores: a la altura de la hacienda de San Juan de Azapi, Vista Alegre, San Francisco de Azapi, vía Chillanes-Bucay [E495] | DESLIZAMIENTO | 300 | 22/04/2023 | Ninguna |
| 23 | Pichincha | Mejía | Alóag Manuel Cornejo Astorga (Tandap) | km 56, vía Alóag - Unión del Toachi [E35] | SOCAVAMIENTO | 40 | 22/04/2023 | Ninguna |
| 24 | El Oro | Las Lajas | La Victoria | El Tigre, Vía El Tigre - Puyango [E-25] | DESLIZAMIENTO | 10 | 20/04/2023 | Ninguna |
| 25 | Orellana | Francisco de Orellana | El Dorado | Km 13, vía Coca - Dayuma [E45A] | DESLIZAMIENTO | -- | 20/04/2023 | Ninguna |
| 26 | Loja | Célica | Sabanilla | Cabuyo, vía Redondel de la Aduana a Pindal - Troncal de la Costa [E25] | DESLIZAMIENTO | 50 | 14/04/2023 | Ninguna |
| 27 | Los Ríos | Montalvo | La Esmeralda | La Guayaba - río La Esmeralda | SOCAVAMIENTO | 60 | 05/04/2023 | Ninguna |
| 28 | Azuay | Cuenca | Molleturo | km 92, vía Cuenca-Molleturo-Naranjal [E-582] | DESLIZAMIENTO | -- | 05/04/2023 | Ninguna |
| 29 | Azuay | Cuenca | Molleturo | km 91, vía Cuenca-Molleturo-Naranjal [E-582] | DESLIZAMIENTO | -- | 04/04/2023 | Ninguna |
| 30 | Santo Domingo de los Tsáchilas | Santo Domingo | Abraham Calazacón | Coop. Modelo Av. Los Colonos, calle Río Verde, Junto al UPC. | INUNDACIÓN | 30 | 01/04/2023 | Ninguna |
| 31 | Azuay | Cuenca | Molleturo | km 64, vía Cuenca-Molleturo-Naranjal [E-582] | DESLIZAMIENTO | -- | 28/03/2023 | Ninguna |
| 32 | Loja | Las Lajas | La Victoria | El Tigre, Vía El Tigre - Puyango [E-25] | DESLIZAMIENTO | 8 | 26/03/2023 | Ninguna |
| 33 | Azuay | Cuenca | Molleturo | km 92-96-97-98, vía Cuenca-Molleturo-Naranjal [E-582] | DESLIZAMIENTO | 80 | 18/03/2023 | Ninguna |
| 34 | Pichincha | Quito | Pifo | 10 minutos Virgen de Papallacta, vía Papallacta - Baeza [E20] | DESLIZAMIENTO | -- | 14/03/2023 | Ninguna |
| 35 | Loja | Chaguarpamba | Santa Rufina | Salida de Santa Rufina hacia, vía a la costa [E50] | DESLIZAMIENTO | 30 | 11/03/2023 | Ninguna |

Secretaría de Gestión de Riesgos

Dirección: CIS ECU 9-1-1, Av. Samborondón, Km 0,5
 Código postal: 092302 / Samborondón-Ecuador
 Teléfono: +593-4-259 3500
 www.gestionderiesgos.gob.ec



Reporte de monitoreo de amenazas y eventos peligrosos – No 0297

Fecha y Hora de actualización: lunes, 29 de mayo de 2023 – 09:41:46 / Página 20 de 26

| No. | Provincia | Cantón | Parroquia | Sector/Vía | Evento Peligroso | Afectación (metros lineales) | Fecha del evento | Vías alternas |
|-----|-----------------|-----------------------|---|--|------------------|------------------------------|------------------|--|
| 36 | El Oro | Arenillas | Arenillas | Vía Arenillas - Las Lajas [E25] | DESLIZAMIENTO | 10 | 10/03/2023 | Ninguna |
| 37 | Bolívar | San Miguel | San Miguel | El Calzado-Abs.27+800, vía San Miguel-Balzapamba [E 491] | DESLIZAMIENTO | 100 | 23/02/2023 | Ninguna |
| 38 | Azuay | Sevilla de Oro | Palmas | Km 61, vía Paute Guarumales Méndez [E-40] | SOCAVAMIENTO | 35 | 30/08/2022 | Ninguna |
| 39 | Manabí | Sucre | Leonidas Plaza | Km 19, San Agustín-Tosagua [E-383] | SUBSIDENCIA | 150 | 14/08/2022 | Ninguna |
| 40 | Morona Santiago | Sucúa | Asunción | Sector paso Carreño [E45] | SOCAVAMIENTO | 5 | 18/05/2022 | Ninguna |
| 41 | Azuay | Pucará | Pucará | Km 23-Deuta, Vía Minas-Tablón-Pucará | HUNDIMIENTO | 100 | 09/03/2022 | Ninguna |
| 42 | Azuay | Girón | Girón | km 39+500, vía Cuenca-Girón-Pasaje [E-59] | HUNDIMIENTO | 80 | 04/03/2022 | Ninguna |
| 43 | Pichincha | Mejía | Manuel Cornejo A. | km 38 + 600, vía Alóag - Unión del Toachi [E20] | HUNDIMIENTO | 15 | 25/02/2022 | Ninguna |
| 44 | Esmeraldas | Quinindé | Rosa zarate | Km 68 Los Vergeles, vía Esmeraldas - Quinindé [E20] | HUNDIMIENTO | 40 | 08/02/2022 | Ninguna |
| 45 | Cotopaxi | Pujilí | Tingo | Siete Ríos, El Estado y Macuchi. | INUNDACIÓN | 35 | 30/01/2022 | Ninguna |
| 45 | Cotopaxi | Pujilí | Tingo | Negrillo Km 100, vía Latacunga - La Maná [E-30] | INUNDACIÓN | 40 | 30/01/2022 | Ninguna |
| 46 | Cotopaxi | Pujilí | Pilaló | Caserío Pilaló, Tinieblas, Km 94, vía Pujilí - La Mana [E30]. | DESLIZAMIENTO | 2000 | 29/01/2022 | Ninguna |
| 47 | Imbabura | Ibarra | Carolina | San Jerónimo; vía Salinas - Lita [E 10] | DESLIZAMIENTO | 225 | 22/12/2021 | 1.- Ruta desde la E10 Guallupe - San Juan de Lachas (Carchi) - por la E 182 Gualchan - Chical - Maldonado - Tulcán - Ibarra 2.- Para vehículos livianos, E10 desde San Jerónimo - Buenos Aires - Cahuasqui - Tumbabiro. |
| 48 | Cañar | Cañar | Ingapirca | Vía El tambo - Ingapirca - Honorato Vásquez km 8+100, km 15. | DESLIZAMIENTO | 100 | 24/11/2021 | Ninguna |
| 49 | Orellana | Francisco de Orellana | El Dorado | Km 21 y km 28, vía el Coca - Dayuma [E45A] | HUNDIMIENTO | 150 | 19/06/2021 | Ninguna |
| 50 | Morona Santiago | Morona | Macas, cabecera cantonal y capital provincial | Vía Macas-Puyo [E45], tramo puente sobre el río Copueno- puente sobre el río Upano | SOCAVAMIENTO | 180 | 16/05/2021 | Ninguna |
| 51 | Esmeraldas | Esmeraldas | 5 De Agosto | El Cabezón (desvío Tachina) | SOCAVAMIENTO | 150 | 10/03/2021 | Ninguna |
| 52 | Morona Santiago | Tiwintza | Santiago, cabecera cantonal | Yapapas, vía Entronque a Santiago de Méndez - Santiago [E40] | SOCAVAMIENTO | 50 | 21/08/2020 | Ninguna |
| 53 | Morona Santiago | Morona | Macas, cabecera cantonal y capital provincial | Puente sobre el río Upano, vía Macas-Puyo-[E45] | SOCAVAMIENTO | 57 | 21/06/2020 | Ninguna |

Secretaría de Gestión de Riesgos

Dirección: CIS ECU 9-1-1, Av. Samborondón, Km 0,5

Código postal: 092302 / Samborondón-Ecuador

Teléfono: +593-4-259 3500

www.gestionderiesgos.gob.ec



Reporte de monitoreo de amenazas y eventos peligrosos – No 0297

Fecha y Hora de actualización: Lunes, 29 de mayo de 2023 – 09:41:46 / Página 21 de 26

| No. | Provincia | Cantón | Parroquia | Sector/Vía | Evento Peligroso | Afectación (metros lineales) | Fecha del evento | Vías alternas |
|-----|-----------------|----------|-----------------------------|---|---------------------|------------------------------|------------------|---------------|
| 54 | Morona Santiago | Tiwintza | Santiago, cabecera cantonal | Palomino km 68, vía Santiago-San José de Morona [E40] | DESLIZAMIENTO | 70 | 16/05/2020 | Ninguna |
| 55 | Morona Santiago | Tiwintza | Santiago, cabecera cantonal | Km 75, Yapapas, vía Entronque a Santiago de Méndez - Santiago [E40] | DESLIZAMIENTO | 70 | 16/05/2020 | Ninguna |
| 56 | Morona Santiago | Tiwintza | San José de Morona | Shaime, vía Santiago -San José de Morona [E40] | COLAPSO ESTRUCTURAL | 170 | 13/05/2020 | Ninguna |

VÍAS DE SEGUNDO ORDEN

08 vías de segundo orden cerradas

| No. | Provincia | Cantón | Parroquia | Sector/Vía | Evento Peligroso | Afectación (metros lineales) | Fecha del evento | Vías alternas |
|-----|------------|------------|------------------------------|--|---------------------|------------------------------|------------------|----------------------------------|
| 1 | Chimborazo | Colta | Juan de Velazco (Pangor) | vía Balbanera-Pallatanga- Cumanda [E-487] | DESLIZAMIENTO | -- | 27/03/2023 | Ninguna |
| 2 | El Oro | Atahualpa | Paccha | Km 37, vía Paccha - Pasaje [E-585] | DESLIZAMIENTO | -- | 24/03/2023 | Ninguna |
| 3 | Loja | Loja | Gualel | San Francisco, vía Gualel-Chuquiribamba. | SOCAVAMIENTO | -- | 15/03/2023 | Ninguna |
| 4 | Bolívar | San Miguel | Bilován | vía urbana a Camino Real | DESLIZAMIENTO | 50 | 11/03/2023 | Ninguna |
| 5 | Pichincha | Mejía | Tambillo | Barrio la Joya | COLAPSO ESTRUCTURAL | 30 | 17/04/2022 | Ninguna |
| 6 | Pichincha | Quito | Conocoto | Calles Hermano Miguel y Panzaleo, cruce de vías. | SOCAVAMIENTO | 30 | 28/02/2022 | Ninguna |
| 7 | Imbabura | Pimampiro | Pimampiro, Cabecera Cantonal | San José de Aloburo | DESLIZAMIENTO | 500 | 09/11/2021 | Vía Mariano Acosta |
| 8 | Guayas | Colimes | Colimes, Cabecera Cantonal | Av. Principal entrada de Colimes | COLAPSO ESTRUCTURAL | 130,5 | 23/04/2020 | Palestina - San Jacinto- Colimes |

23 vías de segundo orden parcialmente habilitadas

| No. | Provincia | Cantón | Parroquia | Sector/Vía | Evento Peligroso | Afectación (metros lineales) | Fecha del evento | Vías alternas |
|-----|-----------------|------------|----------------------------------|--|------------------|------------------------------|------------------|--|
| 1 | Morona Santiago | Morona | Alshi (cabecera en 9 de Octubre) | Km 77, San Vicente, vía Macas-Riobamba [E46] | DESLIZAMIENTO | 40 | 28/03/2023 | Ninguna |
| 2 | Esmeraldas | Quinindé | Malimpia | Unión Manabita, vía Lomas del Perú, vía El Mirador, vía Maracayairo | DESLIZAMIENTO | 300 | 14/05/2023 | Ninguna |
| 3 | Chimborazo | Pallatanga | Pallatanga | Caserío San Francisco de Trigoloma, vía Balbanera - Pallatanga [E-487] | SOCVAMIENTO | 100 | 13/04/2023 | - Aloag - Santo Domingo de los Tsáchilas - Guaranda - Balsapamba - Babahoyo. |
| 4 | Morona Santiago | Morona | General Proaño | Kilómetro 105, vía Macas-Riobamba [E465] | DESLIZAMIENTO | 15 | 12/05/2023 | Ninguna |
| 5 | Manabí | Paján | Campuzano | Esterio Ciego | HUNDIMIENTO | 250 | 09/05/2023 | Ninguna |
| 6 | Chimborazo | Alausí | Multitud | Varios Sectores, vía Pallatanga-Cumandá [E-487]. | HUNDIMIENTO | 100 | 09/05/2023 | Ninguna |
| 7 | El Oro | Zaruma | Muluncay | Vía Zaruma - Atahualpa [E585]. | DESLIZAMIENTO | 8 | 27/04/2023 | Ninguna |
| 8 | Imbabura | Ibarra | Caranqui | Guayaquil de Caranqui | SOCVAMIENTO | 20 | 23/04/2023 | Ninguna |
| 9 | Imbabura | Cotacachi | Imantag | Sector quebrada Quitubi - vía Imantag - Quitumba Coñaqui | DESLIZAMIENTO | 30 | 23/04/2023 | Ninguna |
| 10 | Chimborazo | Pallatanga | Pallatanga | Caserío San Francisco de Trigoloma, vía Pallatanga - Guayaquil [E-487] | SOCVAMIENTO | -- | 13/04/2023 | Riobamba - Ambato - Latacunga- Alóag - Santo Domingo. |

Secretaría de Gestión de Riesgos

Dirección: CIS ECU 9-1-1, Av. Samborondón, Km 0,5
Código postal: 092302 / Samborondón-Ecuador
Teléfono: +593-4-259 3500
www.gestionderiesgos.gob.ec

Reporte de monitoreo de amenazas y eventos peligrosos – No 0297

Fecha y Hora de actualización: lunes, 29 de mayo de 2023 – 09:41:46 / Página 22 de 26

| No. | Provincia | Cantón | Parroquia | Sector/Vía | Evento Peligroso | Afectación (metros lineales) | Fecha del evento | Vías alternas |
|-----|------------|-----------------------|---------------------|--|---------------------|------------------------------|------------------|--|
| | | | | | | | | Riobamba - Guaranda - Babahoyo. |
| 11 | El Oro | Piñas | Piedras | El Recuerdo, vía Saracay - Piedras. | SOCAVAMIENTO | 5 | 13/04/2023 | Ninguna |
| 12 | Imbabura | Ibarra | Angochagua | El Cunrro, vía Ibarra - Zuleta. | ALUVIÓN | 70 | 07/04/2023 | Ninguna |
| 13 | Pichincha | Quito | El Condado | La Roldós, calle Rumihurco vía a Chichahuaico | SOCAVAMIENTO | -- | 19/03/2023 | Ninguna |
| 14 | Los Ríos | Quinsaloma | Quinsaloma | Rcto. San Gabriel - Rcto. San Vicente - Rcto. Oro Verde - Río Calope | INUNDACIÓN | 72 | 18/03/2023 | Ninguna |
| 15 | El Oro | Santa Rosa | Victoria | Km 18, vía Buenavista - San Juan de Cerro Azul [E-585] | ALUVION | 150 | 08/03/2023 | Ninguna |
| 16 | El Oro | Atahualpa | Paccha | Km 47, vía Paccha - Pasaje [E-585] | DESLIZAMIENTO | 25 | 06/03/2023 | Ninguna |
| 17 | Chimborazo | Pallatanga | Pallatanga | Caserío Guapo, vía Colta -Pallatanga [E-487] | ALUVIÓN | 40 | 21/02/2023 | Riobamba - Guaranda - Babahoyo - Guayaquil |
| 18 | Pichincha | Quito | San Antonio | Monjas y Chaguar | COLAPSO ESTRUCTURAL | 15 | 7/05/2022 | Ninguna |
| 19 | Pichincha | Mejía | Tambillo | El Murco - Pasando la escuela Carlos Freire Larrea. | INUNDACIÓN | -- | 11/04/2022 | Ninguna |
| 20 | Azuay | Pucara | Pucara | km 23-Deuta, Vía Minas-Tablón-Pucará | HUNDIMIENTO | 100 | 09/03/2022 | Ninguna |
| 21 | Azuay | Girón | Girón | Bellavista, vía Girón Santa Teresita | COLAPSO ESTRUCTURAL | 20 | 06/03/2022 | Ninguna |
| 22 | El Oro | Zaruma | Malvas | Km 75, vía malvas - Zaruma [E-585] | DESLIZAMIENTO | 20 | 03/03/2022 | Ninguna |
| 23 | Orellana | Francisco de Orellana | San José de Guayusa | 15 km, vía a la Comunidad Sardinas. | SOCAVAMIENTO | 80 | 20/07/2021 | Ninguna |

VÍAS DE TERCER ORDEN:

28 vías de tercer orden cerradas

| No. | Provincia | Cantón | Parroquia | Sector/Vía | Evento Peligroso | Afectación (metros lineales) | Fecha del evento | Vías alternas |
|-----|-----------------|------------|-------------------------------|--|----------------------|------------------------------|------------------|---------------|
| 1 | Chimborazo | Pallatanga | Matriz | Jiménez | COLAPSO ESTRUCTURAL. | -- | 27/05/2023 | Ninguna |
| 2 | Esmeraldas | Muisne | San Gregorio | recinto El Salto | DESLIZAMIENTO | -- | 27/05/2023 | Ninguna |
| 3 | Esmeraldas | Muisne | San Francisco | recinto Cabo San Francisco | DESLIZAMIENTO | -- | 27/05/2023 | Ninguna |
| 4 | Esmeraldas | Quinindé | Cube | Tachina, sector Boca Grande. | DESLIZAMIENTO | -- | 27/05/2023 | Ninguna |
| 5 | Cotopaxi | Pangua | El Corazón | Mulligua vía El Corazón - Ramón Campaña | DESLIZAMIENTO | 80 | 25/05/2023 | Ninguna |
| 6 | Cotopaxi | Pangua | Moraspungo | La Providencia Alta y Baja, vía Libertadores de Sillagua - La Providencia Alta; vía La Providencia Alta - Agua Santa; y Vía La Providencia Baja - San Francisco de Sillagua - Jesús del Gran Poder - Guapara | DESLIZAMIENTO | 103 | 25/05/2023 | Ninguna |
| 7 | Cotopaxi | Pangua | El Corazón | vía San Francisco - Chaca. | SOCAVAMIENTO | 150 | 25/05/2023 | Ninguna |
| 8 | Morona Santiago | Gualaquiza | Gualaquiza, cabecera cantonal | San Luis, vía Gualaquiza- San Luis de Yantsas | ALUVIÓN. | 30 | 23/05/2023 | Ninguna |
| 9 | Morona Santiago | Gualaquiza | Gualaquiza, cabecera cantonal | San Luis, vía Gualaquiza- San Luis de Yantsas | DESLIZAMIENTO | -- | 23/05/2023 | Ninguna |
| 10 | Azuay | Cuenca | Molleturo | Estero Piedra | DESLIZAMIENTO | -- | 23/05/2023 | Ninguna |

Secretaría de Gestión de Riesgos

Dirección: CIS ECU 9-1-1, Av. Samborondón, Km 0,5
Código postal: 092302 / Samborondón-Ecuador
Teléfono: +593-4-259 3500
www.gestionderiesgos.gob.ec

Reporte de monitoreo de amenazas y eventos peligrosos - No 0297

Fecha y Hora de actualización: lunes, 29 de mayo de 2023 - 09:41:46 / Página 23 de 26

| | | | | | | | | |
|----|-----------------|----------------------------------|--|---|---------------------|-------|-------------|---------|
| 11 | Cotopaxi | Pujilí | Pilaló | vía de ingreso al recinto Chaupicruz | DESLIZAMIENTO | -- | 11/05/2023 | Ninguna |
| 12 | Loja | Puyango | El Limo | Añalcal - Caucho | SOCAVAMIENTO | 30 | 28/04/2023 | Ninguna |
| 13 | Imbabura | Otavalo | Selva Alegre | San Luis, vía Selva Alegre - San Luis. | SOCAVAMIENTO | 20 | 26/04/2023 | Ninguna |
| 14 | Los Ríos | Urdaneta | Ricaurte | Rcto. Barranco hacia Rcto. Salampe - río Catarama | SOCAVAMIENTO | 300 | 23/04/2023 | Ninguna |
| 15 | Cañar | Deleg | Deleg | Sector Camal Municipal | SOCAVAMIENTO | -- | 21/04/2023 | Ninguna |
| 16 | Morona Santiago | Limón Indanza | San Antonio (cabecera en San Antonio Centro) | San Salvador, Mayapis, Serembo, El Cisne, 12 de Febrero | DESLIZAMIENTO | 2000 | 17/04/2023 | Ninguna |
| 17 | Guayas | Alfredo Baquerizo Moreno (Jujan) | Cabecera Cantonal | Recinto El Tránsito | SOCAVAMIENTO | 60 | 06/04/2023 | Ninguna |
| 18 | Imbabura | Cotacachi | Vacas Galindo | Balsapamba - Pan de Azúcar. | ALUVIÓN | 30 | 06/04/20223 | Ninguna |
| 19 | Bolívar | Guaranda | San Luis de Pambil | Varios sectores; María Aurora, Rosa Elvira - vía a las Comunidades de San Luis de Pambil. | COLAPSO ESTRUCTURAL | 28 | 24/03/2023 | Ninguna |
| 20 | Los Ríos | Babahoyo | La Unión | La Valdivia - río Clementina | INUNDACIÓN | 30 | 08/03/2023 | Ninguna |
| 21 | Los Ríos | Montalvo | Montalvo | La Estrella - Cdla. Felipe Abud - río Cristal | SOCAVAMIENTO | 800 | 08/03/2023 | Ninguna |
| 22 | Tungurahua | Quero | Quero | San Antonio de Hipolonguito, vía Quero - San Antonio | SOCAVAMIENTO | 30 | 26/06/2022 | Ninguna |
| 23 | Pichincha | Quito | Conocoto | Monserat, calles Juan Bautista Aguirre y Juan Hernando Dávila | SOCAVAMIENTO | -- | 12/06/2022 | Ninguna |
| 24 | Pichincha | Mejía | Tambillo | Ushco, vía Tambillo - Panamericana Sur | INUNDACIÓN | 20 | 10/04/2022 | Ninguna |
| 25 | Pichincha | Mejía | Manuel Cornejo Astorga (Tandapi) | Vía de ingreso a las Comunidades Peñas Blancas, El Paraíso, El Mirador y San Francisco. | DESLIZAMIENTO | 140 | 08/02/2022 | Ninguna |
| 26 | Morona Santiago | Morona | Sinaí | Playas de San Luis, vía Santa María Tunants-Playas de San Luis-Quinta Cooperativa | INUNDACIÓN | 3884 | 02/05/2021 | Ninguna |
| 27 | Azuay | Cuenca | Nulti | Pasto Romero, vía al centro Parroquial | DESLIZAMIENTO | -- | 16/04/2021 | Ninguna |
| 28 | Chimborazo | Chunchi | Chunchi, cabecera cantonal | Armenia | DESLIZAMIENTO | 955.9 | 20/01/2021 | Ninguna |

11 vías de tercer orden parcialmente habilitadas.

| No. | Provincia | Cantón | Parroquia | Sector/Vía | Evento Peligroso | Afectación (metros lineales) | Fecha del evento | Vías alternas |
|-----|-----------------|-----------|-------------------|---|---------------------|------------------------------|------------------|---------------|
| 1 | Azuay | Pucará | Pucará | Chilcaplaya | SOCAVAMIENTO | -- | 24/05/2023 | Ninguna |
| 2 | Pichincha | Quito | Chillogallo | Buena Aventura, calle Agustín Albán Borja | DESLIZAMIENTO | -- | 16/05/2023 | Ninguna |
| 3 | Esmeraldas | Quinindé | Malimpia | Valle del Sade | HUNDIMIENTO | -- | 14/05/2023 | Ninguna |
| 4 | Esmeraldas | Quinindé | La Unión | El Tambo | COLAPSO ESTRUCTURAL | -- | 14/05/2023 | Ninguna |
| 5 | Imbabura | Cotacachi | Peñaherrera | Villa flora | HUNDIMIENTO | 30 | 05/05/2023 | Ninguna |
| 6 | El Oro/Piñas | Moromoro | El Palto | Vía El Palto - La Libertad | SOCAVAMIENTO | 8 | 04/05/2023 | Ninguna |
| 7 | Imbabura | Cotacachi | Imantag | El Potrerillo | SOCAVAMIENTO | 40 | 24/04/2023 | Ninguna |
| 8 | Cotopaxi | Pangua | Ramón Campaña | Miligua, vía Ramón Campaña - El Corazón | DESLIZAMIENTO | 50 | 12/03/2023 | Ninguna |
| 9 | Azuay | Pucará | Pucará | km 16+500, Vía Minas-Tablón-Pucará | DESLIZAMIENTO | 50 | 19/04/2022 | Ninguna |
| 10 | Morona Santiago | Morona | Sevilla Don Bosco | Santa Rosa | INUNDACIÓN | 30 | 21/06/2020 | Ninguna |

Secretaría de Gestión de Riesgos

Dirección: CIS ECU 9-1-1, Av. Samborondón, Km 0,5
 Código postal: 092302 / Samborondón-Ecuador
 Teléfono: +593-4-259 3500
 www.gestionderiesgos.gob.ec

Reporte de monitoreo de amenazas y eventos peligrosos – No 0297

Fecha y Hora de actualización: lunes, 29 de mayo de 2023 – 09:41:46 / Página 24 de 26

| No. | Provincia | Cantón | Parroquia | Sector/Vía | Evento Peligroso | Afectación (metros lineales) | Fecha del evento | Vías alternas |
|-----|-----------------|----------------|---------------------|---|---------------------|------------------------------|------------------|---------------|
| 1 | Azuay | Pucará | Pucará | Chilcaplaya | SOCAVAMIENTO | -- | 24/05/2023 | Ninguna |
| 2 | Pichincha | Quito | Chillogallo | Buena Aventura, calle Agustín Albán Borja | DESLIZAMIENTO | -- | 16/05/2023 | Ninguna |
| 3 | Esmeraldas | Quinindé | Malimpia | Valle del Sade | HUNDIMIENTO | -- | 14/05/2023 | Ninguna |
| 4 | Esmeraldas | Quinindé | La Unión | El Tambo | COLAPSO ESTRUCTURAL | -- | 14/05/2023 | Ninguna |
| 11 | Morona Santiago | San Juan Bosco | Santiago de Pananza | Varios Sectores | DESLIZAMIENTO | 860 | 02/04/2020 | Ninguna |

4. Declaratorias emitidas por el SGR (vigentes en orden cronológico)

| Evento peligroso | Nivel de alerta | Fecha de vigencia | Documento |
|--|-----------------|-------------------|---|
|  <p>Declaratoria de ALERTA AMARILLA Movimientos en masa en La Vainilla y La Laguna Parroquia: Honorato Vásquez, Cantón: Santa Ana, Provincia: Manabí.</p> | Amarilla | 23/05/2023 | Resolución No. SGR-169-2023 |
|  <p>Declaratoria de ALERTA AMARILLA Fenómeno El Niño: Oscilación del Sur (ENOS), en los territorios ubicados a una altitud igual y menor a 1500 msnm, que comprende 17 provincias, 143 cantones, y 489 parroquias</p> | Amarilla | 15/05/2023 | Resolución No. SGR-156-2023 |
|  <p>Declaratoria de ALERTA AMARILLA Fenómeno El Niño: Oscilación del Sur (ENOS), en los territorios ubicados a una altitud igual y menor a 1500 msnm, que comprende 17 provincias, 143 cantones, y 489 parroquias</p> | Amarilla | 15/05/2023 | Resolución No. SGR-156-2023 |
|  <p>Declaratoria de Cambio de ALERTA AMARILLA por movimientos en masa al área de 11,50 hectáreas en el sector Astillero, de la parroquia Bahía de Caráquez, cantón Sucre, provincia de Manabí; considerando que las condiciones y parámetros indican que puede presentarse un evento que produzca afectaciones en la población e infraestructura.</p> | Amarilla | 10/04/2023 | Resolución No. SGR-110-2023 |
|  <p>Declaratoria de Cambio de ALERTA AMARILLA a NARANJA por incremento de amenaza de movimientos en masa al polígono identificado como susceptible a movimientos en masa en las comunidades Aypug, Casual y los barrios: La Esperanza, Control Norte, Nueva Alausí, Pircapamba y Bua.</p> | Naranja | 10/04/2023 | Resolución No. SGR-111-2023 |
|  <p>Declaratoria del estado de ALERTA NARANJA por movimientos en masa al área de 152,22 hectáreas que comprende los sectores: Namza Chico, Pasán, Quebrada La Ninfa, UE Eloy Alfaro y Puente Chachán, de la parroquia Huigra, cantón Alausí, provincia de Chimborazo</p> | Naranja | 09/04/2023 | Resolución No. SGR 106-023 |
| | Naranja | 06/04/2023 | Resolución No. SGR-104-2023 |

Secretaría de Gestión de Riesgos

Dirección: CIS ECU 9-1-1, Av. Samborondón, Km 0,5
 Código postal: 092302 / Samborondón-Ecuador
 Teléfono: +593-4-259 3500
 www.gestionderiesgos.gob.ec

Reporte de monitoreo de amenazas y eventos peligrosos – No 0297

Fecha y Hora de actualización: lunes, 29 de mayo de 2023 – 09:41:46 / Página 25 de 26









| | | | | |
|--|--|----------|------------|--|
| | Declaratoria del estado de ALERTA NARANJA por incremento de amenaza de movimientos en masa al polígono identificado como susceptible a movimientos en masa el cual tiene un área de 442.62 hectáreas que se extiende sobre la comunidad La Cría - Cantón: Santa Isabel, Provincia: Azuay. | | | |
| | Declaratoria del estado de ALERTA NARANJA por movimientos en masa, el área de influencia equivalente a 53132.993 m², ubicada en la ciudadela El Fátima, parroquia Francisco Pacheco, del cantón Portoviejo, Provincia de Manabí, debido a que la materialización del evento peligroso por movimientos en masa es inminente, lo que afectaría a la población. | Naranja | 03/04/2023 | Resolución No. SGR-099-2023 |
| | Declaratoria del estado de ALERTA AMARILLA por incremento de amenaza de movimientos en masa al polígono identificado como susceptible a movimientos en masa con un área de 330.56 hectáreas pertenecientes al sector Cuchucún, el cual comprende las comunidades: Quilloac, Cruz Loma y Cuchucún. Cantón: Cañar, Provincia: Cañar. | Amarilla | 31/03/2023 | Resolución No. SGR-091-2023 |
| | Incremento Actividad Volcánica Cotopaxi | Amarilla | 22/10/2022 | Resolución No. SGR-0311-2022 |
| | Declaratoria del estado de ALERTA AMARILLA por deslizamiento en La Armenia, Chunchi, provincia de Chimborazo. | Amarilla | 15/07/2022 | Resolución No. SGR-182-2022 |
| | Movimiento en masa barrios Rosas, Bellavista, Tamboloma y Rosario de la parroquia Nabón, cantón Nabón, provincia de Azuay | Naranja | 23/11/2021 | Resolución No. SGR-171-2021 |
| | Socavamiento por la erosión del río Coca y sus afluentes -Cantón: El Chaco, Provincia: Napo. | Roja | 21/05/2021 | Resolución No. SGR-058-2021 |
| | Actividad Volcánica Sangay: Caída de ceniza Provincia de Chimborazo | Amarilla | 16/06/2020 | Resolución No. SGR-045-2020 |
| | Aumento de sedimentos volcánicos Río Upano- Parroquias Sinaí y Sevilla de Don Bosco, cantón Morona, Morona Santiago | Amarilla | 05/12/2019 | Resolución No. SGR-140-2019 |
| | Incendios Forestales Imbabura, Carchi, Pichincha, Chimborazo, Guayas, El Oro y Loja | Amarilla | 19/09/2019 | Resolución No. SGR-111-2019 |
| | Incremento de lluvias e inundaciones Guayas, El Oro, Sto. Domingo, Esmeraldas, Manabí y Los Ríos y Bolívar, cantón Chillanes, San José del Tambo. | Amarilla | 16/07/2019 | Resolución No. SGR-066-2019 |
| | Fenómeno El Niño (ENOS) Provincias del Litoral e Insular | Amarilla | 10/01/2019 | Resolución No. SGR-005-2019 |
| | Deslizamiento San José de Alluriquín, Santo Domingo de Los Tsáchilas | Amarilla | 17/10/2018 | Resolución No. SGR-006-2018 |

Secretaría de Gestión de Riesgos

Dirección: CIS ECU 9-1-1, Av. Samborondón, Km 0,5
 Código postal: 092302 / Samborondón-Ecuador
 Teléfono: +593-4-259 3500
 www.gestionderiesgos.gob.ec

Reporte de monitoreo de amenazas y eventos peligrosos – No 0297

Fecha y Hora de actualización: lunes, 29 de mayo de 2023 – 09:41:46 / Página 26 de 26

|  | Incremento Actividad Volcánica del Sierra Negra, Galápagos | Amarilla | 16/01/2018 | Resolución No. SGR-009-2018 |
|---|---|----------|-------------------|---|
|  | Deslizamiento Sector las Juanitas, Quinindé, Esmeraldas | Naranja | 12/05/2016 | Resolución No. SGR-060-2016 |
|  | Sismo 7.8 Pedernales, Manabí | Roja | 17/Abril/2016 | Resolución No. SGR-048-2016 |
|  | Incremento Actividad Volcánica del Chiles – Cerro Negro, Carchi | Amarilla | 01/10/2014 | Resolución No. SGR-049-2014 |
|  | Deslizamiento San José de Atahualpa, El Oro | Naranja | 08/05/2014 | Resolución No. SGR-012-2014 |
|  | Incremento Actividad Volcánica del Reventador, Napo | Naranja | 27/03/2014 | Resolución No. SGR-008-2014 |
| Declaratorias de Zonas de Riesgos | | | Fecha de vigencia | Documento |
|  | Inundaciones Babahoyo, Los Ríos | | 11/12/2019 | Resolución No. SGR-149-2019 |
|  | Hundimiento, Zaruma, El Oro | | 07/03/2017 | Resolución No. Sz GR-029-2015 |

Elaborado por: Carlos Álvarez., Víctor Yagual P.. - Operador Nacional de Turno 24/7 – Sala de Situación y Monitoreo Samborondón.
 Revisado por: Cristian Mazorra- Analista Nacional de Turno 24/7 – Sala de Situación y Monitoreo Pichincha.
 Enviado por: Carlos Álvarez. - Operador Nacional de Turno 24/7 – Sala de Situación y Monitoreo Samborondón.

Secretaría de Gestión de Riesgos

Dirección: CIS ECU 9-1-1, Av. Samborondón, Km 0,5
 Código postal: 092302 / Samborondón-Ecuador
 Teléfono: +593-4-259 3500
www.gestionderiesgos.gob.ec