



# AFECTACIONES POR LLUVIAS PROVINCIA DE ESMERALDAS

Del 03/06/2023 al 23/06/2023 corte 16h00, referencia SITREP 25

## SECRETARÍA DE GESTIÓN DE RIESGOS

A partir de la noche del sábado 3 hasta la mañana del domingo 4 de junio se registraron intensas lluvias en la provincia de Esmeraldas, ocasionando afectaciones en 7 cantones y 30 parroquias registradas hasta el momento, afectando a la población y varias infraestructuras, así como en cultivos.

Los cantones afectados son Atacames (5 parroquias), Esmeraldas (7 parroquias), Muisne (8 parroquias), Quinindé (5 parroquias), Rioverde (3 parroquias), Eloy Alfaro (1 parroquia) y San Lorenzo (1 parroquia).

A continuación se detalla las afectaciones a nivel cantonal, de acuerdo a los datos preliminares entregados por las UGR Cantonales:

### Esmeraldas:

- Inundación/ Parroquias inundadas: 5 de Agosto, Esmeraldas, Simón Plata Torres, Tabiazo, Vuelta Larga, Carlos Concha.
- 3256 familias (13577 personas afectadas)
- 811 familias (2679 personas damnificadas)
- 3769 viviendas afectadas
- 298 viviendas destruidas
- 3 bienes públicos afectados (Centro de Privación de Libertad Nro. 2, Centro de Desarrollo Infantil "Felicidad Infantil" y bomba de agua).
- 9 establecimientos educativos impactados
- Cultivos; 41 afectados y 271,5 destruidos. - 100 Animales muertos.

### Atacames:

- Socavamiento/ Sector El Aguacate vía de primer orden (parcialmente habilitada).
- Inundación/ Parroquias: La Unión, Súa, Tonchigüe y Atacames.
- 804 familias (3242 personas afectadas)
- 48 familias (174 personas damnificadas)
- 842 viviendas afectadas
- 13 viviendas destruidas
- 9 establecimientos educativos impactados
- 1 bien público destruido (alcantarilla)
- 1 bien público afectado (subestación)
- 45 bienes privados afectados (piscinas camaroneras y embarcaciones)
- 63 Cultivos afectados.

### Muisne:

- Deslizamiento: Tramo de vía el Salto – Muisne E15
- 20 metros de vía afectada (habilitada)
- Inundación/ Parroquia: San Francisco, San Gregorio.
- 334 familias (1281 personas afectadas)
- 78 familias (326 personas damnificadas)
- 334 viviendas afectadas
- 85 viviendas destruidas
- 7 establecimientos de salud impactados
- 23 establecimientos educativos impactados
- 1 bien público destruido (cableado eléctrico)
- 74 bienes privados afectados (piscinas camaroneras y embarcaciones)
- 28 bienes privados destruidos (piscinas camaroneras)
- Cultivos; 802 afectados y 53 destruidos

### Quininde:

- Inundación/ Parroquias: Cube, La Unión y Viche, varios sectores inundados.
- 192 familias (619 personas afectadas)
- 5 familias (20 personas damnificadas)
- 192 viviendas afectadas
- 5 viviendas destruidas
- 5 establecimientos educativos impactados
- 1 bien público afectado (poste eléctrico)

### Rioverde:

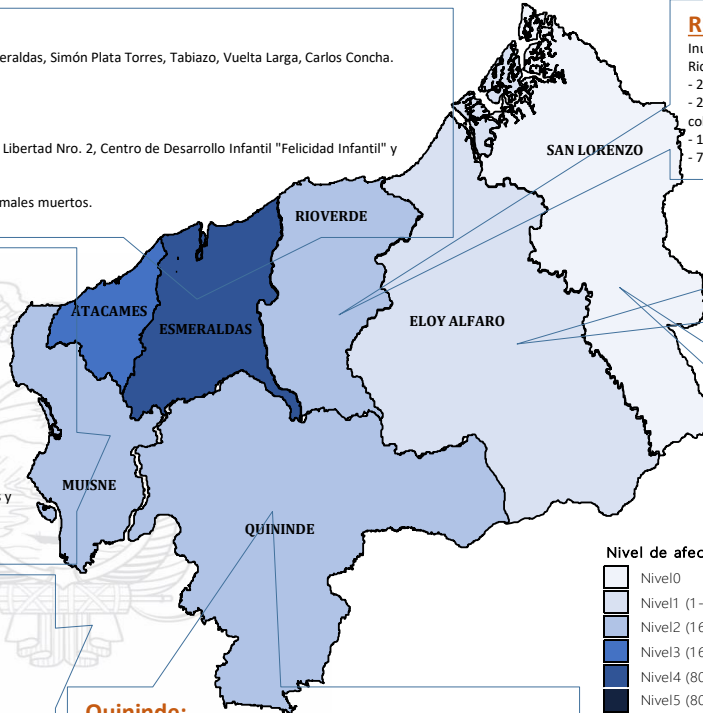
- Inundación/ Parroquias inundadas: Chumunde, Rioverde, Lagarto.
- 281 familias (1125 personas afectadas)
- 2 bienes públicos afectados (cancha de fútbol y coliseo)
- 14 establecimiento de salud impactado
- 7 establecimiento educativo impactado

### Eloy Alfaro:

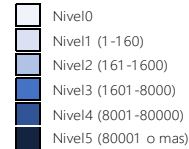
- Inundación/ Parroquias inundadas: Santa Lucía de las Peñas
- 4 familias afectadas (15 personas)
- 1 establecimiento de educación impactado

### San Lorenzo:

- Inundación/ Parroquia inundada: San Lorenzo
- 1 establecimiento de educación impactado

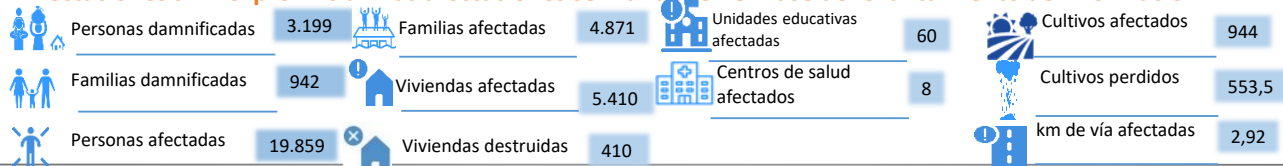


### Nivel de afectación (Población impactada)



**Nota:** La calificación del nivel se dio según la "Tabla de calificación del evento o situación peligrosa", manual COE 2017. Provincias que no tienen afectación directa a la población, pero si a diferentes infraestructuras, se registran en el nivel 0.

## Afectaciones a nivel provincial - las afectaciones se mantienen en fase de levantamiento de información



### Acciones Relevantes

- La SGR en coordinación con la MTT4 continúa entregando asistencia humanitaria en los sectores afectados, levantando la información de los Bonos de Contingencia para posterior ser enviados al MIES para su calificación y validación.
- El Ministerio de Transporte y Obras Públicas (MTO), mediante resolución Nro. MTO-MTOP-2023-0014-R, resolvió declarar en emergencia vial a la provincia de Esmeraldas
- El GAD Cantonal de Esmeraldas fue declarado en emergencia institucional con fecha 01/06/2023, ante los eventos suscitados a causa de las lluvias.
- El GAD Cantonal de Muisne fue declarado en emergencia institucional con fecha 04/06/2023, ante los eventos suscitados a causada de las lluvias.
- El COE Provincial de Esmeraldas se encuentra activo, así como los COE cantonales de Atacames, Esmeraldas, Quinindé y Muisne.
- Ministerio de Salud Pública en coordinación con Cruz Roja Ecuatoriana realizan atenciones con sus equipos médicos a las familias albergadas en los alojamientos temporales.
- Se encuentran activos 8 alojamientos temporales en distintos puntos del cantón Esmeraldas.
- Se han habilitado 3 centros de acopio, los cuales se distribuyen, 1 del GAD C Esmeraldas, 1 del GAD C Muisne y 1 del GAD C de Atacames.
- El MIES indicó 8 puntos de donación habilitados a nivel nacional, con el fin de receptor alimentos no perecibles, agua, colchones, cobijas, botas de caucho y vitualas, los puntos de acopio están ubicados 2 en Esmeraldas, 1 en Quito, 1 en Guayaquil, 1 en Cuenca, 1 en Manta, 1 Santo Domingo, y 1 en Ibarra.
- MTOP coordinó la aprobación y el traslado de un puente Bailey desde la Dirección Distrital de Chimborazo hacia la provincia de Esmeraldas, específicamente en la RVE E15 Vía Esmeraldas – Muisne abscisa 220+000, los trabajos de instalación de la infraestructura se están ejecutando.

**Importante:** El Instituto Nacional de Meteorología e Hidrología (INAMHI), emitió el viernes 23 de junio el Pronóstico del Tiempo, enfocado en la predicción de condiciones meteorológicas para la provincia de Esmeraldas, de acuerdo con lo indicado por el INAMHI se esperan altas temperaturas durante el día.