

## SitRep No. 106 – Época Lluviosa

INFORME DE SITUACIÓN NACIONAL

Este Informe cubre el período de 01.01.2023 al 25.06.2023

El próximo SITREP será emitido el 26.06.2023 a las 16:00 o en caso de generarse nueva actividad relevante

### 1. Puntos importantes

- Desde el 1 de enero de 2023 hasta la fecha, 195 cantones se han visto afectados por 2.524 eventos peligrosos causados por época lluviosa.
- Los eventos peligrosos que se suscitan con mayor recurrencia son: inundaciones (43,34%), deslizamientos (33,56%), colapsos estructurales (8,16%), socavamientos (5,31%), vendaval (4,71%), aluvión (2,14%), hundimiento (1,19%), tormenta eléctrica (0,87%), granizada (0,59%) y subsidencia (0,12%).
- Las provincias con mayores afectaciones a la población son: Guayas, Los Ríos, Esmeraldas, Manabí, Santa Elena, Bolívar, Cotopaxi, El Oro, Santo Domingo de Los Tsáchilas, Imbabura, Pichincha y Loja.
- Se mantienen activos 11 alojamientos temporales para la atención a las personas afectadas y damnificadas por época lluviosa.

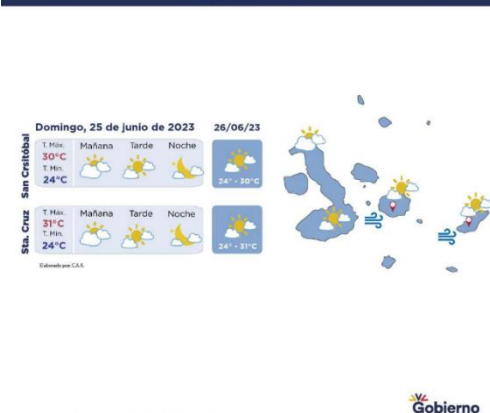
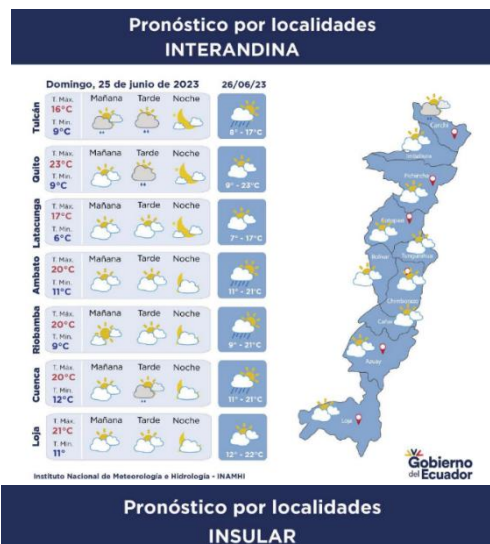
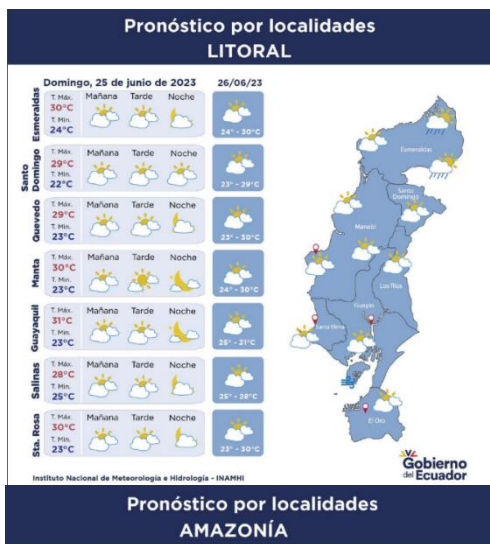
**NIVEL DE AFECTACIÓN**

# 4

Calificación realizada con base al Manual del COE 2017

### 2. Situación Hidrometeorológica actual.

Según el Pronóstico Regional emitido por el Instituto Nacional de Meteorología e Hidrología (INAMHI), para el domingo 25 de junio de 2023, se esperan altas temperaturas durante el día, mientras que, en horas de la tarde se pronostican lluvias en la Amazonía.



### Secretaría de Gestión de Riesgos

Dirección: CIS ECU 9-1-1, Av. Samborondón, Km 0,5  
 Código postal: 092302 / Samborondón-Ecuador  
 Teléfono: +593-4-259 3500  
 www.gestionderiesgos.gob.ec



### ESTADO DE CUERPOS DE AGUA.

En el seguimiento realizado por las Unidades de Monitoreo de la SGR, al momento no hay cuerpos de agua desbordados ni con tendencia a subir de nivel.

### 3. Eventos Peligrosos y Afectaciones - Resumen.








Desde el 01 de enero del 2023 a la fecha, por la época lluviosa se han registrado 2.524 eventos peligrosos, distribuidos de la siguiente manera:

No.	Provincia	Nro. Eventos	Aluvión	Colapso Estructural	Deslizamiento	Granizada	Hundimiento	Inundación	Socavamiento	Subsistencia	Tormenta Eléctrica	Vendaval
1	Guayas	470		57	28			317	24		3	41
2	Pichincha	278	4	27	169	5	1	58	6		7	1
3	Manabí	272	8	11	51		5	182	1	2	1	11
4	Esmeraldas	215	1	15	47		6	133	9		1	3
5	Los Ríos	178		10	6			108	19			35
6	El Oro	155	2	15	76		1	44	13		2	2
7	Bolívar	151	10	5	94		7	25	7		3	
8	Loja	103	2	10	63		1	22	4	1		
9	Imbabura	99	5	11	50	1	2	20	7		2	1
10	Azuay	89	1	8	49	6		20	5			
11	Santo Domingo De Los Tsáchilas	82	1	11	25			32	1		2	10
12	Napo	73	6	2	40		1	11	9			4
13	Santa Elena	52		10	5			31	4			2
14	Morona Santiago	51	4	1	27			13	3			3
15	Chimborazo	49	5	2	29		3	6	4			
16	Cotopaxi	46	1	4	17			16	6			2
17	Carchi	38	2	2	19			12	3			
18	Cañar	33		2	13	3		13	2			
19	Orellana	22			10			6	5			1
20	Zamora Chinchipe	20	1	1	10			6				2
21	Tungurahua	18		1	10		3	3	1			
22	Pastaza	17			7			8	1			1
23	Galápagos	7	1		1			4			1	
24	Sucumbíos	6		1	1			4				
<b>Suma Total</b>		<b>2524</b>	<b>54</b>	<b>206</b>	<b>847</b>	<b>15</b>	<b>30</b>	<b>1094</b>	<b>134</b>	<b>3</b>	<b>22</b>	<b>119</b>

Fuente: Unidades de Monitoreo - SNDGR. 25/06/2023 16:00

Por los eventos detallados en la tabla anterior, se han registrado las siguientes afectaciones:

### 4. Eventos Peligrosos y Afectaciones - Resumen.

Afectación a Personas:					
	Fallecidos:	37		Heridos:	54
	Personas afectadas:	135.199		Personas damnificadas:	4.447
Afectación a Viviendas:					
	Viviendas afectadas:	27.363		Viviendas destruidas:	595
Afectación a servicios básicos esenciales e infraestructura:					
Vías afectadas (kilómetros)		Superficie agrícola impactada (hectáreas)			
	Primer Orden:	33.32		Afectación parcial:	22.900
	Segundo Orden:	21.15		Afectación total o pérdida:	15.728

### Secretaría de Gestión de Riesgos

Dirección: CIS ECU 9-1-1, Av. Samborondón, Km 0,5  
 Código postal: 092302 / Samborondón-Ecuador  
 Teléfono: +593-4-259 3500  
 www.gestionderiesgos.gob.ec

Tercer Orden:	34.07	Total de superficie agrícola impactada:	38.628
<b>Total Vías afectadas (kilometros):</b>	<b>88.54</b>		
<b>Estructura educativa</b>		<b>Infraestructura de salud</b>	
Unidades Educativas con daño funcional:	903	Establecimientos de Salud afectados:	60
Unidades Educativas con daño estructural:	283	Establecimientos de Salud destruidos:	0
<b>Total de unidades impactadas:</b>	<b>1.186</b>	<b>Total de establecimientos de salud impactados:</b>	<b>60</b>
<b>Bienes Públicos</b>			
Bienes públicos afectados:	216	Puentes afectados:	85
Bienes públicos destruidos:	60	Puentes destruidos:	59

Fuente: Unidades de Monitoreo - SNDGR. 25/06/2023 16:00

**Nota aclaratoria:** Toda la información de cifras mostradas en el presente Informe, está sujeta a variación en virtud del levantamiento continuo de información.

### 5. Detalle de afectaciones por provincias (de 1 de enero del año 2023 a la fecha).

No.	Provincias	Nro. Eventos	Personas Fallecidas	Personas Heridas	Personas Impactadas	Familias Afectadas	Familias Damnificadas	Viviendas Afectadas	Viviendas Destruídas	Centros De Salud Afectados	Puentes Afectados	Puentes Destruídos	Bienes Públicos Afectados	Bienes Públicos Destruídos	Bienes Privados Afectados	Bienes Privados Destruídos	Kilómetros Lineales De Vías Afectadas	Ha. Cultivo Afectados	Ha. Cultivo Perdidos	Animales Afectados	Animales Muertos
1	Guayas	470	2	0	48238	12989	68	8282	39	4	9	0	16	0	18	0	1,28	10671	11494	1930	100
2	Los Ríos	178	2	0	32199	8955	24	7785	25	4	10	2	5	2	4	0	15,53	2971	1065	0	0
3	* Esmeraldas	215	3	3	24603	5312	947	5799	421	37	2	2	16	5	128	84	4,34	944	554	239	11906
4	Manabí	272	5	0	12333	3250	59	2895	17	3	2	0	7	0	2	0	2,71	5900	1140	1390	25800
5	Santa Elena	52	0	3	6732	1709	16	602	7	4	1	0	2	0	4	0	0,47	284	207	0	0
6	Bolívar	151	1	0	4458	1145	20	255	20	1	32	11	68	8	98	11	24,86	609	771	349	874
7	Cotopaxi	46	0	1	2817	731	7	36	7	0	5	9	1	8	1	0	4,91	320	184	15	7058
8	El Oro	155	0	0	2352	720	58	670	2	2	5	10	15	1	9	2	2,07	788	42	105	52
9	Santo Domingo De Los Tsáchilas	82	0	0	1448	368	9	261	9	1	2	1	4	4	2	0	0,81	72	10	0	215
10	Imbabura	99	2	5	850	248	8	180	7	1	0	1	6	10	32	3	8,92	9	20	93	99
11	Pichincha	278	10	30	828	249	7	272	2	0	4	5	37	3	88	0	6,38	0	6	130	160
12	Loja	103	0	3	818	213	60	98	24	0	1	8	2	1	51	3	1,52	145	70	0	0
13	Chimborazo	49	4	2	698	186	1	73	1	0	2	1	11	3	7	0	3,02	117	32	132	1170
14	Morona Santiago	51	3	2	362	101	3	24	4	0	4	2	3	2	12	3	4,08	42	80	0	34
15	Pastaza	17	0	0	283	152	1	3	1	0	0	0	0	2	0	0	0,24	0	7	0	0
16	Carchi	38	3	1	185	47	1	42	1	0	0	0	5	4	0	0	1,30	0	0	0	11
17	Napo	73	1	0	159	56	2	22	3	0	3	3	7	2	7	0	1,59	0	0	0	6431
18	Azuay	89	1	1	145	17	2	20	4	1	0	1	3	1	23	1	3,17	0	0	0	0
19	Zamora Chinchipe	20	0	0	78	55	0	28	0	0	0	2	2	0	9	3	0,33	0	0	0	0
20	Cañar	33	0	0	38	8	1	7	1	2	1	1	1	4	1	2	0,54	0	0	0	0
21	Orellana	22	0	0	10	3	0	3	0	0	1	0	1	0	0	0	0,17	0	0	0	0
22	Galápagos	7	0	2	6	2	0	2	0	0	0	0	1	0	2	0	0,00	0	0	0	0
23	Tungurahua	18	0	1	4	2	0	4	0	0	1	0	1	0	0	0	0,22	0	0	0	300
24	Sucumbios	6	0	0	2	1	0	0	0	0	0	0	2	0	1	0	0,08	28	46	0	0
Suma Total		2524	37	54	139646	36519	1294	27363	595	60	85	59	216	60	499	112	88,54	22900	15728	4383	54210

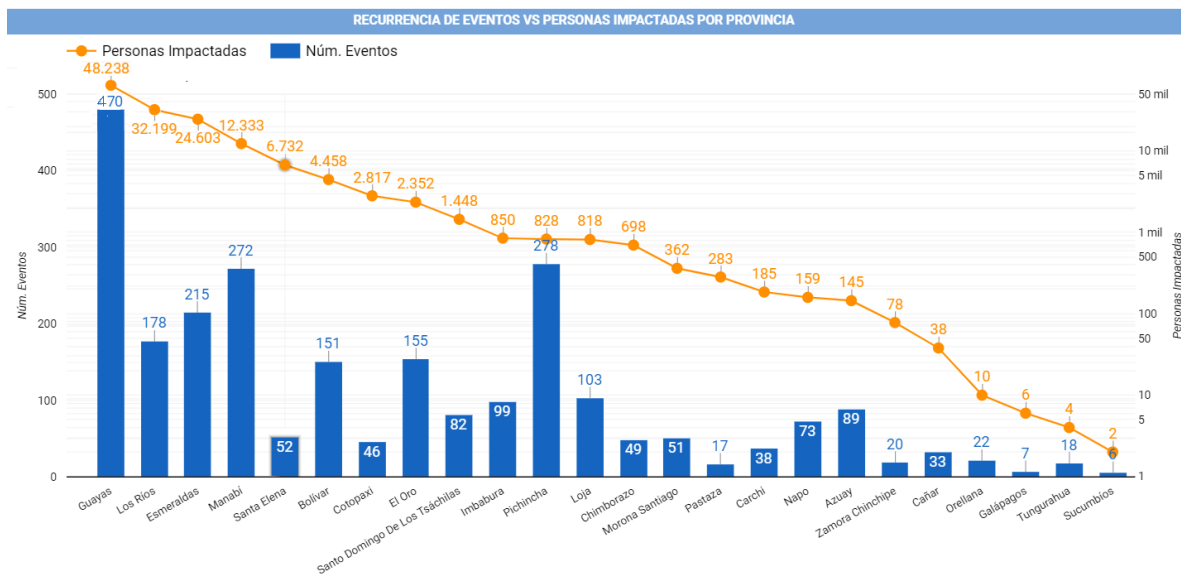
Fuente: Unidades de Monitoreo - SNDGR. 25/06/2023 16:00

Personas impactadas incluye personas afectadas y damnificadas.

(\*) La información de la provincia de Esmeraldas está sujeta a variaciones debido que al momento por las afectaciones del 03 y 04 de junio de 2023, al momento se encuentra con información preliminar estimada por las UGR Cantonales

## Secretaría de Gestión de Riesgos

Dirección: CIS ECU 9-1-1, Av. Samborondón, Km 0,5  
Código postal: 092302 / Samborondón-Ecuador  
Teléfono: +593-4-259 3500  
www.gestionderiesgos.gob.ec



Fuente: Unidades de Monitoreo - SNDGR. 25/06/2023 16:00

A continuación, se presenta el detalle de personas fallecidas a causa de eventos relacionados con la época lluviosa desde enero 2023:

Provincia	Cantón	Parroquia	Sector	Evento	Fecha del Evento	No. de fallecidos	Descripción
Manabí	Santa Ana	Honorato Vásquez	Las Mercedes	Aluvión	06/06/2023	1	Debido a las lluvias presentadas el 06/06/2023 se suscitó un aluvión sobre la vía de segundo orden, CB Santa Ana indicó que se encontró el cuerpo sin vida de una persona que estuvo reportada como desaparecida.
Los Ríos	Quinsaloma	Quinsaloma	Río Umbe - río Calabí	Inundación	25/05/2023	1	Debido a las fuertes lluvias registradas en el sector, se produjo el desbordamiento del río el cual ocasionando que una persona fuera arrastrada por el mismo y consecuencia de este falleció.
Bolívar	Las Naves	Las Naves	La Playita y El Paraíso vía a Buenos Aires.	Inundación	25/05/2023	1	A causa de las lluvias registradas en el sector, se produjo el desbordamiento del río Suquibi, producto del evento se registraron viviendas destruidas, afectadas por el ingreso de agua y lodo, además de una persona fallecida en el sector La Playita debido al arrastre de la corriente
Esmeraldas	Esmeraldas	Luis Tello	Mirador El Regocijo	Deslizamiento	30/04/2023	1	Por fuertes lluvias, se suscitó un colapso estructural en una vivienda de construcción de hormigón, una pared de la vivienda cayó sobre una persona, provocando su deceso.
Pichincha	Cayambe	Olmedo	Yanahurco	Tormenta Eléctrica	24/04/2023	3	A causa de una tormenta eléctrica se registró el impacto a 5 personas, de las cuales 2 resultaron heridas y 3 fallecieron.
Imbabura	Cotacachi	Imantag	Imantag	Deslizamiento	22/04/2023	2	A causa de las fuertes lluvias se suscitó un deslizamiento que provocó el colapso estructural de una vivienda, en su interior se encontraban 2 menores de edad que fallecieron.
Guayas	Guayaquil	Tarqui	Coop. El Fortín, Bloque 7	inundación	15/04/2023	1	Por la fuerte lluvias una persona fue arrastrada, PPNN realizó la búsqueda la misma que fue encontrada sin signos vitales
Pichincha	San Miguel de los Bancos	San Miguel de los Bancos	Recinto San Pedro	Tormenta Eléctrica	11/04/2023	2	A causa Tormenta Eléctrica (rayo) dos personas fallecieron.
Pichincha	Cayambe	Cangahua	San José de Gualimburo.	Tormenta Eléctrica	08/04/2023	2	La caída de rayo afectó a 5 personas, dos personas fallecieron y tres personas resultaron heridas.
Manabí	Portoviejo	San Pablo	Varios Sectores	Inundación	30/03/2023	1	Una persona cae al alcantarillado; CB y PPNN informaron que en el Sector Milagro de la Parroquia Picoazá fue encontrado un cuerpo sin vida flotando en el río.
Guayas	Naranjal	San Carlos	Barrio San José, Hacienda La Indiana	Tormenta Eléctrica	22/03/2023	1	Se reporta un fallecido por alcance de un rayo; DINASED confirmó la novedad y realizaron los trabajos correspondientes para el levantamiento del cadáver
Pichincha	San Miguel de los Bancos	Mindo	Recinto El Cinto	Deslizamiento	16/03/2023	1	Una persona de sexo masculino falleció al ser arrastrado por el alud.
Azuay	Gualaceo	Gualaceo	Puente Certag	Deslizamiento	14/03/2023	1	Deslizamiento afectó a una vivienda y como resultado existe 1 persona fallecida y otra resultó herida.
Pichincha	Mejía	Manuel Cornejo Astorga	km 57, vía – Alóag [E20]	Deslizamiento	13/03/2023	1	Deslizamiento de tierra y escombros que arrastró el vehículo y atrapó al conductor.
Manabí	Chone	Chone	Varios sectores	Inundación	07/03/2023	1	Una persona fue arrastrada por la corriente del desvío del Río Mosquito.
Manabí	Chone	Santa Rita	Café Color Tierra	Deslizamiento	07/03/2023	2	Deslizamiento causó el colapso total de una vivienda. CB encontró a dos personas fallecidas dentro de la vivienda.
Los Ríos	Babahoyo	Febres Cordero/	Rcto. San José del Edén	Vendaval	28/02/2023	1	Debido a fuertes vientos se destruyó una vivienda de caña y madera donde su único habitante fue encontrado bajo los escombros.
Chimborazo	Pallatanga	Pallatanga	Caserío Guapo	Aluvión	21/02/2023	4	El evento afectó dos bienes privados en donde se encontraron 4 personas fallecidas.
Esmeraldas	San Lorenzo	Alto Tambo	Puente de Lita a San Lorenzo	Inundación	18/02/2023	2	Debido al desbordamiento de una quebrada, dos personas que transitaban en motocicleta por un puente fueron arrastradas al río Lita.
Morona Santiago	Sucúa	Asunción	Recinto Ferial de Asunción	Deslizamiento	13/02/2023	3	El incremento del caudal del río Tutanangoza, ocasionó que un vehículo y sus ocupantes (7 personas) sean arrastrados por la corriente.
Napo	El Chaco	Gonzalo Díaz de Pineda	Vía E45, San Luis- El Reventador	Deslizamiento	12/02/2023	1	El deslizamiento arrastró a 5 vehículos en el sector el Reventador, una persona que se quedó atrapada y falleció.

**Secretaría de Gestión de Riesgos**

Dirección: CIS ECU 9-1-1, Av. Samborondón, Km 0,5  
 Código postal: 092302 / Samborondón-Ecuador  
 Teléfono: +593-4-259 3500  
 www.gestionderiesgos.gob.ec



Provincia	Cantón	Parroquia	Sector	Evento	Fecha del Evento	No. de fallecidos	Descripción
Carchi	Espejo	El Goaltal	Las Juntas	Deslizamiento	22/01/2023	1	Se destruyó una vivienda, dentro de la cual se encontraba la propietaria quien quedó enterrada bajo los escombros.
Pichincha	Quito	Quitumbe	Antonio José de Sucre y Córdor	Colapso Estructural	18/01/2023	1	El colapso de una pared que se encontraba en construcción causó 3 personas heridas y 1 fallecida.
Carchi	Montúfar	San José	Ingreso sur de Montufar, [vía E35]	Deslizamiento	11/01/2023	2	Un grupo de obreros realizaban trabajos de instalación de alcantarillado y 2 personas quedaron atrapadas y fallecieron instantáneamente.
<b>Total</b>						<b>37</b>	

## 6. Alojamiento temporales activos.

Para la atención a las personas afectadas/damnificadas por eventos peligrosos al momento se encuentran activos 11 alojamientos temporales:

Nro.	PROVINCIA	CANTÓN	PARROQUIA	NOMBRE DEL SITIO DE ALOJAMIENTO TEMPORAL	PERSONAS EN ALOJAMIENTOS TEMPORALES	FAMILIAS EN ALOJAMIENTOS TEMPORALES
1	Azuay	Santa Isabel	Santa Isabel	Centro Comunitario de San Isidro	111	39
2		Cuenca	Baños	Iglesia de la Inmaculada	9	2
3	Esmeraldas	Esmeraldas	Simón Plata Torres	Unidad Educativa Alfonso Quiñonez George	350	95
4				Unidad Educativa Camilo Borja	331	109
5				Unidad Educativa Vicente Cueva	424	105
6			Vuelta Larga	Unidad Educativa León Febres Cordero	181	53
7			5 de Agosto	Unidad Educativa Edilfo Benett	177	59
8				Unidad Educativa Fausto Molina	200	54
9			Carlos Concha Torres	Unidad Educativa 10 de septiembre	189	54
10	Guayas	Santa Lucía	Santa Lucía	Alojamiento Temporal /Albergue Municipal Santa Rosa	12	5
11	Los Ríos	Montalvo	Montalvo	Alojamiento Temporal	19	6
<b>Total</b>					<b>2003</b>	<b>581</b>

Fuente: Unidades de Monitoreo - SGR. 25/06/2023 16:00

## 7. Asistencia humanitaria.

En cuanto a asistencia humanitaria entregada por parte de la Secretaría de Gestión de Riesgos se registra:

No.	Provincia	KCA (15 días + 4 personas)	KPRH (para 3 días)	Raciones Alimenticias 24 horas	Galletas PMA	Kit de Aseo Personal	Botas de Caucho (par)	Camas	Cobijas / Frazadas	Colchones	Kit de Dormir	Kit de Vajilla	Cocinetas	Mosquiteras, Redes de Cama	Kit de Limpieza (albergue)	Kit Complementario de Albergue Temporal	Kit Menaje de Cocina Comunitario para Albergues Temporales	Mascarillas	Bidón para Agua	Purificador de Agua	Saquillos Control de Inundaciones	Otros
1	Azuay	50	0	0	0	0	0	0	5	5	95	32	0	0	0	0	0	0	2	0	0	56
2	Bolívar	112	239	0	0	16	30	0	0	5	55	17	0	10	0	0	0	0	0	0	0	194
3	Cañar	12	0	0	0	4	0	0	15	15	0	12	0	0	3	0	0	0	8	0	0	184
4	Carchi	30	0	0	0	22	0	0	31	6	0	12	0	0	6	0	0	0	0	0	0	26
5	Chimborazo	39	2	20	0	7	0	0	46	0	23	6	0	0	24	0	0	0	0	0	0	23
6	Cotopaxi	35	37	0	0	0	0	0	26	0	38	20	0	0	5	0	0	0	0	0	0	20
7	El Oro	35	78	0	0	0	0	0	111	111	0	0	0	0	0	0	0	0	0	22	0	222
8	Esmeraldas	480	2710	6	0	248	0	1023	525	1045	130	0	0	750	33	0	13	45	0	0	0	3281
9	Guayas	249	1036	0	0	160	51	65	3	18	269	140	2	98	10	0	0	0	0	0	0	50
10	Imbabura	112	29	0	0	139	0	0	38	38	0	13	0	0	11	0	0	0	0	0	0	76
11	Loja	32	0	0	0	0	0	0	45	40	0	25	0	0	0	0	0	0	0	28	0	135
12	Los Ríos	648	543	0	0	149	0	0	0	0	166	38	0	2	3	0	0	0	0	0	1000	0
13	Manabí	599	1146	0	0	557	0	90	160	364	0	79	0	665	169	8	0	0	405	0	0	3108
14	Morona Santiago	22	120	0	0	0	0	0	0	0	33	22	0	0	0	0	0	0	21	0	0	59
15	Napo	0	0	0	0	0	0	0	13	13	0	4	0	0	4	0	0	0	0	0	0	26
16	Pastaza	7	4	0	0	1	0	0	0	0	7	3	0	7	1	0	0	0	0	0	0	0
17	Pichincha	0	14	0	0	0	0	0	0	0	40	0	0	0	31	0	0	0	0	0	0	0
18	Santa Elena	5	97	0	4	34	0	60	0	0	80	45	0	0	0	0	1	0	0	0	0	2
19	Santo Domingo de Los Tsáchilas	6	30	0	0	42	0	0	0	161	0	197	0	36	7	0	0	0	0	0	0	0
20	Tungurahua	1	0	0	0	0	0	0	2	0	2	1	0	0	1	0	0	0	0	0	0	0
<b>Suma Total</b>		<b>2474</b>	<b>6085</b>	<b>26</b>	<b>4</b>	<b>1379</b>	<b>81</b>	<b>1238</b>	<b>1020</b>	<b>1821</b>	<b>938</b>	<b>666</b>	<b>2</b>	<b>1568</b>	<b>308</b>	<b>8</b>	<b>14</b>	<b>45</b>	<b>436</b>	<b>50</b>	<b>1000</b>	<b>7462</b>

Fuente: Unidades de Monitoreo - SGR. 25/06/2023 16:00

(\*) La información de la provincia de Esmeraldas está sujeta a variaciones debido a que continúan realizando la entrega de Asistencia Humanitaria.

## Secretaría de Gestión de Riesgos

Dirección: CIS ECU 9-1-1, Av. Samborondón, Km 0,5

Código postal: 092302 / Samborondón-Ecuador

Teléfono: +593-4-259 3500

www.gestionderiesgos.gob.ec

En cumplimiento al Decreto Ejecutivo N°. 316 de fecha 6 de enero de 2022, donde se crea el “Bono de contingencia para personas afectadas por eventos de origen natural o antrópico”, la Secretaría de Gestión de Riesgos ha solicitado al MIES se active el Bono de Contingencia para personas damnificadas por la época lluviosa conforme al levantamiento EVIN, como se detalla a continuación:

Nro.	Provincia	Cantón	Aluvión	Colapso Estructural	Deslizamiento	Inundación	Vendaval	No. De Bonos Solicitados
1	Bolívar	Caluma	0	0	0	1	0	1
		San Miguel	0	0	1	0	0	1
2	Carchi	Espejo	0	0	1	0	0	1
		Tulcán	0	1	0	0	0	1
3	El Oro	Portovelo	0	0	0	6	0	6
		Santa Rosa	0	0	0	54	0	54
4	Esmeraldas	Esmeraldas	0	0	0	813	0	813
5	Guayas	Alfredo Baquerizo Moreno	0	0	0	150	0	150
		Balzar	0	0	0	85	0	85
		Colimes	0	0	0	220	0	220
		El Empalme	0	0	0	0	4	4
		Milagro	0	0	0	297	0	297
		Pedro Carbo	0	0	0	0	7	7
		Playas Samborondón	0	0	0	100	0	100
6	Imbabura	Cotacachi	4	0	0	0	0	4
		Ibarra	0	1	1	0	0	2
7	Loja	Chaguarpamba	0	0	0	27	0	27
		Puyango	0	0	0	27	0	27
8	Los Ríos	Baba	0	0	0	1046	0	1046
		Babahoyo	0	0	0	558	0	558
		Montalvo	0	0	0	363	0	363
		Quevedo	0	0	0	176	0	176
		Quinsaloma	0	0	0	92	0	92
		Valencia	0	0	0	300	0	300
		Vinces	0	0	0	366	0	366
9	Manabí	Bolívar	0	0	28	0	0	28
		Chone	0	0	0	39	0	39
		Jipijapa	0	0	0	4	0	4
		Pedernales	0	0	0	16	0	16
		Sucre	0	0	0	9	0	9
10	Santa Elena	Salinas	0	0	0	124	0	124
11	Santo Domingo De Los Tsáchilas	Santo Domingo	0	0	0	113	0	113
<b>Suma total</b>			<b>4</b>	<b>2</b>	<b>31</b>	<b>5058</b>	<b>11</b>	<b>5106</b>

Fuente: Unidades de Monitoreo – SNDGR. 25/06/2023 16:00

\*Se ha reportado mediante informe técnico de Bono Personas afectadas/ damnificadas eventos naturales y/o Antrópicos de UPREA CZ 5-8 una disminución en los cantones de Babahoyo (6) y Baba (2).

## Secretaría de Gestión de Riesgos

Dirección: CIS ECU 9-1-1, Av. Samborondón, Km 0,5  
 Código postal: 092302 / Samborondón-Ecuador  
 Teléfono: +593-4-259 3500  
 www.gestionderiesgos.gob.ec

A continuación, se reporta asistencia humanitaria entregada por el SNDGR:

No.	Provincia	KCA (15 días - 4 personas)	KPRH (para 3 días)	Raciones Alimenticias 24 horas	Refrigerio	Kit de Aseo Personal	Kit de Vestir	Pañal Bebé	Toallas de Baño	Botas de Caucho (par)	Carnas	Cobijas / Frazadas	Colchones	Kit de Dormir	Kit de Cocina	Kit de Vajilla	Cocinetas	Mosquiteras, Redes de	Kit de Limpieza (albergue)	Kit Menaje de Cocina Comunitario para Albergues	Agua en Recipiente no Retornable (gal)	Agua Distribuida en Tanqueros (gal) Potable	Tanque de 2000 lt	Bidón para Agua	Sequillos Control de Inundaciones	Láminas de Zinc	Techo de Éternit	Carpas	Clavos (lb)	Lonas o Plástico de Techo	Kit Escolar	Otros
1	Azuay	0	0	0	0	0	0	0	0	0	0	0	0	0	0	0	0	0	0	0	0	0	0	0	0	0	0	0	0	0	0	2
2	Bolívar	0	133	0	0	79	542	0	0	30	0	0	2	0	16	4	14	0	0	0	583	0	0	0	0	0	0	0	0	0	0	429
3	Carchi	1	0	0	0	0	1	0	0	0	0	0	10	0	0	0	0	0	0	0	0	57040	0	0	0	0	20	0	0	0	0	20
4	Chimborazo	14	5	0	0	0	0	0	0	0	1	62	29	3	0	5	1	0	2	1	0	0	0	0	0	0	0	0	0	0	25	
5	Cotopaxi	40	1	0	0	0	1	0	0	0	0	3	0	0	0	1	0	2	0	0	0	0	0	0	0	0	0	0	0	0	14	
6	Esmeraldas	22	13	70	4677	540	2583	0	0	0	0	42	6	0	0	0	0	0	0	0	1327	2062716	0	0	0	0	0	0	0	0	0	9837
7	Guayas	50	3910	521	150	68	0	0	12	143	0	410	102	31	7	1	0	8	134	0	500	0	0	60	5000	107	0	1	0	12	0	1777
8	Imbabura	85	0	0	0	38	41	4	0	0	0	4	3	0	0	0	0	0	0	0	35	59000	0	0	0	0	0	0	0	0	7	59
9	Los Ríos	355	2530	96	0	6	118	0	0	0	0	0	0	11	0	24	0	0	0	0	941	0	0	0	10400	36	0	0	0	0	0	214
10	Manabí	42	0	0	0	11	0	0	0	0	15	0	58	0	0	7	0	45	0	0	0	0	0	14	0	0	0	0	0	0	127	
11	Morona Santiago	0	0	5	0	0	5	0	0	0	0	5	5	0	0	0	0	0	0	0	0	0	0	0	0	100	0	0	24	0	0	0
12	Napo	8	2	0	0	0	3	0	0	0	0	0	0	2	0	1	0	0	0	0	0	0	0	0	0	0	0	0	0	0	0	0
13	Pastaza	0	8	0	0	0	0	0	0	0	0	0	0	0	1	0	0	0	1	0	0	0	0	0	0	0	0	0	0	0	0	0
14	Pichincha	156	20	89	0	135	348	0	45	0	0	92	2	73	77	0	0	0	55	2	0	123483	0	0	0	0	0	0	0	0	4	12
15	Santa Elena	0	0	656	0	0	0	0	0	0	0	0	0	0	0	0	0	0	0	0	0	0	0	0	0	0	0	0	0	0	0	0
16	Santo Domingo De Los Tsáchilas	30	92	99	0	347	0	0	1	0	141	5	186	7	2	197	0	276	7	0	0	8	2	0	0	0	0	0	0	0	0	599
17	Tungurahua	0	0	0	0	0	0	0	0	0	0	2	0	0	0	0	0	0	0	0	0	0	0	0	0	0	0	0	0	0	0	1
<b>Suma Total</b>		<b>803</b>	<b>6714</b>	<b>1536</b>	<b>4827</b>	<b>1224</b>	<b>3642</b>	<b>4</b>	<b>58</b>	<b>173</b>	<b>157</b>	<b>625</b>	<b>403</b>	<b>127</b>	<b>103</b>	<b>240</b>	<b>15</b>	<b>331</b>	<b>199</b>	<b>3</b>	<b>3386</b>	<b>2302247</b>	<b>2</b>	<b>74</b>	<b>15400</b>	<b>243</b>	<b>20</b>	<b>1</b>	<b>24</b>	<b>12</b>	<b>11</b>	<b>13116</b>

Fuente: Unidades de Monitoreo - SNDGR. 25/06/2023 16:00

(\*) La información de la provincia de Esmeraldas está sujeta a variaciones debido a que las instituciones del SNDGR continúan realizando la entrega de Asistencia Humanitaria.

## 8. Declaratorias de Alerta y emergencia vigentes:

Desde el 01/01/2023 hasta la presente fecha se han declarado en emergencia los siguientes cantones:

Fecha de declaratoria	Provincia	Cantón	Fecha de Cierre	Observación
08/06/2023	Esmeraldas	Todos	-	El Ministerio de Transporte y Obras Públicas (MTO), mediante resolución Nro. MTO-OTOP-2023-0014-R, resolvió declarar en emergencia vial a la provincia de Esmeraldas, toda vez que existen las justificaciones técnicas y jurídicas expuestas en el informe remitido por la Dirección de Transporte y Obras Públicas Distrital de Esmeraldas, en virtud del daño causado a la red vial estatal en dicha provincia, como resultado de la catástrofe natural calificada como circunstancia de fuerza mayor, conforme lo determinado en el numeral 31 del artículo 6 y artículo 57 de la Ley Orgánica del Sistema Nacional de Contratación Pública y el artículo 236 de su Reglamento General; por lo que, se determina la imposibilidad de efectuar los procedimientos de contratación comunes para superar esta situación de emergencia.
06/06/2023	Carchi	Tulcán	06/08/2023	Declarar en emergencia al GADM de Tulcán por el lapso de 60 días, a fin de intervenir y controlar de forma inmediata la situación inminente por Época Lluviosa, el mismo que está afectando a varias viviendas y obra pública de las Ciudadela Padre Carlos de la Vega y San Luis, de conformidad con los informes de las áreas técnicas correspondientes.
04/06/2023	Esmeraldas	Muisne	-	Declarar en situación de emergencia al cantón Muisne; con la finalidad de prevenir, mitigar y resolver los eventos naturales que ponen en inminente peligro a la población y a la obra pública, conforme a los informes emitidos por los entes técnicos del Municipio de Muisne, en coordinación con la Secretaría Nacional de Gestión de Riesgos. De persistir la emergencia, la presente resolución se ampliará hasta la solución definitiva.
01/06/2023	Esmeraldas	Esmeraldas	01/08/2023	Declarar en emergencia al Gobierno Autónomo Descentralizado Municipal del cantón Esmeraldas, por un término de 60 (sesenta) días, con el propósito de contratar los bienes, servicios y obras necesarias derivadas para superar el "Fuerte Estación Invernal" por los efectos de las lluvias por el fenómeno del niño, con la finalidad de desarrollar las acciones preventivas, protectoras y reductoras del riesgo que precautelen la vida de las personas, protejan los recursos, infraestructuras, bienes, servicios y otros que corresponden a nuestras competencias, así como las acciones preparatorias para fortalecer la capacidad de respuesta ante los impactos provocados, en amparo a lo establecido la Resolución N° SGR-156-2023 del 15 de mayo de 2023 emitida por la Secretaría Nacional de Gestión de Riesgos y el informe de la dirección de Gestión de Riesgos del GADMCE.
26/05/2023	Bolívar	Guaranda	26/07/2023	Declarar la emergencia institucional en el Gobierno Autónomo Descentralizado de la provincia de Bolívar, para atender principalmente a los sectores que aparecen en los informes remitidos por las Direcciones de Vialidad y de Gestión Ambiental y Riesgos, y los que posteriormente se ocasionen.
26/05/2023	Bolívar	Caluma	26/07/2023	Declarar la situación de EMERGENCIA AL GOBIERNO AUTÓNOMO DESCENTRALIZADO MUNICIPAL DEL CANTÓN CALUMA, debido a las fuertes precipitaciones acontecidas en el territorio de la jurisdicción cantonal la noche del día miércoles 24 y madrugada del día jueves 25 de mayo de 2023, a fin de intervenir y controlar de forma inmediata la situación producida por el desbordamiento del río Caluma.
27/04/2023	Imbabura	Ibarra	27/06/2023	Declarar en emergencia por inundaciones, con la finalidad de atender las afectaciones presentadas en diferentes sectores y prevenir mayores daños para la ciudadanía, considerando la imprevisibilidad de los efectos climáticos de la época.

## Secretaría de Gestión de Riesgos

Dirección: CIS ECU 9-1-1, Av. Samborondón, Km 0,5  
 Código postal: 092302 / Samborondón-Ecuador  
 Teléfono: +593-4-259 3500  
 www.gestionderiesgos.gob.ec

• **Declaratorias de alerta relacionados a la época lluviosa:**

No	Provincia	Cantón	Eventos peligrosos	Nivel de alerta	Vigencia
1	Manabí	Santa Ana	Movimientos en masa en: La Vainilla y La Laguna, ubicadas en la parroquia Honorato Vásquez.	Amarilla	23/05/2023
2	--	--	Fenómeno El Niño: Oscilación del Sur (ENOS), en los territorios ubicados a una altitud igual y menor a 1500 msnm, que comprende 17 provincias (Azuay, Bolívar, Cañar, Carchi, Chimborazo, Cotopaxi, El Oro, Esmeraldas, Guayas, Imbabura, Loja, Los Ríos, Manabí, Pichincha, Santa Elena, Santo Domingo de los Tsáchilas y Galápagos), 143 cantones y 489 parroquias.	Amarilla	15/05/2023
3	Manabí	Sucre	Movimientos en masa: en el sector Astillero, de la parroquia Bahía de Caráquez	Amarilla	10/04/2023
4	Chimborazo	Alausí	Movimientos en masa: sector Casual y los barrios: La Esperanza, Control Norte, Nueva Alausí, Pircapamba y Bua	Naranja	10/04/2023
5	Chimborazo	Alausí	Movimientos en masa: sectores Pasán y Namza Chico Parroquia: Huigra	Naranja	09/04/2023
6	Azuay	Santa Isabel	Movimientos en masa: Ciudadela La Cría	Naranja	06/04/2023
7	Manabí	Portoviejo	Movimientos en masa: Ciudadela Fátima	Naranja	03/04/2023
8	Cañar	Cañar	Movimientos en masa: sector Cuchucún comunidades: Quilloac, Cruz Loma y Cuchucún	Amarilla	31/03/2023

Según el **Informe Situacional del Sector Hídrico** del 23/06/2023 emitido por la Agencia de Regulación y Control de Agua y la Empresa Pública del Agua refiere lo siguiente:

- **En Esmeraldas, cantón Muisne:** Debido al desbordamiento del río Matambal, existieron daños en la captación, el nivel de agua del río Matambal subió 5 metros sobre su nivel, inundando el cuarto de máquinas y bombas. El GADM se encuentra actualmente solucionando los daños existentes, y realizando el respectivo mantenimiento a bombas y demás equipos. Con el fin de optimizar el suministro de agua potable, se brinda el servicio por horas, ya que el GADM cuenta con agua potable en sus tanques de reserva.
- **En Santo Domingo, cantón La Concordia:** Se mantiene el abastecimiento de agua de forma gratuita a través de tanqueros.
- **En Manabí, cantón Jipijapa:** Suspensión del servicio, se distribuye provisionalmente con camiones cisterna.
- **En Bolívar, en el cantón San Miguel:** El servicio de agua potable se mantiene en horario de 19h00 a 07h00.
- **En Chimborazo, cantón Alausí:** Se abastece el servicio de agua potable en dos horarios, en la mañana de 05h00 a 13h00 y en la noche de 18h00 a 22h00.
- **En Pichincha, cantón Quito:** se han producido arreglos en la tubería principal que abastece de agua en el valle de los Chillos, por tanto, se suspendió el servicio por el lapso de dos días del 07 y 08 de junio de 2023.
- **En Imbabura, cantón Otavalo:** Suspensión emergente del servicio de agua potable por daño imprevisto de la tubería principal de distribución, desde las 10h00 hasta las 13h30 del 22 de junio, sector la Florida y Batán. El servicio se restablecerá paulatinamente.
- **Cantón Ibarra:** Suspensión Emergente, debido a reparación de tubería en el sistema de agua potable, se suspende el servicio desde las 10h15 hasta las 13h15 del 22 de junio, calles Guayas y Fernandina. El servicio se restablecerá paulatinamente.
- En la Costa, en los embalses, el porcentaje de llenado:
  - En Guayas, el embalse Chongón: **95%**.
  - En Santa Elena, los embalses El Azúcar: **76%** y San Vicente: **100%**.
  - En Manabí, los embalses La Esperanza: **79%**, Poza Honda: **79%** y Río Grande: **67%**.
  - En El Oro, el embalse Tahuín: **86%**.

**Secretaría de Gestión de Riesgos**

Dirección: CIS ECU 9-1-1, Av. Samborondón, Km 0,5  
 Código postal: 092302 / Samborondón-Ecuador  
 Teléfono: +593-4-259 3500  
 www.gestionderiesgos.gob.ec



## 9. COE activados, casos representativos y acciones de respuesta

Por lluvias desde el 01/01/2023 hasta la presente fecha se han activado los siguientes COE:

COE Cantonales (63)

No.	Provincia	Cantón	Fecha de activación
1	Esmeraldas	Muisne	04/06/2023
2	Esmeraldas	Quinindé	04/06/2023
3	Esmeraldas	Atacames	04/06/2023
4	Esmeraldas	Esmeraldas	04/06/2023
5	Los Ríos	Quinsaloma	25/05/2023
6	Bolívar	Caluma	25/05/2023
7	Bolívar	Echeandía	25/05/2023
8	Bolívar	Las Naves	25/05/2023
9	Bolívar	Guaranda	25/05/2023
10	El Oro	Guabo	24/05/2023
11	Guayas	Balao	23/05/2023
12	Loja	Puyango	29/04/2023
13	Imbabura	Ibarra	25/04/2023
14	Morona Santiago	Limón Indanza	24/04/2023
15	Pichincha	Mejía	23/04/2023
16	Guayas	Santa Lucía	22/04/2023
17	Guayas	Salitre	19/04/2023
18	Guayas	Colimes	19/04/2023
19	Manabí	Pichincha	21/04/2023
20	Esmeraldas	Esmeraldas	19/04/2023
21	Guayas	Palestina	18/04/2023
22	Los Ríos	Vinces	18/04/2023
23	Esmeraldas	Quinindé	17/04/2023
24	Galápagos	San Cristóbal	17/04/2023
25	Pichincha	Puerto Quito	16/04/2023
26	Loja	Zapotillo	17/04/2023
27	Azuay	Girón	11/04/2023
28	Santa Elena	La Libertad	10/04/2023
29	Pichincha	Pedro Moncayo	08/04/2023
30	Guayas	Gral. Antonio Elizalde (Bucay)	06/04/2023
31	Manabí	Portoviejo	31/03/2023

No.	Provincia	Cantón	Fecha de activación
32	Loja	Olmedo	28/03/2023
33	Manabí	Jaramijó	24/03/2023
34	Carchi	San Pedro de Huaca	24/03/2023
35	El Oro	Santa Rosa	24/03/2023
36	Manabí	San Vicente	23/03/2023
37	Guayas	Guayaquil	22/03/2023
38	Guayas	Naranjal	21/03/2023
39	Sto. Dom. de Los Tsáchilas	La Concordia	18/03/2023
40	Cotopaxi	La Maná	16/03/2023
41	Manabí	Sucre	14/03/2023
42	El Oro	Portovelo	14/03/2023
43	Guayas	Juján	13/03/2023
44	Bolívar	San Miguel	13/03/2023
45	Cañar	La Troncal	10/03/2023
46	Guayas	Milagro	10/03/2023
47	Guayas	Yaguachi	10/03/2023
48	Guayas	El Triunfo	10/03/2023
49	Guayas	Simón Bolívar	09/03/2023
50	Bolívar	Chillanes	08/03/2023
51	Manabí	Chone	07/03/2023
52	Napo	El Chaco	06/03/2023
53	Santa Elena	Salinas	25/02/2023
54	Guayas	Playas	25/02/2023
55	Loja	Pindal	25/02/2023
56	Los Ríos	Babahoyo	24/02/2023
57	Manabí	Jipijapa	23/02/2023
58	Chimborazo	Pallatanga	21/02/2023
59	Santa Elena	Santa Elena	21/02/2023
60	Loja	Chaguarpamba	18/02/2023
61	Los Ríos	Montalvo	16/02/2023
62	Carchi	Mira	24/01/2023
63	Zamora Chinchipe	Nangaritza	16/01/2023

COE Provinciales (15)

No.	Provincia	Fecha de activación
1	Morona Santiago	27/04/2023
2	Carchi	26/04/2023
3	Pichincha	26/04/2023
4	Imbabura	25/04/2023
5	Esmeraldas	19/04/2023
6	Loja	17/04/2023
7	Cañar	01/04/2023
8	Bolívar	20/03/2023
9	S.D. de los Tsáchilas	18/03/2023
10	Guayas	10/03/2023
11	Los Ríos	1/03/2023
12	Manabí	24/02/2023
13	Chimborazo	23/02/2023
14	Napo	22/02/2023
15	Santa Elena	21/02/2023

Adicional a los COE antes mencionados, se encuentra activado el COE Cantonal de Alausí por eventos de movimientos en masa en la zona declarada en alerta **naranja**, por movimientos en masa en el área de 214 hectáreas, que comprende el sector Casual, los barrios: La Esperanza, Control Norte, Nueva Alausí, Pircapamba y Bua, del cantón Alausí, provincia de Chimborazo; considerando la continuidad de las grietas; el ingreso de agua a la masa de sedimentos deslizada tanto por las lluvias como por el colapso de la infraestructura vial y sanitaria; el carácter del evento activo con afectación inminente a la población e infraestructura, según la resolución Nro. SGR- 111-2023 del 10 de abril de 2023.

Entre los casos más relevantes ocurridos durante los últimos 15 días podemos mencionar los siguientes:

### Zona 3

- **Tungurahua / Baños de Agua Santa / Ulba/ Caserío Río Blanco, vía Baños – Puyo [E-30].** El 24/06/2023, debido a la presencia de precipitaciones registradas a la madrugada se produjo la caída de varias rocas y escombros en la vía Baños - Puyo que obstaculiza el paso vehicular, actualmente la vía esta **parcialmente habilitada** de un carril, se moviliza personal de MTOP al lugar para realizar limpieza de escombros.

Las afectaciones son las siguientes:

- 10 m. de vía afectada

### Zona 5

- **Los Ríos/Quevedo/La Esperanza/Brisas de la Esperanza - Rcto. Ana María - Rcto. La Italia - La Sucre - Rcto. La Victoria - río Bartolo.** Debido a la presencia de lluvias fuertes en la madrugada del 09/06/2023, se reportó desbordamiento del río Bartolo, afectando a varias viviendas del lugar y a una vía de 3er orden, misma que inicia desde el Rcto. La Italia hacia el sector La Luna. Al momento, la vía se encuentra **habilitada**, mientras que las familias permanecen en sus viviendas.
  - 41 viviendas afectadas
  - 41 familias afectadas (165 personas)
  - 10 metros lineales afectados

## Secretaría de Gestión de Riesgos

Dirección: CIS ECU 9-1-1, Av. Samborondón, Km 0,5  
 Código postal: 092302 / Samborondón-Ecuador  
 Teléfono: +593-4-259 3500  
 www.gestionderiesgos.gob.ec

- **Los Ríos/ Quinsaloma/ Quinsaloma/ varios recintos - río Calope.** Debido a la presencia de lluvias en la madrugada del 09/06/2023, se suscitó el desbordamiento del río Calope, afectando a varias viviendas del lugar con la vía de primer orden que conecta a Quinsaloma con el recinto Pambilar de Minoape. Personal técnico asistió al sitio para inspección técnica el 13/06/2023, reportando que en el sitio ya no se visualiza presencia de agua, el caudal se encuentra en su nivel normal, por lo que las familias afectadas se mantienen en sus viviendas y la vía de 1er orden se encuentra **habilitada**.
  - 89 viviendas afectadas
  - 89 familias afectadas (378 personas)
  - 1 bien público destruido (alcantarillado)
  - 70 metros lineales de vías afectadas

### Zona 6

- **Morona Santiago/ Tiwintza/ Santiago /Comunidad Tsuis.** Debido a la presencia de lluvias fuertes durante la noche del 23 y madrugada del 24 de mayo, en la madrugada del 09/06/2023, se produjo el incremento del río Tsuis y posterior desbordamiento, el cual destruyó una vivienda, productos agrícolas y animales de granja.
  - 2 familias damnificadas (9 personas)
  - 71 familias afectadas por pérdida de cultivos (235 personas)
  - 2 viviendas destruidas
  - 4 bienes afectados (1 puente peatonal y 3 sistemas de agua).
  - 600 hectáreas de cultivos perdidos
  - 32 animales (2 semovientes y 30 aves de corral)

GAD-Cantonal Tiwintza realizó una nueva inspección de afectaciones, además de acciones de reparación en el puente y sistemas de agua, también coordinan con las entidades correspondientes la entrega de asistencia humanitaria a las familias afectadas.

### Zona 9

- **Pichincha / Quito/ Itchimbía/ Av. De los Conquistadores, pasando la casa del Quinde.** Se reportó el 17/06/2023 un deslizamiento en un talud donde se encuentra asentada una vía de segundo orden la cual resultó afectada parcialmente. Como medida de seguridad se realizó el cierre de los ingresos al sector de Guápulo (Simón Bolívar y Conquistadores; Juan León Mera (ref. redondel ingreso a Cumbayá) y Conquistadores), se reportó afectación a tubería de agua potable y postes de alumbrado público; vías Alternas Ruta Viva y Av. Oswaldo Guayasamín.
- Los cierres viales se mantienen según el plan operativo en el tramo: Cumbayá- av. Simón Bolívar, realizan la colocación de una geomembrana en el talud, elaboran informes técnicos que se estiman la entrega en aproximadamente 2 meses, se continúa con la reconexión de la tubería de agua potable y los habitantes del sector cuentan con el servicio de manera intermitente hasta finalizar los trabajos (ya no se entrega agua por tanqueros). Se reportan las siguientes afectaciones:
  - 60 metros lineales
  - 3 bienes públicos afectados (tubería de agua potable y dos postes de alumbrado público)
  - 600 personas afectadas (150 familias)

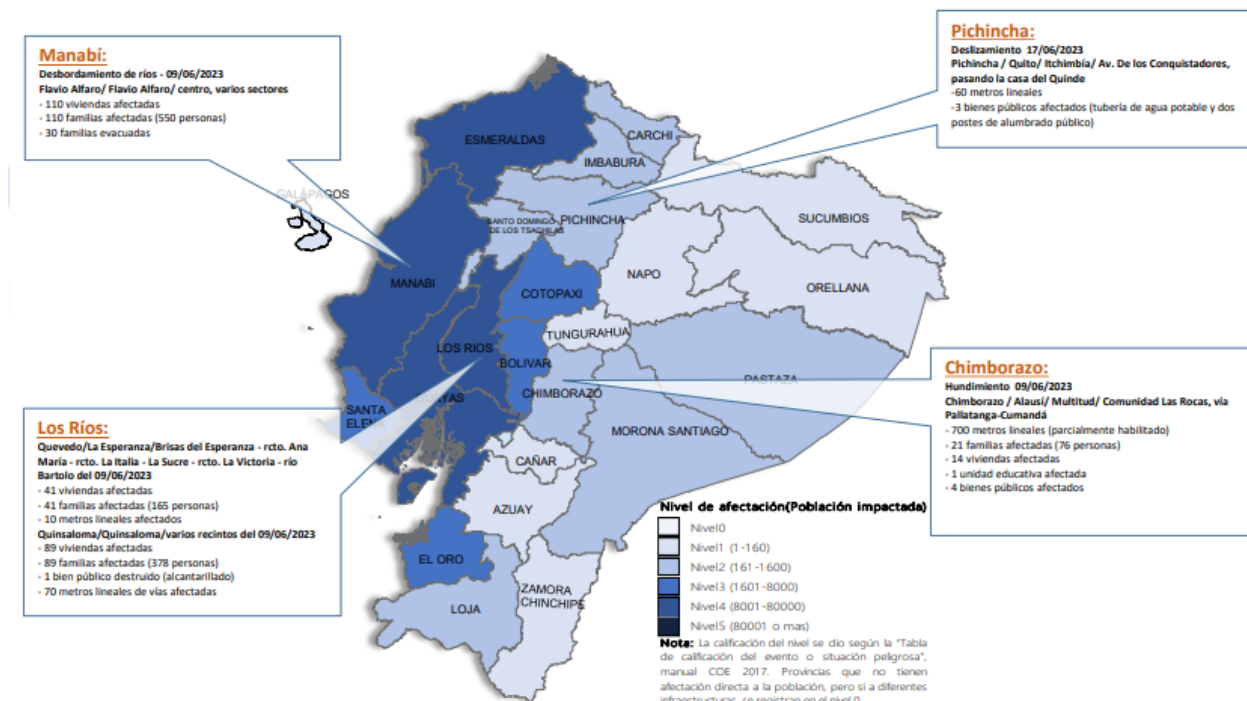
GAD Cantonal AMT realiza el control y cierre vial, EPMAPS trabaja en las reconexiones para restablecer el servicio de agua potable a todas las familias afectadas, EPMOP realiza instalación de una geomembrana y elaboran informes técnicos del estado de la vía y talud.

## Secretaría de Gestión de Riesgos

Dirección: CIS ECU 9-1-1, Av. Samborondón, Km 0,5  
Código postal: 092302 / Samborondón-Ecuador  
Teléfono: +593-4-259 3500  
www.gestionderiesgos.gob.ec

Mapa de afectación por Época Lluviosa – eventos de mayor impacto en los últimos 15 días

**Mapa de impacto - Detalle de eventos de mayor impacto en los últimos 15 días**



SitRep generado por la Dirección de Monitoreo de Eventos Adversos de la Secretaría de Gestión de Riesgos.

**SitRep elaborado por:**

Nombre: Javier Revelo - Analista de Monitoreo  
 Correo electrónico: segundo.revelo@gestionderiesgos.gob.ec  
 Teléfono: 042593500 ext. 1630  
 Para ser agregado o removido de esta lista de SitRep, por favor envíe un correo electrónico a [sala.nacional@gestionderiesgos.gob.ec](mailto:sala.nacional@gestionderiesgos.gob.ec)  
 Para más información, visite nuestro sitio Web: <https://www.gestionderiesgos.gob.ec/informes-de-situacion-actual-por-eventos-adversos-ecuador/>

**SitRep aprobado por:**

Nombre: Mariana Quispillo - Director de Monitoreo de Eventos Adversos  
 Correo electrónico: [director.monitoreo@gestionderiesgos.gob.ec](mailto:director.monitoreo@gestionderiesgos.gob.ec)  
 Teléfono: 042593500 ext. 1960

**Secretaría de Gestión de Riesgos**

Dirección: CIS ECU 9-1-1, Av. Samborondón, Km 0,5  
 Código postal: 092302 / Samborondón-Ecuador  
 Teléfono: +593-4-259 3500  
[www.gestionderiesgos.gob.ec](http://www.gestionderiesgos.gob.ec)