

Sitrep No. 19 – Época Lluviosa

INFORME DE SITUACIÓN AZUAY

Este Informe cubre el período de 01.01.2023 al 20.07.2023

El próximo SITREP será publicado en caso de generarse nueva actividad relevante

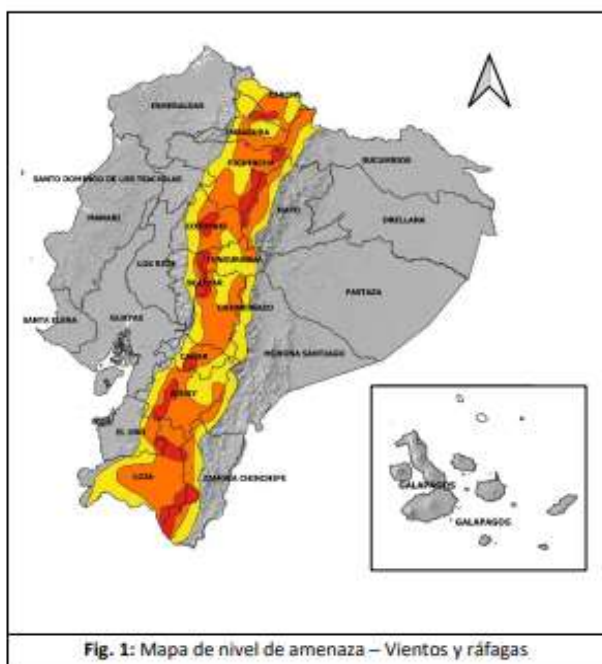
1. Puntos importantes



- Desde el 1 de enero de 2023 hasta la fecha, en 10 cantones de la provincia del Azuay, se han registrado 90 eventos peligrosos por lluvias.
- Los cantones con mayor afectación a la población son: Cuenca, Pucará Girón, y Santa Isabel.

2. Situación Hidrometeorológica actual.

Según el Boletín Meteorológico Nro. 035, emitido por el Instituto Nacional de Meteorología e Hidrología (INAMHI) el 17 de julio de 2023, con vigencia desde las 06h00 del 18 de julio 2023 hasta las 20h00 del 22 de julio de 2023, con estatus de ADVERTENCIA, indica un nivel de amenaza meteorológica MEDIO y ALTO con fenómenos de INCREMENTO DE LA VELOCIDAD Y RÁFAGAS DE VIENTO.



DESCRIPCIÓN:

Se prevé que se incremente la velocidad y las ráfagas de viento en la región Interandina y estribaciones de cordillera oriental y occidental.

- Región Interandina: Los eventos más intensos se presentarán entre las mañanas y tardes con mayor intensidad en las zonas de media y alta montaña.
- Región Amazónica: Los eventos más intensos se presentarán en las estribaciones de la cordillera oriental.

Estimación de la velocidad máxima del viento (km/h)

REGIÓN	Ráfagas de viento (km/h)		
	Nivel medio	Nivel alto	Nivel Muy Alto
Interandina	40 -60	60 - 80	> 80

















3. Eventos Peligrosos y Afectaciones - Resumen.

Desde el 01 de enero del 2023 a la fecha, por la época lluviosa se han registrado los siguientes eventos:

Provincia	Cantón	Nro. Eventos	Deslizamiento	Inundación	Colapso Estructural	Granizada	Socavamiento	Aluvión
Azuay	Cuenca	40	20	7	5	6	1	1
	Pucara	14	8	2	1	0	3	0
	Girón	13	10	3	0	0	0	0
	Santa Isabel	7	4	1	1	0	1	0
	Paute	4	1	3	0	0	0	0
	Gualaceo	4	3	1	0	0	0	0
	Sevilla De Oro	4	4	0	0	0	0	0
	Nabón	2	0	2	0	0	0	0
	San Fernando	1	0	0	1	0	0	0
	Ponce Enríquez	1	0	1	0	0	0	0
Total		90	50	20	8	6	5	1

Por eventos detallados en la tabla anterior, se han registrado las siguientes afectaciones:

4. Eventos Peligrosos y Afectaciones - Resumen.

Afectación a Personas:					
	Fallecidos:	1		Heridos:	1
	Personas afectadas:	140		Familias afectadas	17
	Personas damnificadas:	5		Familias damnificadas:	2
Afectación a Viviendas:					
	Viviendas afectadas:	20		Viviendas destruidas:	4
Afectación a servicios básicos esenciales e infraestructura:					
Vías afectadas (metros lineales)					
	Primer Orden:	2405,00			
	Segundo Orden:	70,00		Puentes destruidos:	1
	Tercer Orden:	685,00			
	Total Vías afectadas (metros lineales):	3160,00			
Infraestructura educativa		Infraestructura de salud			
	Unidades Educativas afectadas:	7		Centros de Salud afectados:	1
Bienes Públicos					
	Bienes públicos afectados:	3		Bienes privados afectados	23
	Bienes públicos destruidos:	1		Bienes privados destruidos	1

Fuente: Unidades de Monitoreo - SNDGR. 20/07/2023 15:00

5. Detalle de afectaciones por provincias (de 1 de enero del año 2023 a la fecha).

Nro.	Cantón	Nro. de Evento	Fallecidos	Heridos	Personas Impactadas	Personas Afectadas	Familias Afectadas	Personas Damnificadas	Familias Damnificadas	Viviendas Afectadas	Viviendas Destruídas	Bienes Públicos Afectados	Bienes Públicos Destruídos	Centros de Salud afectados	Establecimientos Educativos afectados	Puente destruido	Bienes Privados Afectados	Bienes Privados Destruído	Metros de vía Afectadas
1	Paute	4	0	0	89	89	1	0	0	1	0	0	0	0	0	0	8	0	190
2	Cuenca	40	0	0	40	40	13	0	0	16	1	1	0	1	3	0	8	0	875
3	Girón	13	0	0	9	4	1	5	2	1	2	1	0	0	0	0	0	0	765
4	Gualaceo	4	1	1	7	7	2	0	0	2	1	1	0	0	0	0	5	1	0
5	Pucara	14	0	0	0	0	0	0	0	0	0	0	1	0	1	0	2	0	485
6	Santa Isabel	7	0	0	0	0	0	0	0	0	0	0	0	0	1	0	0	0	355
7	Sevilla De Oro	3	0	0	0	0	0	0	0	0	0	0	0	0	0	0	0	0	490
8	San Fernando	1	0	0	0	0	0	0	0	0	0	0	0	0	0	1	0	0	0
10	Nabón	2	0	0	0	0	0	0	0	0	0	0	0	0	1	0	0	0	0
11	Ponce Enríquez	1	0	0	0	0	0	0	0	0	0	0	0	0	1	0	0	0	0
Total		90	1	1	145	140	17	5	2	20	4	3	1	1	7	1	23	1	3160

Fuente: Unidades de Monitoreo - SNDGR. 20/07/2023 15:00

6. Alojamientos temporales activos.

Provincia	Cantón	Parroquia	Nombre Del Sitio De Alojamiento Temporal	Familias Alojadas	Personas Alojadas	Estado
Azuay	Santa Isabel	Santa Isabel (Chaguarurco)	Centro Comunitario de San Isidro	39	111	Activo
TOTAL				39	111	-

7. Asistencia humanitaria.

CANTONES/ PARROQUIAS	Kit Complementario De Alimentos	Almohadas	Cobijas/ Frazadas	Colchones	Kit De Dormir	Kit De Vajilla	Kit de Cocina	Bidones Para Agua	Atención Psicológica	Otros
Santa Isabel	24	0	0	0	95	30	3	0	1	0
Cuenca	0	0	0	0	0	0	0	0	0	*2
Girón	2	10	5	5	0	2	0	2	0	**46
Gualaceo	24	0	0	0	0	0	0	0	0	0
Suma Total	50	10	5	5	95	32	3	2	1	48

* Canastas de alimentos.

** Platos soperos y cucharas.

- Bonos de contingencia para personas afectadas por eventos de origen natural o antrópico

Nro.	Provincia	Cantón	Deslizamiento	Nro. de Bonos Entregados
1	Azuay	Santa Isabel	1	22

8. Declaratorias de alerta y emergencia vigentes:

- Declaratorias de emergencias sectoriales.

Fecha de declaratoria	Provincia	Institución	Observación
20/03/2023	Azuay	MTOP	Declarar la emergencia, siendo que el daño causado a la red vial estatal E-59 y E-582 de la provincia del Azuay como resultado de catástrofes naturales y de fuerza mayor es concreta, inmediata, imprevista, probada y objetiva
23/03/2023	Azuay	MIDUVI	MIDUVI mediante Resolución Nro. MIDUVI-MIDUVI-2023-0003-R declara la emergencia institucional en las provincias de Guayas, El Oro, Pichincha, Loja, Los Ríos, Bolívar, Santa Elena, Esmeraldas, Manabí, Imbabura, Chimborazo, Santo Domingo de los Tsáchilas, Napo y Azuay, para atender a las familias calificadas como beneficiarias, frente a la emergencia suscitada por la fuerte estación invernal y los movimientos telúricos ocurridos el 18 de marzo del 2023

- Declaratorias de Alerta relacionadas a la Época lluviosa

Nro	Provincia	Cantón	Eventos Peligrosos	Nivel de alerta	Vigencia
1	Azuay	Santa Isabel	Movimiento de masa: sector la Cría	Naranja	6/4/2023

9. COE activados, casos representativos y acciones de respuesta

Por lluvias desde el 01/01/2023 hasta la presente fecha se han activado los siguientes COE:

- COE Cantonal

Provincia	Cantón	Fecha de Activación
Azuay	Girón	11/4/2023

Entre los casos más relevantes ocurridos durante los últimos 15 días podemos mencionar los siguientes:

Zona 6

- **ZONA 6/Azuay/Girón/Girón/Vía Parcuspamba-Caucil:** Con fecha 14/07/2023 se suscitó un deslizamiento que afecta la vía de tercer orden, la vía se encuentra **cerrada**
- **ZONA 6/Azuay/Sevilla de Oro/Sevilla de Oro/San Pablo, vía Paute-Guarumales-Méndez [E-40]:** Con fecha 16/06/2023 se suscitó un deslizamiento de material lodoso que afectó la vía de primer orden. GAD Sevilla de Oro informa que la vía se encuentra **totalmente habilitada**
- **ZONA 6/Azuay/Santa Isabel/Santa Isabel/km 95 +340, vía Cuenca-Girón -Pasaje [E-59]:** A causa de las lluvias suscitadas el 04/06/2023 se produjo el deslizamiento de material rocoso que afecta la vía de primer orden. CTE confirmó el evento y colabora con el tránsito vehicular, la vía se encuentra **parcialmente habilitada**.
- **ZONA 6/Azuay/Pucará/Pucará/km 74, vía Cuenca-Girón -Pasaje [E-59]:** Con fecha 01/06/2023 se suscitó un deslizamiento de material rocoso que afecta la vía de primer orden. vía **parcialmente habilitada**.
- **ZONA 6/Azuay/Cuenca /Baños/Lirio:** Por causa de las lluvias del 26/05/2023, se suscitó un deslizamiento que afectó 1 vivienda parcialmente (colapso parcial de una pared), adicional 4 viviendas se encuentran en la zona de riesgo. DGR Cuenca informa que se trató de flujo de lodo que arrastró material a la parte baja de la zona, adicional la afectación de 3 estructuras (galpones) utilizadas para la crianza de animales. Directora Zonal de la SGR CZ6 informa de 2 familias integradas por 9 personas (1 familia afectada y 1 familia evacuada por precaución) en Alojamiento Temporal (Iglesia de la Inmaculada), adicional 25 personas evacuadas por precaución a casas de familias acogientes. SGR CZ6 coordinó con FFAA, GAD Parroquial, GAD Provincial, CELEC, GAD Cantonal, Gobernación, MIES, FFAA para atención del evento, Directora Zonal del SGR CZ6 realizó asesoría en AT y levantamiento de información de familias en AT.
- **ZONA 6/Azuay/Cuenca/Sayausí/Gulag – Marianza, km 10 vía Cuenca-Molleturo-Naranjal [E-582]:** A causa de las lluvias suscitadas el 25/05/2023 se produjo el desprendimiento de rocas de un talud que afectó la pared de una vivienda de 1 piso construcción mixta (Bloque y zinc), adicional afecto parcialmente la vía de primer orden (vía Cuenca Molleturo). La piedra fue removida por personal de CTE y la vía se encuentra habilitada. Cuerpo de Bomberos Cuenca realizó evaluación de la estructura. DGR Cuenca realizará levantamiento de información

SitRep elaborado por:

Nombre: Ing. César Torres-Jefe de Sala
Correo electrónico: cesar.torres@gestionderiesgos.gob.ec
Teléfono: 0997487409

SitRep aprobado por:

Nombre: Mariana Quispillo - Directora de Monitoreo de Eventos Adversos
Correo electrónico: director_monitoreo@gestionderiesgos.gob.ec
Teléfono: 042593500 ext. 1960

Secretaría de Gestión de Riesgos

Dirección: CIS ECU 9-1-1, Av. Samborondón, Km 0,5
Código postal: 092302 / Samborondón-Ecuador
Teléfono: +593-4-259 3500
www.gestionderiesgos.gob.ec