

SITREP No. 01 – Lluvias

INFORME DE SITUACIÓN PROVINCIAL SUCUMBIOS

Este Informe cubre el periodo del 01.01.2023 al 02.08.2023

El próximo SITREP será emitido alrededor de las próximas 24 horas.

1. Puntos importantes



- Desde el 1 de enero hasta el 31 de julio del 2023, en 4 cantones, se han registrado 06 eventos peligrosos por Lluvias.
- A partir del mes de febrero en la provincia de Sucumbíos, se han generado eventos relacionados a lluvias, tales como: inundaciones, deslizamientos y colapso estructural; generando afectación a la población y sus bienes.
- El cantón con mayor afectación es Gonzalo Pizarro, en el sector de Puerto Libre.
- Al momento ningún cantón NO se ha declarado en emergencia para atender a los sectores afectados y mitigar los daños causados por estos eventos adversos.

2. Puntos importantes

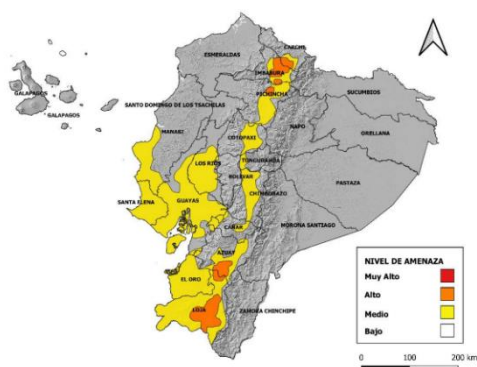


Fig. 1: Mapa de nivel de amenaza – Propagación de incendios forestales

Según el Boletín Meteorológico Nro. 038, emitido por el Instituto Nacional de Meteorología e Hidrología (INAMHI), el miércoles 02 de agosto de 2023, con vigencia: desde las 13H00 del 02 de agosto hasta las 19H00 del 07 de agosto del 2023.

De acuerdo a los análisis meteorológicos se prevé el incremento de las condiciones favorables para la propagación de incendios forestales en la Sierra y centro/sur de la Costa durante el periodo del presente Boletín. El mapa representa el nivel de propagación del fuego en caso de activación de un incendio forestal.

- **Región Sierra:** El nivel de propagación de un incendio forestal varía entre moderada y alta en la región con mayor intensidad en el norte y sur de la región.
- **Región Litoral:** El nivel de propagación de incendio forestal será moderada en la región Litoral en especial en la zona centro/sur.

ESTADO DE CUERPOS DE AGUA.

En el seguimiento realizado por las Unidades de Monitoreo de la SGR Sucumbíos, al momento hay no existe cuerpo de agua desbordados ni con tendencia a aumentar de nivel.

3. Eventos Peligrosos y Afectaciones – Resumen.

Desde el 01 de enero del 2023 a la fecha, por la época lluviosa se han registrado los siguientes eventos:

Secretaría de Gestión de Riesgos

Dirección: SIS ECU 911 Ibarra, Av. Camilo Ponce y Av. Ricardo Sánchez Parque Ciudad Blanca

Código postal: 100101/Ibarra – Ecuador

Teléfono: +593-6-3700436

www.gestionderiesgos.gob.ec



Cantones	Colapso estructural	Inundaciones	Deslizamientos	Total
Gonzalo Pizarro		2		2
Sucumbios		1	1	2
Putumayo		1		1
Lago Agrio	1			1
Total:	1	4	1	6

Por los eventos detallados en la tabla anterior, se han registrado las siguientes afectaciones:



Afectación a Personas:





	Fallecidos:	0		Heridos:	0
	Personas afectadas:	2		Personas damnificadas:	0

Afectación a Viviendas:

	Viviendas afectadas:	0		Viviendas destruidas:	0
---	----------------------	---	---	-----------------------	---

Afectación a servicios básicos esenciales e infraestructura:

Vías afectadas (Km lineales)		Superficie agrícola impactada (hectáreas)			
	Primer Orden:	0,80		Afectación parcial:	28,00
	Segundo Orden:	0		Afectación total o pérdida:	45,50
	Tercer Orden:	0		Total de superficie agrícola impactada:	73,50
	Total Vías afectadas (metros lineales):	0,80			

Infraestructura educativa		Infraestructura de salud			
	Unidades Educativas afectadas:	0		Centros de Salud afectados:	0
	Unidades Educativas destruidas:	0		Centros de Salud destruidos:	0
	Total de unidades impactadas:	0		Total de centros de salud impactados:	0

Bienes Públicos

Secretaría de Gestión de Riesgos

Dirección: SIS ECU 911 Ibarra, Av. Camilo Ponce y Av. Ricardo Sánchez Parque Ciudad Blanca
 Código postal: 100101/Ibarra – Ecuador
 Teléfono: +593-6-3700436
www.gestionderiesgos.gob.ec



Bienes privados afectados:

1



Puentes afectados:

0



Bienes públicos afectados:

2



Puentes destruidos:

0

Fuente: Unidad de Monitoreo – SNDGR. 02/08/2023 12h00

4. Detalle de afectaciones por cantón (del 1 de enero del 2023 a la fecha)

En la siguiente tabla se detalla las afectaciones por cantones:

Cantones	N.º de eventos	Personas afectadas	Familias afectadas	Bienes públicos afectados	Bienes privados afectados	Ha. Cultivos Afectados	Ha. Cultivos Perdidos	Kilómetros lineales de vías afectadas
Putumayo	1	0	0	1	0	0	0	0,00
Gonzalo Pizarro	2	2	1	1	0	28,00	45,50	0,00
Sucumbíos	2	0	0	0	0	0	0	0,80
Lago Agrio	1	0	0	0	1	0	0	0,00
Total:	6	2	1	2	1	28,00	45,50	0,80

Fuente: Unidad de Monitoreo – SNDGR. 02/08/2023 12h00

Entre los casos más relevantes ocurridos por lluvias podemos mencionar los siguientes:

- **Sucumbíos/Rosa Florida**, el 06/06/2023, por fuertes lluvias se produjo una inundación, las afectaciones registradas son:
 - 0,50 kilómetros
 - Maquinaria del GAD Municipal realizó tareas para evacuación de aguas, personal de UGR realizó el levantamiento de información (EVIN)
- **Putumayo/Puerto El Carmen**, el 15/05/2023, se produjo inundación en las riberas del río San Miguel con afectación de un bien público:
 - Inundación de parte del Malecón de Puerto El Carmen.
 - Personal de Unidad de Gestión de Riesgos (UGR) realizó el levantamiento de información (EVIN).
- **Lago Agrio, Nueva Loja** el 08/04/2023, se produjo colapso de muro de cerramiento
 - Muro de cerramiento.
 - Personal de Unidad de Gestión de Riesgos (UGR) realizó el levantamiento de información (EVIN).
- **Gonzalo Pizarro/Puerto Libre**, el 04/03/2023 y 15/06/2023, por lluvias se produjo inundaciones. Las afectaciones registradas son:
 - 2 personas afectadas.
 - 1 familia afectada.

Secretaría de Gestión de Riesgos

Dirección: SIS ECU 911 Ibarra, Av. Camilo Ponce y Av. Ricardo Sánchez Parque Ciudad Blanca
 Código postal: 100101/Ibarra – Ecuador
 Teléfono: +593-6-3700436
www.gestionderiesgos.gob.ec



- 45,50 hectáreas de cultivos destruidos.
 - 28 hectáreas afectadas.
- Personal de Unidad de Gestión de Riesgos (UGR) realizó el levantamiento de información (EVIN).
- **Sucumbíos/La Bonita**, el 28/02/2023, por fuertes lluvias se produjo un deslizamiento de tierra, las afectaciones registradas son:
 - 0.30 kilómetros de vía.Maquinaria del MTOP realizó limpieza de escombros y habilita la vía.

SitRep generado por la Unidad de Monitoreo de Eventos Adversos de la Secretaría de Gestión de Riesgos.

SitRep elaborado por:

Nombre: Alexandra Chichanda – Analista de la Unidad de Monitoreo
Correo electrónico: Alexandra.chichanda@gestionderiesgos.gob.ec
Teléfono: 095970931

SitRep aprobado por:

Nombre: Javier Sarango – Analista de la Unidad de Monitoreo
Correo electrónico: jose.sarango@gestionderiesgos.gob.ec
Teléfono: 0991779141

Para ser agregado o removido de esta lista de SitRep, por favor envíe un correo electrónico: alexandra.chichanda@gestionderiesgos.gob.ec

Para más información, visite nuestro sitio Web: <https://www.gestionderiesgos.gob.ec/informes-de-situacion-actual-por-eventos-adversos-ecuador/>

Secretaría de Gestión de Riesgos

Dirección: SIS ECU 911 Ibarra, Av. Camilo Ponce y Av. Ricardo Sánchez Parque Ciudad Blanca
Código postal: 100101/Ibarra – Ecuador
Teléfono: +593-6-3700436
www.gestionderiesgos.gob.ec

