

## SitRep No. 18 – Incendios Forestales

INFORME DE SITUACIÓN NACIONAL

Este Informe cubre el periodo de 01.01.2023 al 31.08.2023

El próximo SITREP será emitido el viernes 1 de septiembre, o en caso de generarse nueva actividad relevante

### 1. Puntos importantes

- Desde el 1 de enero de 2023 hasta la fecha, en 18 provincias 92 cantones y en 341 parroquias se han visto afectados a causa de **1.216 incendios forestales**, ocasionando la pérdida de **8.664,93 hectáreas de cobertura vegetal**.
- Las provincias con mayores pérdidas en cobertura vegetal son: Loja, Imbabura, Azuay, Pichincha, Chimborazo, Carchi, Tungurahua, El Oro, Guayas y Cotopaxi.
- A partir del mes de junio se evidenció un incremento en el número de eventos recurrentes por incendios forestales.

**NIVEL DE AFECTACIÓN**

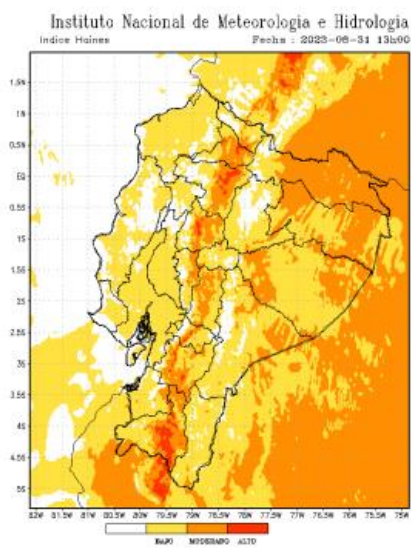
**3**

Calificación realizada con base al Manual del COE 2017

### 2. Situación Hidrometeorológica actual.

De acuerdo al Boletín No. 242 de "Predicción de focos de calor" emitido por el INAMHI, para el 31 de agosto de 2023. La Dirección de Pronósticos y Alertas Hidrometeorológicas del INAMHI, basándose en la información que se obtiene del modelo Numérico WRF, emite el siguiente pronóstico:

#### Índice HAINES



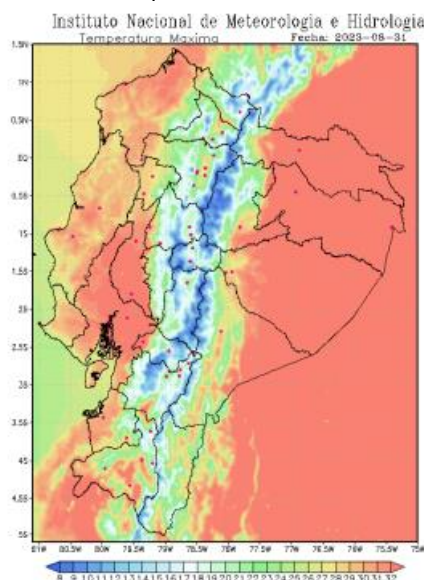
En caso de la activación de un incendio forestal, la probabilidad de propagación es alta en la Sierra y moderada en la Amazonía

Región Litoral: Bajo.

Región Interandina: Entre Moderado y alto.

Región Oriental: Entre bajo y moderado.

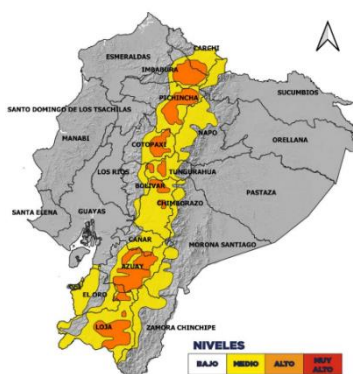
#### Temperatura Máxima



Región Litoral: Entre 25 a 30 °C;

Región Interandina: Entre 20 a 30 °C;

Región Oriental: Entre 24 a 36 °C.



Adicional de acuerdo al boletín meteorológico estatus advertencia no. 41, emitido por el INAMHI el 27/08/2023, vigente desde **13H00 del 27 de agosto hasta las 19H00 del 01 de septiembre de 2023**. De acuerdo a los análisis meteorológicos se prevé el incremento de las condiciones favorables para la propagación de incendios forestales en la Sierra durante el periodo del presente Boletín.

**Región Sierra:** El nivel de propagación de un incendio forestal varía entre moderada y alta con mayor intensidad en el norte y sur de la región.

Asimismo, se espera el incremento de temperaturas diurnas e incremento de radiación UV en la región Sierra en especial los días 30, 31 de agosto y 1 de septiembre

### Secretaría de Gestión de Riesgos

Dirección: CIS ECU 9-1-1, Av. Samborondón, Km 0,5

Código postal: 092302 / Samborondón-Ecuador

Teléfono: +593-4-259 3500

www.gestionderiesgos.gob.ec



República del Ecuador

## SitRep No. 18 – Incendios Forestales

INFORME DE SITUACIÓN NACIONAL

Este Informe cubre el periodo de 01.01.2023 al 31.08.2023

El próximo SITREP será emitido el viernes 1 de septiembre, o en caso de generarse nueva actividad relevante

### 3. Incendios activos y controlados.

Mediante monitoreo realizado con los puntos focales del Sistema Nacional Descentralizado de Gestión de Riesgos en territorio, a la hora de corte de este informe, se reporta 8 incendios forestales activos y 3 incendios forestales controlados.

08 incendios activos				
Provincia	Cantón	Parroquia	Sector	Afectación (Ha)
Carchi	Tulcán	Maldonado	Santa María, límite con Colombia	8
Loja	Catamayo	Catamayo	El Guabo	--
Loja	Loja	El Cisne	Agua del Milagro	30
Loja	Loja	El Cisne	Celén	---
Pichincha	Quito	Calacalí	Diagonal al Parque de Calacalí	--
Pichincha	Quito	Puellaro	Alchipichi	---
Pichincha	Quito	Puembo	Sector – En el Bosque dirección a Pifo	73*
Pichincha	Pedro Moncayo	La Esperanza	Sector – El Rosario	---
03 incendios controlados				
Provincia	Cantón	Parroquia	Sector	Afectación (Ha)
Azuay	Nabón	Cochapata	Ñamarín	60
Azuay	Oña	San Felipe de Oña	Chacaguisho	600
Azuay	Nabón	El Progreso	La Merced	50

Fuente: Unidades de Monitoreo - SNDGR. 31/08/2023 13:30

\*Afectación de preliminar

### 4. Eventos Peligrosos y Afectaciones - Resumen.

Desde el 01 de enero del 2023 a la fecha, por incendios forestales se han registrado 1.216 incendios forestales, distribuidos de la siguiente manera:

No.	Provincia	No. de Incendios Forestales	% Porcentaje de Eventos	Ha. de Cobertura Quemada	% Porcentaje de Ha. De Cobertura Quemada
1	Loja	89	7,32%	2112,005	24,37%
2	Imbabura	180	14,80%	1859,676	21,46%
3	Azuay	169	13,90%	1407,462	16,24%
4	Pichincha	380	31,25%	1238,657	14,30%
5	Chimborazo	34	2,80%	491,764	5,68%
6	Carchi	25	2,06%	424,990	4,90%
7	Tungurahua	88	7,24%	359,011	4,14%
8	El Oro	20	1,64%	251,100	2,90%
9	Guayas	74	6,09%	157,710	1,82%
10	Cotopaxi	36	2,96%	106,940	1,23%
11	Santa Elena	15	1,23%	103,000	1,19%
12	Cañar	73	6,00%	90,650	1,05%
13	Esmeraldas	12	0,99%	17,652	0,20%
14	Bolívar	7	0,58%	16,080	0,19%
15	Morona Santiago	10	0,82%	15,230	0,18%
16	Manabí	2	0,16%	12,010	0,14%
17	Galápagos	1	0,08%	1,000	0,01%
18	Napo	1	0,08%	0,002	0,00%
<b>Suma Total</b>		<b>1216</b>	<b>100,00%</b>	<b>8664,9377</b>	<b>100,00%</b>

Fuente: Unidades de Monitoreo - SNDGR. 31/08/2023 10:30

### Secretaría de Gestión de Riesgos

Dirección: CIS ECU 9-1-1, Av. Samborondón, Km 0,5

Código postal: 092302 / Samborondón-Ecuador

Teléfono: +593-4-259 3500

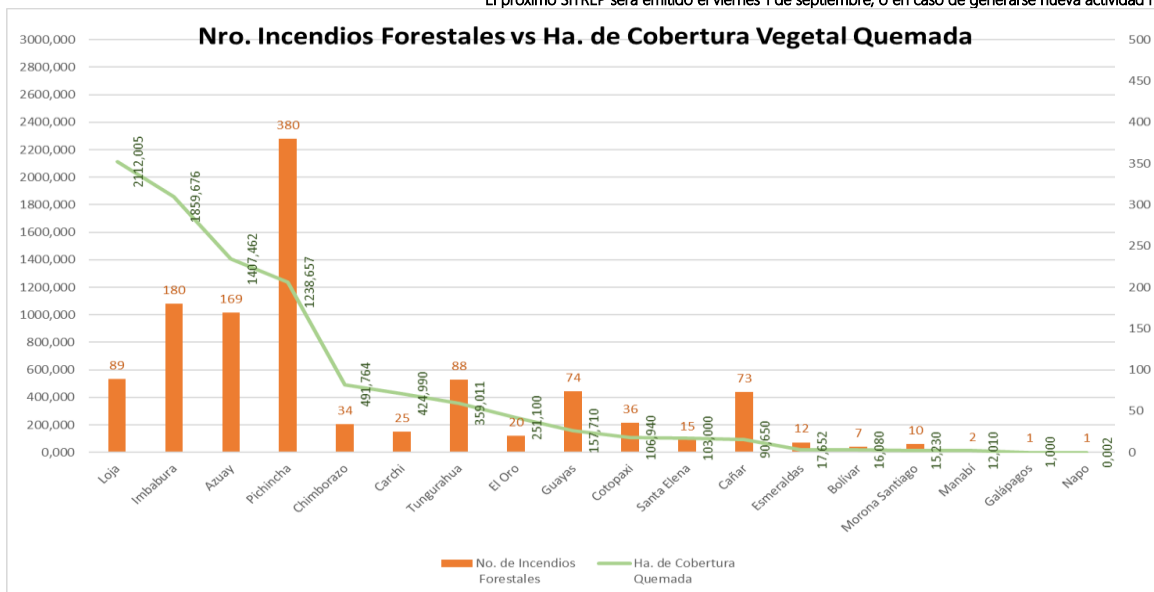
www.gestionderiesgos.gob.ec

**SitRep No. 18 – Incendios Forestales**

INFORME DE SITUACIÓN NACIONAL

Este Informe cubre el periodo de 01.01.2023 al 31.08.2023

El próximo SITREP será emitido el viernes 1 de septiembre, o en caso de generarse nueva actividad relevante



Fuente: Unidades de Monitoreo - SNDGR. 31/08/2023 10:30

**5. Eventos Peligrosos y Afectaciones - Resumen.**

Afectación a Personas:					
	Heridos:	3		Fallecidos:	1
Afectación a Viviendas:					
	Viviendas afectadas:	2			
Afectación a servicios básicos esenciales e infraestructura:					
Infraestructura educativa			Cobertura vegetal quemada (hectáreas)		
	*Unidades Educativas afectados:	1		Cobertura vegetal quemada:	7.548,19
	Total de unidades impactadas:	1		Total de superficie cobertura vegetal impactada:	7.548,19
Infraestructura					
	**Bienes privados afectados:	4		***Bienes privados destruidos:	1

Fuente: Unidades de Monitoreo - SNDGR. 31/08/2023 10:30

**Nota aclaratoria:** Toda la información de cifras mostradas en el presente Informe, está sujeta a variación en virtud del levantamiento continuo de información.

- \* Corresponde a un incendio forestal suscitado en los predios de una Unidad Educativa, el evento afectó parcialmente las paredes de 3 aulas.
- \*\* Corresponde a una cabaña de construcción, implementos para riego, y bodega de material reciclado.
- \*\*\* Corresponde a una estructura deshabitada que fue destruida en su totalidad y que se encontraba en medio del área del incendio forestal.

**6. Detalle de afectaciones por provincias (del 01 de enero de 2023 a la fecha).**

No.	Provincia	No. de Incendios Forestales	Ha. de Cobertura Quemada	*Personas Fallecidas	Personas Heridas	Viviendas Afectadas	Est. Educativos Afectados	Bienes Privados Afectados	Bienes Privados Destruídos
1	Loja	89	2112,01	1	0	0	0	3	0
2	Imbabura	180	1859,68	0	0	0	0	0	0
3	Azuay	169	1407,46	0	1	0	0	0	0
4	Pichincha	380	1238,66	0	2	0	0	1	0
5	Chimborazo	34	491,76	0	0	0	0	0	0
6	Carchi	25	424,99	0	0	0	0	0	0
7	Tungurahua	88	359,01	0	0	0	0	0	0

**Secretaría de Gestión de Riesgos**

Dirección: CIS ECU 9-1-1, Av. Samborondón, Km 0,5  
 Código postal: 092302 / Samborondón-Ecuador  
 Teléfono: +593-4-259 3500  
 www.gestionderiesgos.gob.ec

## SitRep No. 18 – Incendios Forestales

INFORME DE SITUACIÓN NACIONAL

Este Informe cubre el período de 01.01.2023 al 31.08.2023

El próximo SITREP será emitido el viernes 1 de septiembre, o en caso de generarse nueva actividad relevante

No.	Provincia	No. de Incendios Forestales	Ha. de Cobertura Quemada	*Personas Fallecidas	Personas Heridas	Viviendas Afectadas	Est. Educativos Afectados	Bienes Privados Afectados	Bienes Privados Destruídos
8	El Oro	20	251,10	0	0	0	0	0	0
9	Guayas	74	157,71	0	0	0	0	0	0
10	Cotopaxi	36	106,94	0	0	0	0	0	0
11	Santa Elena	15	103,00	0	0	1	0	0	0
12	Cañar	73	90,65	0	0	1	0	0	1
13	Esmeraldas	12	17,65	0	0	0	0	0	0
14	Bolívar	7	16,08	0	0	0	0	0	0
15	Morona Santiago	10	15,23	0	0	0	0	0	0
16	Manabí	2	12,01	0	0	0	1	0	0
17	Galápagos	1	1,00	0	0	0	0	0	0
18	Napo	1	0,00	0	0	0	0	0	0
<b>Suma Total</b>		<b>1216</b>	<b>8664,9377</b>	<b>1</b>	<b>3</b>	<b>2</b>	<b>1</b>	<b>4</b>	<b>1</b>

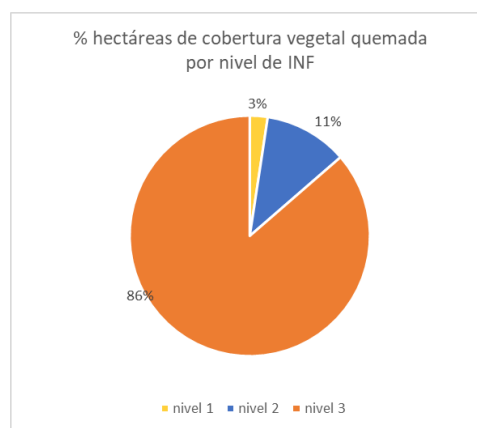
Fuente: Unidades de Monitoreo - SNDGR. 31/08/2023 10:30

\*Persona fallecida producto de la impresión e inhalación del humo en el cantón Loja, parroquia el Cisne sector Celén.

### Incendios forestales distribuidos por niveles de afectación:

No.	Provincias	Nivel 1		Nivel 2		Nivel 3	
		INF	Ha. Afec.	INF	Ha. Afec.	INF	Ha. Afec.
1	Loja	16	14,51	34	162,00	34	1935,50
2	Imbabura	113	39,01	46	190,19	21	1630,48
3	Azuay	87	46,26	65	272,00	17	1089,20
4	Pichincha	342	36,37	16	53,50	17	1148,79
5	Chimborazo	19	9,76	10	34,00	5	448,00
6	Carchi	6	5,05	7	37,00	12	382,94
7	Tungurahua	57	21,51	21	76,50	10	261,00
8	El Oro	4	4,00	9	36,50	7	210,60
9	Guayas	43	21,91	26	81,50	5	54,30
10	Cotopaxi	16	6,94	18	70,00	2	30,00
11	Santa Elena	4	4,00	8	24,00	3	75,00
12	Cañar	59	25,65	12	37,00	2	28,00
13	Esmeraldas	7	3,65	5	14,00	0	0,00
14	Bolívar	3	2,08	4	14,00	0	0,00
15	Morona Santiago	5	0,23	5	15,00	0	0,00
16	Manabí	1	0,01	0	0,00	1	12,00
17	Galápagos	1	1,00	0	0,00	0	0,00
18	Napo	1	0,002	0	0	0	0,00
<b>Suma Total</b>		<b>784</b>	<b>241,94</b>	<b>286</b>	<b>1117,19</b>	<b>136</b>	<b>7305,81</b>

Fuente: Unidades de Monitoreo - SNDGR. 31/08/2023 10:30



Nivel 1 = Afectación menor a 2 hectáreas

Nivel 2 = Afectación mayor o igual a 2 y menor a 10 hectáreas

Nivel 3 = Afectación mayor o igual a 10 hectáreas

### Incendios forestales distribuidos por meses de afectación:

Los incendios forestales alcanzaron su menor recurrencia en el mes de abril, a partir de entonces han venido incrementándose de manera sostenida, siendo el mes de julio el que presenta el mayor valor de hectáreas de cobertura vegetal quemada.

En el mes de julio de 2023, se registraron 204 eventos con una cobertura vegetal quemada de 1700,78 hectáreas, el más representativo lo tenemos en la provincia de Loja parroquia el Cisne con una afectación de 475,50 hectáreas quemadas, donde se activó el COE-Provincial.

En lo que va del mes de agosto, se han producido 6667 incendios forestales, un poco más que el triple de lo producido en julio, y afectando hasta el momento 3.506,05 hectáreas de vegetación, un 206 % más de afectación respecto al mes de julio.

En agosto, la provincia más impactada es Loja con 980,00 ha., le siguen es Azuay con 916,33 ha., Pichincha con 394,46 ha., Imbabura con 382,92 ha., Carchi con 319,94 ha., y El Oro con 136,50 ha., entre las provincias con más de 100 ha. de cobertura vegetal quemada.

Mes	Nro. Eventos	Ha. De Cobertura Vegetal Quemada
Enero	108	846,33
Febrero	99	339,33
Marzo	33	188,24
Abril	4	100,00
Mayo	23	1232,91
Junio	78	1232,91
Julio	204	1700,78
Agosto	667	3506,05
<b>Total</b>	<b>1216</b>	<b>8664,94</b>



Fuente: Unidades de Monitoreo - SNDGR. 31/08/2023 10:30

## Secretaría de Gestión de Riesgos

Dirección: CIS ECU 9-1-1, Av. Samborondón, Km 0,5

Código postal: 092302 / Samborondón-Ecuador

Teléfono: +593-4-259 3500

www.gestionderiesgos.gob.ec



República del Ecuador

## 7. Eventos de mayor impacto en los últimos 15 días.

Entre los casos más relevantes ocurridos durante los últimos 15 días podemos mencionar los siguientes:

### Zona 1

- **Imbabura / Otavalo / González Suárez / Caluquí**, el 30/08/2023 por causas desconocidas se suscitó un incendio forestal de magnitud. El incendio se encuentra **liquidado**.  
- 30 ha consumidas de matorrales y pajonal  
Cuerpo de Bomberos Otavalo con apoyo de la Cruz Roja y comuneros de los sectores de Caluquí y Tocagón realizaron los trabajos de control y sofocación del flagelo. Personal del MAATE como fortalecimiento institucional, realizó la entrega de kits de refrigerios al personal combatiente del flagelo.
- **Carchi/ Mira/ Mira/ San Juan y Pueblo Viejo**, el 29/08/2023 por causas desconocidas se suscitó un incendio forestal de magnitud, el cual se encuentra **liquidado**.  
- 95 ha. De (Bosque); cultivos (cebada y aguacate) afectados  
Personal de Cuerpo de Bomberos Mira, realizó los trabajos de control y sofocación del flagelo.
- **Carchi/ Bolívar / San Rafael / Alor, Apaqui, El Rosal y Caldera**, el 28/08/2023 por causas desconocidas se registró un incendio forestal de magnitud, en una zona de difícil acceso e inaccesible, se trabajó con líneas contra fuego para brindar protección a una vivienda que se encontraba en riesgo. El incendio y se encuentra **liquidado**.  
- 30 hectáreas de vegetación baja matorrales.  
Personal del Cuerpo de Bomberos Bolívar realizó el monitoreo del estado del incendio y defensa humana contra fuego para brindar protección a una vivienda.

### Zona 2

- **Pichincha / Pedro Moncayo / La Esperanza / El Rosario**. Desde el 30/08/2023, se encuentra en curso un incendio forestal en el sector. Al momento el incendio forestal se encuentra **activo**, y la información de la afectación se encuentra en proceso de levantamiento.  
Cuerpo de Bomberos de Pedro Moncayo se encuentra realizando labores de liquidación y sofocación del flagelo.
- **Pichincha / Pedro Moncayo / Malchinguí/ Campanario**, el 30/08/2023 se suscitó un incendio forestal. El incendio forestal se encuentra **liquidado**.  
- 70 ha. de vegetación y arbolada  
Cuerpo de Bomberos Pedro Moncayo realizó los trabajos de liquidación y sofocación del flagelo.

### Zona 6

- **Azuay / Nabón / El Progreso / La Merced**. El 30/08/2023, se suscitó un incendio forestal el cual, al momento, se encuentra **controlado**. Se reporta la siguiente afectación:  
- 50 ha. de vegetación propia del lugar.  
Cuerpo de Bomberos Nabón realiza una inspección para verificar que el forestal se encuentre liquidado en su totalidad.
- **Azuay / Oña / San Felipe de Oña / Chacaguisho**. El 29/08/2023, se suscitó un incendio forestal en el sector que al momento se encuentra **controlado**. Se reporta la siguiente afectación:  
- 600 ha de vegetación propia del lugar  
Cuerpo de Bomberos Oña con apoyo de Bomberos Cuenca, Azogues y Biblián realizaron labores de sofocación del flagelo el día de ayer, el día de hoy Bomberos Oña realizan una inspección para verificar que el forestal se encuentre liquidado en su totalidad.
- **Azuay/Nabón/Cochapata/Ñamarin**, El 29/08/2023 se suscitó un incendio forestal. El forestal se encuentra **controlado**. Se reporta la siguiente afectación:  
- 60 ha. de vegetación propia del lugar

## Secretaría de Gestión de Riesgos

Dirección: CIS ECU 9-1-1, Av. Samborondón, Km 0,5  
Código postal: 092302 / Samborondón-Ecuador  
Teléfono: +593-4-259 3500  
www.gestionderiesgos.gob.ec



## SitRep No. 18 – Incendios Forestales

INFORME DE SITUACIÓN NACIONAL

Este Informe cubre el período de 01.01.2023 al 31.08.2023

El próximo SITREP será emitido el viernes 1 de septiembre, o en caso de generarse nueva actividad relevante

Cuerpo de Bomberos Nabón realizan una inspección para verificar que el forestal se encuentre liquidado en su totalidad.

### Zona 7

- **Loja/Loja/El Cisne/Celén**, el 31/08/2023 se produjo un incendio forestal. El incendio se encuentra **activo** y reportan que existen viviendas cercanas; adicional, se reporta 1 persona fallecida producto de la impresión e inhalación del humo, afectaciones:
  - 01 persona fallecida
  - 30 hectáreas de vegetación nativa y pajonalCuerpo de Bomberos de Loja (Estación Loja y Estación Chantaco) continúan realizando los trabajos de liquidación. Personal de la DINASED procedió con el levantamiento del cadáver y traslado hasta el Centro de Medicina Forense en la ciudad de Loja.
- **Loja / Catamayo / Catamayo / El Guabo**, el 30/08/2023 por causas desconocidas se produjo un incendio forestal que al momento se encuentra **activo**. Las afectaciones se encuentra el proceso de levantamiento. Cuerpo de Bomberos de Catamayo verificó la novedad y realiza las labores de sofocación y liquidación del flagelo. SGR coordinó la atención del evento y realiza constante monitoreo.
- **Loja / Quilanga / Fundochamba / Fundochamba**, el 30/08/2023 por causas desconocidas se produjo un incendio forestal que al momento se encuentra **activo**. Las afectaciones se encuentra el proceso de levantamiento. Cuerpo de Bomberos de Quilanga realiza los trabajos de liquidación del flagelo. SGR coordinó la atención del evento y realiza constante monitoreo.
- **Loja / Loja / El Cisne / Agua del Milagro**, el 30/08/2023 por causas desconocidas se produjo un incendio forestal que al momento se encuentra **activo**.
  - 30 hectáreas de vegetación nativa y pajonalesCuerpo de Bomberos de Loja, (Estación el Cisne) realizan labores de sofocación y liquidación del flagelo. SGR coordinó la atención del evento y realiza constante monitoreo
- **Loja/Calvas/Lucero/Pindo Bajo**, el 30/08/2023 por causas desconocidas se produjo un incendio forestal. Incendio forestal **liquidado**.
  - Aproximadamente 30 Ha de vegetación nativaCuerpo de Bomberos de Calvas verificó la novedad y realizó las labores de sofocación y liquidación del flagelo. SGR coordinó la atención del evento y realizó constante monitoreo.
- **Loja / Saraguro / El Tablón / Apuguin**, el 30/08/2023 por causas desconocidas se produjo un incendio forestal que al momento se encuentra **liquidado**. Se reporta la siguiente afectación:
  - 200 ha. de vegetación nativa y bosque de pinoCuerpo de Bomberos de Saraguro verificó la novedad y realizó las labores de sofocación y liquidación del flagelo
- **Loja/Saraguro/El Tablón/Potrerillos**, el 26/08/2023 por causas desconocidas se produjo un incendio forestal. El incendio Forestal **liquidado**.
  - 500 ha. de vegetación nativa y bosque de pinoCuerpo de Bomberos de Saraguro, realizó labores de sofocación y liquidación del flagelo. SGR coordinó la atención del evento y realiza constante monitoreo

### Zona 9

- **Pichincha / Quito / Puembo / Sector – En el Bosque dirección a Pifo**. Desde el 29/08/2023, se encuentra en curso un incendio forestal en el sector. El incendio forestal se encuentra **activo** en los sectores: *"El Chaquiñán, La Morita, Puente del chiche e Itulcachi"* y controlado en *"El Arenal"*.
  - 73 ha. De matorrales secos y arbolada (En los sectores de: Chaquiñán, Arenal y Itulcachi - preliminar).Cuerpo de Bomberos de Quito continúan con los trabajos de sofocación vía aérea y terrestre con el apoyo coordinado por la SGR de las BRIF Riobamba, Bolívar.

### Secretaría de Gestión de Riesgos

Dirección: CIS ECU 9-1-1, Av. Samborondón, Km 0,5

Código postal: 092302 / Samborondón-Ecuador

Teléfono: +593-4-259 3500

www.gestionderiesgos.gob.ec

## SitRep No. 18 – Incendios Forestales

INFORME DE SITUACIÓN NACIONAL

Este Informe cubre el periodo de 01.01.2023 al 31.08.2023

El próximo SITREP será emitido el viernes 1 de septiembre, o en caso de generarse nueva actividad relevante

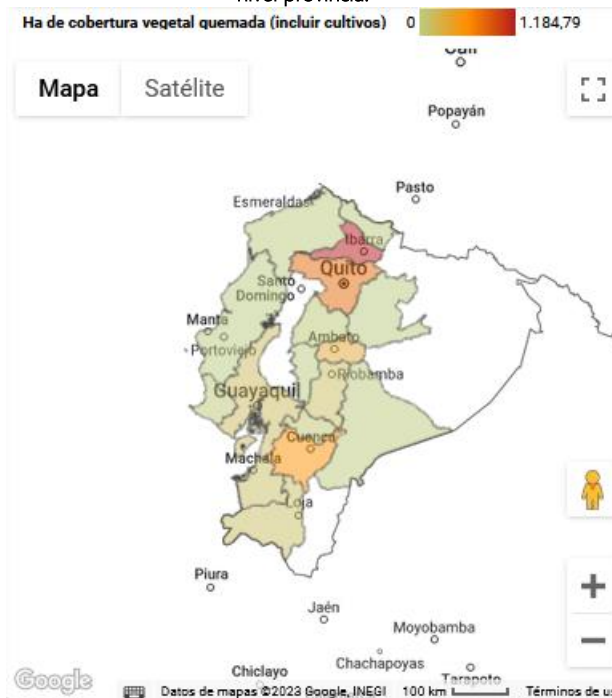
MAATE, GAD Cantonal-EPMAPS informa que se presenta desabastecimiento de agua en algunos barrios de Tumbaco y Puembo debido que el agua de consumo se ha utilizado para la sofocación de incendios forestales y al momento se coordinan alternativas para abastecer el líquido vital; AMT refuerza la gestión de la movilizad por el sector del antiguo y nuevo puente del Chiche .

En el sector de Itulcachi, arribó el Sr. Ministro de la SGR, Sr. Alcalde de Quito y el Comandante del Cuerpo de Bomberos del DMQ, para verificar el balance de la operaciones en las zonas afectadas. Adicional se realizará una nueva distribución operativa que se mantiene con el fin de controlar el flagelo, en los diferentes sitios. MINEDUC reporta que dos Instituciones Educativas activaron su Plan de contingencia pasando a clases virtuales se realizará una evaluación en el transcurso del día sobre la continuidad de clases presencial.

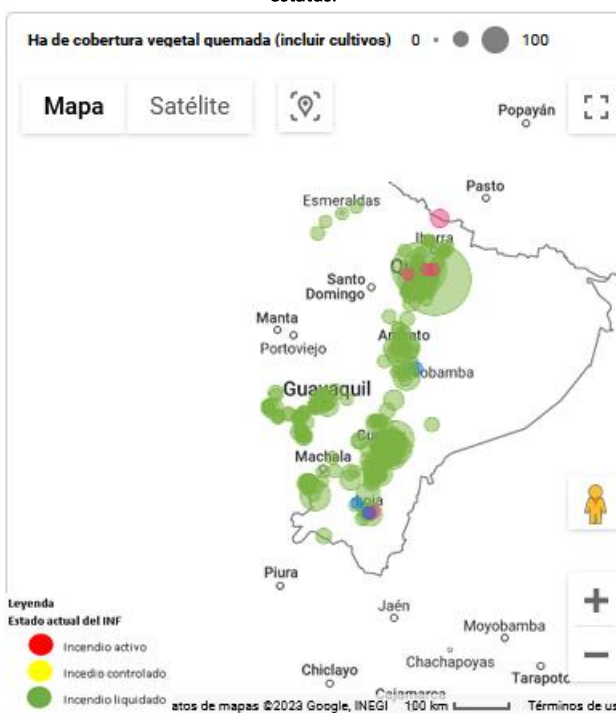
- Pichincha / Quito / Puéllaro / Alchipichi.** Desde el 29/08/2023, se produjo un incendio forestal. El incendio forestal se encuentra **controlado**, hasta el momento no hay riesgo de daños a vivienda. AMT colabora con el cierre parcial de la vía. CBQ trabaja con el PMU para continuar con las coordinaciones respectivas en el lugar, además se gestionó la maquinaria de la EP EMSEGURIDAD para realizar líneas cortafuegos y evitar que el incendio avance y se propague. Cuerpo de Bomberos continúa con los trabajos de sofocación del incendio, el cual se ha ido extendiendo a la zona de Tumbaco, a la parte del Chaquiñán. Al lugar se enviaron dos unidades de CBQ y 4 tanqueros de la EPMMOP, EP EMSEGURIDAD y se coordinó maquinaria para para armar una brecha de combate. Helicóptero Argus realizó descargas.

### 8. Mapa de hectáreas de cobertura de vegetal quemada (1 de enero del año 2023 a la fecha).

Mapa de calor de hectáreas de cobertura vegetal quemada a nivel provincia:



Mapa de referencia de la ubicación de incendios forestales con su estatus.



SitRep generado por la Dirección de Monitoreo de Eventos Adversos de la Secretaría de Gestión de Riesgos.

**SitRep elaborado por:**

Nombre: Javier Sarango - Analista de Monitoreo  
 Correo electrónico: jose.sarango@gestionderiesgos.gob.ec  
 Teléfono: 042593500 ext. 1630

**SitRep aprobado por:**

Nombre: Mariana Quispillo - Director de Monitoreo de Eventos Adversos  
 Correo electrónico: director.monitoreo@gestionderiesgos.gob.ec  
 Teléfono: 042593500 ext. 1960

Para ser agregado o removido de esta lista de SitRep, por favor envíe un correo electrónico a [sala.nacional@gestionderiesgos.gob.ec](mailto:sala.nacional@gestionderiesgos.gob.ec)  
 Para más información, visite nuestro sitio Web: <https://www.gestionderiesgos.gob.ec/informes-de-situacion-actual-por-eventos-adversos-ecuador/>

## Secretaría de Gestión de Riesgos

Dirección: CIS ECU 9-1-1, Av. Samborondón, Km 0,5  
 Código postal: 092302 / Samborondón-Ecuador  
 Teléfono: +593-4-259 3500  
[www.gestionderiesgos.gob.ec](http://www.gestionderiesgos.gob.ec)