

**Reporte de monitoreo de amenazas y eventos peligrosos – No 0496**

Fecha y Hora de actualización: martes, 05 de septiembre de 2023 – 21:03:24 / Página 1 de 13

Periodo de Monitoreo:

Desde: 09h00 05/09/2023






Hasta: 21h00 05/09/2023

**1. Monitoreo de amenazas naturales y antrópicas**

- Amenaza en desarrollo, posible desencadenamiento de eventos peligrosos.
- Amenaza en incremento y probable materialización inminente.
- Amenaza dentro de los parámetros normales.



**PELIGRO VOLCÁNICO**

| Ubicación   | Nivel de alerta declarada | Situación actual                  | Valoración actual                    |
|---|---------------------------|-----------------------------------|--------------------------------------|
|  Volcán Reventador, Napo           | NARANJA                   | 19:30 Volcán nublado, sin novedad | <span style="color: green;">●</span> |
|  Volcán Chiles-Cerro Negro, Carchi | AMARILLA                  | 19:30 Volcán nublado, sin novedad | <span style="color: green;">●</span> |
|  Volcán Cotopaxi                   | AMARILLA                  | 19:00 Volcán nublado, sin novedad | <span style="color: green;">●</span> |
|  Volcán Sierra Negra, Galápagos    | AMARILLA                  | 19:30 No hay reporte de novedades | <span style="color: green;">●</span> |
|  Volcán Sangay, Morona Santiago   | AMARILLA                  | 19:30 Volcán nublado, sin novedad | <span style="color: green;">●</span> |



**PELIGRO POR INCREMENTO DE CAUDALES DE RÍOS**

| 00 cuerpos de Agua Desbordados                       |        |           |        |                |
|--|--------|-----------|--------|----------------|
| Provincia  | Cantón | Parroquia | Sector | Nombre del Río |
| ---  | ---    | ---       | ---    | ---            |
| 00 cuerpos de Agua con tendencia a aumentar de nivel |        |           |        |                |
| Provincia  | Cantón | Parroquia | Sector | Nombre del Río |
| --   | --     | --        | --     | --             |



**PELIGRO POR PRESENCIA DE INCENDIOS FORESTALES**

| 02 incendios activos   |         |                        |                                  |                 |
|------------------------|---------|------------------------|----------------------------------|-----------------|
| Provincia              | Cantón  | Parroquia              | Sector                           | Afectación (Ha) |
| Pichincha              | Cayambe | Cangahua               | Guachalá                         | ---             |
| Imbabura               | Otavalo | Dr Miguel Egas Cabezas | Dr Miguel Egas Cabezas - Peguche | --              |
| 01 incendio controlado |         |                        |                                  |                 |
| Provincia              | Cantón  | Parroquia              | Sector                           | Afectación (Ha) |
| Pichincha              | Quito   | Lloa                   | Vía Chiriboga                    | ---             |

**Secretaría de Gestión de Riesgos**

Dirección: CIS ECU 9-1-1, Av. Samborondón, Km 0,5  
 Código postal: 092302 / Samborondón-Ecuador  
 Teléfono: +593-4-259 3500  
 www.gestionderiesgos.gob.ec



**Reporte de monitoreo de amenazas y eventos peligrosos – No 0496**

Fecha y Hora de actualización: martes, 05 de septiembre de 2023 – 21:03:24 / Página 2 de 13




**PELIGRO POR APERTURA Y/O COLAPSO DE PRESAS Y REPRESAS**

| Recurso                      | Cota mínima | Cota Actual | Cota máxima | Hora de corte | Valoración |
|------------------------------|-------------|-------------|-------------|---------------|------------|
| Molino, Azuay                | 1970.00     | ---         | 1990.50     | ---           | ---        |
| Mazar, Azuay                 | 2138.05     | ---         | 2153.45     | ---           | ---        |
| Daule Peripa, Guayas         | 70.00       | 78.61       | 85.00       | 07:28         | ●          |
| Central Baba, Los Ríos       | 114.00      | ---         | 117.00      | ---           | ---        |
| Chongón, Guayas              | 44.50       | ---         | 51.15       | ---           | ---        |
| El Azúcar, Santa Elena       | 40.00       | ---         | 45.09       | ---           | ---        |
| San Vicente, Santa Elena     | 50.00       | ---         | 57.49       | ---           | ---        |
| La Esperanza, Manabí         | 53.40       | 58.09       | 66.00       | 08:17         | ●          |
| Poza Honda, Manabí           | 104.29      | 96.90       | 106.50      | 08:17         | ●          |
| Multipropósito Chone, Manabí | 48.00       | 49.69       | 68.50       | 08:17         | ●          |
| Agoyán, Tungurahua           | 1645.00     | ---         | 1651.00     | ---           | ---        |
| Pucará-Pisayambo, Tungurahua | 3541.00     | ---         | 3565.00     | ---           | ---        |



**SITUACIÓN HIDROMETEREOLÓGICA**



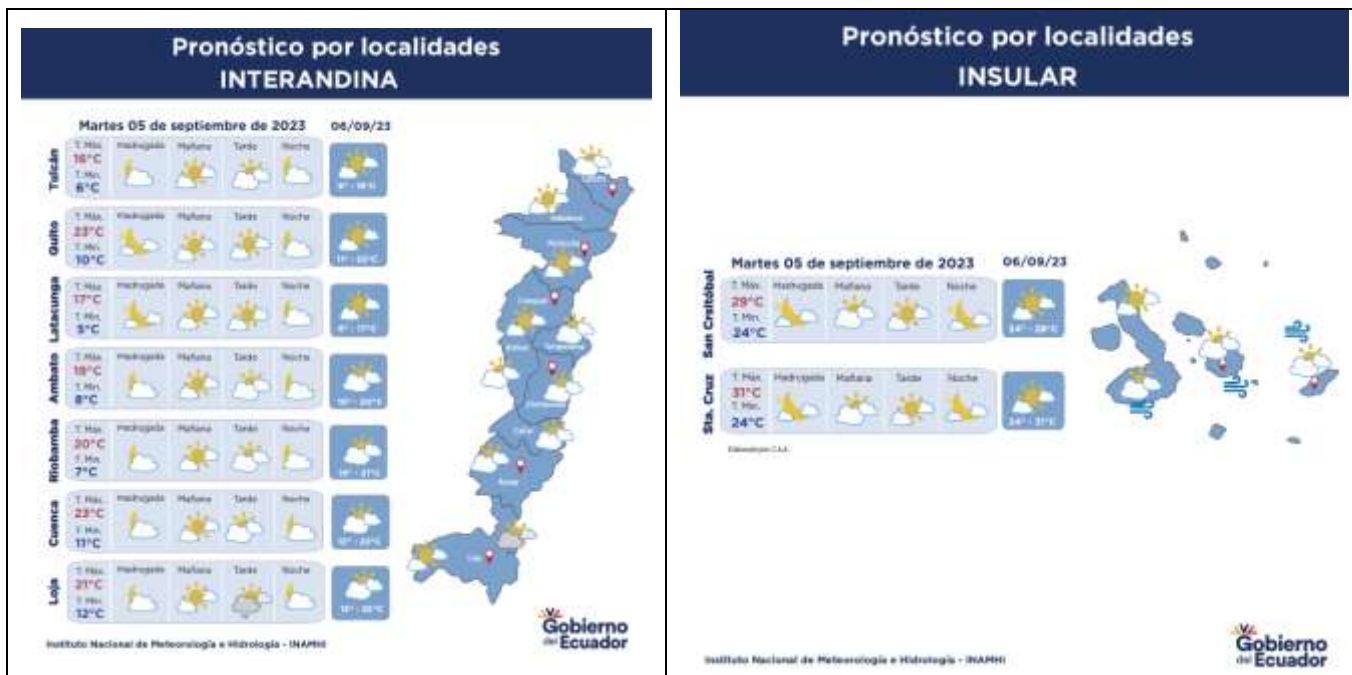
**Secretaría de Gestión de Riesgos**

Dirección: CIS ECU 9-1-1, Av. Samborondón, Km 0,5  
 Código postal: 092302 / Samborondón-Ecuador  
 Teléfono: +593-4-259 3500  
 www.gestionderiesgos.gob.ec



**Reporte de monitoreo de amenazas y eventos peligrosos – No 0496**

Fecha y Hora de actualización: martes, 05 de septiembre de 2023 – 21:03:24 / Página 3 de 13



**PELIGRO SÍSMICO**

| Fecha - Hora Local  | Magnitud | Profundidad | Cercano a                   | Sentido por la población |
|---------------------|----------|-------------|-----------------------------|--------------------------|
| 2023-09-05 03:08:54 | 3.4      | 42 Km       | a 33.17 km de Balao, Guayas | NO                       |

**2. Monitoreo de eventos peligrosos (emergencias y desastres)**

**ZONA 1**



**Oleaje**

|                                |  |
|--------------------------------|--|
| <b>Localización:</b>           | Esmeraldas/ Muisne/Bolívar-Muisne/ varios sectores.  |
| <b>Antecedentes:</b>           | El 02/09/2023, debido a las condiciones del mar, se suscitó un oleaje que provocó anegamiento en el sector.  |
| <b>Situación actual:</b>       | En el levantamiento de información realizado por la UGR Muisne se registró otra parroquia con afectaciones.<br>Las calles no presentan anegamiento |
| <b>Afectaciones:</b>           | - 29 familias (120 personas afectadas) dato preliminar sin EVIN.<br>- 29 viviendas afectadas, dato preliminar sin EVIN.                            |
| <b>Acciones de respuesta:</b>  | La UGR Muisne realizó el monitoreo de la marea e indicó que se encuentra baja, adicional indica que remitirá las EVINES.                           |
| <b>Fuentes de información:</b> | UGR Muisne/Umeva Esmeraldas-SGR.   |

**Reporte de monitoreo de amenazas y eventos peligrosos – No 0496**

Fecha y Hora de actualización: martes, 05 de septiembre de 2023 – 21:03:24 / Página 4 de 13

**ZONA 2**



**Granizada**

|                                |   |
|--------------------------------|---|
| <b>Localización:</b>           | Km20, La Virgen de Papallacta, Vía Pifo- Papallacta [E20]   |
| <b>Antecedentes:</b>           | A causa de condiciones meteorológicas se reporta la presencia de nevada en la vía Pifo-Papallacta.  |
| <b>Situación actual:</b>       | La vía se encuentra habilitada. Los 50 vehículos que quedaron atrapados fueron evacuados, una vez que se limpió la vía.   |
| <b>Afectaciones:</b>           | 4000 metros de vía afectada   |
| <b>Acciones de respuesta:</b>  | <ul style="list-style-type: none"> <li>• Policía Nacional se encuentra realizando control vehicular por precaución.</li> <li>• MTOP de Pichincha realizó la limpieza de la vía.</li> <li>• Cuerpo de Bomberos DMQ y Quijos brindaron seguridad a personas en la vía.</li> </ul> |
| <b>Fuentes de información:</b> | PPNN / SGR Unidad de Monitoreo Pichincha / SGR Unidad de Monitoreo Napo - Orellana  |



**Socavamiento**

|                                |   |
|--------------------------------|---|
| <b>Localización:</b>           | Napo/El Chaco/Gonzalo Díaz De Pineda (El Bombón) /San Rafael, Piedra Fina 2, San Luis, San Carlos, vía Y de Baeza-Lago Agrío [E45].   |
| <b>Antecedentes:</b>           | Debido al proceso erosivo desarrollado desde febrero del 2020, el río Quijos (Alto Coca) mantiene en riesgo a varias viviendas y sectores estratégicos, tales como: la Red Estatal Vial [E45], Hidroeléctrica Coca Codo Sinclair, tuberías de SOTE, Poliducto Shushufindi – Quito y OCP. Se mantiene la declaratoria emitida mediante resolución SGR-058-2021 de cambiar el nivel de alerta Naranja a Roja.   |
| <b>Situación actual:</b>       | MTOP informó que "A partir del 05/09/2023 se restringirá la circulación vehicular en el tramo "Y" de Baeza-El Reventador. El cierre es debido a trabajos que se van a realizar en el sector de los ríos Marker y Piedra Fina 2. El paso se cerrará desde las 18h00 hasta las 07h00. Asimismo, durante el día, entre las 07h00 y las 18h00, se permitirá el paso siempre y cuando las condiciones climáticas lo permitan.  |
| <b>Afectaciones:</b>           | Desde el 2020 a la fecha las afectaciones son las siguientes:<br>- Personas Afectadas indirectas: 26804<br>- Personas Damnificadas: 76<br>- Personas Afectadas: 115<br>- Personas Evacuadas: 99<br>- Viviendas destruidas: 6<br>- Metros de vía afectadas: 1120<br>- Puentes destruidos: 4 (Puente sobre el río Montana, Marker, Ventana 2 y Puente Piedra Fina 2)<br>- Bienes Afectados: 4 (tuberías del SOTE, Poliducto Shushufindi- Quito y OCP; Sistema de Agua Potable de San Luis 05/09/2023 Bus interprovincial)<br>- Ha de Cultivo perdidos: 100.03<br>- Animales de granja afectados y muertos: 3448 |
| <b>Acciones de respuesta:</b>  | -Maquinaria de Petroecuador realizó trabajos de manteniendo de la vía en el sector del puente sobre el río Marker.<br>-MTOP continúa gestionando los recursos para la colocación del puente sobre el río Marker y río Piedra Fina.<br>-La Comisión Ejecutora Río Coca - CELEC EP, SGR C22 y CCGR San Luis realizan monitoreo.   |
| <b>Fuentes de información:</b> | SGR C22 Unidad de Monitoreo Napo-Orellana/CELEC EP/GAD Municipal El Chaco/MTOP/teniente Político Gonzalo Díaz de Pineda   |

**Reporte de monitoreo de amenazas y eventos peligrosos – No 0496**

Fecha y Hora de actualización: martes, 05 de septiembre de 2023 – 21:03:24 / Página 5 de 13

**ZONA 3**



**Deslizamiento**

|                                |   |
|--------------------------------|---|
| <b>Localización:</b>           | Chimborazo/Alausí/Alausí, Cabecera Cantonal/Casual, vía Guamote – Alausí [E-35].  |
| <b>Antecedentes:</b>           | El 09/12/2022, se produjo un hundimiento en la vía de primer orden, que al momento está cerrada.<br>El día 26/03/2023, debido al hundimiento, se produjo un deslizamiento en la E35 se bajó la montaña afectando completamente la vía de primer orden y viviendas aledañas.<br>Mediante RESOLUCIÓN Nro. SGR-111-2023, se determina CAMBIAR EL NIVEL DE ALERTA AMARILLA A NARANJA por movimientos en masa en el área de 214 hectáreas, que comprende el sector: Casual y los barrios: La Esperanza, Control Norte, Nueva Alausí, Pircapamba y Bua, del cantón Alausí y RATIFICAR el estado de ALERTA AMARILLA en el área de 38,07 hectáreas, considerando la actualización del análisis y observaciones técnicas realizadas en campo.  |
| <b>Situación actual:</b>       | La SGR en coordinación con la UGR del GAD de Alausí mediante Oficio Nro. SGR-DZ3GR-2023-1336-TEM informa sobre el cierre del alojamiento temporal del coliseo municipal del cantón Alausí Provincia Chimborazo, mismos que pernoctarán con familiares de acogida y hogares de arriendo.<br>CB Alausí se encuentra brindando apoyo una vez a la semana con tanqueros de 1000 litros, para el abastecimiento de agua potable a las viviendas donde no se ha podido restablecer el servicio.   |
| <b>Afectaciones:</b>           | - 2320 metros de vía afectada (1120 metros de vía de primer orden y 1200 en vía de segundo orden.<br>- 65 personas fallecidas<br>- 581 personas afectadas<br>- 44 personas heridas.<br>- 10 personas desaparecidas.<br>- 1034 personas damnificadas (evacuadas hacia los alojamientos temporales).<br>- 163 viviendas afectadas<br>- 57 viviendas destruidas<br>- 2 bienes privados destruidos (Asadero Don Fausto y Damada – cafetería se encuentra destruido)<br>- 1 bien privado afectado (Hostería Pircapamba)<br>- 1 Unidad Educativa afectada (U.E. Federico González Suárez)<br>- 2 bienes públicos destruidos (1 Estadio y 1 coliseo).<br>- Vías destruidas:<br><ul style="list-style-type: none"> <li>➢ Primer Orden: 1,12 Km</li> <li>➢ Segundo orden: 1,20 Km</li> <li>➢ Total vías : 2.32 Km</li> </ul> - 3 bienes públicos afectados (25% de red público afectado y 60 % de servicio de agua potable afectado, 20 % de servicio de alcantarillado afectado).<br>- 6 ha de cultivos y pasto destruidos.<br>- 20 ha de cultivos afectados.<br>- 230 Animales afectados.<br>- 427 metros de línea férrea destruida. |
| <b>Acciones de respuesta:</b>  | Cuerpo de Bomberos de Alausí, abastece de agua potable<br>MAATE establece que a la presente fecha el servicio de agua potable se encuentra racionalizado en el horario de 5 de la mañana a 8 de la noche.   |
| <b>Fuentes de información:</b> | SGR CZ3 Unidad de Monitoreo Tungurahua/MTOP.  |



**Deslizamiento**

|                                |  |
|--------------------------------|--|
| <b>Localización:</b>           | Chimborazo/Alausí/Huigra/Cerro Pasan y Namza Chico.  |
| <b>Antecedentes:</b>           | De acuerdo a informe técnico de la SNGRE del 11 de junio del 2018 indican que debido a la litología y a la sobre saturación de material se produjo grietas en los sectores señalados por lo que el SGR sube el estado de Alerta a NARANJA el 09 de abril del 2023 debido al incremento de amenaza de movimiento de masa en Pasan Y Namza Chico, además, de acuerdo a informe del INAMHI en el que indica que en el mes de abril se incrementarán las lluvias. La evacuación de la población se da bajo el principio de autoprotección, considerando la continuidad de las grietas y el carácter activo de movimientos en masa de 152,22 ha, que comprende los sectores de Namza Chico, Pasan, Quebrada La Ninfa, UE Eloy Alfaro y Puente Chanchán. |
| <b>Situación actual:</b>       | Al momento el Alojamiento temporal se encuentra activo pero no hay personas pernoctando en el lugar desde el 01/05/2023.   |
| <b>Afectaciones:</b>           | - Hotel Huigra: 12 personas (5 familias) el 01/05/2023 regresaron a su lugar de residencia.<br>- Familias acogientes: 65 personas (10 familias) permanecen con sus familiares.   |
| <b>Acciones de respuesta:</b>  | SGR realizó el levantamiento de Informe Técnico donde concluyen que las UE Multitud, Eloy Alfaro y González Suárez se ubican en el interior de los polígonos de susceptibilidad a movimientos de masa considerando que el movimiento de masa es lento se podrían adoptar estrategias de manejo. De acuerdo a esto se propuso recomendaciones.<br>SGR monitorea el evento.  |
| <b>Fuentes de información:</b> | SGR CZ3 Unidad de Monitoreo Tungurahua/UGIAR.  |



Reporte de monitoreo de amenazas y eventos peligrosos – No 0496

Fecha y Hora de actualización: martes, 05 de septiembre de 2023 – 21:03:24 / Página 6 de 13

ZONA 5

**Socavamiento**



|                                |   |
|--------------------------------|---|
| <b>Localización:</b>           | Bolívar/Echeandía/Echeandía/ varios sectores: El Malecón Alto, El Congreso, San Carlos, Santa Lucía, San Gerardo, La Esperanza Baja, Galápagos, Estero de Damas, Las Malvinas, Puruhuy, San Antonio, La Florida, Plaza Roja   |
| <b>Antecedentes:</b>           | A causa de las lluvias registradas en el sector la noche del 24 y madrugada del 25/05/2023 debido al aumento del caudal del río Soloma y río Piedras se produjo un socavamiento en las riberas de los ríos, el 25/05/2023 se activó el COE Cantonal Echeandía para coordinar acciones, el 31/05/2023, volvió a sesionar el COE Cantonal donde recomendó: Declarar en situación de Emergencia Institucional al Municipio del Cantón Echeandía debido a las fuertes precipitaciones presentado en el cantón Echeandía.<br>MIES indicó la activación de 6 Bonos de Contingencia bajo la tipología de Calamidades provocadas por Desastres Naturales y algunos bonos de contingencias por el decreto 316; UGR indica que finalizó los trabajos de protección de las riberas del río Soloma con maquinaria contratada (125 horas) por el GAD Cantonal y los trabajos de encauzamiento del río y la protección de los muros en el sector de Galápagos y Santa Lucía, además de la limpieza de la vía y cunetas en el sector la Pradera a 5 km de Camarón, dejando habilitada al tránsito vehicular. |
| <b>Situación actual:</b>       | Técnica de la UGR del GAD Echeandía menciona que finalizaron los trabajos de encauzamiento y dragado del río Sabanetillas en el sector San Antonio y Las Malvinas.<br>MIES Bolívar señala que 6 familias afectadas y damnificadas fueron beneficiadas con el bono de Contingencia por Desastres Naturales.  |
| <b>Afectaciones:</b>           | - 3 viviendas destruidas<br>- 4 familias 18 personas damnificadas (se encuentran en hogares acogientes)<br>- 10 viviendas afectadas<br>- 16 familias 47 personas afectadas (de las cuales 2 familias 7 personas se encuentran arrendando por un mes pagado por la Empresa Privada Hnos. Viscarra y Acción Social Larry Viscarra; 3 familias 4 personas se encuentran en sus mismos predios y las 11 familias, 36 personas restantes se encuentran en hogares acogientes)<br>- 3 puentes destruidos<br>- 11 puentes afectados<br>- 3 bienes privados afectados (Local comercial, La Asociación de artistas y el Centro de Artesanos 26 de Julio)<br>- 4 bienes públicos afectados (un muro de contención de escollera 100 metros sector Malecón, captación de agua taponada, 2 alcantarillas de ámico taponadas en los sectores cruce a la Libertad y el Congreso; y La Florida)<br>- 150 metros lineales  |
| <b>Acciones de respuesta:</b>  | GAD Provincial culminó los trabajos de encauzamiento y dragado del río Sabanetillas en el sector San Antonio y Las Malvinas.<br>MIES Bolívar otorgó el bono de contingencia a las familias.   |
| <b>Fuentes de información:</b> | SGR CZ5 Unidad de Monitoreo Bolívar/ GAD Echeandía, UPREA,  |

**Inundación**



|                          |   |
|--------------------------|---|
| <b>Localización:</b>     | Bolívar/Las Naves/Las Naves/varios sectores: La Playita, el Paraíso, Buenos Aires, La 40; Suquibi Viejo, El Mirador Bajo, ciudadela Elisita vía a Las Mercedes, Suquibi Nuevo, San Pedro y La Isla.   |
| <b>Antecedentes:</b>     | El 25/05/2023 a causa de las lluvias registradas en el sector, se produjo el desbordamiento del río Suquibi. Alcaldesa del GAD Las Naves informa que debido al desbordamiento del río Suquibi, resultó viviendas destruidas, afectadas por el ingreso de agua y lodo y dejó una persona fallecida en el sector La Playita debido al arrastre de la corriente.<br>Además, indica que propietarios de las viviendas afectadas realizaron trabajos de limpieza de los inmuebles.<br>En horas de la tarde del 25/05/2023 se reunió el COE Cantonal de Las Naves para la evaluación de las afectaciones y coordinar acciones para atender el evento.   |
| <b>Situación actual:</b> | Técnica de la UGR del GAD Las Naves señala que continúan realizando los trabajos de encauzamiento y protección de muros a lo largo del río Suquibi en el sector la Playita.<br>MIES Bolívar menciona que 12 familias afectadas y damnificadas fueron beneficiadas con el bono de Contingencia por Desastres Naturales.  |
| <b>Afectaciones:</b>     | - 1 persona fallecida (Adulto Mayor)<br>- 5 viviendas destruidas<br>- 5 familias, 18 personas damnificadas (de las cuales 4 familias 15 personas La Playita, 1 familia 3 personas del Paraíso, todos se encuentran en hogares acogientes por el mismo sector)<br>- 62 viviendas afectadas (por ingreso de agua, lodo y colapso parcial)<br>- 62 familias, 193 personas afectadas (de las cuales 1 familia 1 persona en el Paraíso, 5 familias 9 personas Buenos Aires, 17 familias 61 personas La 40, 3 familias 10 personas Suquibi Viejo, 1 familia 1 persona El Mirador Bajo, 27 familias 83 personas La Playita, 2 familias 8 personas ciudadela Elisita vía a Las Mercedes, 2 familias 7 personas Suquibi Nuevo, 3 familias 8 personas San Pedro y 1 familia 5 personas La Isla, todos se encuentran en las mismas viviendas)<br>- 2 puentes vehiculares afectados (1 metálico vía Las Naves-San Luis de Pambil y 1 hormigón armado vía a Selva Alegre)<br>- 3 bienes públicos afectados (alcantarillas por taponamiento sector de Buenos Aires)<br>- 2 bienes públicos destruido (1 alcantarilla vía a Selva Alegre, 1 muro de gaviones 300m en Buenos Aires) |

**Reporte de monitoreo de amenazas y eventos peligrosos – No 0496**

Fecha y Hora de actualización: martes, 05 de septiembre de 2023 – 21:03:24 / Página 7 de 13

|                                |   |
|--------------------------------|---|
|                                | <ul style="list-style-type: none"> <li>- 200 metros lineales de vía.</li> <li>- 169 ha de cultivos afectados (cacao, naranja, plátano)</li> <li>- 18 ha de cultivos perdidos (cacao, naranja, plátano, mencionar que algunas plantas son de vivero)</li> <li>- 65 productores, 260 personas afectadas</li> <li>- 2 Establecimientos Educativos afectados (en lo funcional)</li> </ul> |
| <b>Acciones de respuesta:</b>  | MIES Bolívar otorgó el bono de contingencia a las familias. GAD Provincial y la del GAD Cantonal continúan realizando el encauzamiento y protección de muros a lo largo del río Suquibí en el sector la Playita.  |
| <b>Fuentes de información:</b> | SGR CZ5 Unidad de Monitoreo Bolívar/ GAD Las Naves.   |

**ZONA 6**



**Deslizamiento**

|                                |  |
|--------------------------------|--|
| <b>Localización:</b>           | Azuay/Santa Isabel/Santa Isabel/La Cría  |
| <b>Antecedentes:</b>           | El 03/06/2022, Se suscitó un deslizamiento producto de la saturación del suelo originado por la combinación deficiente del riego del sector, el taponamiento de diferentes quebradas y la deficiencia del drenaje del terreno. Con fecha 31/03/2023 la SGR declaró la ALERTA AMARILLA al polígono identificado como susceptible a movimientos en masa, el cual tiene un área de 526.22 hectáreas que se extiende sobre la comunidad La Cría, cantón Santa Isabel, provincia del Azuay. El 06/04/2023 la SGR emite el cambio a ALERTA NARANJA de acuerdo al informe elaborado por Técnico de Análisis de Riesgos de la Coordinación Zonal 6 de Gestión de Riesgos. Con fecha 20/06/2023 Técnico del MIES informó la entrega de Bonos de Contingencia a 22 familias afectadas de la comunidad La Cría. |
| <b>Situación actual:</b>       | Técnicos de SGR CZ6 informan que al momento se encuentran 38 familias, 104 personas en el alojamiento temporal ya que indican que 1 familia de 7 personas se retiró del mismo por motivos de trabajo.  |
| <b>Afectaciones:</b>           | <ul style="list-style-type: none"> <li>- 38 familias evacuadas.</li> <li>- 130 personas evacuadas (albergue temporal) (Con fecha 15/08/2023 se encuentran en el albergue 38 familias 104 personas)</li> <li>- 4 bienes privados afectados (capilla, casa comunal, cancha central)</li> <li>- 2 bienes públicos afectados</li> <li>- 82 familias afectadas (308 personas)</li> <li>- 44 viviendas afectadas</li> <li>- 8 viviendas destruidas</li> <li>- 8 familias damnificadas (25 personas que permanecen en casa de familias acogientes)</li> </ul>   |
| <b>Acciones de respuesta:</b>  | UGR Santa Isabel se mantiene en monitoreo constante del evento adicional brinda soporte psicológico a la familia de la menor fallecida   |
| <b>Fuentes de información:</b> | SGR CZ6 Unidad de Monitoreo Azuay-Cañar.   |

**ZONA 7**



**Oleaje**

|                                |   |
|--------------------------------|---|
| <b>Localización:</b>           | El Oro/Santa Rosa/Jambelí/Isla Jambelí  |
| <b>Antecedentes:</b>           | El 02/09/2023, debido a las condiciones del mar, se suscitó un oleaje que provocó afectación en la Isla Jambelí.  |
| <b>Situación actual:</b>       | Se registró desmoronamiento en la Isla Jambelí llevándose una parte de arena de la isla; asimismo se registra la caída de un poste de luz, dejando varios sectores sin energía eléctrica. |
| <b>Afectaciones:</b>           | - 1 bien público destruido. (Poste de luz)  |
| <b>Acciones de respuesta:</b>  | Teniente Político de Jambelí confirmó el evento. SGR coordina con UGR del GAD Cantonal para la inspección técnica.  |
| <b>Fuentes de información:</b> | SGR Unidad de Monitoreo El Oro/MDG  |

**3. Monitoreo de estado de vías afectadas por eventos peligrosos**

VÍAS DE PRIMER ORDEN:

**09 vías de primer orden cerradas**

| No. | Provincia | Cantón | Parroquia | Sector/Vía              | Evento Peligroso | Afectación (metros lineales) | Fecha del evento | Vías alternas |
|-----|-----------|--------|-----------|-------------------------|------------------|------------------------------|------------------|---------------|
| 1   | Pichincha | Quito  | Pifo      | La Virgen de Papallacta | GRANIZADA        |                              | 05/09/2023       | Ninguna       |

**Secretaría de Gestión de Riesgos**

Dirección: CIS ECU 9-1-1, Av. Samborondón, Km 0,5  
 Código postal: 092302 / Samborondón-Ecuador  
 Teléfono: +593-4-259 3500  
 www.gestionderiesgos.gob.ec



Reporte de monitoreo de amenazas y eventos peligrosos – No 0496

Fecha y Hora de actualización: martes, 05 de septiembre de 2023 – 21:03:24 / Página 8 de 13

| No. | Provincia  | Cantón                | Parroquia                          | Sector/Vía   | Evento Peligroso    | Afectación (metros lineales) | Fecha del evento | Vías alternas  |
|-----|------------|-----------------------|------------------------------------|--|---------------------|------------------------------|------------------|--|
| 2   | Chimborazo | Alausí                | Alausí                             | Casual y Nuevo Alausí, vía Alausí - Guamote [E-35]                                 | DESLIZAMIENTO       | 2320                         | 26/03/2023       | Ninguna  |
| 3   | Pichincha  | Puerto Quito          | Puerto Quito                       | Puente que limita entre Pichincha y Esmeraldas, Los Bancos [E28]                   | COLAPSO ESTRUCTURAL | 100                          | 18/03/2023       | <ul style="list-style-type: none"> <li>• Quito, Alóag – Unión del Toachi - Santo Domingo</li> <li>• Puerto Quito-La Sexta -Quinindé</li> <li>• Calacali-Los Bancos-Las Mercedes-Santo Domingo</li> </ul> |
| 4   | Los Ríos   | Montalvo              | Montalvo                           | Vía Rcto. La Estrella Rcto. La Vitalia De 1er Orden - Pisagua Alto - La Constancia | SOCAVAMIENTO        | 20                           | 11/03/2023       | Ninguna  |
| 5   | Napo       | El Chaco              | Gonzalo Díaz De Pineda (El Bombón) | San Rafael, San Luis, vía Y de Baeza-Lago Agrio [E45]                              | COLAPSO ESTRUCTURAL | 10                           | 23/02/2023       | Ninguna  |
| 6   | Napo       | El Chaco              | Gonzalo Díaz De Pineda (El Bombón) | Puente sobre el río Marker, tramo de la vía San Luis - Reventador[E45]             | COLAPSO ESTRUCTURAL | ---                          | 22/02/2023       | Ninguna  |
| 7   | Chimborazo | Alausí                | Alausí                             | Casual, vía Guamote - Alausí [E-35].   | HUNDIMIENTO         | 150                          | 09/12/2022       |  |
| 8   | Napo       | El Chaco              | Gonzalo Díaz De Pineda (El Bombón) | San Rafael, Piedra Fina, San Luis, San Carlos, Vía Y de Baeza-Lago Agrio [E45]     | SOCAVAMIENTO        | 1040                         | 02/02/2020       | Lago Agrio - Coca - Y de Narupa – Tena - Ambato - Quito  |
| 9   | Orellana   | Francisco de Orellana | San Sebastián del Coca             | [E45] Vía al Coca  | SOCAVAMIENTO        | 80                           | 02/02/2020       | Lago Agrio - Coca - Y de Narupa – Tena - Ambato - Quito  |

37 vías de primer orden parcialmente habilitadas

| No. | Provincia       | Cantón              | Parroquia                     | Sector/Vía   | Evento Peligroso    | Afectación (metros lineales) | Fecha del evento | Vías alternas |
|-----|-----------------|---------------------|-------------------------------|--|---------------------|------------------------------|------------------|---------------|
| 1   | Esmeraldas      | Esmeraldas          | Chinca                        | recinto Tahigüe  | DESLIZAMIENTO       | 10                           | 25/07/2023       | Ninguna       |
| 2   | Morona Santiago | Santiago            | Copal                         | El Carmen, vía Guarumales-Méndez [E40]   | DESLIZAMIENTO       | 30                           | 21/07/2023       | Ninguna       |
| 3   | Tungurahua      | Baños de Agua Santa | Río Verde                     | San Jorge, vía Baños – Puyo [E30]  | SOCAVAMIENTO        | 100                          | 16/07/2023       | Ninguna       |
| 4   | Azuay           | Santa Isabel        | Santa Isabel (Chaguarurco)    | km 95 +340, vía Cuenca-Girón -Pasaje [E-59]  | Deslizamiento       | 30                           | 05/06/2023       | Ninguna       |
| 5   | Napo            | Archidona           | Cotundo                       | Puente de Jondachi, vía Y de Narupa - Tena[E45]  | Colapso Estructural | 2                            | 02/06/2023       | Ninguna       |
| 6   | Azuay           | Pucará              | Pucará                        | km 96, vía Cuenca-Girón -Pasaje [E-59]   | DESLIZAMIENTO       | 40                           | 27/05/2023       | Ninguna       |
| 7   | Azuay           | Pucará              | Pucará                        | Vivar, km 117 vía Cuenca-Girón -Pasaje [E-59]  | SOCAVAMIENTO        | 20                           | 25/05/2023       | Ninguna       |
| 8   | Azuay           | Pucará              | Pucará                        | Vivar, km 117 +800 vía Cuenca-Girón -Pasaje [E-59]   | SOCAVAMIENTO        | 15                           | 23/05/2023       | Ninguna       |
| 9   | Azuay           | Pucará              | Pucará                        | km 111, vía Cuenca-Girón -Pasaje [E-59]  | DESLIZAMIENTO       | 30                           | 22/05/2023       | Ninguna       |
| 10  | Azuay           | Cuenca              | Molleturo                     | km 90, vía Cuenca-Molleturo-Naranjal [E-582]   | DESLIZAMIENTO       | 40                           | 27/04/2023       | Ninguna       |
| 11  | Bolívar         | Chillanes           | Chillanes                     | Varios sectores: a la altura de la hacienda de San Juan de Azapi, Vista Alegre, San Francisco de Azapi, vía Chillanes-Bucay [E495] | DESLIZAMIENTO       | 300                          | 22/04/2023       | Ninguna       |
| 12  | Azuay           | Cuenca              | Molleturo                     | km 91, vía Cuenca-Molleturo-Naranjal [E-582]   | DESLIZAMIENTO       | 60                           | 04/04/2023       | Ninguna       |
| 13  | Esmeraldas      | Quinindé            | Malimpia                      | Malimpia, E20 pasando el basurero a mano derecha   | Socavamiento        | 30                           | 03/04/2023       | Ninguna       |
| 14  | Azuay           | Cuenca              | Molleturo                     | km 62, 88, vía Cuenca-Molleturo-Naranjal [E-582]   | Deslizamiento       | 60                           | 01/04/2023       | Ninguna       |
| 15  | Azuay           | Cuenca              | Molleturo                     | km 64, vía Cuenca-Molleturo-Naranjal [E-582]   | DESLIZAMIENTO       | 60                           | 28/03/2023       | Ninguna       |
| 16  | Los Ríos        | Montalvo            | Montalvo                      | Santa Marianita - Vía A Balzapamba   | Deslizamiento       | 45                           | 08/03/2023       | Ninguna       |
| 17  | Morona Santiago | Limón Indanza       | Yunganza (Cab. en el rosario) | Km 35, El Rosario, vía Bella Unión - Limón [E45].  | Deslizamiento       | 30                           | 04/03/2023       | Ninguna       |
| 18  | Manabí          | Manta               | san Lorenzo                   | Ruta del Spondylus San Lorenzo - Santa Rosa [E15]  | Oleaje              | 1200                         | 24/01/2023       | Ninguna       |
| 19  | Cotopaxi        | Pujilí              | Guangaje                      | Desvío a Apagua Km 76, vía La Maná - Latacunga [E-30]  | Deslizamiento       | 20                           | 20/01/2023       | Ninguna       |

Secretaría de Gestión de Riesgos

Dirección: CIS ECU 9-1-1, Av. Samborondón, Km 0,5  
 Código postal: 092302 / Samborondón-Ecuador  
 Teléfono: +593-4-259 3500  
 www.gestionderiesgos.gob.ec



Reporte de monitoreo de amenazas y eventos peligrosos – No 0496

Fecha y Hora de actualización: martes, 05 de septiembre de 2023 – 21:03:24 / Página 9 de 13

| No. | Provincia       | Cantón         | Parroquia                                     | Sector/Vía  | Evento Peligroso    | Afectación (metros lineales) | Fecha del evento | Vías alternas  |
|-----|-----------------|----------------|---|---|---------------------|------------------------------|------------------|--|
| 20  | Azuay           | Sevilla de Oro | palmas  | km 76, Vía Paute Guarumales Méndez [E-40]   | Deslizamiento       | 25                           | 05/09/2022       | Ninguna  |
| 21  | Azuay           | Sevilla de Oro | palmas  | km 61, Vía Paute Guarumales Méndez [E-40]   | Socavamiento        | 35                           | 30/08/2022       | Ninguna  |
| 22  | Manabí          | puerto López   | Salango                                       | La Rinconada 5 Cerros, vía Puerto López - Santa Elena [E15].                      | Hundimiento         | 4                            | 28/08/2022       | Ninguna  |
| 23  | Manabí          | Sucre          | Leonidas Plaza                                | Km 19, San Agustín-Tosagua [E-383]  | SUBSIDENCIA         | 150                          | 14/08/2022       | Ninguna  |
| 24  | Morona Santiago | Sucúa          | Asunción                                      | Sector paso Carreño [E45]   | SOCAVAMIENTO        | 5                            | 18/05/2022       | Ninguna  |
| 25  | Azuay           | Girón          | Girón   | km 39+500, vía Cuenca-Girón-Pasaje [E-59]   | HUNDIMIENTO         | 80                           | 04/03/2022       | Ninguna  |
| 26  | Loja            | Loja           | Santiago                                      | Santiago, vía Loja a Saraguro [E35]   | Deslizamiento       | 20                           | 26/02/2022       | Ninguna  |
| 27  | Pichincha       | Mejía          | Manuel Cornejo A.                             | km 38 + 600, vía Alóag – Unión del Toachi [E20]                                   | HUNDIMIENTO         | 15                           | 25/02/2022       | Ninguna  |
| 28  | Esmeraldas      | Quinindé       | Rosa Zarate (Quinindé)                        | Km 68 Los Vergeles, vía Esmeraldas - Quinindé [E20]                               | Hundimiento         | 40                           | 08/02/2022       | Ninguna  |
| 29  | Imbabura        | Ibarra         | Carolina                                      | San Jerónimo; vía Salinas - Lita [E 10]   | DESLIZAMIENTO       | 225                          | 22/12/2021       | 1.- Ruta desde la E10 Guallupe - San Juan de Lachas (Carchi) - por la E 182 Gualchan - Chical - Maldonado – Tulcán – Ibarra<br>2.- Para vehículos livianos, E10 desde San Jerónimo - Buenos Aires - Cahuasqui - Tumbabiro. |
| 30  | Cañar           | Cañar          | Ingapirca                                     | Vía El tambo – Ingapirca – Honorato Vásquez km 8+100, km 15.                      | DESLIZAMIENTO       | 100                          | 24/11/2021       | Ninguna  |
| 31  | Morona Santiago | Morona         | Macas, cabecera cantonal y capital provincial | Vía Macas-Puyo [E45], tramo puente sobre el río Copueno-puente sobre el río Upano | SOCAVAMIENTO        | 180                          | 16/05/2021       | Ninguna  |
| 32  | Morona Santiago | Santiago       | Patuca  | Loma Seca vía Patuca - Santiago [E40]   | SOCAVAMIENTO        | 15                           | 15/01/2020       | Ninguna  |
| 33  | Morona Santiago | Tiwintza       | San José de Morona                            | Shaime, vía Santiago-San José de Morona [E40]                                     | COLAPSO ESTRUCTURAL | 170                          | 13/05/2020       | Ninguna  |
| 34  | Morona Santiago | Tiwintza       | Santiago, cabecera cantonal                   | Km 75, Yapapas, vía Entronque a Santiago de Méndez - Santiago [E40]               | DESLIZAMIENTO       | 70                           | 16/05/2020       | Ninguna  |
| 35  | Morona Santiago | Tiwintza       | Santiago, cabecera cantonal                   | Palomino km 68, vía Santiago-San José de Morona [E40]                             | SOCAVAMIENTO        | 70                           | 16/05/2020       | Ninguna  |
| 36  | Morona Santiago | Morona         | Macas, cabecera cantonal y capital provincial | Puente sobre el río Upano, vía Macas-Puyo-[E45]                                   | SOCAVAMIENTO        | 57                           | 21/06/2020       | Ninguna  |
| 37  | Morona Santiago | Tiwintza       | Santiago, cabecera cantonal                   | Yapapas, vía Entronque a Santiago de Méndez - Santiago [E40]                      | SOCAVAMIENTO        | 50                           | 21/08/2020       | Ninguna  |

VÍAS DE SEGUNDO ORDEN

08 vías de segundo orden cerradas

| No. | Provincia | Cantón | Parroquia | Sector/Vía  | Evento Peligroso | Afectación (metros lineales) | Fecha del evento | Vías alternas |
|-----|-----------|--------|-----------|---|------------------|------------------------------|------------------|---------------|
| 1   | Pichincha | Quito  | Itchimbia | Av. De los Conquistadores, ref pasando la casa del Quinde | DESLIZAMIENTO    | 60                           | 17/06/2023       | Ninguna       |

Secretaría de Gestión de Riesgos

Dirección: CIS ECU 9-1-1, Av. Samborondón, Km 0,5  
Código postal: 092302 / Samborondón-Ecuador  
Teléfono: +593-4-259 3500  
www.gestionderiesgos.gob.ec

Reporte de monitoreo de amenazas y eventos peligrosos – No 0496

Fecha y Hora de actualización: martes, 05 de septiembre de 2023 – 21:03:24 / Página 10 de 13

| No. | Provincia   | Cantón    | Parroquia                    | Sector/Vía   | Evento Peligroso | Afectación (metros lineales) | Fecha del evento | Vías alternas                |
|-----|-------------|-----------|------------------------------|--|------------------|------------------------------|------------------|------------------------------|
| 2   | Esmeraldas  | Quinindé  | Cube                         | Recinto Cube   | DESLIZAMIENTO    | --                           | 25/05/2023       | Ninguna                      |
| 3   | Loja        | Zapotillo | Mangahurco                   | Mangahurco - varios sectores   | INUNDACIÓN       | --                           | 18/04/2023       | Ninguna                      |
| 4   | Cotopaxi    | Pangua    | Morasungo                    | Recintos Los Laureles, Palo Blanco, Los Esteros, Nueva Santa Rosa Bajo, y La Inmaculada, Agua Santa Recintos Los Laureles, Palo Blanco, Los Esteros y Nueva Santa Rosa Bajo, La Inmaculada, Agua Santa, Punta Brava, La Piedrecita, La Envidia y Narcisa de Jesús. | INUNDACIÓN       | --                           | 17/03/2023       | Ninguna                      |
| 5   | Santa Elena | Salinas   | Anconcito                    | Vía al Puerto Pesquero   | SOCAVAMIENTO     | --                           | 14/03/2023       | Ninguna                      |
| 6   | Pichincha   | Quito     | Conocoto                     | Calles Hermano Miguel y Panzaleo, cruce de vías.   | SOCAVAMIENTO     | 30                           | 28/02/2022       | Ninguna                      |
| 7   | Imbabura    | Pimampiro | Pimampiro, Cabecera Cantonal | San José de Aloburo  | DESLIZAMIENTO    | 500                          | 09/11/2021       | Vía Narchimbuela - Pimampiro |
| 8   | Azuay       | Nabón     | Nabón                        | Rosas, Bellavista, Tamboloma, Chunazana.   | DESLIZAMIENTO    | 50                           | 14/03/2021       | Corraleja-Yasudel-Susudel    |

15 vías de segundo orden parcialmente habilitadas

| No. | Provincia        | Cantón                | Parroquia                                | Sector/Vía  | Evento Peligroso    | Afectación (metros lineales) | Fecha del evento | Vías alternas            |
|-----|------------------|-----------------------|--|---|---------------------|------------------------------|------------------|--------------------------|
| 1   | Esmeraldas       | Quinindé              | Cube                                     | vía Tachina Boca Grande   | SOCAVAMIENTO        | 10                           | 17/07/2022       | Ninguna                  |
| 2   | Chimborazo       | Pallatanga            | Pallatanga                               | Jiménez, vía Jiménez - Pallatanga   | SOCAVAMIENTO        | --                           | 27/05/2023       | Ninguna                  |
| 3   | Morona Santiago  | Limón Indanza         | General Leonidas Plaza Gutiérrez (Limón) | Plan de Milagro-Tinajillas km32   | DESLIZAMIENTO       | 15                           | 15/05/2023       | Ninguna                  |
| 4   | Chimborazo       | Alausí                | Multitud                                 | Las Rocas, vía Pallatanga-Cumandá [E-487]   | HUNDIMIENTO         | 700                          | 09/05/2023       | Ninguna                  |
| 5   | Imbabura         | Ibarra                | Caranqui                                 | Guayaquil de Caranqui, calle General Pintag   | SOCAVAMIENTO        | 20                           | 23/04/2023       | Ninguna                  |
| 6   | Pichincha        | Quito                 | El Condado                               | Santa Rosa, vía Quito hacia Nono  | DESLIZAMIENTO       | 60                           | 7/4/2023         | Ninguna                  |
| 7   | Morona Santiago  | Gualaquiza            | Chigüinda                                | Sector Churuco, vía Gualaquiza-Chigüinda-Sigsig [E594].   | SOCAVAMIENTO        | ---                          | 6/06/2022        | Ninguna                  |
| 8   | Pichincha        | Quito                 | San Antonio                              | Monjas y Chaguar  | COLAPSO ESTRUCTURAL | 15                           | 7/05/2022        | Ninguna                  |
| 9   | Pichincha        | Mejía                 | Tambillo                                 | El Murco - Pasando la escuela Carlos Freire Larrea.   | INUNDACIÓN          | ---                          | 11/04/2022       | Ninguna                  |
| 10  | Azuay            | Pucara                | Pucara                                   | km 23-Deuta, Vía Minas-Tablón-Pucará  | HUNDIMIENTO         | 100                          | 9/03/2022        | Ninguna                  |
| 11  | Chimborazo       | Guano                 | La Matriz                                | Barrios La Merced, La Dolorosa del cementerio, Magdalena, Santa Anita, Central, San Pedro, La Inmaculada, San Roque, María de Los Ángeles, Espíritu santo, La Dolorosa Centro, Balneario Los Elenes | ALUVIÓN             | ---                          | 11/12/2021       | Ninguna                  |
| 12  | Zamora Chinchipe | Zamora                | Cumbaratza                               | Tunantza Alto, vía Timbara Bajo - Timbara Alto  | COLAPSO ESTRUCTURAL | ---                          | 15/10/2021       | Ninguna                  |
| 13  | Orellana         | Francisco de Orellana | San José de Guayusa                      | 15 km, vía a la Comunidad Sardinias.  | SOCAVAMIENTO        | 80                           | 20/07/2021       | Ninguna                  |
| 14  | Chimborazo       | Guano                 | Guanando                                 | Km 35, vía Cahuají - Pillate - Cotaló [E-304].  | DESLIZAMIENTO       | ---                          | 28/04/2021       | Riobamba - Mocha - Baños |
| 15  | Morona Santiago  | Gualaquiza            | El Rosario                               | El Aguacate, vía Sig-Sig-Chigüinda-Gualaquiza [E594]  | DESLIZAMIENTO       | ---                          | 23/09/2020       | Ninguna                  |

VÍAS DE TERCER ORDEN:

13 vías de tercer orden cerradas

| No. | Provincia  | Cantón                | Parroquia           | Sector/Vía   | Evento Peligroso    | Afectación (metros lineales) | Fecha del evento | Vías alternas |
|-----|------------|-----------------------|---------------------|--|---------------------|------------------------------|------------------|---------------|
| 1   | Tungurahua | Ambato                | La Península        | Puente de la ciudadela Cumandá, Av. Camino El Rey y Loma Redonda   | COLAPSO ESTRUCTURAL | --                           | 30/08/2023       |               |
| 2   | Azuay      | Girón                 | Girón               | Vía Parcuspamba-Caucil   | DESLIZAMIENTO       | 20                           | 14/07/2023       | Ninguna       |
| 3   | Orellana   | Francisco de Orellana | San José de Guayusa | Vía San José de Guayusa-Lumucha  | SOCAVAMIENTO        | --                           | 16/06/2023       | Ninguna       |
| 4   | Cotopaxi   | Sigchos               | Las Pampas          | Recinto Las Juntas   | INUNDACIÓN          | 300                          | 25/05/2023       | Ninguna       |
| 5   | Cotopaxi   | Pangua                | Morasungo           | La Providencia Alta y Baja, vía Libertadores de Sillagua - La Providencia Alta; vía La Providencia Alta - Agua Santa; y Vía La Providencia Baja - San Francisco de Sillagua - Jesús del Gran Poder - Guapara | DESLIZAMIENTO       | 103                          | 25/05/2023       | Ninguna       |

Secretaría de Gestión de Riesgos

Dirección: CIS ECU 9-1-1, Av. Samborondón, Km 0,5  
Código postal: 092302 / Samborondón-Ecuador  
Teléfono: +593-4-259 3500  
www.gestionderiesgos.gob.ec

**Reporte de monitoreo de amenazas y eventos peligrosos – No 0496**




Fecha y Hora de actualización: martes, 05 de septiembre de 2023 – 21:03:24 / Página 11 de 13

|    |                 |           |                                  |   |              |       |            |         |
|----|-----------------|-----------|----------------------------------|---|--------------|-------|------------|---------|
| 6  | Loja            | Puyango   | El Limo                          | Añalcal - Caucho  | SOCAVAMIENTO | 30    | 28/04/2023 | Ninguna |
| 7  | Cañar           | Deleg     | Deleg                            | Sector Camal Municipal  | SOCAVAMIENTO | --    | 21/04/2023 | Ninguna |
| 8  | Pichincha       | Mejía     | Tambillo                         | Ushco, vía Tambillo – Panamericana Sur  | INUNDACIÓN   | 20    | 10/04/2022 | Ninguna |
| 9  | Bolívar         | Chillanes | Chillanes                        | a lo largo de la vía a Undushi  | DESIZAMIENTO | 30    | 06/04/2023 | Ninguna |
| 10 | Pichincha       | Mejía     | Manuel Cornejo Astorga (Tandapi) | Vía de ingreso a las Comunidades Peñas Blancas, El Paraíso, El Mirador y San Francisco. | DESIZAMIENTO | 140   | 08/02/2022 | Ninguna |
| 11 | Morona Santiago | Morona    | Sinaí                            | Playas de San Luis, vía Santa María Tunants-Playas de San Luis-Quinta Cooperativa       | INUNDACIÓN   | 3884  | 02/05/2021 | Ninguna |
| 12 | Azuay           | Cuenca    | Nulti                            | Pasto Romero, vía al centro Parroquial  | DESIZAMIENTO | --    | 16/04/2021 | Ninguna |
| 13 | Chimborazo      | Chunchi   | Chunchi, cabecera cantonal       | Armenia   | DESIZAMIENTO | 955.9 | 20/01/2021 | Ninguna |

**05 vías de tercer orden parcialmente habilitadas.**

| No. | Provincia  | Cantón  | Parroquia       | Sector/Vía  | Evento Peligroso | Afectación (metros lineales) | Fecha del evento | Vías alternas |
|-----|------------|---------|-----------------|---|------------------|------------------------------|------------------|---------------|
| 1   | Chimborazo | Alausí  | Achupallas      | San Antonio; vía La Moya - Achupallas.                                  | DESIZAMIENTO     | -                            | 28/08/2023       | Ninguna       |
| 2   | Pastaza    | Arajuno | Arajuno         | Boano, vía Shiwakucha – Puni Bocana                                     | SOCAVAMIENTO     | 70                           | 28/07/2022       | Ninguna       |
| 3   | Esmeraldas | Muisne  | Galera          | Estero de Plátano   | DESIZAMIENTO     | --                           | 28/05/2023       | Ninguna       |
| 4   | Carchi     | Tulcán  | González Suárez | Ciudadela Padre Carlos de la Vega, calle Manuel Machado y Adolfo Becker | DESIZAMIENTO     | 20                           | 16/05/2023       | Ninguna       |
| 5   | Azuay      | Pucará  | Pucará          | km 16+500, Vía Minas-Tablón-Pucará                                      | DESIZAMIENTO     | 50                           | 19/04/2022       | Ninguna       |

**4. Declaratorias emitidas por el SGR (vigentes en orden cronológico)**

| Evento peligroso   | Nivel de alerta | Fecha de vigencia | Documento                                   |
|--|-----------------|-------------------|---|
|  <p>Declaratoria de ALERTA AMARILLA Movimientos en masa en La Vainilla y La Laguna<br/>Parroquia: Honorato Vásquez, Cantón: Santa Ana, Provincia: Manabí.</p>   | Amarilla        | 23/05/2023        | <a href="#">Resolución No. SGR-169-2023</a> |
|  <p>Declaratoria de ALERTA AMARILLA Fenómeno El Niño: Oscilación del Sur (ENOS), en los territorios ubicados a una altitud igual y menor a 1500 msnm, que comprende 17 provincias, 143 cantones, y 489 parroquias</p>   | Amarilla        | 15/05/2023        | <a href="#">Resolución No. SGR-156-2023</a> |
|  <p>Declaratoria de Cambio de ALERTA AMARILLA por movimientos en masa al área de 11,50 hectáreas en el sector Astillero, de la parroquia Bahía de Caráquez, cantón Sucre, provincia de Manabí; considerando que las condiciones y parámetros indican que puede presentarse un evento que produzca afectaciones en la población e infraestructura.</p> | Amarilla        | 10/04/2023        | <a href="#">Resolución No. SGR-110-2023</a> |
|  | Naranja         | 10/04/2023        | <a href="#">Resolución No. SGR-111-2023</a> |

**Secretaría de Gestión de Riesgos**

Dirección: CIS ECU 9-1-1, Av. Samborondón, Km 0,5  
 Código postal: 092302 / Samborondón-Ecuador  
 Teléfono: +593-4-259 3500  
 www.gestionderiesgos.gob.ec

**Reporte de monitoreo de amenazas y eventos peligrosos – No 0496**

Fecha y Hora de actualización: martes, 05 de septiembre de 2023 – 21:03:24 / Página 12 de 13

|  |   |          |            |  |
|--|---|----------|------------|--|
|  | Declaratoria de Cambio de ALERTA AMARILLA a NARANJA por incremento de amenaza de movimientos en masa al polígono identificado como susceptible a movimientos en masa en las comunidades Aypug, Casual y los barrios: La Esperanza, Control Norte, Nueva Alausí, Pircapamba y Bua.   |          |            |  |
|  | Declaratoria del estado de ALERTA NARANJA por movimientos en masa al área de 152,22 hectáreas que comprende los sectores: Namza Chico, Pasán, Quebrada La Ninfa, UE Eloy Alfaro y Puente Chachán, de la parroquia Huigra, cantón Alausí, provincia de Chimborazo  | Naranja  | 09/04/2023 | <a href="#">Resolución No. SGR-106-023</a>   |
|  | Declaratoria del estado de ALERTA NARANJA por incremento de amenaza de movimientos en masa al polígono identificado como susceptible a movimientos en masa el cual tiene un área de 442.62 hectáreas que se extiende sobre la comunidad La Cría - Cantón: Santa Isabel, Provincia: Azuay.   | Naranja  | 06/04/2023 | <a href="#">Resolución No. SGR-104-2023</a>  |
|  | Declaratoria del estado de ALERTA NARANJA por movimientos en masa, el área de influencia equivalente a 53132.993 m <sup>2</sup> , ubicada en la ciudadela El Fátima, parroquia Francisco Pacheco, del cantón Portoviejo, Provincia de Manabí, debido a que la materialización del evento peligroso por movimientos en masa es inminente, lo que afectaría a la población. | Naranja  | 03/04/2023 | <a href="#">Resolución No. SGR-099-2023</a>  |
|  | Declaratoria del estado de ALERTA AMARILLA por incremento de amenaza de movimientos en masa al polígono identificado como susceptible a movimientos en masa con un área de 330.56 hectáreas pertenecientes al sector Cuchucún, el cual comprende las comunidades: Quilloac, Cruz Loma y Cuchucún. Cantón: Cañar, Provincia: Cañar.  | Amarilla | 31/03/2023 | <a href="#">Resolución No. SGR-091-2023</a>  |
|  | Incremento Actividad Volcánica Cotopaxi   | Amarilla | 22/10/2022 | <a href="#">Resolución No. SGR-0311-2022</a> |
|  | Declaratoria del estado de ALERTA AMARILLA por deslizamiento en La Armenia, Chunchi, provincia de Chimborazo.   | Amarilla | 15/07/2022 | <a href="#">Resolución No. SGR-182-2022</a>  |
|  | Movimiento en masa barrios Rosas, Bellavista, Tamboloma y Rosario de la parroquia Nabón, cantón Nabón, provincia de Azuay   | Naranja  | 23/11/2021 | <a href="#">Resolución No. SGR-171-2021</a>  |
|  | Socavamiento por la erosión del río Coca y sus afluentes –Cantón: El Chaco, Provincia: Napo.  | Roja     | 21/05/2021 | <a href="#">Resolución No. SGR-058-2021</a>  |
|  | Actividad Volcánica Sangay: Caída de ceniza Provincia de Chimborazo   | Amarilla | 16/06/2020 | <a href="#">Resolución No. SGR-045-2020</a>  |
|  | Aumento de sedimentos volcánicos Río Upano- Parroquias Sinaí y Sevilla de Don Bosco, cantón Morona, Morona Santiago   | Amarilla | 05/12/2019 | <a href="#">Resolución No. SGR-140-2019</a>  |
|  | Incremento de lluvias e inundaciones Guayas, El Oro, Sto. Domingo, Esmeraldas, Manabí y Los Ríos y Bolívar, cantón Chillanes, San José del Tambo.   | Amarilla | 16/07/2019 | <a href="#">Resolución No. SGR-066-2019</a>  |
|  | Deslizamiento San José de Alluriquín, Santo Domingo de Los Tsáchilas  | Amarilla | 17/10/2018 | <a href="#">Resolución No. SGR-006-2018</a>  |

**Secretaría de Gestión de Riesgos**

Dirección: CIS ECU 9-1-1, Av. Samborondón, Km 0,5  
 Código postal: 092302 / Samborondón-Ecuador  
 Teléfono: +593-4-259 3500  
 www.gestionderiesgos.gob.ec



**Reporte de monitoreo de amenazas y eventos peligrosos – No 0496**

Fecha y Hora de actualización: martes, 05 de septiembre de 2023 – 21:03:24 / Página 13 de 13

|                                   | Deslizamiento Sector las Juanitas, Quinindé, Esmeraldas         | Naranja           | 12/05/2016    | <a href="#">Resolución No. SGR-060-2016</a> |
|-----------------------------------|---|-------------------|---------------|---|
|                                   | Sismo 7.8 Pedernales, Manabí                                    | Roja              | 17/Abril/2016 | <a href="#">Resolución No. SGR-048-2016</a> |
|                                   | Incremento Actividad Volcánica del Chiles – Cerro Negro, Carchi | Amarilla          | 01/10/2014    | <a href="#">Resolución No. SGR-049-2014</a> |
|                                   | Deslizamiento San José de Atahualpa, El Oro                     | Naranja           | 08/05/2014    | <a href="#">Resolución No. SGR-012-2014</a> |
|                                   | Incremento Actividad Volcánica del Reventador, Napo             | Naranja           | 27/03/2014    | <a href="#">Resolución No. SGR-008-2014</a> |
| Declaratorias de Zonas de Riesgos |   | Fecha de vigencia |               | Documento                                   |
|                                   | Inundaciones Babahoyo, Los Ríos                                 |                   | 11/12/2019    | <a href="#">Resolución No. SGR-149-2019</a> |
|                                   | Hundimiento, Zaruma, El Oro                                     |                   | 07/03/2017    | <a href="#">Resolución No. SGR-029-2015</a> |

Elaborado por: Víctor Yagual P. - Operador Nacional de Turno 24/7 – Sala de Situación y Monitoreo Samborondón.

Revisado por: -- - Analista Nacional de Turno 24/7 – Sala de Situación y Monitoreo Pichincha.

Enviado por: Víctor Yagual P. - Operador Nacional de Turno 24/7 – Sala de Situación y Monitoreo Samborondón.