

## 1. Puntos importantes

- Desde el 1 de enero de 2023 hasta la fecha, en 20 provincias 104 cantones y en 431 parroquias se han visto afectados a causa de **2.310 incendios forestales**, ocasionando la pérdida de **18.981,29 hectáreas de cobertura vegetal**.
- Las provincias con más de 1000 hectáreas por pérdida en cobertura vegetal quemada son Loja, Imbabura, Azuay, Pichincha, Carchi, Chimborazo, Cotopaxi.
- A partir del mes de junio se evidenció un incremento en el número de eventos recurrentes por incendios forestales.

**NIVEL DE AFECTACIÓN**

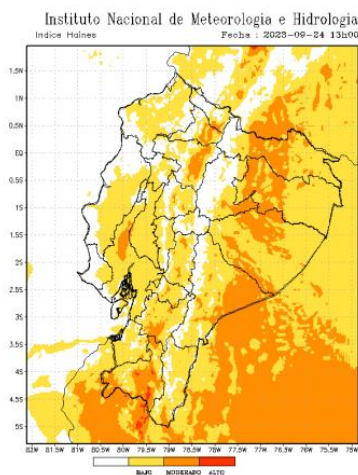
**3**

Calificación realizada con base al Manual del COE 2017

## 2. Situación Hidrometeorológica actual.

De acuerdo al Boletín No. 267 de "Predicción de focos de calor" emitido por el INAMHI, para el 24 de septiembre de 2023, y, con base a la información que se obtiene del modelo Numérico WRF, se emite el siguiente pronóstico:

**Índice HAINES**



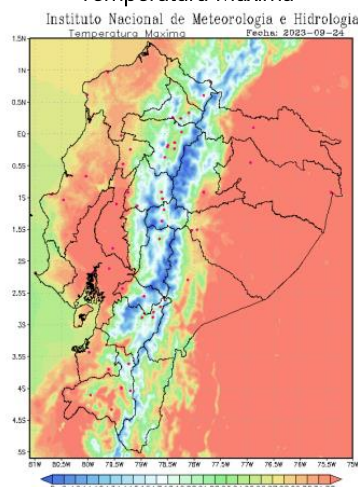
En caso de la activación de un incendio forestal, la probabilidad de propagación es moderada y baja

**Región Litoral:** Bajo.

**Región Interandina:** Entre moderado y bajo.

**Región Oriental:** Entre moderado y bajo.

**Temperatura Máxima**



**Región Litoral:** Entre 25 a 33 °C;

**Región Interandina:** Entre 17 a 23 °C;

**Región Oriental:** Entre 23 a 33 °C.

## 3. Incendios activos y controlados.

Mediante monitoreo realizado con los puntos focales del Sistema Nacional Descentralizado de Gestión de Riesgos en territorio, a la hora de corte de este informe, se reportan **9 incendios forestales activos**, de los cuales el de mayor impacto es el ocurrido en Loja, y también existe **1 incendio controlado** en Quito.

| 09 incendios activos   |           |           |                           |   |                 |                 |
|------------------------|-----------|-----------|---------------------------|---|-----------------|-----------------|
| No                     | Provincia | Cantón    | Parroquia                 | Sector  | Afectación (Ha) | Fecha de Inicio |
| 1                      | Loja      | Quilanga  | San Antonio de las Aradas | Santa Rosa  | 1271            | 16/9/2023       |
| 2                      | Pichincha | Quito     | Nono                      | Barrio San Francisco                              | ---             | 21/9/2023       |
| 3                      | Bolívar   | Guaranda  | Veintimilla               | Queseras  | 15              | 22/9/2023       |
| 4                      | Pichincha | Cayambe   | Cangahua                  | Pisambilla  | ---             | 22/9/2023       |
| 5                      | Carchi    | Espejo    | La Libertad               | Comuna La Libertad                                | ---             | 23/9/2023       |
| 6                      | Pichincha | Cayambe   | Ascasubi                  | Ascasubi Alto                                     | ---             | 23/9/2023       |
| 7                      | Pichincha | Quito     | Pintag                    | Cerro Sincholagua                                 | ---             | 23/9/2023       |
| 8                      | Loja      | Calvas    | Cariamanga                | Giropamba   | ---             | 24/9/2023       |
| 9                      | Cotopaxi  | Saquisilí | Saquisilí                 | Barrio 5 de junio, ref. Por la hacienda Explosen. | ---             | 24/9/2023       |
| 01 incendio controlado |           |           |                           |   |                 |                 |
| No                     | Provincia | Cantón    | Parroquia                 | Sector  | Afectación (Ha) | Fecha de Inicio |
| 10                     | Pichincha | Quito     | Pifo                      | El Tablón   | 10              | 22/9/2023       |

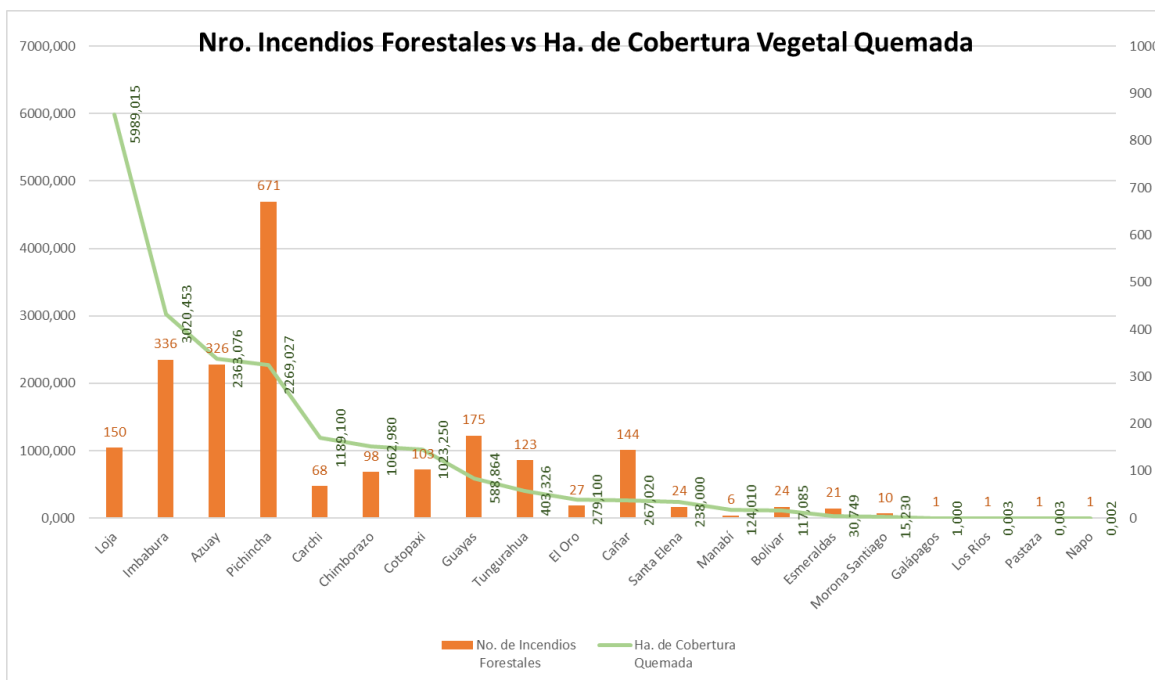
Fuente: Unidades de Monitoreo - SNDGR. 24/09/2023 23:00

#### 4. Eventos Peligrosos y Afectaciones - Resumen.

Desde el 01 de enero del 2023 a la fecha, se han registrado 2.310 incendios forestales, distribuidos de la siguiente manera:

| No.               | Provincia       | No. de Incendios Forestales | % Porcentaje de Eventos | Ha. de Cobertura Quemada | % Porcentaje de Ha. De Cobertura Quemada |
|-------------------|-----------------|-----------------------------|-------------------------|--------------------------|--|
| 1                 | Loja            | 150                         | 6,49%                   | 5989,015                 | 31,55%                                   |
| 2                 | Imbabura        | 336                         | 14,55%                  | 3020,453                 | 15,91%                                   |
| 3                 | Azuay           | 326                         | 14,11%                  | 2363,076                 | 12,45%                                   |
| 4                 | Pichincha       | 671                         | 29,05%                  | 2269,027                 | 11,95%                                   |
| 5                 | Carchi          | 68                          | 2,94%                   | 1189,100                 | 6,26%                                    |
| 6                 | Chimborazo      | 98                          | 4,24%                   | 1062,980                 | 5,60%                                    |
| 7                 | Cotopaxi        | 103                         | 4,46%                   | 1023,250                 | 5,39%                                    |
| 8                 | Guayas          | 175                         | 7,58%                   | 588,864                  | 3,10%                                    |
| 9                 | Tungurahua      | 123                         | 5,32%                   | 403,326                  | 2,12%                                    |
| 10                | El Oro          | 27                          | 1,17%                   | 279,100                  | 1,47%                                    |
| 11                | Cañar           | 144                         | 6,23%                   | 267,020                  | 1,41%                                    |
| 12                | Santa Elena     | 24                          | 1,04%                   | 238,000                  | 1,25%                                    |
| 13                | Manabí          | 6                           | 0,26%                   | 124,010                  | 0,65%                                    |
| 14                | Bolívar         | 24                          | 1,04%                   | 117,085                  | 0,62%                                    |
| 15                | Esmeraldas      | 21                          | 0,91%                   | 30,749                   | 0,16%                                    |
| 16                | Morona Santiago | 10                          | 0,43%                   | 15,230                   | 0,08%                                    |
| 17                | Galápagos       | 1                           | 0,04%                   | 1,000                    | 0,01%                                    |
| 18                | Los Ríos        | 1                           | 0,04%                   | 0,003                    | 0,00%                                    |
| 19                | Pastaza         | 1                           | 0,04%                   | 0,003                    | 0,00%                                    |
| 20                | Napo            | 1                           | 0,04%                   | 0,002                    | 0,00%                                    |
| <b>Suma Total</b> |                 | <b>2310</b>                 | <b>100,00%</b>          | <b>18981,29</b>          | <b>100,00%</b>                           |

Fuente: Unidades de Monitoreo - SNDGR. 24/09/2023 20:00









Fuente: Unidades de Monitoreo - SNDGR. 24/09/2023 15:00

### Secretaría de Gestión de Riesgos

Dirección: CIS ECU 9-1-1, Av. Samborondón, Km 0,5  
 Código postal: 092302 / Samborondón-Ecuador  
 Teléfono: +593-4-259 3500  
 www.gestionderiesgos.gob.ec

## 5. Eventos Peligrosos y Afectaciones - Resumen.

| Afectación a Personas:   |                                 |                                       |   |
|--|---------------------------------|---------------------------------------|---|
|   | Heridos:                        | 4                                     |  |
|   | Personas Afectadas:             | 59                                    | Fallecidos: 1   |
| Afectación a Viviendas:  |                                 |                                       |   |
|   | Viviendas afectadas:            | 3                                     |  |
|  |                                 |                                       | Viviendas destruidas: 3   |
| Afectación a servicios básicos esenciales e infraestructura:                       |                                 |                                       |   |
| Infraestructura educativa  |                                 | Cobertura vegetal quemada (hectáreas) |   |
|   | *Unidades Educativas afectadas: | 1                                     |  |
|  | Total de unidades impactadas:   | 1                                     | Cobertura vegetal quemada: 18.981,29  |
|  |                                 |                                       | Total de superficie cobertura vegetal impactada: 18.981,29                        |
| Afectación de Bienes Privados e Infraestructura                                    |                                 |                                       |   |
|   | **Bienes privados afectados:    | 8                                     |  |
|  |                                 |                                       | ***Bienes privados destruidos: 4  |
|  |                                 |                                       | ****Bienes públicos afectados: 3  |
| Afectación a medios de vida  |                                 |                                       |   |
|  | *****Animales muertos:          | 60                                    |   |

Fuente: Unidades de Monitoreo - SNDGR. 24/09/2023 23:00

**Nota aclaratoria:** Toda la información de cifras mostradas en el presente Informe, está sujeta a variación en virtud del levantamiento continuo de información.

- \* Corresponde a un incendio forestal suscitado en los predios de una Unidad Educativa, el evento afectó parcialmente las paredes de 3 aulas.
- \*\* Corresponde a una cabaña de construcción, implementos para riego (3 mangueras), bodegas de material reciclado y almacenaje, construcción no habitada, bodega, chanchera y galpón de pollos.
- \*\*\* Corresponden a 1 estructura de madera que servía como bodega, una estructura deshabitada que fue destruida en su totalidad y que se encontraba en medio del área del incendio forestal y 2.000 metros de manguera de riego.
- \*\*\*\* 150 metros de manguera de agua de consumo, 2 postes de luz.
- \*\*\*\*\* Corresponde a animales de granja muertos (gallinas)

## 6. Detalle de afectaciones por provincias (del 01 de enero de 2023 a la fecha).

| No. | Provincia         | No. de Incendios Forestales | Ha. de Cobertura Quemada | Personas Fallecidas | Personas Heridas | Personas afectadas | Viviendas Afectadas | Est. Educativos Afectados | Bienes Públicos Afectados | Bienes Privados Afectados | Bienes Privados Destruídos | Animales Muertos |
|-----|-------------------|-----------------------------|--------------------------|---------------------|------------------|--------------------|---------------------|---------------------------|---------------------------|---------------------------|----------------------------|------------------|
| 1   | Loja              | 150                         | 5989,02                  | 1                   | 1                | 1                  | 0                   | 0                         | 0                         | 3                         | 0                          | 0                |
| 2   | Imbabura          | 336                         | 3020,45                  | 0                   | 0                | 2                  | 0                   | 0                         | 0                         | 0                         | 0                          | 0                |
| 3   | Azuay             | 326                         | 2363,08                  | 0                   | 2                | 0                  | 0                   | 0                         | 2                         | 1                         | 0                          | 0                |
| 4   | Pichincha         | 671                         | 2269,03                  | 0                   | 1                | 52                 | 0                   | 0                         | 0                         | 4                         | 0                          | 0                |
| 5   | Carchi            | 68                          | 1189,10                  | 0                   | 0                | 4                  | 1                   | 0                         | 1                         | 0                         | 1                          | 60               |
| 6   | Chimborazo        | 98                          | 1062,98                  | 0                   | 0                | 0                  | 0                   | 0                         | 0                         | 0                         | 0                          | 0                |
| 7   | Cotopaxi          | 103                         | 1023,25                  | 0                   | 0                | 0                  | 0                   | 0                         | 0                         | 0                         | 0                          | 0                |
| 8   | Guayas            | 175                         | 588,86                   | 0                   | 0                | 0                  | 0                   | 0                         | 0                         | 0                         | 0                          | 0                |
| 9   | Tungurahua        | 123                         | 403,33                   | 0                   | 0                | 0                  | 0                   | 0                         | 0                         | 0                         | 0                          | 0                |
| 10  | El Oro            | 27                          | 279,10                   | 0                   | 0                | 0                  | 0                   | 0                         | 0                         | 0                         | 0                          | 0                |
| 11  | Cañar             | 144                         | 267,02                   | 0                   | 0                | 0                  | 1                   | 0                         | 0                         | 0                         | 3                          | 0                |
| 12  | Santa Elena       | 24                          | 238,00                   | 0                   | 0                | 0                  | 1                   | 0                         | 0                         | 0                         | 0                          | 0                |
| 13  | Manabí            | 6                           | 124,01                   | 0                   | 0                | 0                  | 0                   | 1                         | 0                         | 0                         | 0                          | 0                |
| 14  | Bolívar           | 24                          | 117,09                   | 0                   | 0                | 0                  | 0                   | 0                         | 0                         | 0                         | 0                          | 0                |
| 15  | Esmeraldas        | 21                          | 30,75                    | 0                   | 0                | 0                  | 0                   | 0                         | 0                         | 0                         | 0                          | 0                |
| 16  | Morona Santiago   | 10                          | 15,23                    | 0                   | 0                | 0                  | 0                   | 0                         | 0                         | 0                         | 0                          | 0                |
| 17  | Galápagos         | 1                           | 1,00                     | 0                   | 0                | 0                  | 0                   | 0                         | 0                         | 0                         | 0                          | 0                |
| 18  | Los Ríos          | 1                           | 0,00                     | 0                   | 0                | 0                  | 0                   | 0                         | 0                         | 0                         | 0                          | 0                |
| 19  | Pastaza           | 1                           | 0,00                     | 0                   | 0                | 0                  | 0                   | 0                         | 0                         | 0                         | 0                          | 0                |
| 20  | Napo              | 1                           | 0,00                     | 0                   | 0                | 0                  | 0                   | 0                         | 0                         | 0                         | 0                          | 0                |
|     | <b>Suma total</b> | <b>2310</b>                 | <b>18981,29</b>          | <b>1</b>            | <b>4</b>         | <b>59</b>          | <b>3</b>            | <b>1</b>                  | <b>3</b>                  | <b>8</b>                  | <b>4</b>                   | <b>60</b>        |

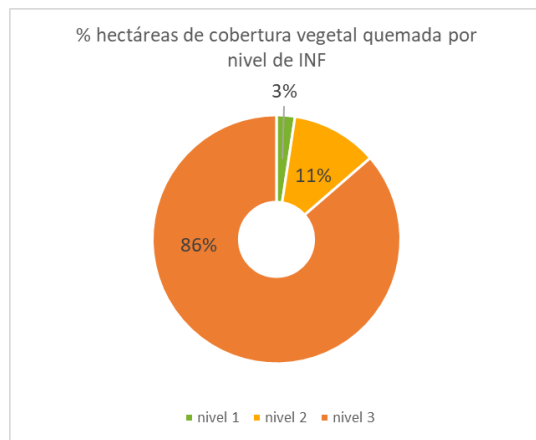
Fuente: Unidades de Monitoreo - SNDGR. 24/09/2023 23:00

## Secretaría de Gestión de Riesgos

Dirección: CIS ECU 9-1-1, Av. Samborondón, Km 0,5  
Código postal: 092302 / Samborondón-Ecuador  
Teléfono: +593-4-259 3500  
www.gestionderiesgos.gob.ec

### Incendios forestales distribuidos por niveles

| No.        | Provincias      | Nivel 1 |           | Nivel 2 |           | Nivel 3 |           |
|------------|-----------------|---------|-----------|---------|-----------|---------|-----------|
|            |                 | INF     | Ha. Afec. | INF     | Ha. Afec. | INF     | Ha. Afec. |
| 1          | Loja            | 21      | 17,52     | 66      | 294,00    | 63      | 5677,50   |
| 2          | Imbabura        | 202     | 84,74     | 98      | 377,08    | 36      | 2558,64   |
| 3          | Azuay           | 176     | 89,38     | 116     | 453,50    | 34      | 1820,20   |
| 4          | Pichincha       | 600     | 72,95     | 39      | 130,00    | 32      | 2066,08   |
| 5          | Carchi          | 23      | 16,85     | 19      | 88,00     | 26      | 1084,25   |
| 6          | Chimborazo      | 48      | 16,98     | 35      | 120,00    | 15      | 926,00    |
| 7          | Cotopaxi        | 53      | 23,25     | 38      | 150,00    | 12      | 850,00    |
| 8          | Guayas          | 96      | 42,91     | 66      | 219,45    | 13      | 326,50    |
| 9          | Tungurahua      | 84      | 28,83     | 28      | 103,50    | 11      | 271,00    |
| 10         | El Oro          | 6       | 6,00      | 13      | 52,50     | 8       | 220,60    |
| 11         | Cañar           | 98      | 44,52     | 40      | 129,50    | 6       | 93,00     |
| 12         | Santa Elena     | 5       | 4,00      | 14      | 39,00     | 5       | 195,00    |
| 13         | Manabí          | 2       | 0,01      | 0       | 0,00      | 4       | 124,00    |
| 14         | Bolívar         | 8       | 6,09      | 12      | 54,00     | 4       | 57,00     |
| 15         | Esmeraldas      | 13      | 3,75      | 8       | 27,00     | 0       | 0,00      |
| 16         | Morona Santiago | 5       | 0,23      | 5       | 15,00     | 0       | 0,00      |
| 17         | Galápagos       | 1       | 1,00      | 0       | 0,00      | 0       | 0,00      |
| 18         | Los Ríos        | 1       | 0,00      | 0       | 0,00      | 0       | 0,00      |
| 19         | Pastaza         | 1       | 0,00      | 0       | 0,00      | 0       | 0,00      |
| 20         | Napo            | 1       | 0,00      | 0       | 0,00      | 0       | 0,00      |
| Suma Total |                 | 1444    | 459,00    | 597     | 2252,53   | 269     | 16269,77  |



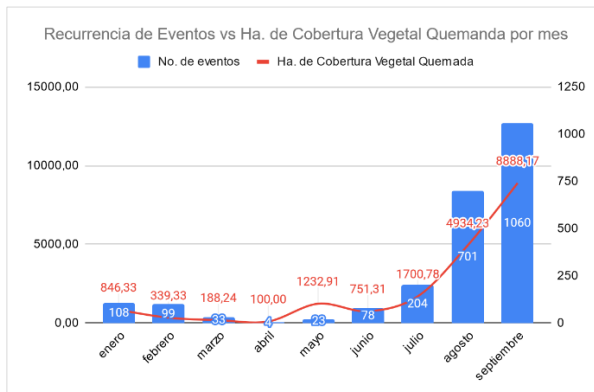
Nivel 1: afectación menor a 2 hectáreas  
 Nivel 2: afectación mayor o igual a 2 y menor a 10 hectárea  
 Nivel 3: afectación mayor o igual a 10 hectáreas

Fuente: Unidades de Monitoreo - SNDGR. 24/09/2023 23:00

### Incendios forestales distribuidos por meses de afectación:

Los incendios forestales alcanzaron su menor recurrencia en el mes de abril (0,17%), a partir de entonces han venido incrementándose de manera sostenida, en lo que va del mes de **septiembre** presenta el mayor porcentaje (46,83%) de hectáreas de cobertura vegetal quemada, superando al mes de agosto.

| Mes                  | Nro. Eventos | Ha. De Cobertura Vegetal Quemada | % Porcentaje de Eventos | % de Ha. De Cobertura Quemada |
|----------------------|--------------|----------------------------------|-------------------------|-------------------------------|
| Enero                | 108          | 846,33                           | 4,68%                   | 4,46%                         |
| Febrero              | 99           | 339,33                           | 4,29%                   | 1,79%                         |
| Marzo                | 33           | 188,24                           | 1,43%                   | 0,99%                         |
| Abril                | 4            | 100,00                           | 0,17%                   | 0,53%                         |
| Mayo                 | 23           | 1232,91                          | 1,00%                   | 6,50%                         |
| Junio                | 78           | 751,30                           | 3,38%                   | 3,96%                         |
| Julio                | 204          | 1700,78                          | 8,83%                   | 8,96%                         |
| Agosto               | 701          | 4934,23                          | 30,35%                  | 26,00%                        |
| Septiembre           | 1060         | 8888,17                          | 45,89%                  | 46,83%                        |
| <b>Total general</b> | <b>2231</b>  | <b>18223,39</b>                  | <b>100,00%</b>          | <b>100,00%</b>                |



Fuente: Unidades de Monitoreo - SNDGR. 24/09/2023 23:00

## 7. Recursos aéreos movilizados

Durante el año 2023 fueron realizadas 47 intervenciones aéreas para reconocimiento y 416 descargas de agua para la extinción de incendios forestales:

| Mes     | Institución                             | Provincias Atendidas | Número de Intervenciones | Número de Descargas de Agua | Total de Litros Descargados |
|---------|---|----------------------|--------------------------|-----------------------------|-----------------------------|
| Enero   | Comando Conjunto De Las Fuerzas Armadas | Pichincha            | 1                        | 0                           | 0                           |
|         | Cuerpo De Bomberos                      | Pichincha            | 4                        | 0                           | 0                           |
| Febrero | Cuerpo De Bomberos                      | Pichincha            | 1                        | 0                           | 0                           |
| Mayo    | Cuerpo De Bomberos                      | Pichincha            | 1                        | 0                           | 0                           |

## Secretaría de Gestión de Riesgos

Dirección: CIS ECU 9-1-1, Av. Samborondón, Km 0,5  
 Código postal: 092302 / Samborondón-Ecuador  
 Teléfono: +593-4-259 3500  
 www.gestionderiesgos.gob.ec

| Mes        | Institución                             | Provincias Atendidas | Número de Intervenciones | Número de Descargas de Agua | Total de Litros Descargados |
|------------|---|----------------------|--------------------------|-----------------------------|-----------------------------|
| Agosto     | Comando Conjunto De Las Fuerzas Armadas | Pichincha            | 1                        | 12                          | 30.000                      |
|            | Cuerpo De Bomberos                      | Pichincha            | 15                       | 116                         | 49.200                      |
|            | Empresa Privada                         | Pichincha            | 1                        | 21                          | 9.450                       |
|            | Policía Nacional                        | Pichincha            | 1                        | 17                          | 7.650                       |
| Septiembre | Comando Conjunto De Las Fuerzas Armadas | Pichincha            | 5                        | 51                          | 111.900                     |
|            | Cuerpo De Bomberos                      | Pichincha            | 11                       | 124                         | 55.800                      |
|            | Empresa Privada                         | Pichincha            | 4                        | 49                          | 22.050                      |
|            | Policía Nacional                        | Pichincha            | 2                        | 26                          | 11.700                      |
| Total      |   |                      | 47                       | 416                         | 297.750                     |

Fuente: Unidades de Monitoreo - SNDGR. 24/09/2023 23:00

Nota: : El número de intervenciones corresponde a la suma de intervenciones de reconocimiento (sobrevuelos)

## 8. Eventos de mayor impacto en los últimos 15 días.

Entre los casos más relevantes ocurridos durante los últimos 15 días podemos mencionar los siguientes:

### Zona 1

- **Carchi/ Tulcán/ Tufiño/ Comuna La Libertad**, desde el 23/09/2023, se encuentra en curso un incendio forestal de magnitud en una zona de difícil acceso. El incendio se encuentra **activo**.  
Cuerpo de Bomberos Tulcán con apoyo de los comuneros del sector y guardaparques de la Reserva Ecológica El Ángel (REEA) se encuentra realizando tareas de sofocación y liquidación del flagelo
- **Carchi/ Mira/ La Concepción / Achira Proveeduría, zona de amortiguamiento de la Reserva Ecológica El Ángel**, el 18/09/2023, se suscitó un incendio forestal, aproximadamente a 5 km de la zona de amortiguamiento de la Reserva Ecológica El Ángel (REEA), el cual se encuentra **liquidado**.
  - 66,8 hectáreas de matorrales y pajonal.
 Cuerpo de Bomberos Mira, Guardaparques de la REEA, MAATE y moradores de la comunidad realizaron las tareas de control y sofocación del flagelo.

### Zona 2

- **Pichincha/ Cayambe / Ascasubi / Ascasubi Alto**, desde el 23/09/2023 se encuentra en curso un incendio forestal que, aunque es de baja magnitud, se mantiene **activo** en algunos focos. Se coordina atención con Cuerpo de bomberos Quito
- **Pichincha/ Cayambe / Cangahua / Pisambilla**, desde el 22/09/2023 se encuentra en curso un incendio forestal que al momento se mantiene **activo** en una zona de difícil acceso con 80% de pendiente y con una profundidad de 80 metros.
- **Pichincha / Cayambe / Cangahua / La Compañía**, el 13/09/2023 se produjo un incendio forestal, mismo que al momento se encuentra **liquidado**.
  - 20 hectáreas de matorral.
 Cuerpo de Bomberos Cayambe realizó la sofocación y liquidación

### Zona 3

- **Cotopaxi / Saquisilí / Saquisilí / Barrio 5 de junio, ref. por la hacienda Explosen**, desde el 24/09/2023 se encuentra en curso un incendio forestal que al momento se encuentra **activo**.  
Cuerpo de Bomberos Saquisilí se encuentra realizando labores de sofocación y liquidación del flagelo. SGR monitorea el evento.
- **Cotopaxi / Salcedo / San Miguel / Caserío Cumbijín Lote 1**, el 23/09/2023, se produjo un incendio forestal, él mismo fue completamente **liquidado**.
  - 40 hectáreas de vegetación seca.
 Cuerpo de Bomberos Salcedo realizó las labores de sofocación y liquidación del flagelo. SGR monitoreó el evento.

## Secretaría de Gestión de Riesgos

Dirección: CIS ECU 9-1-1, Av. Samborondón, Km 0,5  
 Código postal: 092302 / Samborondón-Ecuador  
 Teléfono: +593-4-259 3500  
 www.gestionderiesgos.gob.ec



- **Chimborazo/Chambo/ Chambo/San Francisco de Chambo.** El 21/09/2023, se produjo un incendio forestal que al momento está **liquidado**.  
La afectación fue la siguiente de:
  - 10 hectáreas aproximadamente de pajonal y maleza seca.Cuerpo de Bomberos de Chambo realizó las labores de sofocación del flagelo. SGR monitoreó el evento
- **Cotopaxi / Pujilí / Pujilí / Caserío Collas Bajo.** El 19/09/2023, se produjo un incendio forestal el mismo que al momento al momento el evento se encuentra **liquidado**
  - 10 hectáreas de maleza y vegetación seca.Cuerpo de Bomberos Pujilí realizó las labores de sofocación del flagelo. SGR monitoreó el evento.

#### Zona 4

- **Manabí / Pedernales /Pedernales / Lotización Sabando, Vía A Esmeraldas.** El 22/09/2023, por causas desconocidas se suscitó un incendio forestal. Cuerpo de Bomberos de Pedernales informó que el incendio forestal se encuentra **liquidado**.
  - 30 hectáreas de pastizalesCuerpo de Bomberos de Pedernales realizó las labores de sofocación del flagelo.

#### Zona 5

- **Bolívar/Guaranda/Veintimilla/Queseras,** el 22/09/2023 por causas desconocidas se suscitó un incendio forestal. Cuerpo de Bomberos de Guaranda menciona que personal bomberil retornó a base, quedando el incendio forestal **activo**. El 25/09/2023, a las 10:00 se reunirá el COE Provincial en el salón de la Gobernación para coordinar acciones, además se prevé que se realice un sobrevuelo de reconocimiento del área afectada.
  - 15 hectáreas de pajonal y matorral.Personal del Cuerpo de Bomberos Guaranda realiza trabajos de control y extinción del fuego y retomarán las labores el 25/09/2023.
- **Bolívar/Guaranda/Veintimilla/Las Herrerías, vía a Gallorumi,** el 20/09/2023 por causas desconocidas se suscitó un incendio forestal. Cuerpo de Bomberos Guaranda menciona que el incendio se encuentra **liquidado**.
  - 20 hectáreas de pajonal seco (información preliminar)Personal del Cuerpo de Bomberos Guaranda, Chimbo, San Miguel y Caluma finalizaron los trabajos de liquidación del fuego. SGR Bolívar coordina con MAATE para que realice evaluación de afectaciones

#### Zona 6

- **Azuay/Nabón/Las Nieves/San Marcos,** el 18/09/2023 por causas desconocidas se produjo un incendio forestal. al momento el evento se encuentra **liquidado**.
  - 30 hectáreas de bosque primario y chaparroCuerpo de Bomberos Nabón realizó la inspección de la zona y finalizó las labores de atención a la emergencia.
- **Azuay/Nabón/El Progreso/Yaritzagua.** Desde el 14/09/2023, se suscitó un incendio forestal el cual, al momento se encuentra **liquidado**.
  - 150 hectáreas de bosque primario y pino.Cuerpo de Bomberos Nabón con apoyo de Bomberos Cuenca y Brigada BRIF del Azuay realizaron labores de sofocación y liquidación.
- **Azuay/Sigsig/Sigsig/Shabalula.** El 12/09/2023, se suscitó un incendio forestal el cual, al momento se encuentra **liquidado**
  - 30 hectáreas de vegetación del lugarCuerpo de Bomberos Sigsig con apoyo del personal de FFAA realizaron labores de sofocación y liquidación.

### Secretaría de Gestión de Riesgos

Dirección: CIS ECU 9-1-1, Av. Samborondón, Km 0,5  
Código postal: 092302 / Samborondón-Ecuador  
Teléfono: +593-4-259 3500  
www.gestionderiesgos.gob.ec

- **Azuay/Gualaceo/Simón Bolívar/Gañansol.** El 12/09/2023, se suscitó un incendio forestal el cual, al momento se encuentra **liquidado**.
  - 25 hectáreas de chaparroCuerpo de Bomberos Gualaceo realizó labores de sofocación y realizó inspección en el lugar del evento.

### Zona 7

- **Loja/Calvas/Cariamanga/Giropamba,** el 24/09/2023 se produjo un incendio forestal que al momento se encuentra **activo**. Cuerpo de Bomberos de Calvas, verificó la novedad y se movilizará el día lunes 25/09/2023 en horas de la mañana a realizar labores de sofocación y liquidación del flagelo.
- **Loja/Quilanga/San Antonio de las Aradas/Santa Rosa,** desde el 16/09/2023, se encuentra en curso un incendio forestal, que se sitúa en las parroquias **El Ingenio (Cantón Espíndola) y San Antonio de las Aradas (Cantón Quilanga)**. El incendio forestal continúa **activo** en el sector de Santa Rosa.
  - 2 personas heridas (uno de gravedad que fue trasladado a la ciudad de Guayaquil al Hospital Luis Vernaza. El otro bombero herido del cantón Machala, se encuentra en la Unidad de Quemados del Hospital Isidro Ayora)
  - 1.271 hectáreas de vegetación nativa y pastizales contabilizadas hasta el momento.Cuerpo de Bomberos de Quilanga y Espíndola continuarán con labores de sofocación y liquidación del flagelo en la mañana del lunes 25/09/2023.  
Personal Técnico de SGR mediante monitoreo satelital realizó la validación aproximada de las hectáreas afectadas. Se activó la brigada BRIF (Brigadas de Refuerzo en Incendios Forestales) de El Oro, quienes brindan apoyo en la liquidación del flagelo.  
Cuerpo de Bomberos de Quilanga, con apoyo de Bomberos de Catamayo, Espíndola y FFAA continúan con labores de sofocación y liquidación del flagelo.  
SGR y Cuerpo de Bomberos coordinan el apoyo aéreo con FF.AA. y PPNN para realizar labores de sofocación y liquidación del flagelo. FF.AA. colaboró con el traslado aéreo de la persona herida para atención médica desde Catamayo hasta Guayaquil.  
Personal Técnico de SGR mediante monitoreo satelital realizó la validación y actualización aproximada de las hectáreas afectadas.
- **Loja/Loja/Malacatos/Landangui, Cerro Orta,** el 12/09/2023 se produjo un incendio forestal, el cual se encuentra **liquidado**.
  - 80 hectáreas de vegetación nativa aproximadamente.Cuerpo de Bomberos de Loja, culminó labores de sofocación y liquidación del flagelo.  
Personal de FF.AA. apoyó en las actividades.  
SGR coordinó la atención del evento y realizó constante monitoreo.

### Zona 8

- **Guayas/ Guayaquil/ /Pascuales/ Monte Sinaí/ Coop. Realidad de Dios Mz. 6310,** el 22/09/2023, se suscitó un incendio forestal. Cuerpo de Bomberos de Guayaquil informó que la novedad se encuentra **liquidada**.
  - 102 ha de malezas consumidasCuerpo de Bomberos de Guayaquil realizó trabajos de extinción del flagelo.
- **Guayaquil/ /Chongón Vía a la Costa Km. 22 sentido Guayaquil - Costa / Ingresando hacia la derecha 7 Km.,** el 22/09/2023, se suscitó un incendio forestal. Cuerpo de Bomberos de Guayaquil informó que el incendio forestal se encuentra **liquidado**.
  - 70 ha de malezas consumidasCuerpo de Bomberos de Guayaquil realizó trabajos de extinción del flagelo.

### Zona 9

## Secretaría de Gestión de Riesgos

Dirección: CIS ECU 9-1-1, Av. Samborondón, Km 0,5

Código postal: 092302 / Samborondón-Ecuador

Teléfono: +593-4-259 3500

www.gestionderiesgos.gob.ec





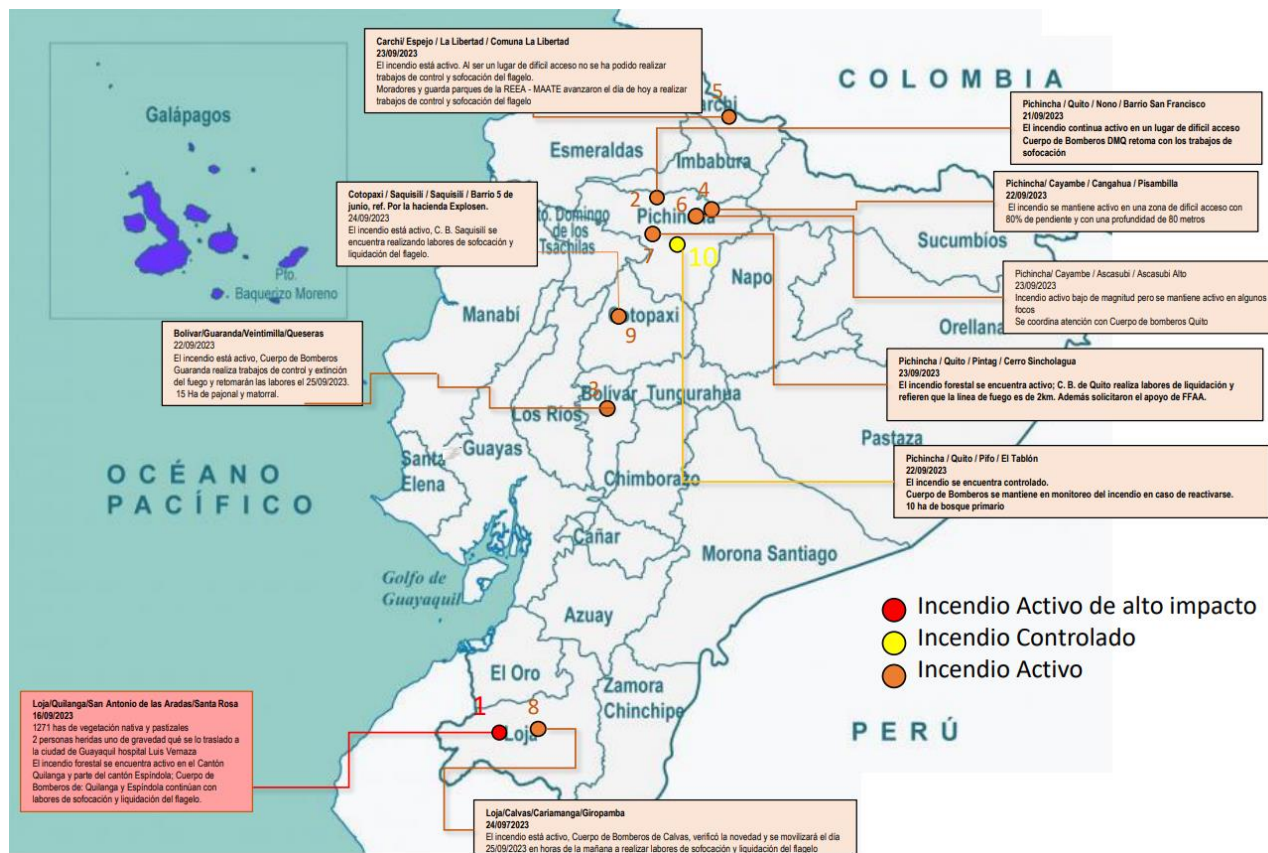
## SitRep No. 34 – Incendios Forestales

INFORME DE SITUACIÓN NACIONAL

Este Informe cubre el período de 01.01.2023 al 24.09.2023

El próximo SITREP será emitido el lunes 25 de septiembre, o en caso de generarse nueva actividad relevante

### 10. Mapa de incendios forestales activos y controlados (al 24/09/2023 23:00)



Fuente: Unidades de Monitoreo - SNDGR. 24/09/2023 20:00

SitRep generado por la Dirección de Monitoreo de Eventos Adversos de la Secretaría de Gestión de Riesgos.

**SitRep elaborado por:**

Nombre: Javier Sarango - Analista de Monitoreo  
 Correo electrónico: jose.sarango@gestionderiesgos.gob.ec  
 Teléfono: 042593500 ext. 1630

**SitRep aprobado por:**

Nombre: Mariana Quispillo - Director de Monitoreo de Eventos Adversos  
 Correo electrónico: director\_monitoreo@gestionderiesgos.gob.ec  
 Teléfono: 042593500 ext. 1960

Para ser agregado o removido de esta lista de SitRep, por favor envíe un correo electrónico a [sala.nacional@gestionderiesgos.gob.ec](mailto:sala.nacional@gestionderiesgos.gob.ec)  
 Para más información, visite nuestro sitio Web: <https://www.gestionderiesgos.gob.ec/informes-de-situacion-actual-por-eventos-adversos-ecuador/>