

REPORTE DE MONITOREO DE AMENAZAS Y EVENTOS PELIGROSOS – No. 017





Fecha y Hora de actualización: martes, 09 de enero de 2024 – 09:00:42 / Página 1 de 11

Periodo de Monitoreo: Desde: **21h00** **08/01/2024** Hasta: **09h00** **09/01/2024**

1. Monitoreo de amenazas

- **Amenaza en desarrollo, posible desencadenamiento de eventos peligrosos.**
- **Amenaza en incremento y probable materialización inminente.**
- **Amenaza dentro de los parámetros normales.**

PELIGRO VOLCÁNICO:

Ubicación	Nivel de alerta declarada	Situación actual	Valoración actual
 Volcán Reventador Napo	NARANJA	08:16 Emisión de gases y ceniza, con una altura de la nube igual a 600 metros sobre el nivel del cráter con dirección Suroeste.	●
 Volcán Chiles-Cerro Negro Carchi	AMARILLA	07:00 Mediante cámaras se visualiza nublado.	●
 Volcán Sierra Negra Galápagos	AMARILLA	0:00 Sin reporte de actividad.	●
 Volcán Sangay Morona Santiago	AMARILLA	07:00 Mediante cámaras se visualiza nublado.	●

PELIGRO POR DESBORDAMIENTOS DE CUERPOS HÍDRICOS:

00 cuerpos de agua desbordados:

Provincia	Cantón	Parroquia	Sector	Nombre
---	---	---	---	---

02 cuerpos de agua con tendencia a aumentar de nivel:

Provincia	Cantón	Parroquia	Sector	Nombre
Guayas	Alfredo Baquerizo Moreno (Juján)	Alfredo Baquerizo Moreno (Juján), Cabecera Cantonal	Las Mercedes	Chilintomo
Guayas	Alfredo Baquerizo Moreno (Juján)	Alfredo Baquerizo Moreno (Juján), Cabecera Cantonal	Sector Tanque Amarillo	Los Amarillos

PELIGRO POR INCENDIOS FORESTALES:

00 incendios forestales activos:

Provincia	Cantón	Parroquia	Sector	Afectación (Ha)	Fecha de inicio
--	--	--	--	--	--

01 incendio forestal controlado:

Provincia	Cantón	Parroquia	Sector	Afectación (Ha)	Fecha de inicio
Azuay	Cuenca	Chiquintad	Chanlud	---	08/01/2024

PELIGRO POR APERTURA O COLAPSO DE PRESAS Y REPRESAS:

Recurso	Cota mínima	Cota Actual	Cota máxima	Hora de corte	Valoración
Molino, Azuay	1970.00	---	1990.50	---	---
Mazar, Azuay	2138.05	---	2153.45	---	---
Daule Peripa, Guayas	70.00	75.05	85.00	08:43	●
Central Baba, Los Ríos	114.00	116.14	117.00	08:43	●
Chongón, Guayas	44.50	---	55.15	---	---
El Azúcar, Santa Elena	40.00	---	45.09	---	---
San Vicente, Santa Elena	50.00	---	57.49	---	---
La Esperanza, Manabí	53.40	---	66.00	---	---
Poza Honda, Manabí	104.29	---	106.50	---	---
Multipropósito Chone, Manabí	48.00	---	68.50	---	---
Agoyán, Tungurahua	1645.00	---	1651.00	---	---
Pucará-Pisayambo, Tungurahua	3541.00	---	3565.00	---	---

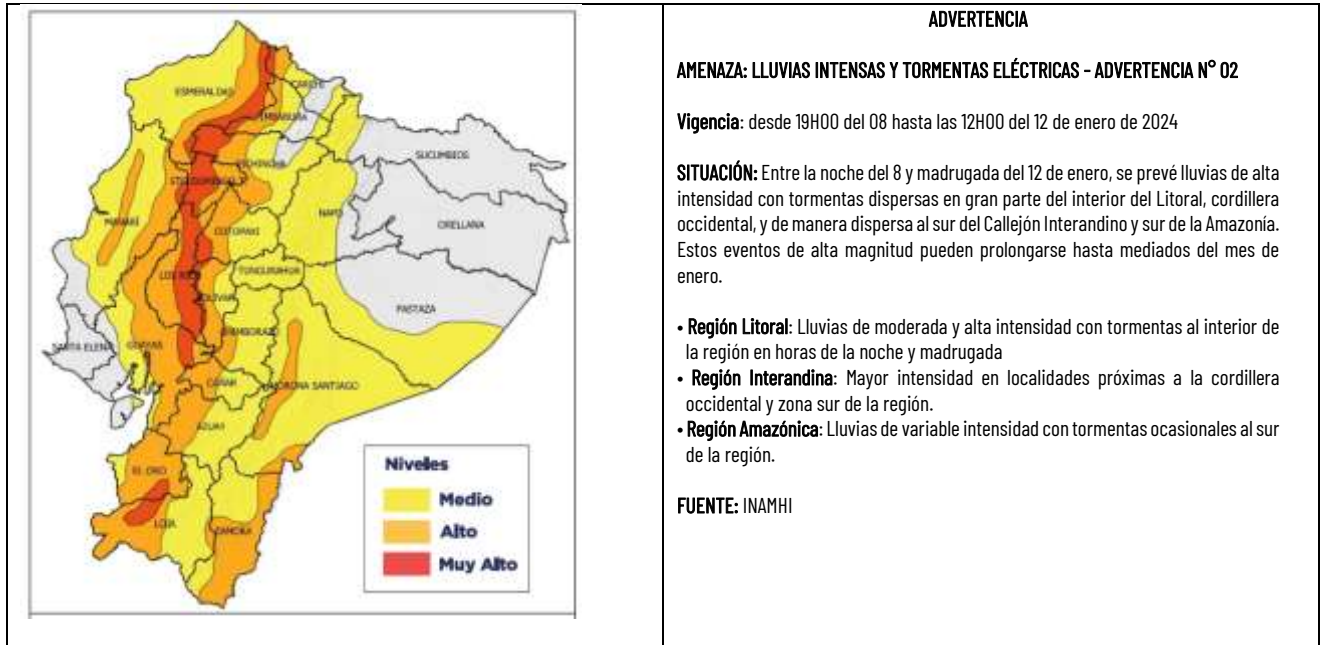
Para mayor información de las Declaratorias de niveles de alerta vigentes por amenazas y/o eventos peligrosos, puede visitar la página web:

<https://www.gestionderiesgos.gob.ec/niveles-de-alertas-y-declaratorias-vigentes-establecidas-por-la-sgr/>

REPORTE DE MONITOREO DE AMENAZAS Y EVENTOS PELIGROSOS – No. 017

Fecha y Hora de actualización: martes, 09 de enero de 2024 - 09:00:42 / Página 2 de 11

SITUACIÓN HIDROMETEOROLÓGICA:



PELIGRO SÍSMICO:

Fecha - Hora Local	Magnitud	Profundidad	Cercano a	Sentido por la población
--	--	--	--	--

2. Monitoreo de eventos peligrosos (emergencias y desastres)

ZONA 1



Deslizamiento

Localización:	Carchi/Tulcán/Chical/ San Marcos - La Cascada.
Antecedentes:	El 04/01/2024, debido a las lluvias registradas la madrugada del 04/01/2024, se suscitó un deslizamiento de gran magnitud afectando gran parte del sector poblado de la comunidad Awá, producto de esto afectó a la energía eléctrica, personas desaparecidas, heridas y evacuadas. El sector es un sitio lejano vía terrestre desde el cantón Tulcán al sector son 8 horas aproximadamente. El COE Cantonal de Tulcán se mantiene activo para coordinar acciones de respuesta frente al evento suscitado.
Situación actual:	Habitantes de la comunidad La Cascada, la mañana del 07/01/2024 reanudaron los trabajos de búsqueda y rescate, encontrando el cuerpo sin vida de la niña desaparecida. El servicio de energía eléctrica fue restablecido en su totalidad en el sector afectado
Afectaciones:	- 3 personas fallecidas - 1 desaparecido - 5 personas heridas - 7 personas rescatadas con vida - 16 familias impactadas y 68 personas (13 familias afectadas y 55 personas; 3 familias damnificadas y 13 personas) - 2 viviendas destruidas - 6 viviendas afectadas - 100% de energía eléctrica afectado (restablecido) - 5 bienes públicos afectados (1500 metros del cable alumbrado eléctrico, 3 postes de luz y 1 transformador)
Acciones de respuesta:	Comuneros realizaron las tareas de búsqueda y rescate encontrando el cuerpo sin vida a la niña desaparecida Personal de la empresa eléctrica EMELNORTE restablecieron el sistema de energía eléctrica El 05/01/2024 FFAA realizó el traslado vía aérea de kits de asistencia humanitaria y demás insumos para la atención del evento por parte de las instituciones SGR, MIES, EMELNORTE. El 05/01/2024, SGR y MIES realizaron la entrega de asistencia humanitaria a las familias impactadas. El 05/01/2024, SGR realizó el llenado de ficha de Bono de Contingencia de las familias damnificadas, para posterior emitir al MIES para su validación y entrega.

REPORTE DE MONITOREO DE AMENAZAS Y EVENTOS PELIGROSOS – No. 017

Fecha y Hora de actualización: martes, 09 de enero de 2024 – 09:00:42 / Página 3 de 11

	<p>El 05/01/2024 a las 08H00, se realizó la reunión del COE C Tulcán para la coordinación de acciones de respuesta con presencia del Sr. Alcalde, Sr. Gobernador, SGR y demás instituciones que lo conforman, para continuar con la atención al evento registrado.</p> <p>El 05/01/2024 personal de las FFAA realiza el traslado vía aérea de kits de asistencia humanitaria y demás insumos para la atención del evento por parte de las instituciones SGR, MIES, EMELNORTE.</p> <p>El 04 y 05/01/2024 personal de FFAA realizó los sobrevuelos en el área afectada, evacuación de los heridos, traslado de asistencia humanitaria y continúan las tareas de búsqueda y rescate de la persona desaparecida.</p> <p>El 04 y 05/01/2024 Cuerpo de Bomberos Tulcán realizan las tareas de búsqueda y rescate de la persona desaparecida.</p> <p>El 04 y 05/01/2024 personal de EMELNORTE continúa con los trabajos de rehabilitación del servicio eléctrico.</p> <p>El 04/01/2024 personal de la UGR del GAD C Tulcán realizó la evaluación inicial de necesidades y la entrega de asistencia humanitaria a las familias damnificadas.</p> <p>El 04/01/2024 el Sr. Alcalde del cantón convocó a la reunión del COE C Tulcán y se mantiene activo..</p>
Fuentes de información:	SGR CZ1 Unidad de Monitoreo Carchi/ SIS ECU 911/ MSP/ UGR GAD C Tulcán / GAD Parroquial Chica.

Deslizamiento



Localización:	Esmeraldas/Esmeraldas/05 de Agosto/calle Delgadillo y Novena, barrio 12 de Octubre.
Antecedentes:	El 23/12/2023, por fuertes lluvias suscitadas la madrugada se registró un deslizamiento de tierra que afectó una vivienda, y a personas que pernoctaban en la misma, Se coordinó recursos la atención del evento.
Situación actual:	La familia damnificada se mantiene en casa de Familia de Acogida, el servicio eléctrico fue restablecido
Afectaciones:	<ul style="list-style-type: none"> -1 familia (3 personas damnificadas). -1 bien público afectado (100% servicio eléctrico afectado). -2 personas fallecidas. -1 persona herida. -1 vivienda afectada.
Acciones de respuesta:	SGR en conjunto con el GAD Esmeraldas realizaron la entrega de asistencia humanitaria (2 KPRH, 3 colchones, 3 juegos de sábanas, 3 toldos, 6 almohadas, 1 Kit de limpieza y 1 Kit de aseo) a la familia damnificada. El GAD Cantonal Esmeraldas realizó el levantamiento de información y remitió la EVIN. CNEL realizó el corte del servicio eléctrico en el sector para prevenir incendios, el servicio ya fue restablecido.
Fuentes de información:	SGR CZ1 Unidad de Monitoreo Esmeraldas/UGR Esmeraldas/Cuerpo de Bomberos de Esmeraldas.

Inundación



Localización:	Esmeraldas/Esmeraldas/Tabiazo/cabecera parroquial de Tabiazo.
Antecedentes:	El 23/12/2023, por las fuertes lluvias se registró el desbordamiento del río Teaone el cual provocó la inundación del sector.
Situación actual:	A través de la EVIN remitida por la UGR Esmeraldas se rectificó el nombre del sector. Al momento 8 familias han sido evacuadas y se encuentran en casa de familia de acogida.
Afectaciones:	- 8 familias afectadas.
Acciones de respuesta:	El Teniente Político de Tabiazo indicó el número de familias evacuadas y el estado del río. El Cuerpo de Bomberos Esmeraldas realizó las labores de evacuación a las familias de la zona. Presidente del GAD Parroquial Tabiazo confirmó el evento y evacuó a las familias.
Fuentes de información:	SGR CZ1 Unidad de Monitoreo Esmeraldas/Tenencia Política de Tabiazo.

Inundación



Localización:	Imbabura/Cotacachi/García Moreno/La Plata, Junín, El Palmal - INTAG.
Antecedentes:	El 19/12/2023, debido a las fuertes precipitaciones presentadas en la madrugada se registró el taponamiento de una alcantarilla lo que ha ocasionando la inundación a una vivienda dejando daños materiales.
Situación actual:	Se realizó la limpieza y evacuación de agua de las viviendas, la evaluación inicial de necesidades y entrega de asistencia humanitaria, también, se evacuó a las familias que se encuentran las viviendas en riesgo hacia familias acogientes. Debido a que se siguen presentando lluvias se continúa con el levantamiento de información.
Afectaciones:	<ul style="list-style-type: none"> - 1 familia afectada (5 personas) - 1 vivienda afectada - 60 metros lineales de vía afectados.
Acciones de respuesta:	El 19/12/2023 se activó el COPAE, MTT4 C, MTT6 C, GT2 y GT3 para ejecutar acciones evacuación de personas impactada, entrega de asistencia humanitaria y succión del agua de las viviendas. - Personal de la Secretaría de Seguridad Ciudadana GAD C Cotacachi realizó la evaluación inicial de necesidades. - GAD C Cotacachi realizó la entrega de asistencia humanitaria a las familias impactadas. - GADs Parroquiales conjuntamente con personal y maquinaria del GAD Provincial Imbabura realizan la limpieza y habilitación. - Cuerpo de Bomberos Cotacachi con apoyo del Cuerpo de Bomberos Antonio Ante realizaron la evacuación de personas y succión del agua de las viviendas afectadas. - Personal de la PPNN brindó seguridad en las vías y viviendas afectadas, apoyo en la evacuación de los bienes y la seguridad de todos los afectados.
Fuentes de información:	SGR CZ1 Unidad de Monitoreo Imbabura/Tenencia Política García Moreno.

REPORTE DE MONITOREO DE AMENAZAS Y EVENTOS PELIGROSOS – No. 017

Fecha y Hora de actualización: martes, 09 de enero de 2024 – 09:00:42 / Página 4 de 11



Deslizamiento

Localización:	Imbabura/Cotacachi/Zona de Intag: Plaza Gutiérrez, Apuela, Peñaherrera, 6 de Julio de Cuellaje, Vacas Galindo, García Moreno.
Antecedentes:	El 19/12/2023, debido a las fuertes precipitaciones presentadas en la madrugada se registraron varios deslizamientos de tierra con flujos de lodo, ramas y piedras ocasionando afecciones a la vía de tercer orden conocida como vía INTAG; cerrando el paso en su totalidad al tránsito vehicular; adicional, daños en sistemas de agua potable.
Situación actual:	Se continúa con la limpieza y habilitación de vías. Se realizó los trabajos de rehabilitación de todos los sistemas de agua afectados. El levantamiento de información es constante debido a que continúan las lluvias.

Afectaciones:	<p>Totales Zona de Intag</p> <ul style="list-style-type: none"> - 7 bienes públicos afectados - 1570 familias afectadas indirectamente (5029 personas) - 1325 metros lineales de vía afectados (40 tramos afectados) <p>Parroquia Plaza Gutiérrez</p> <ul style="list-style-type: none"> - 1 bien público afectado (Sistema de agua de la comunidad Palo Seco y Azabí de Mortiñal - rehabilitado) - 112 familias afectadas indirectamente y 328 personas (debido a que la población no pudo movilizarse debido a los daños en el sistema de agua potable) - 120 metros lineales de vía afectados (4 tramos afectados sectores El Picacho, Santa Rosa, vías de Plaza Gutiérrez, vía Parroquia Pucará - Apuela) - 20% de servicio de agua potable afectado (Sistema de agua de la comunidad Palo Seco y Azabí de Mortiñal) <p>Parroquia Apuela</p> <ul style="list-style-type: none"> - 1 bien público afectado (Sistema de agua potable centro poblado de Apuela - rehabilitado) - 627 familias afectadas indirectamente y 1939 personas (debido a que la población no pudo movilizarse debido a los deslizamientos y daños en el sistema de agua potable) - 205 metros lineales de vía afectados (6 tramos afectados sectores El Chinchinal, El Picacho, Cuicocha - Apuela, Pucará Cristopamba, vía Pueblo Viejo) - 40% de servicio de agua potable afectado (sistema de agua potable centro poblado de Apuela) <p>Parroquia Peñaherrera</p> <ul style="list-style-type: none"> - 1 bien público afectado (Fuente de agua Santa Rosa - rehabilitado) - 589 familias afectadas indirectamente y 1870 personas (debido a que la población no pudo movilizarse debido a los DES y daños en el sistema de agua potable) - 315 metros lineales de vía afectados (5 tramos afectados sectores Paraíso - Mirador, Comunidad Villaflores, Comunidad Chinipamba, Nangulvi Alto, Nangulvi Bajo) - 25% de servicio de agua potable afectado (sistema de agua potable Santa Rosa) <p>Parroquia 6 de Julio de Cuellaje</p> <ul style="list-style-type: none"> - 1 bien público afectado (sistema de agua potable comunidad Playa Rica - rehabilitado) - 23 familias afectadas indirectamente y 200 personas (debido a que la población no pudo movilizarse debido a los DES y daños en el sistema de agua potable) - 175 metros lineales de vía afectados (8 tramos afectados sectores Magdalena, Nápoles, Playa Rica, El Rosario, El Cristal, San Joaquín, San Alberto, La Loma) - 20% de servicio de agua potable afectado (sistema de agua potable comunidad Playa Rica) <p>Parroquia Vacas Galindo</p> <ul style="list-style-type: none"> - 1 bien público afectado (sistema de agua potable comunidad Tollo Intag - rehabilitado) - 194 familias afectadas indirectamente y 592 personas (debido a que la población no pudo movilizarse debido a los DES y daños en el sistema de agua potable) - 110 metros lineales de vía afectados (4 tramos afectados sectores Balsapamba, El Churo, Tollo Intag, vía de acceso a la parroquia) - 20% de servicio de agua potable afectado (sistema de agua potable comunidad Tollo Intag) <p>Parroquia García Moreno</p> <ul style="list-style-type: none"> - 1 bien público afectado (sistema de agua potable comunidad San José de Magdalena - rehabilitado) - 25 familias afectadas indirectamente y 100 personas (debido a que la población no pudo movilizarse debido a los DES y daños en el sistema de agua potable) - 400 metros lineales de vía afectados (13 tramos afectados sectores vía Santa Alicia, vía Río Verde - Magdalena, Chalguayacu Bajo, vía a La Plata, vía a San Vicente - La Unión, vía a Junín, vía a La Cuchilla, vía a El Palmal, Cerro Pelado, El Paraíso, La Magnolia, Ingreso a García Moreno, Chontal Alto) - 100% de servicio de agua potable afectado (sistema de agua potable San José de Magdalena - rehabilitado)
Acciones de respuesta:	<p>La Secretaría de Seguridad Ciudadana y Gestión de Riesgos con la Dirección Zonal de Intag del GAD C Cotacachi coordinaron la activación del COPAE, MTT4 C, MTT6 C, GT2 y GT3.</p> <p>El 19/12/2023 se activó el COPAE, MTT4 C, MTT6 C, GT2 y GT3 para ejecutar acciones de limpieza de las vías, rehabilitación de los sistemas de agua afectados.</p> <p>Secretaría de Seguridad Ciudadana GAD C Cotacachi realizó la evaluación inicial de necesidades.</p> <p>GAD Parroquiales conjuntamente con personal y maquinaria del GAD Provincial Imbabura realizan la limpieza y habilitación de las vías.</p> <p>Cuerpo de Bomberos Cotacachi con apoyo del Cuerpo de Bomberos Antonio Ante realizaron la evacuación de personas y succión del agua de las vías afectadas.</p> <p>PPNN brindó seguridad en las vías y viviendas afectadas, apoyo en la evacuación de los bienes y la seguridad de todos los afectados.</p> <p>SGR CZ1 Unidad de Monitoreo Imbabura/GAD Parroquiales/GAD C Cotacachi UGR.</p>
Fuentes de información:	

REPORTE DE MONITOREO DE AMENAZAS Y EVENTOS PELIGROSOS – No. 017

Fecha y Hora de actualización: martes, 09 de enero de 2024 – 09:00:42 / Página 5 de 11



Inundación

Localización:	Carchi/Tulcán/Tulcán/El Polígono.
Antecedentes:	El 18/12/2023, debido a las fuertes precipitaciones y granizadas registradas se taponaron los sumideros y alcantarillas de la vía Julio Robles, por lo que colapso la red de alcantarillado, producto de esto se inundaron viviendas.
Situación actual:	El COE Cantonal Tulcán en plenaria desarrollada del 21/12/2023 por unanimidad resuelve lo siguiente: Se encuentra en el proceso de emisión de la declaratoria de emergencia. Se realice el convenio correspondiente con la EPMAPA-T, previa autorización del Consejo Municipal, a fin de realizar la transferencia de los recursos económicos en forma inmediata para solucionar el problema suscitado. Acoger cada uno de los informes técnicos y sus recomendaciones, y se disponga a la EPMAPA-Tulcán y al GAD C Tulcán, ejecutar en el menor tiempo posible. Disponer al señor Director del MIDUVI, presentar un informe sobre la factibilidad de dotar de una vivienda a las personas propietarias de inmuebles habitable que sean considerados para reubicación, realizar el trámite legal y técnico para la expropiación de las viviendas declaradas en zona de riesgo o peligro
Afectaciones:	- 1 persona con Hipotensión. - 1 persona fallecida. - 4 familias afectadas (21 personas afectadas). - 4 viviendas afectadas. - 1 familia damnificada (4 personas damnificadas). - 1 vivienda destruida. - 3 vehículos afectados.
Acciones de respuesta:	El 21/12/2023, se reunió el COE C Tulcán en presencia del Sr. Alcalde del cantón y de las autoridades y técnicos de las instituciones que lo conforman para determinar acciones de respuesta. Gobernación del Carchi, SGR, MIES y GAD C Tulcán entregaron asistencia humanitaria a las familias impactadas. PPNN, ACM del GAD C Tulcán realizó la limpieza de escombros de la vivienda destruida. Cuerpo de Bomberos y GAD Cantonal de Tulcán realizó la evacuación de agua y limpieza de flujos de lodo en viviendas y vías. IESS realizó atención pre hospitalaria a las personas afectadas.
Fuentes de información:	SGR CZ1 Unidad de Monitoreo Carchi/UAR SGR/ MSP/ UGR GAD C Tulcán/SIS ECU 911 Tulcán.



Inundación

Localización:	Esmeraldas/Muisne/San Gregorio/varios recintos.
Antecedentes:	El 06/12/2023, por lluvias suscitadas en la madrugada, se registró el desbordamiento del río Sucio inundando varios recintos de la parroquia.
Situación actual:	Los ríos Sucio, Canuto, Bilsa y Muisne se encuentran en niveles normales. La vía Estatal (Salto-Bilsa E[381] y E[15]) se encuentra habilitada con precaución al conducir. Las familias afectadas se encuentran retomando sus actividades diarias y pernoctando en sus mismas viviendas.. El COE Cantonal Muisne permanece activo.
Afectaciones:	-485 familias conformadas por 1802 personas afectadas. (información bajo evaluación)- (6 personas afectadas propietarios de las camaroneras). -280 viviendas afectadas (información bajo evaluación). -6 Unidades Educativas afectadas funcionalmente. -6 bienes privados afectados (camaroneras). -1 bien público afectado (Infocentro). -Servicio de agua potable afectado (100%). -Servicio de electricidad afectado (100%), ya restablecido en su totalidad. -Cultivos y animales de granja. - 880 has de cultivos. - 5 has de cultivos de ciclo corto. - 200 metros líneas de la vía de primer orden E[381] y E[15], afectados por anegamiento
Acciones de respuesta:	La SGR CZ1 en conjunto con el GAD Cantonal con fecha 21/12/2023 realizaron la entrega de asistencia humanitaria en el recinto Tigrillo de la parroquia San Gregorio.
Fuentes de información:	SGR CZ1 Unidad de Monitoreo Esmeraldas/UGR Minedu.

ZONA 2



Inundación

Localización:	Pichincha/Puerto Quito/Puerto Quito/ Recinto Puerto Rico.
Antecedentes:	El 04/01/2024 por lluvias de la tarde, se reportó el desbordamiento del río Sabalito el cual afectó varias viviendas.
Situación actual:	Se realizó el desfogue de agua de viviendas, evaluación preliminar de afectaciones y se coordina evaluación complementarias.
Afectaciones:	- 24 viviendas afectadas - 24 familias afectadas
Acciones de respuesta:	Cuerpo de Bomberos de Puerto Quito realizó evacuación de agua de viviendas, los afectados permanecerán en el mismo lugar. GAD Cantonal realizó la evaluación preliminar de daños en el sector y coordina acciones de evaluación para tomar decisiones de atención a las familias afectadas.

REPORTE DE MONITOREO DE AMENAZAS Y EVENTOS PELIGROSOS – No. 017

Fecha y Hora de actualización: martes, 09 de enero de 2024 – 09:00:42 / Página 6 de 11

Fuentes de información:

SGR Unidad de Monitoreo Pichincha/Cuerpo de Bomberos Puerto Quito



Socavamiento

Localización:	Napo/El Chaco/Gonzalo Díaz De Pineda (El Bombón)/San Rafael, Piedra Fina 2, San Luis, San Carlos, vía Y de Baeza-Lago Agrio [E45].
Antecedentes:	Debido al proceso erosivo desarrollado desde febrero del 2020, el río Quijos (Alto Coca) mantiene en riesgo a varias viviendas y sectores estratégicos, tales como: la Red Estatal Vial [E45], Hidroeléctrica Coca Codo Sinclair, tuberías de SOTE, Poliducto Shushufindi – Quito y OCP. Se mantiene la declaratoria emitida mediante resolución SGR-058-2021 de cambiar el nivel de alerta Naranja a Roja.
Situación actual:	El frente de erosión se encuentra en la abscisa 7+500 por 149 días(21/12/2023). La vía El Chaco-Reventador se encuentra habilitada.
Afectaciones:	Desde el 2020 a la fecha las afectaciones son las siguientes: - 122 personas afectadas - 27692 personas afectadas indirectas - 76 personas damnificadas - 105 personas evacuadas - 7 viviendas destruidas - 1120 metros de vía afectadas - 4 puentes destruidos: (Puente sobre el río Montana, Marker, Ventana 2 y Puente Piedra Fina 2) - 4 bienes Afectados: (tuberías del SOTE, Poliducto Shushufindi- Quito y OCP, Sistema de Agua Potable de San Luis ,05/09/2023 bus interprovincial) - 100.03 Ha de Cultivo perdidos - 3448 animales de granja afectados y muertos
Acciones de respuesta:	El 26/12/2023, MTOP continúa adecuando el terreno para instalar el puente bailey, desde el 21/12/2023 junto a otras instituciones como GAD Municipal El Chaco, GAD Municipal de Gonzalo Pizarro, GAD Provincial de Sucumbios y Petrocuador iniciaron los trabajos de remoción del puente antiguo.
Fuentes de información:	SGR CZ2 Unidad de Monitoreo Napo-Orellana/CELEC EP/GAD Municipal El Chaco/MTOP/teniente Político Gonzalo Díaz de Pineda

ZONA 3



Inundación

Localización:	Pastaza/Arajuno/Curaray/Comunidad Bataboro.
Antecedentes:	El 22/12/2023 y la madrugada del 23/12/2023, debido a las precipitaciones presentadas la noche en el sector se produjo el desbordamiento del río Bataboro, que afectó a la comunidad. Se coordinó recursos la atención del evento.
Situación actual:	Al momento el río Bataboro se encuentra en su cauce normal Teniente Político reporta 22 Familias afectadas (Cifra Preliminar).
Afectaciones:	- 22 Familias afectadas (Petomenpare 7 familias, Menkaro 5 Familias, Nontoweno 6 familias, Namparo 4 Familias, Cifra Preliminar) - Cultivos Afectados (cifra por cuantificar)
Acciones de respuesta:	SGR CZ3 junto a la Gobernación de Pastaza realizaron la entrega de asistencia humanitaria a las familias afectadas.
Fuentes de información:	SGR CZ3 Unidad de Monitoreo Tungurahua/UGR Pastaza.



Inundación

Localización:	Pastaza/Pastaza/Simón Bolívar/Comunidades Shiram Pupunas, Kanus, Ijinti y Mukuchan, Don Bosco, Sharup, Shacai, San Rafael, Yampis y 24 de Mayo.
Antecedentes:	El 17/12/2023 debido a las fuertes precipitaciones presentadas se produce el desbordamiento del río Pupunas afectando a la comunidad ubicada a la ribera del río. UGR GAD Pastaza realizó el levantamiento de EVIN de las comunidades que faltaban donde se registran la pérdida de varios cultivos, daño estructural en viviendas, pérdida de enseres domésticos, dormitorio y utensilios de cocina. Además se realizó la entrega de asistencia humanitaria a personas afectadas.
Situación actual:	Las Familias Damnificadas se encuentran en familias de acogida dentro de la comunidades, y las familias afectadas en sus viviendas pernotan en sus mismas viviendas. Las dos vías de tercer orden están habilitadas actualmente.
Afectaciones:	- 6 viviendas destruidas - 3 viviendas afectadas - 6 familias damnificadas (26 personas) - 82 familias afectadas (330 personas) - Cultivos de yuca, papachina, maíz, plátano (cifra por cuantificar) - Pérdida de aves de corral (cifra por cuantificar)
Acciones de respuesta:	Obras Públicas (OOPP) GAD Provincial Pastaza realizó la limpieza y habilitación de las vías.
Fuentes de información:	SGR CZ3 Unidad de Monitoreo Tungurahua/ OOPP GAD Provincial Pastaza.

REPORTE DE MONITOREO DE AMENAZAS Y EVENTOS PELIGROSOS – No. 017

Fecha y Hora de actualización: martes, 09 de enero de 2024 - 09:00:42 / Página 7 de 11



Deslizamiento Alausí:

Localización:	Chimborazo/Alausí/Alausí, Cabecera Cantonal/Casual, vía Guamote – Alausí [E-35].
Antecedentes:	<p>El 09/12/2022, se produjo un hundimiento en la vía de primer orden, lo que inhabilitó el paso vehicular en ese momento.</p> <p>El día 26/03/2023, se produjo un deslizamiento donde cedió el cerro Casual destruyendo viviendas y causando pérdidas de vidas en los barrios Nuevo Alausí y Casual.</p> <p>Mediante RESOLUCIÓN Nro. SGR-111-2023, se determinó: CAMBIAR EL NIVEL DE ALERTA AMARILLA A NARANJA por movimientos en masa en el área de 214 hectáreas, que comprende el sector: Casual y los barrios: La Esperanza, Control Norte, Nueva Alausí, Pircapamba y Bua, del cantón Alausí y, RATIFICAR el estado de ALERTA AMARILLA en el área de 38,07 hectáreas, considerando la actualización del análisis y observaciones técnicas realizadas en campo.</p>
Situación actual:	<p>El COE Cantonal de Alausí sigue activo, y según las últimas resoluciones del 30/10/2023:</p> <p>MTOP analiza la creación de una variante mediante estudios conjuntos con la ESPOL o la creación de una variante desde Aypud hasta la feria de ganado en la vía a Chunchi (E-35).</p> <p>Se planifica inspección de parte de OOPP del GAD Provincial para intervenir en los tramos que sean necesarios.</p> <p>MTOP mediante Oficio Nro. MTOP-DDCH-23-1819-OF comunica que no ha otorgado ninguna autorización para la imposición de peajes en las vías de acceso al Cantón Alausí, Además, es importante destacar que las comunidades circundantes al mencionado cantón han establecido tales cargos sin el respaldo ni el consentimiento de esta entidad gubernamental.</p> <p>GADMC Alausí, la Comisaría Municipal y de Construcción mediante MEMORANDO Nro. ALAUSI-DACMC-2023-0161-M comunica que la comunidad Pueblo Viejo hace caso omiso a los informes emitidos para mantener cerrada el paso y desafía a la fuerza pública PPNN en la labor de mantener cerrada la calle, además recomienda a OOPP del GADMC el inicio de acciones administrativas y judiciales en razón del presunto cometimiento de delitos.</p>
Afectaciones:	<ul style="list-style-type: none"> - 65 personas fallecidas. - 44 personas heridas. - 225 personas afectadas - 800 personas damnificadas (evacuadas hacia los alojamientos temporales). - 10 personas desaparecidas. - 104 viviendas afectadas - 57 viviendas destruidas - 1 Unidad Educativa afectada estructuralmente (U.E. Federico González Suárez). - 2 Unidades Educativas afectadas funcionalmente (Unidad Educativa Ciudad De Alausí; Unidad Educativa San Francisco De Sales). - 3 bienes públicos afectados (25% de red de alumbrado público afectado y 40 % de servicio de agua potable afectado, 20 % de servicio de alcantarillado afectado). - 2 bienes públicos destruidos (1 Estadio y 1 coliseo). - 1 bien privado afectado (Hostería Pircapamba). - 2 bienes privados destruidos (Asadero Don Fausto y Damada – cafetería). - 20 ha de cultivos afectados. - 6 ha de cultivos y pasto destruidos. - 230 Animales afectados. - 2320 metros de vía afectada (1120 metros de vía de Primer orden y 1200 en vía de segundo orden). - 427 metros de línea férrea destruida.
Acciones de respuesta:	Se reunió el COE Cantonal de Alausí.
Fuentes de información:	<p>MTT-7 en coordinación con GAD Alausí y SGR realizaron el cruce de información catastral y censal.</p> <p>SGR CZ3 Unidad de Monitoreo Tungurahua/COE Cantonal Alausí /MTT-4/MTT-7.</p>

ZONA 5



Inundación

Localización:	Los Ríos/Urdaneta/Ricaurte/rcto. Roblecito - río Pijullo.
Antecedentes:	El 01/01/2024 debido a la presencia de lluvias en el sitio, se reportó desbordamiento del río Pijullo en la madrugada del presente día, en donde personal técnico del GAD Urdaneta mediante recorrido reportó viviendas con cultivos afectados en el recinto mencionado, rotura del muro a medio kilómetro del puente de roblecito.
Situación actual:	Se realizó el levantamiento de EVIN digital, adicional entrega de asistencia humanitaria por parte de instituciones de primera respuesta a las familias afectadas, actualmente el nivel del caudal se encuentra con tendencia a disminuir de nivel y las familias continúan en las viviendas.
Afectaciones:	<ul style="list-style-type: none"> - 15 viviendas afectadas - 15 familias afectadas (se mantienen en sus viviendas) - 47 personas afectadas - 1 bien público destruido (rotura de muro)
Acciones de respuesta:	<p>UPREA (SGR) realizó levantamiento de EVIN digital y dotó asistencia humanitaria en compañía de UGR Urdaneta 02/01/2024</p> <p>Prefectura realizó inspección técnico en la zona del muro destruido el 02/01/2024.</p> <p>MIES con la compañía de GAD Urdaneta realizaron la entrega de ayuda humanitaria, al igual que el Presidente Parroquial de Ricaurte.</p> <p>Se coordinó con personal técnico del MAG para levantamiento de matriz MAAPEA.</p>
Fuentes de información:	SGR CZ5 Unidad de Monitoreo Los Ríos/GAD Urdaneta.

REPORTE DE MONITOREO DE AMENAZAS Y EVENTOS PELIGROSOS – No. 017

Fecha y Hora de actualización: martes, 09 de enero de 2024 – 09:00:42 / Página 8 de 11



Inundación

Localización:	Los Ríos/Quinsaloma/Quinsaloma/ rcto. San Vicente - rcto. San Gabriel - rcto. Fruta de Pan - Barrio Las Palmitas - rcto. Isla de Barbones - rcto. El Cerrito - río Umbe - río Calope
Antecedentes:	Debido a las fuertes lluvias suscitadas en el cantón cercano El Corazón, perteneciente a la provincia del Cotopaxi, en la madrugada del 28/12/2023, se reportó desbordamiento de los ríos Umbe con río Calope,
Situación actual:	Mediante visita al sitio, se reportó que el caudal de los ríos Umbe y Calope se encuentran en su nivel normal, las familias se mantienen en sus viviendas, la vía de primer orden se encuentra habilitada sin presencia de agua.
Afectaciones:	<ul style="list-style-type: none"> - 89 viviendas afectadas - 10 familias afectadas - 331 personas afectadas - 1 Establecimiento educativo afectado funcionalmente (Escuela de Educación Básica 1 de mayo) - 25 metros lineales afectados. - 2 bienes públicos afectados (cementerio - alcantarilla)
Acciones de respuesta:	SGR realizó la entrega de un tanque de agua de 2500ltrs en compañía de UGR Quinsaloma. Se coordinó con Cuerpo de Bomberos Quinsaloma se realice el llenado del tanque. Se coordinó con maquinaria de GAD para la respectiva reparación en la zona afectada.
Fuentes de información:	SGR CZ5 Unidad de Monitoreo Los Ríos/Cuerpo de Bomberos Quinsaloma/GAD Quinsaloma.

ZONA 6



Deslizamiento

Localización:	Azuay/Santa Isabel/Santa Isabel/La Cría.
Antecedentes:	El 03/06/2022, se suscitó un deslizamiento producto de la saturación del suelo originado por la combinación del deficiente sistema de riego en el sector, del taponamiento de diferentes quebradas y la deficiencia en el drenaje del terreno. El 06/04/2023, la SGR emitió el cambio a ALERTA NARANJA El 20/06/2023 MIES entregó Bonos de Contingencia a 22 familias afectadas de la comunidad La Cría.
Situación actual:	Técnicos de SGR CZ6 informan que al momento se encuentran 38 familias, 104 personas en el alojamiento temporal.
Afectaciones:	<ul style="list-style-type: none"> - 82 familias afectadas (308 personas) - 8 familias damnificadas (25 personas que permanecen en casa de familias acogientes) -130 personas evacuadas (albergue temporal) (Con fecha 15/08/2023 se encuentran en el albergue 38 familias 104 personas) - 38 familias evacuadas. - 44 viviendas afectadas - 8 viviendas destruidas - 3 bienes privados afectados (capilla, casa comunal, cancha central) - 2 bienes públicos afectados
Acciones de respuesta:	UGR Santa Isabel se mantiene en monitoreo constante del evento.
Fuentes de información:	SGR CZ6 Unidad de Monitoreo Azuay-Cañar.

3. Monitoreo de estado de vías afectadas por eventos peligrosos

07 VÍAS DE PRIMER ORDEN CERRADAS:

No.	Provincia	Cantón	Parroquia	Sector/Vía	Evento Peligroso	Afectación (mts lineales)	Fecha del evento	Vías alternas
1	Santo Domingo de los Tsáchilas	Santo Domingo	Alluriquín	Km 83 Vía Aloag - Santo Domingo E- 20.	DESPLAZAMIENTO	---	06/01/2024	Ninguna
2	Pichincha	Puerto Quito	Puerto Quito	Km 150, vía Mitad del Mundo - Río Blanco [E28]	COLAPSO ESTRUCTURAL	--	04/01/2024	Ninguna
3	Carchi	Tulcán	El Chical	Quinlul-Las Peñas [E-182]	DESPLAZAMIENTO	20	04/01/2024	Ninguna
4	Azuay	Pucará	Pucará	km 112-km 114, vía Cuenca-Girón -Pasaje [E-59]	DESPLAZAMIENTO	60	02/01/2024	Ninguna
5	Pichincha	Quito	Itchimbía	Av. Simón Bolívar y de los Conquistadores	DESPLAZAMIENTO	--	22/11/2023	Ninguna
6	Chimborazo	Alausí	Alausí	Casual y Nuevo Alausí, vía Alausí - Guamote [E-35]	DESPLAZAMIENTO	2320	26/03/2023	vía alterna del tercer orden Riobamba Guasuntos Alausí - sub tramo Vishud Guasuntos
7	Los Ríos	Montalvo	Montalvo	Vía Rcto. La Estrella Rcto. La Vitalia De Ter Orden - Pisagua Alto - La Constanca	SOCAVAMIENTO	20	11/03/2023	Ninguna

REPORTE DE MONITOREO DE AMENAZAS Y EVENTOS PELIGROSOS – No. 017

Fecha y Hora de actualización: martes, 09 de enero de 2024 - 09:00:42 / Página 9 de 11

32 VÍAS DE PRIMER ORDEN PARCIALMENTE HABILITADAS:

No.	Provincia	Cantón	Parroquia	Sector/Vía	Evento Peligroso	Afectación (mts lineales)	Fecha del evento	Vías alternas
1	Zamora Chinchipe	Zamora	Cumbaratza	Antes de llegar al cementerio de cumbaratza, Vía Zamora - Cumbaratza [E35]	DESLIZAMIENTO	10	06/01/2024	Ninguna
2	Azuay	Sigsig	Sigsig	km 18+740, Vía Cuenca-Sigsig-Matanga [E-594]	DESLIZAMIENTO	30	02/01/2024	Ninguna
3	Loja	Paltas	Guachanamá	Guachanamá, Vía Naranjo-El Empalme [E35]	DESLIZAMIENTO	50	02/01/2024	Ninguna
4	Cotopaxi	Latacunga	Eloy Alfaro	Por el night club El Bosque, vía Latacunga - Pujilí [E-30]	DESLIZAMIENTO	25	29/12/2023	Ninguna
5	Azuay	Santa Isabel	Santa Isabel	Km 96+200, vía Cuenca-Girón -Pasaje [E-59]	DESLIZAMIENTO	---	29/12/2023	Ninguna
6	Azuay	Pucará	San Rafael de Sharug	km 102 sector San Sebastián, vía Cuenca-Girón -Pasaje [E-59]	DESLIZAMIENTO	150	29/12/2023	Ninguna
7	Azuay	Pucará	Pucará	km 117+500, vía Cuenca-Girón -Pasaje [E-59]	DESLIZAMIENTO	60	27/12/2023	Cuenca-Molleturo-El Empalme-Naranjal-Machala
8	Pichincha	Quito	Atahualpa	Vía 4 esquinas	SOCAVAMIENTO	---	19/12/2023	Ninguna
9	Morona Santiago	Limón Indanza	General Leonidas Plaza Gutiérrez (Limón)	Loma de la Virgen, vía Plan de Milagro-Gualaceo	DESLIZAMIENTO	26	12/12/2023	Cuenca-Guarumales-Méndez-Limón Indanza-Plan de Milagro.
10	Morona Santiago	Santiago	Copal	El Carmen y Bomboiza II vía Guarumales-Méndez [E40]	DESLIZAMIENTO	100	12/11/2023	Ninguna
11	Tungurahua	Baños de Agua Santa	Río Verde	San Jorge, vía Baños - Puyo [E30]	SOCAVAMIENTO	100	16/07/2023	Ninguna
12	Tungurahua	Baños de Agua Santa	Ulba	Agoyán, vía Baños - Puyo [E-30]	SOCAVAMIENTO	30	27/06/2023	Ninguna
13	Esmeraldas	Quinindé	Malimpia	Malimpia, E20 pasando el basurero a mano derecha	SOCAVAMIENTO	30	03/04/2023	Ninguna
14	Morona Santiago	Limón Indanza	Yunganza (Cab. en el rosario)	Km 35, El Rosario, vía Bella Unión - Limón [E45]	DESLIZAMIENTO	30	04/03/2023	Ninguna
15	Manabí	Manta	San Lorenzo	Ruta del Spondylus San Lorenzo - Santa Rosa [E15]	OLEAJE	1200	24/01/2023	Ninguna
16	Azuay	Sevilla de Oro	Palmas	km 76, Vía Paute Guarumales Méndez [E-40]	DESLIZAMIENTO	25	05/09/2022	Ninguna
17	Azuay	Sevilla de Oro	Palmas	km 61, Vía Paute Guarumales Méndez [E-40]	SOCAVAMIENTO	35	30/08/2022	Ninguna
18	Manabí	Puerto López	Salango	La Rinconada 5 Cerros, vía Puerto López - Santa Elena [E15].	HUNDIMIENTO	4	28/08/2022	Ninguna
19	Manabí	Sucre	Leonidas Plaza	Km 19, San Agustín-Tosagua [E-383]	SUBSIDENCIA	150	14/08/2022	Ninguna
20	Morona Santiago	Sucúa	Asunción	Sector paso Carreño [E45]	SOCAVAMIENTO	5	18/05/2022	Ninguna
21	Pichincha	Mejía	Manuel Cornejo A.	km 38 + 600, vía Alóag - Unión del Toachi [E20]	HUNDIMIENTO	15	25/02/2022	Ninguna
22	Esmeraldas	Quinindé	Rosa Zarate (Quinindé)	Km 68 Los Vergeles, vía Esmeraldas - Quinindé [E20]	HUNDIMIENTO	40	08/02/2022	Ninguna
23	Imbabura	Ibarra	Carolina	San Jerónimo; vía Salinas - Lita [E 10]	DESLIZAMIENTO	225	22/12/2021	1.- Ruta desde la E10 Guallupe - San Juan de Lachas (Carchi) - por la E 182 Gualchan - Chical - Maldonado - Tulcán - Ibarra 2.- Para vehículos livianos, E10 desde San Jerónimo - Buenos Aires - Cahuasqui - Tumbabiro.
24	Cañar	Cañar	Ingapirca	Vía El tambo - Ingapirca - Honorato Vásquez km 8+100, km 15.	DESLIZAMIENTO	100	24/11/2021	Ninguna
25	Morona Santiago	Morona	Macas, cabecera cantonal y capital provincial	Vía Macas-Puyo [E45], tramo puente sobre el río Copueno-puente sobre el río Upano	SOCAVAMIENTO	180	16/05/2021	Ninguna
26	Napo	El Chaco	Gonzalo Díaz De Pineda (El Bombón)	San Rafael, Piedra Fina, San Luis, San Carlos, Vía Y de Baeza-Lago Agrio [E45]	SOCAVAMIENTO	1040	02/02/2020	Lago Agrio - Coca - Y de Narupa - Tena - Ambato - Quito
27	Morona Santiago	Santiago	Patuca	Loma Seca vía Patuca - Santiago [E40]	SOCAVAMIENTO	15	15/01/2020	Ninguna

REPORTE DE MONITOREO DE AMENAZAS Y EVENTOS PELIGROSOS – No. 017

Fecha y Hora de actualización: martes, 09 de enero de 2024 – 09:00:42 / Página 10 de 11

No.	Provincia	Cantón	Parroquia	Sector/Vía	Evento Peligroso	Afectación (mts lineales)	Fecha del evento	Vías alternas
28	Morona Santiago	Tiwintza	San José de Morona	Shaime, vía Santiago-San José de Morona [E40]	COLAPSO ESTRUCTURAL	170	13/05/2020	Ninguna
29	Morona Santiago	Tiwintza	Santiago, cabecera cantonal	Km 75, Yapapas, vía Entronque a Santiago de Méndez - Santiago [E40]	DESLIZAMIENTO	70	16/05/2020	Ninguna
30	Morona Santiago	Tiwintza	Santiago, cabecera cantonal	Palomino km 68, vía Santiago-San José de Morona [E40]	SOCAVAMIENTO	70	16/05/2020	Ninguna
31	Morona Santiago	Morona	Macas, cabecera cantonal y capital provincial	Puente sobre el río Upano, vía Macas-Puyo-[E45]	SOCAVAMIENTO	57	21/06/2020	Ninguna
32	Morona Santiago	Tiwintza	Santiago, cabecera cantonal	Yapapas, vía Entronque a Santiago de Méndez - Santiago [E40]	SOCAVAMIENTO	50	21/08/2020	Ninguna

07 VÍAS DE SEGUNDO ORDEN CERRADAS:

No.	Provincia	Cantón	Parroquia	Sector/Vía	Evento Peligroso	Afectación (mts lineales)	Fecha del evento	Vías alternas
1	Imbabura	Otavalo	San José de Quichinche	El Puente	INUNDACIÓN	60	19/12/2023	Ninguna
2	Esmeraldas	Quinindé	Cube	Recinto Cube	DESLIZAMIENTO	20	25/05/2023	Ninguna
3	Santa Elena	Salinas	Anconcito	Vía al Puerto Pesquero	SOCAVAMIENTO	--	14/03/2023	Ninguna
4	Pichincha	Quito	Conocoto	Calles Hermano Miguel y Panzaleo, cruce de vías	SOCAVAMIENTO	30	28/02/2022	Ninguna
5	Azuay	Nabón	Nabón	Rosas, Bellavista, Tamboloma, Chunazana.	DESLIZAMIENTO	50	14/03/2021	Corraleja-Yasudel-Susudel
6	Imbabura	Pimampiro	Pimampiro, Cabecera Cantonal	San José de Aloburo	DESLIZAMIENTO	500	09/11/2021	Vía Narchimbuela - Pimampiro
7	Pichincha	Mejía	Tambillo	El Murco - Pasando la escuela Carlos Freire Larrea	INUNDACIÓN	---	11/04/2022	Ninguna

10 VÍAS DE SEGUNDO ORDEN PARCIALMENTE HABILITADAS:

No.	Provincia	Cantón	Parroquia	Sector/Vía	Evento Peligroso	Afectación (mts lineales)	Fecha del evento	Vías alternas
1	El Oro	Piñas	Capiro	Conchicola, vía Piñas - Capiro	HUNDIMIENTO	30	04/01/2024	Ninguna
2	Pichincha	Quito	La Argelia	Argelia Alta Matus y Sarayacu	DESLIZAMIENTO	--	28/12/2023	Ninguna
3	Morona Santiago	Gualaquiza	El Ideal	La Unión- vía Sig-Sig-Chiguinda-Gualaquiza [E594]	SOCAVAMIENTO	5	22/12/2023	Ninguna
4	Napo	Tena	Puerto Napo	Comunidad Silverio Andy, vía Yutzupino	DESLIZAMIENTO	15	28/11/2023	Ninguna
5	Pichincha	Quito	Itchimbia	Av. Simón Bolívar y de los Conquistadores	DESLIZAMIENTO	--	22/11/2023	Ninguna
6	Morona Santiago	Morona	Zuñá (Zuñac)	Km 69+100, vía Macas-Riobamba [E46]	DESLIZAMIENTO	40	12/11/2023	Riobamba - Baños / Puyo - Macas
7	El Oro	Piñas	Moromoro	El Placer, vía El Placer, Vía Buenaventura Saracay [E-585]	DESLIZAMIENTO	3	17/10/2023	Ninguna
8	Chimborazo	Pallatanga	Pallatanga	Jiménez, vía Jiménez - Pallatanga	SOCAVAMIENTO	--	27/05/2023	Ninguna
9	Chimborazo	Alausí	Multitud	Las Rocas, vía Pallatanga-Cumandá [E-487]	HUNDIMIENTO	700	09/05/2023	Ninguna
10	Pichincha	Quito	San Antonio	Monjas y Chaguar	COLAPSO ESTRUCTURAL	15	07/05/2022	Ninguna

10 VÍAS DE TERCER ORDEN CERRADAS:

No.	Provincia	Cantón	Parroquia	Sector/Vía	Evento Peligroso	Afectación (mts lineales)	Fecha del evento	Vías alternas
1	El Oro	Pasaje	Progreso	Comuna Unión Galayacu	DESLIZAMIENTO	--	01/01/2024	Ninguna

REPORTE DE MONITOREO DE AMENAZAS Y EVENTOS PELIGROSOS – No. 017

Fecha y Hora de actualización: martes, 09 de enero de 2024 – 09:00:42 / Página 11 de 11

2	Cotopaxi	Pangua	Ramón Campaña	Relleno sanitario San Ramón, vía Ramón Campaña – El Corazón	DESLIZAMIENTO	--	28/12/2023	Ninguna
3	Imbabura	Cotacachi	Apuela	Apuela Centro Poblado, Cristopamba, Santa Rosa, La Playa, Pueblo Viejo, La Esperanza	DESLIZAMIENTO	120	19/12/2023	Ninguna
4	Imbabura	Cotacachi	Peñaherrera	Villaflores, vía Peñaherrera – Cuellaje (vía INTAG)	DESLIZAMIENTO	80	19/12/2023	Ninguna
5	Imbabura	Cotacachi	Peñaherrera	El Cristal, vía Peñaherrera – Villaflores	DESLIZAMIENTO	50	19/12/2023	Ninguna
6	Pichincha	Mejía	Tambillo	Ushco, vía Tambillo – Panamericana Sur	INUNDACIÓN	20	10/04/2022	Ninguna
7	Pichincha	Mejía	Manuel Cornejo Astorga (Tandapi)	Vía de ingreso a las Comunidades Peñas Blancas, El Paraíso, El Mirador y San Francisco	DESLIZAMIENTO	140	08/02/2022	Ninguna
8	Morona Santiago	Morona	Sinai	Playas de San Luis, vía Santa María Tunants-Playas de San Luis-Quinta Cooperativa	INUNDACIÓN	3884	02/05/2021	Ninguna
9	Azuay	Cuenca	Nulti	Pasto Romero, vía al centro Parroquial	DESLIZAMIENTO	30	16/04/2021	Ninguna
10	Chimborazo	Chunchi	Chunchi, cabecera cantonal	Armenia	DESLIZAMIENTO	955,9	20/01/2021	Ninguna

09 VÍAS DE TERCER ORDEN PARCIALMENTE HABILITADAS:

No.	Provincia	Cantón	Parroquia	Sector/Vía	Evento Peligroso	Afectación (mts lineales)	Fecha del evento	Vías alternas
1	Esmeraldas	Quinindé	Malimpia	Recinto el Popa	DESLIZAMIENTO	50	03/01/2024	
2	Esmeraldas	Esmeraldas	San Mateo	Recinto Danila	DESLIZAMIENTO	-	28/12/2023	Ninguna
3	Pichincha	Quito	Gualea	Bellavista Alta	SOCAVAMIENTO	20	19/12/2023	Ninguna
4	Esmeraldas	Quinindé	Chura	comunidad Chancama adentro sector Valle Hermoso.	SOCAVAMIENTO	15	06/12/2023	Ninguna
5	Cotopaxi	Latacunga	Guaytacama	Barrio Santa Ana	INUNDACIÓN	--	29/11/2023	Ninguna
6	Imbabura	Otavalo	Selva Alegre	Comunidad de Pamplona	DESLIZAMIENTO	-	22/11/2023	Ninguna
7	Orellana	Francisco de Orellana	San José de Guayusa	Vía San José de Guayusa-Lumucha	SOCAVAMIENTO	--	16/06/2023	Ninguna
8	Pastaza	Arajuno	Arajuno	Boano, vía Shiwakucha – Puni Bocana	SOCAVAMIENTO	70	28/07/2022	Ninguna
9	Carchi	Tulcán	González Suárez	Ciudadela Padre Carlos de la Vega, calle Manuel Machado y Adolfo Becker	DESLIZAMIENTO	20	16/05/2023	Ninguna

Reporte generado por la Dirección de Monitoreo de Eventos Adversos de la Secretaría de Gestión de Riesgos.

Reporte elaborado por:

Nombre: Juan Carlos Bravo - Digitador Nacional
Correo electrónico: juan.bravo@gestionderiesgos.gob.ec
Teléfono: 042593500 ext. 1605

Reporte revisado por:

Nombre: Alan Mite - Analista de Monitoreo de Eventos Adversos
Correo electrónico: alan.mite@gestionderiesgos.gob.ec
Teléfono: 042593500 ext. 1602

Para ser agregado o removido de esta lista de destinatarios, por favor envíe un correo electrónico a sala.nacional@gestionderiesgos.gob.ec
Para más información, visite nuestro sitio web: <https://www.gestionderiesgos.gob.ec/reportes-de-monitoreo-de-amenazas-y-eventos-peligrosos-2022/>