

SitRep No. 04 – Lluvias

INFORME DE SITUACIÓN PROVINCIAL – LOS RÍOS

Este Informe cubre el período de 01.01.2024 al 07.02.2024

El próximo SITREP será emitido en caso de generarse nueva actividad relevante

1. Puntos importantes.

- Desde el 1 de enero del 2024 hasta la fecha, en 11 cantones en la provincia de Los Ríos, se han registrado 78 eventos peligrosos por Lluvias.
- Los cantones con mayor afectación son: Ventanas, Urdaneta, Babahoyo, Montalvo, Mocache.
- Las entidades de coordinación han activado el COE Cantonal Ventanas y Valencia, en donde las instituciones de respuesta gestionaron Asistencia Humanitaria en los sectores afectados.
- Se mantiene activo un refugio temporal en el cantón Ventanas.

NIVEL DE
AFECTACIÓN

2

Calificación realizada
con base al Manual
del COE 2017

2. Situación Hidrometeorológica actual.

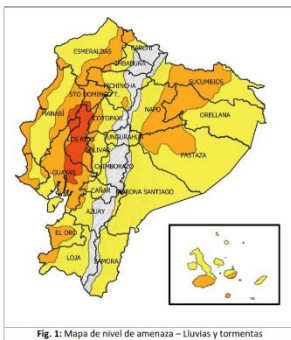


Fig. 1: Mapa de nivel de amenaza – Lluvias y tormentas

En referencia al Boletín Meteorológico Nro. 9 de estado de advertencia, emitido el vigente desde 15H00 del 07 hasta las 07H00 del 11 de febrero de 2024 se tiene:

Región Litoral: Lluvias entre moderadas a intensas con tormentas y ráfagas de viento. Se prevé que los eventos se produzcan en horas de la noche y madrugada.

ESTADO DE LOS CUERPOS DE AGUA

En el seguimiento realizado por la Unidad de Monitoreo de la SGR Los Ríos, al momento de la publicación de este informe se registran 04 cuerpos hídricos desbordados y 12 cuerpos hídricos con tendencia a aumentar de nivel.

| 04 Cuerpos de Agua Desbordados | | | |
|--|---|----------------------|----------------|
| Cantón | Parroquia | Sector | Nombre del Río |
| Babahoyo | Febres Cordero (Las Juntas) (Cab. en Mata de Cacao) | Piladora Don Eduardo | Chilintomo |
| Babahoyo | Pimocha | rcto. Chan Chan | Caracol |
| Palenque | Palenque, Cabecera Cantonal | Palenque | La Revesa |
| Babahoyo | Caracol | rcto. Nueva Fortuna | Catarama |
| 12 Cuerpos de Agua Con tendencia a aumentar de nivel | | | |
| Cantón | Parroquia | Sector | Nombre del Río |
| Babahoyo | Babahoyo, Cabecera Cantonal Y Capital Provincial | Babahoyo | Babahoyo |
| Pueblviejo | Puerto Pechiche | rcto. El Retorno | Las Tablas |
| Ventanas | Zapotal | rcto. Estero Lindo | Lindo |
| Ventanas | Zapotal | Puente San Gregorio | Guandubi |
| Babahoyo | La Unión | hcda. La Clementina | La Clementina |
| Urdaneta | Ricaurte | rcto. La Victoria | Pijullo |
| Vinces | Vinces, Cabecera Cantonal | Vinces | Vinces |
| Babahoyo | Clemente Baquerizo | El Palmar | San Pablo |
| Mocache | Mocache, Cabecera Cantonal | Mocache | Mocache |
| Buena Fé | San Jacinto de Buena Fé, Cabecera Cantonal | Pto. Bajaña | Pto. Bajaña |
| Ventanas | Chacarita | rcto. La Industria | Bobo |
| Ventanas | Chacarita | rcto. Chacarita | Oncebi |

3. Eventos Peligrosos y Afectaciones – Resumen.

















Desde el 01 de enero del 2024 a la fecha, por la época lluviosa se han registrado los siguientes eventos:

| Cantones | Inundación | Colapso Estructural | Ventanal | Socavamiento | Deslizamiento | Total general |
|------------|------------|---------------------|----------|--------------|---------------|---------------|
| Babahoyo | 14 | 5 | 3 | 2 | -- | 24 |
| Quevedo | 12 | -- | 1 | 1 | 1 | 15 |
| Ventanas | 12 | -- | 2 | -- | -- | 14 |
| Mocache | 2 | 2 | 2 | -- | -- | 6 |
| Urdaneta | 5 | -- | -- | 1 | -- | 6 |
| Pueblviejo | 2 | 1 | 1 | -- | -- | 4 |
| Valencia | 2 | 1 | -- | -- | -- | 3 |
| Montalvo | 2 | -- | -- | -- | -- | 2 |

| Cantones | Inundación | Colapso Estructural | Vertical | Socavamiento | Deslizamiento | Total general |
|----------------------|------------|---------------------|----------|--------------|---------------|---------------|
| Baba | -- | 1 | -- | -- | -- | 1 |
| Buena Fe | -- | -- | -- | -- | 1 | 1 |
| Palenque | 1 | -- | -- | -- | -- | 1 |
| Vinces | -- | 1 | -- | -- | -- | 1 |
| Total general | 52 | 11 | 9 | 4 | 2 | 78 |

4. Eventos Peligrosos y Afectaciones - Resumen.

Por eventos detallados en la tabla anterior, se han registrado las siguientes afectaciones:

| Afectación a Personas: | | | | | |
|---|--|---|---|--|----------|
|  | Fallecidos: | 0 |  | Heridos: | - |
|  | Personas afectadas: | 4.986 |  | Personas damnificadas: | 17 |
| Afectación a Viviendas: | | | | | |
|  | Viviendas afectadas: | 1091 |  | Viviendas destruidas: | 4 |
| Afectación a servicios básicos esenciales e infraestructura: | | | | | |
| Vías afectadas (km lineales) | | Superficie agrícola impactada (hectáreas) | | | |
|  | Primer Orden: | 0,14 | Afectación parcial: | 853,0 | |
| | Segundo Orden: | 0,03 | Afectación total o pérdida: | 242,5 | |
| | Tercer Orden: | 0,88 |  | Total de superficie agrícola impactada: | 1.095,5 |
| | Total Vías afectadas (metros lineales): | 1,05 | | | |
| Infraestructura educativa | | Infraestructura de salud | | | |
|  | Unidades Educativas con daño funcional: | 30 |  | Centros de Salud afectados: | 3 |
|  | Unidades Educativas con daño estructural: | 1 |  | Centros de Salud destruidos: | 0 |
| | Total de unidades impactadas: | 31 | | Total de centros de salud impactados: | 3 |
| Bienes Públicos | | | | | |
|  | Bienes públicos afectados: | 6 |  | Puentes afectados: | 3 |
|  | Bienes públicos destruidos: | 5 |  | Puentes destruidos: | 1 |

Fuente: Unidades de Monitoreo - SNDGR, 07/02/2024 11:30

5. Detalle de afectaciones por cantones (desde el 1 de enero del 2024 hasta la fecha).

| Cantones | Cuenta de Evento | Personas Impactadas | Personas Afectadas | Familias Afectadas | Personas Damnificadas | Familias Damnificadas | Viviendas Afectadas | Viviendas Destruídas | Est. Educativos Afectación Funcional | Est. Educativos Afectados | Centros De Salud Afectados | Puentes Afectados | Puentes Destruídos | Bienes Públicos Afectados | Bienes Públicos Destruídos | Bienes Privados Afectados | Bienes Privados Destruídos | Km. Lineales De Vías Afectadas | Ha. Cultivo Afectados | Ha. Cultivo Perdidos |
|----------|------------------|---------------------|--------------------|--------------------|-----------------------|-----------------------|---------------------|----------------------|--------------------------------------|---------------------------|----------------------------|-------------------|--------------------|---------------------------|----------------------------|---------------------------|----------------------------|--------------------------------|-----------------------|----------------------|
| Ventanas | 14 | 2138 | 2137 | 628 | 1 | 1 | 608 | 1 | 1 | 0 | 2 | 0 | 0 | 2 | 0 | 0 | 0 | 0,03 | 10 | 20 |
| Urdaneta | 6 | 1529 | 1523 | 408 | 6 | 2 | 338 | 0 | 4 | 0 | 0 | 0 | 0 | 2 | 3 | 1 | 2 | 0,03 | 218 | 22,5 |

| Cantones | Cuenta de Evento | Personas Impactadas | Personas Afectadas | Familias Afectadas | Personas Damnificadas | Familias Damnificadas | Viviendas Afectadas | Viviendas Destruídas | Est. Educativos Afectación Funcional | Est. Educativos Afectados | Centros De Salud Afectados | Puentes Afectados | Puentes Destruídos | Bienes Públicos Afectados | Bienes Públicos Destruídos | Bienes Privados Afectados | Bienes Privados Destruídos | Km. Líneas De Vías Afectadas | Ha. Cultivo Afectados | Ha. Cultivo Perdidos |
|----------------------|------------------|---------------------|--------------------|--------------------|-----------------------|-----------------------|---------------------|----------------------|--------------------------------------|---------------------------|----------------------------|-------------------|--------------------|---------------------------|----------------------------|---------------------------|----------------------------|------------------------------|-----------------------|----------------------|
| Babahoyo | 24 | 795 | 786 | 199 | 9 | 4 | 48 | 2 | 7 | 0 | 1 | 1 | 0 | 1 | 2 | 4 | 0 | 0,73 | 400 | 200 |
| Montalvo | 2 | 160 | 160 | 40 | 0 | 0 | 5 | 0 | 2 | 0 | 0 | 0 | 0 | 0 | 0 | 0 | 0 | 0,15 | 200 | 0 |
| Mocache | 6 | 149 | 149 | 37 | 0 | 0 | 31 | 0 | 0 | 0 | 0 | 0 | 0 | 1 | 0 | 0 | 0 | 0 | 25 | 0 |
| Quevedo | 15 | 132 | 132 | 33 | 0 | 0 | 37 | 0 | 16 | 0 | 0 | 0 | 0 | 0 | 0 | 0 | 0 | 0,06 | 0 | 0 |
| Palenque | 1 | 80 | 80 | 20 | 0 | 0 | 20 | 0 | 0 | 0 | 0 | 0 | 0 | 0 | 0 | 0 | 0 | 0 | 0 | 0 |
| Puebloviejo | 4 | 12 | 11 | 3 | 1 | 1 | 2 | 1 | 0 | 1 | 0 | 0 | 0 | 0 | 0 | 0 | 0 | 0,02 | 0 | 0 |
| Valencia | 3 | 8 | 8 | 2 | 0 | 0 | 2 | 0 | 0 | 0 | 0 | 0 | 1 | 0 | 0 | 0 | 0 | 0,01 | 0 | 0 |
| Baba | 1 | 0 | 0 | 0 | 0 | 0 | 0 | 0 | 0 | 0 | 0 | 1 | 0 | 0 | 0 | 0 | 0 | 0,01 | 0 | 0 |
| Buena Fe | 1 | 0 | 0 | 0 | 0 | 0 | 0 | 0 | 0 | 0 | 0 | 0 | 0 | 0 | 0 | 0 | 0 | 0,01 | 0 | 0 |
| Vinces | 1 | 0 | 0 | 0 | 0 | 0 | 0 | 0 | 0 | 0 | 0 | 1 | 0 | 0 | 0 | 0 | 0 | 0 | 0 | 0 |
| Total general | 78 | 5003 | 4986 | 1370 | 17 | 8 | 1091 | 4 | 30 | 1 | 3 | 3 | 1 | 6 | 5 | 5 | 2 | 1,05 | 853 | 242,5 |

*Personas impactadas incluye personas afectadas y damnificadas

Hasta el momento no hay reporte de personas fallecidas a causa de eventos relacionados con la época lluviosa desde el 1 de enero del 2024 hasta la presente fecha.

6. Alojamiento temporales activos.

Actualmente la Provincia de Los Ríos cuenta con un refugio temporal activo en Ventanas desde el 29/01/2024 en la casa comunal Girasoles con 2 familias de 10 personas albergadas hasta la fecha.

7. Asistencia humanitaria.

En cuanto a asistencia humanitaria entregada por parte de la Secretaría de Gestión de Riesgos se registra:

| Cantones | K/PRH (para 3 días) | K/Kit de Aseo Personal | Kit de Dormir | Kit de Vajilla | Kit de Limpieza (albergue) | Pastilla Poteabilizadora | Detallar en Observaciones |
|----------------------|---------------------|------------------------|---------------|----------------|----------------------------|--------------------------|---------------------------|
| Babahoyo | 15 | 15 | 4 | 5 | 15 | 0 | 31 |
| Mocache | 2 | 2 | 3 | 0 | 2 | 0 | 30 |
| Puebloviejo | 1 | 1 | 0 | 1 | 1 | 0 | 0 |
| Urdaneta | 64 | 0 | 0 | 0 | 75 | 1000 | 0 |
| Ventanas | 571 | 571 | 1 | 1 | 1 | 0 | 21 |
| Total general | 653 | 589 | 8 | 7 | 94 | 1000 | 82 |

A continuación, se reporta asistencia humanitaria entregada por el SNDGR:

| Cantones | BA (24 horas) | Kit de Vestir | Agua en Recipiente no Recambiable (gal) | Laminas de Zinc | Clavos (lb) | Bono de Contingencia por Evento Natural o Antrópico | Otros |
|----------------------|---------------|---------------|---|-----------------|-------------|---|------------|
| Babahoyo | 0 | 8 | 0 | 70 | 14 | 1 | 172 |
| Urdaneta | 15 | 15 | 215 | 0 | 0 | 0 | 0 |
| Total general | 15 | 23 | 215 | 70 | 14 | 1 | 172 |

8. COE activados, casos representativos y acciones de respuesta

Por lluvias desde el 01/01/2024 hasta la presente fecha se han activado los siguientes COE Cantonales:

COE Cantonales (2)

| Cantón | Fecha de activación |
|----------|---------------------|
| Ventanas | 29/01/2024 |
| Valencia | 03/02/2024 |

Entre los casos más relevantes ocurridos durante los últimos 15 días podemos mencionar los siguientes:

- Mocache/Mocache/San Ignacio - barrio lindo - río Mocache**, por lluvias la madrugada del 05/02/2024, se reportó el **desbordamiento del río Mocache**, dejando consigo varias viviendas afectadas.
 Las afectaciones son las siguientes:
 - 30 viviendas afectadas
 - 30 familias afectadas (se mantienen en sus viviendas)
 - 120 personas afectadas
 UGR Mocache realizó levantamiento EVIN en la zona afectada.
- Babahoyo/Caracol/Rcto. Nueva Fortuna - Rcto San Vicente - Rcto. Las Garzas - río Caracol**, por lluvias la madrugada del 05/02/2024, se reportó el **desbordamiento del río Catarama**, dejando consigo varias viviendas afectadas, con afectaciones en una vía de tercer orden que se mantiene **habilitada** con precaución.
 Las afectaciones son las siguientes:
 - 20 viviendas afectadas
 - 20 familias afectadas (se mantienen en sus viviendas)
 - 80 personas afectadas

- 600 metros lineales afectados
Se coordina con UGR Babahoyo el levantamiento EVIN.
- **Urdaneta/Catarama/rcto. La Julia - rcto. San Antonio - rcto. Manabí Chiquito - río Catarama**, por lluvias la madrugada del 05/02/2024, se reportó el **desbordamiento del río Catarama**, dejando consigo varias viviendas afectadas.
Las afectaciones son las siguientes:
 - 89 viviendas afectadas
 - 89 familias afectadas (se mantienen en sus viviendas)
 - 291 personas afectadasUGR Urdaneta realizó levantamiento EVIN y se gestiona la ayuda humanitaria con SGR.
- **Valencia/Valencia, Cabecera Cantonal/Estero La Lucí**, Debido a la presencia de lluvias en la madrugada del 05/02/2024, se reportó el colapso de un puente que va por una vía de tercer orden, misma que conecta al sector los Pantaloni hacia Penizola, actualmente la vía se encuentra **cerrada** y el tránsito vehicular (moto) se moviliza por el puente Pantaloni.
Las afectaciones son las siguientes:
 - 1 puente destruido
 - 12 metros lineales afectadosUGR Valencia realizó verificación e inspección técnica en el sitio y se coordinó con Prefectura de Los Ríos la colaboración del evento.
- **Babahoyo/Dr. Camilo Ponce/vía E-25 Jujan - Babahoyo - Piladora Don Eduardo - río Chilintomo**, Debido a la presencia de lluvia en la madrugada del 05/02/2024, se verificó **desbordamiento del río Chilintomo**, provocando ingreso de agua en la vía de primer orden Jujan - Babahoyo, actualmente la vía se encuentra **habilitada** con presencia leve de agua.
Las afectaciones son las siguientes:
 - 3 metros lineales afectadosCTE realizó la colocación de pitutos con muros de jersey y se mantiene en el sitio colaborando con el tránsito vehicular y se coordinó con UGR Babahoyo verificación de novedades en las zonas bajas.
- **Ventanas/Zapotal/rcto. Lechugal - río Ventanas**, Debido a la presencia de lluvias en la madrugada del 05/02/2024, se reporta **desbordamiento del río Ventanas**, mismo que ingresó en varias viviendas del lugar, actualmente las familias se mantienen bajo agua y el caudal se encuentra con tendencia a disminuir.
Las afectaciones son las siguientes:
 - 5 viviendas afectadas, 5 familias afectadas, 20 personas afectadasTeniente Política de Zapotal realizó barrido de afectaciones en la zona.
Se coordina con UGR Ventanas levantamiento EVIN del evento.
- **Ventanas/Chacarita/rcto. La Industria - rcto. Chacarita - río Onsebi - río Bobo**, Debido a la presencia de lluvias en la madrugada del 05/02/2024, se reporta **desbordamiento de los ríos Onsebi con río Bobo**, mismo que ingresó en varias viviendas del lugar, adicional a ello se visualiza un leve socavamiento provocado por el aumento del caudal, en la vía de primer orden que inicia desde chacarita para pasaje B, actualmente las familias se mantienen bajo agua, el caudal **continúa desbordado** y la vía se mantiene **habilitada con precaución**.
Las afectaciones son las siguientes:
 - 4 viviendas afectadas, 4 familias afectadas, 16 personas afectadas
 - 3 metros lineales afectadosTeniente Política de Zapotal realizó barrido de afectaciones en la zona.
Se coordina con UGR Ventanas levantamiento EVIN del evento.
- **Ventanas/Chacarita/rcto. La Industria - rcto. Chacarita - río Onsebi - río Bobo**, Debido a Los Ríos/Ventanas/Ventanas/Puente Viejo - Barrio Limón - río Ventanas. Por lluvias en la madrugada del 05/02/2024, se reportó **desbordamiento del río Ventanas**, ingresando a varias viviendas, visualizando un crecimiento notorio en la parte baja del Puente Viejo de Ventanas, y la vía se encuentra **habilitada**, actualmente el tránsito vehicular se moviliza por el Puente Nuevo de la E-25 hacia vía Babahoyo
 - 4 viviendas afectadas
 - 4 familias afectadas
 - 16 personas afectadasCTE colabora con el tránsito vehicular en el sitio. UGR Ventanas se encuentra realizando barrido de afectaciones en la zona.
- **Urdaneta/Ricaurte/rcto. Roblecito - La Troncal - Rcto. Santo Tomas - río Catarama - río Pijullo**, por lluvias la madrugada del 29/01/2024, se reportó la rotura de dos muros de contención, **provocando el desbordamiento del río Pijullo**, dejando consigo varias viviendas afectadas. También se reportó el **desbordamiento del río Catarama** la noche del 29/01/2024 y la madrugada del 05/02/2024, adicional a los 2 muros de contención reportados en horas de la mañana se da a conocer de la rotura de 01 muro de contención en el rcto. Santo tomas, dejando consigo a varias familias afectadas, actualmente las familias evacuadas continúan en casa acogiente, mientras que las familias afectadas continúan en sus viviendas con presencia de agua. **El caudal del río Pijullo y Catarama continúan a disminuir de nivel**.
 - 66 viviendas afectadas
 - 66 familias afectadas (239 personas), 15 familias evacuadas (49 personas)
 - 1 bien público destruido (rotura de muro)
 - 138 hectáreas de cultivos afectados (cacao, plátano, banano, maíz duro)
 - 32 productores con cultivos afectados

UGR de Urdaneta realizó nuevamente inspección técnica en la zona afectada.

- **Ventanas/Ventanas/Sector los Girasoles – 5 de Agosto – Paz de Dios – Cdfa. Carlos Carriel – Humedal abras de Mantequilla**, por lluvias la madrugada del 29/01/2024, como también el incremento del **caudal del río Ventanas**, provocó que el humedal Abras de Mantequilla ubicado en las partes bajas de los sectores mencionados afecte a varias viviendas, mediante recepción de EVIN, se actualiza valores de afectación y nombre de sectores, **el río Ventanas se encuentra desbordado**, la familia evacuada continúa en la **casa comunal Los Girasoles**, el COE Ventanas permanece activo y se gestiona la entrega de ayuda humanitaria con SGR.

- 197 viviendas afectadas

- 197 familias afectadas (660 personas) / 2 familias evacuadas (10 personas)

Ministro de SGR en compañía del Coordinador Zonal con Directora Zonal 5 de SGR y personal técnico, realizaron la entrega de ayuda humanitaria.

SitRep generado por la Dirección de Monitoreo de Eventos Adversos de la Secretaría de Gestión de Riesgos.

SitRep elaborado por:

Nombre: David Santacruz Castro. – Operador Provincial de Los Ríos
Correo electrónico: david.santacruz@gestionderiesgos.gob.ec
Teléfono: 0982424283

SitRep aprobado por:

Nombre: José Sarango Guayllas
Correo electrónico: jose.sarango@gestionderiesgos.gob.ec
Teléfono: 0991779141