

## REPORTE DE MONITOREO DE AMENAZAS Y EVENTOS PELIGROSOS - No. 0073





Fecha y Hora de actualización: viernes, 09 de febrero de 2024 - 05:05:30 / Página 1 de 15

Periodo de Monitoreo: Desde:   Hasta:

### 1. Monitoreo de amenazas

- Amenaza en desarrollo, posible desencadenamiento de eventos peligrosos.
- Amenaza en incremento y probable materialización inminente.
- Amenaza dentro de los parámetros normales.

#### PELIGRO VOLCÁNICO:

Ubicación	Nivel de alerta declarada	Situación actual	Valoración actual
 Volcán Reventador Napó	NARANJA	18:32 Emisión de gases y ceniza, con una altura de la nube igual a 700 metros sobre el nivel del cráter con dirección Nor-Oeste.	●
 Volcán Chiles-Cerro Negro Carchi	AMARILLA	19:40 Nublado, sin novedad.	●
 Volcán Sierra Negra Galápagos	AMARILLA	19:00 Nublado, sin novedad.	●
 Volcán Sangay Morona Santiago	AMARILLA	19:30 Nublado, sin novedad.	●

#### PELIGRO POR DESBORDAMIENTOS DE CUERPOS HÍDRICOS:

##### 05 cuerpos de agua desbordados:

Provincia	Cantón	Parroquia	Sector	Nombre
Los Ríos	Babahoyo	Febres Cordero (Las Juntas) (Cab. en Mata de Cacao)	Piladora Don Eduardo	Chilintomo
Los Ríos	Babahoyo	Pimocha	rcto. Chan Chan	Caracol
Los Ríos	Palenque	Palenque	Palenque	La Reversa
Los Ríos	Babahoyo	Caracol	Rcto. Nueva Fortuna - Rcto. San Vicente - Rcto. las Garzas	Catarama
Guayas	Salitre (Urbina Jado)	El Salitre (Las Ramas), Cabecera Cantonal	Varios sectores	Vinces

##### 28 cuerpos de agua con tendencia a aumentar de nivel:

Provincia	Cantón	Parroquia	Sector	Nombre
Los Ríos	Babahoyo	Babahoyo,	Babahoyo	Babahoyo
Los Ríos	Babahoyo	La Unión	Hcda. La Clementina	La Clementina
Los Ríos	Babahoyo	Clemente Baquerizo	El Palmar	San Pablo
Los Ríos	Urdaneta	Ricaurte	Rcto. La Victoria	Pijullo
Los Ríos	Palenque	Palenque, Cabecera Cantonal	Palenque	La Revesa
Los Ríos	Puebloviejo	Puerto Pechiche	rcto. El Retorno	Las Tablas
Los Ríos	Quevedo	San Camilo	San Camilo	Quevedo
Los Ríos	Vinces	Vinces, Cabecera Cantonal	Vinces	Vinces
Los Ríos	Buena Fé	San Jacinto de Buena Fé	Pto. Bajaña	Pto. Bajaña
Los Ríos	Zapotal	Puente San Gregorio	Ventanas	Guandubi
Los Ríos	Zapotal	rcto. Estero Lindo	Ventanas	Lindo
Los Ríos	Ventanas	Chacarita	rcto. La Industria	Río Bobo
Los Ríos	Ventanas	Chacarita	rcto. Chacarita	Río Oncebi
Los Ríos	Ventanas	Ventanas, Cabecera Cantonal	Barrio Limón	Ventanas
Guayas	Milagro	Milagro, Cabecera Cantonal	Varios sectores	Milagro
Guayas	Simón Bolívar	Simón Bolívar	Varios Sectores	Los Amarillos
Guayas	Alfredo Baquerizo Moreno (Juján)	Alfredo Baquerizo Moreno (Juján)	Las Mercedes	Chilintomo
Guayas	Alfredo Baquerizo Moreno (Juján)	Alfredo Baquerizo Moreno (Juján)	Sector Tanque Amarillo	Los Amarillos
Guayas	Isidro Ayora	Isidro Ayora, Cabecera Cantonal	Varios sectores	Bachillero
Guayas	Daule	Laurel	Cabecera Cantonal	Pula
Guayas	Colimes	Colimes	Cabecera Cantonal	Daule
Guayas	Balzar	Balzar	Recinto Chicompe	Chicompe
Guayas	Daule	Juan Bautista Aguirre (Los Tintos)	Cabecera Parroquial	Los Tintos
Guayas	Daule	Daule	Varios Sectores	Daule
Guayas	Salitre (Urbina Jado)	Gral. Vernaza (Dos Esteros)	Varios sectores	Avispas

REPORTE DE MONITOREO DE AMENAZAS Y EVENTOS PELIGROSOS - No. 0073

Fecha y Hora de actualización: viernes, 09 de febrero de 2024 - 05:05:30 / Página 2 de 15

Guayas	Palestina	Palestina	Guayas	Pula
Guayas	Balzar	Balzar	Sector Pucón	Pucón
Guayas	Balzar	Balzar, Cabecera Cantonal	Recinto La Laguna	Estero La Oz

**PELIGRO POR INCENDIOS FORESTALES:**

**00 incendio forestal activo:**

Provincia	Cantón	Parroquia	Sector	Afectación (Ha)	Fecha de inicio
-----------	--------	-----------	--------	-----------------	-----------------

**00 incendio forestal controlado:**

Provincia	Cantón	Parroquia	Sector	Afectación (Ha)	Fecha de inicio
-----------	--------	-----------	--------	-----------------	-----------------

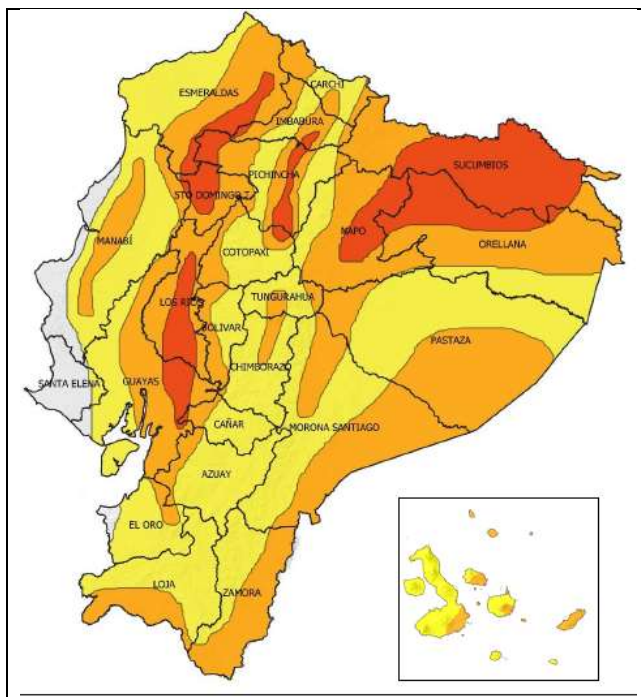
**PELIGRO POR APERTURA O COLAPSO DE PRESAS Y REPRESAS:**

Recurso	Cota mínima	Cota Actual	Cota máxima	Hora de corte	Valoración
Molino, Azuay	1970.00	---	1990.50	---	---
Mazar, Azuay	2138.05	---	2153.45	---	---
Daule Peripa, Guayas	70.00	76.00	85.00	07:45	●
Central Baba, Los Ríos	114.00	---	117.00	---	---
Chongón, Guayas	44.50	---	55.15	---	---
El Azúcar, Santa Elena	40.00	---	45.09	---	---
San Vicente, Santa Elena	50.00	---	57.49	---	---
La Esperanza, Manabí	53.40	---	66.00	---	---
Poza Honda, Manabí	104.29	---	106.50	---	---
Multipropósito Chone, Manabí	48.00	---	68.50	---	---
Agoyán, Tungurahua	1645.00	---	1651.00	---	---
Pucará-Pisayambo, Tungurahua	3541.00	---	3565.00	---	---

Para mayor información de las Declaratorias de niveles de alerta vigentes por amenazas y/o eventos peligrosos, puede visitar la página web:

<https://www.gestionderiesgos.gob.ec/niveles-de-alertas-y-declaratorias-vigentes-establecidas-por-la-sgr/>

**SITUACIÓN HIDROMETEOROLÓGICA:**



**● ADVERTENCIA  
AMENAZA: LLUVIAS Y TORMENTAS ELÉCTRICAS - ADVERTENCIA N° 08**

**Vigencia:** desde 22H00 del 03 hasta las 07H00 del 07 de febrero de 2024

**SITUACIÓN:** En los próximos días continuarán los eventos de precipitación de alta intensidad, con mayor énfasis al interior de la región Litoral, norte del Callejón Interandino, así como norte de la Amazonia y estribación de cordillera oriental. Los eventos de mayor relevancia se enfocarán entre el 4 y 6 de febrero.

- **Región Litoral:** Lluvias entre moderadas a intensas con tormentas en horas de la tarde y noche, enfocadas al interior de la región.\*
- **Región Interandina:** Lluvias dispersas de variable intensidad y episodios puntual fuertes al norte de la región.
- **Región Amazónica:** Lluvias de mayor intensidad al norte de la región.

## REPORTE DE MONITOREO DE AMENAZAS Y EVENTOS PELIGROSOS - No. 0073

Fecha y Hora de actualización: viernes, 09 de febrero de 2024 - 05:05:30 / Página 3 de 15

### PELIGRO SÍSMICO:

Fecha - Hora Local	Magnitud	Profundidad	Cercano a	Sentido por la población
---	---	---	---	---

## 2. Monitoreo de eventos peligrosos (emergencias y desastres)

### ZONA 1



#### Inundación

<b>Localización:</b>	Imbabura/ Ibarra/ San Antonio / La Compañía de Jesús, calle Imbabura y Machala; Tanguarín; Santa Marianita; San Antonio, calle 27 de Noviembre.
<b>Antecedentes:</b>	Debido a las fuertes precipitaciones registradas la noche del 04/02/2024, se registró la inundación de viviendas y la vía de segundo orden, al momento se encuentra parcialmente habilitada al tránsito vehicular.
<b>Situación actual:</b>	Personal de EMAPA-I informa que fue afectado la planta de bombeo de Perafan, ocasionando el desabastecimiento del agua potable en toda la parroquia. Al momento la población cuenta con el líquido vital Se continúa realizando la evacuación de agua de las viviendas y las vías, con el apoyo de bombas de succión y abriendo las rejillas de los sumideros retiran los escombros para que fluya el agua. Se realiza el encausamiento de la quebrada en el sector La Compañía y Tanguarín.
<b>Afectaciones:</b>	270 metros lineales afectados. 1 familia afectada y 5 personas (se continua con la evaluación) 1 vivienda afectada 2 bienes públicos destruidos ( línea de conducción de 63 mm y línea de conducción 90 mm)
<b>Acciones de respuesta:</b>	- Personal de EMAPA-I realizó trabajos de rehabilitación de la línea de conducción del agua potable. - Personal de la UGR del GAD C Ibarra con apoyo de la SGR realiza la evaluación inicial de necesidades. - Personal del MIDUVI se encuentra en el sitio realizando el levantamiento de información. - Personal del Instituto Nacional de Patrimonio Cultural verifican las afectaciones de las viviendas y bienes patrimoniales afectados. - Personal y maquinaria del GAD Parroquial San Antonio, GAD Cantonal Ibarra Obras Públicas, GAD Provincial de Imbabura se encuentra realizando los trabajos de limpieza de las vías afectadas. - Cuerpo de Bomberos realiza los trabajos de limpieza de los sumideros, vías y viviendas y la evacuación del agua y limpieza de flujos de lodo.
<b>Fuentes de información:</b>	SGR/ UGR GAD C Ibarra / CB Ibarra / SIS ECU 911 Ibarra / SGR - Unidad de Monitoreo Imbabura



#### Inundación

<b>Localización:</b>	Imbabura/ Antonio Ante / Atuntaqui/ Barrio San Luis, calle Bolívar entre David Manangón y Arturo Pérez; Centro Norte.
<b>Antecedentes:</b>	Debido a las fuertes precipitaciones registradas la noche del 04/02/2024 y la madrugada del 05/02/2024, se registró la inundación que afectó a viviendas, vehículos privados y a las vías de segundo orden en los siguientes tramos: 1. Calle Simón Bolívar entre la calle Arturo Pérez - flujos de lodo - vía parcialmente habilitada. 2. Calle David Manangón - levantamiento de adoquín - vía cerrada.
<b>Situación actual:</b>	Se realizó la evaluación inicial de necesidades determinando que se han afectado 12 familias y 38 personas con el ingreso de agua a sus domicilios registrándose daños materiales, se evacuó el agua de las viviendas y las vías, con el apoyo de bombas de succión y abriendo las rejillas de los sumideros retiran los escombros para que fluya el agua. Se presentó daños en el alcantarillado y vías, personal continua realizando los trabajos de rehabilitación.
<b>Afectaciones:</b>	12 familias afectadas (38 personas). 6 viviendas afectadas. 9 bienes privados afectados (8 vehículos, 1 negocio) 150 metros lineales afectados.
<b>Acciones de respuesta:</b>	Personal del GAD C AA, EPAA y OOPP realizan los trabajos de rehabilitación en las vías afectadas y en las alcantarillas. El 05/02/2024 sesionó el COE Cantonal Antonio Ante, por unanimidad resuelve:
<b>Fuentes de información:</b>	UGR GAD C AA/ CB Antonio Ante / SGR - Unidad de Monitoreo Imbabura



#### Inundación

<b>Localización:</b>	Esmeraldas/Muisne/ Sálma-Chamanga-San Gregorio/ Varios recintos
<b>Antecedentes:</b>	Por lluvias suscitadas la madrugada del 30/01/2024 se registró el desbordamiento del río Sálma perteneciente a la parroquia Sálma y los ríos Tigua y Cojimies que pertenecen a la parroquia Chamanga, los cuales afectaron varios sectores. En la entrega de Asistencia Humanitaria realizada por la SGR-CZI se identificaron varias familias afectadas.
<b>Situación actual:</b>	En el levantamiento de información de la UGR Muisne se registró otra parroquia la cual es Daule que sufrió inundaciones por el desbordamiento del río Pedro Carbo a causa de las lluvias de la madrugada del 29/01/2024 y el 30/01/2024. Los ríos ya no se encuentran desbordados y están con tendencia a aumentar de nivel.

## REPORTE DE MONITOREO DE AMENAZAS Y EVENTOS PELIGROSOS - No. 0073

Fecha y Hora de actualización: viernes, 09 de febrero de 2024 - 05:05:30 / Página 4 de 15

<b>Afectaciones:</b>	Parroquia Chamanga: -30 familias(130 personas afectadas dato preliminar a la espera de la EVIN). - 5 familias evacuadas.
<b>Acciones de respuesta:</b>	Parroquia Salima: -58 familias (215 personas afectadas dato preliminar a la espera de la EVIN). Parroquia Daule: -15 familias (63 personas afectadas dato preliminar a la espera de la EVIN).
<b>Fuentes de información:</b>	La SGR-CZ1 en conjunto con el GAD Cantonal Muisne realizó la entrega de Asistencia Humanitaria en tres parroquias del cantón. La UGR Muisne indicó la causa de la inundación de la nueva parroquia y el estado del río.
<b>Fuentes de información:</b>	GAD Cantonal Muisne/ SGR Umeva Esmeraldas.



### Inundación

<b>Localización:</b>	Esmeraldas/Esmeraldas/Simón Plata Torres/Lucha de los Pobres, 50 Casas.
<b>Antecedentes:</b>	Por lluvias suscitadas la noche de 29/01/2024 y la madrugada del 30/01/2024 se registró una inundación en el sector.
<b>Situación actual:</b>	La vía de primer orden se encuentra habilitada al tránsito vehicular, ya no presenta anegamiento. La inundación de los sectores Lucha de los Pobres y 50 Casas se suscitó por el desbordamiento del río Teaone, el río se encuentra con tendencia a disminuir de nivel.
<b>Afectaciones:</b>	-50 familias, 214 personas afectadas (información en evaluación).
<b>Acciones de respuesta:</b>	UGR Esmeraldas confirmó el estado de la vía de primero orden y el río Teaone, adicional se encuentran en territorio realizando el levantamiento de información. SGR en conjunto con Gobernación, GAD Cantonal y Cuerpo de Bomberos Esmeraldas realizó la entrega de AH (54 Kits de Primera Respuesta KPRH) en el sector Lucha de los Pobres.
<b>Fuentes de información:</b>	UGR Atacames / MAG/SGR Umeva Esmeraldas.



### Inundación

<b>Localización:</b>	Esmeraldas/Quinindé/Cube/varios sectores.
<b>Antecedentes:</b>	Por lluvias suscitadas la noche de 29/01/2024 y la madrugada del 30/01/2024 se registró el desbordamiento del río Cube, afectando varios sectores de la parroquia y una vía de tercer orden en los tramos Roto-Cube y Pircuta-Atahuales , cabe recalcar que la vía de tercer orden se encontraba cerrada al paso vehicular.
<b>Situación actual:</b>	La vía de tercer orden ya no presenta anegamiento y se encuentra habilitada con precaución a conducir. En el levantamiento de información realizado por el MAG se identificaron cultivos afectados. El río Cube se encuentra con tendencia a aumentar de nivel.
<b>Afectaciones:</b>	- 50 HA de cultivos (Dato preliminar). - 40 metros lineales.
<b>Acciones de respuesta:</b>	Prefectura Esmeraldas indicó el estado de la vía y los metros lineales que sufrió la vía por el anegamiento. La UGR Quinindé informó el estado del río. MAG continúa realizando inspecciones e indicó los datos preliminares de las hectáreas de cultivo afectadas.
<b>Fuentes de información:</b>	Prefectura Esmeraldas/MAG/UGR Quinindé/Umeva Esmeraldas.



### Inundación

<b>Localización:</b>	Esmeraldas/ Esmeraldas/ Vuelta Larga/ Gatazo, Vuelta Larga
<b>Antecedentes:</b>	Debido a lluvias registradas la noche del 29/01/2024, se suscitó una inundación en el sector.
<b>Situación actual:</b>	En la entrega de asistencia humanitaria de la SGR-CZ1 se registraron a familias afectadas del sector Gatazo. Las familias afectadas se encuentran pernoctando en sus mismas viviendas. El río Teaone se encuentra normal. Los sectores Gatazo y Vuelta Larga ya no presentan anegamiento.
<b>Afectaciones:</b>	-73 familias (315 personas afectadas dato preliminar).
<b>Acciones de respuesta:</b>	SGR-CZ1 con apoyo de Cuerpo de Bomberos Esmeraldas, Fuerzas Armadas, GAD Cantonal Esmeraldas, MIES y Cruz Roja se realizó la entrega de Asistencia Humanitaria en el sector de Gatazo. La SGR-CZ1 coordina acciones de MTT4 Cantonal con la finalidad de organizar las actividades del día 02/02/2024.
<b>Fuentes de información:</b>	Cuerpo de Bomberos Esmeraldas/ Umeva Esmeraldas.



### Deslizamiento

<b>Localización:</b>	Carchi/Tulcán/Chical/ San Marcos - La Cascada.
<b>Antecedentes:</b>	Debido a las lluvias registradas la madrugada del 04/01/2024, se suscitó un deslizamiento de gran magnitud afectando gran parte del sector poblado de la comunidad Awá, también afectó al servicio de energía eléctrica, y hubo personas desaparecidas, heridas y evacuadas. El sector es un sitio lejano por la vía terrestre, desde el cantón Tulcán al sector son 8 horas aproximadamente. El COE Cantonal de Tulcán se mantiene activo para coordinar acciones de respuesta frente al evento suscitado. SGR realizó el levantamiento de información para evaluación y análisis de riesgos en la zona, adicional, se entregó asistencia humanitaria a las familias afectadas, misma que fue gestionada por varias instituciones privadas en coordinación con la SGR.

## REPORTE DE MONITOREO DE AMENAZAS Y EVENTOS PELIGROSOS - No. 0073

Fecha y Hora de actualización: viernes, 09 de febrero de 2024 - 05:05:30 / Página 5 de 15

<b>Situación actual:</b>	Mediante la Resolución de Emergencia GAD-MT NRO. 002-2024, con fecha 12/01/2024, en el art. 1., resuelve: Declarar en Emergencia al GAD C Tulcán, por el lapso de 60 días, a fin de intervenir y controlar de forma inmediata la situación inminente que está sufriendo el cantón por la época invernal específicamente en la parroquia El Chical, comunidad San Marcos sector La Cascada donde se presentó un movimiento en masa de gran magnitud.
<b>Afectaciones:</b>	Se realizó el ingreso de asistencia humanitaria complementaria interinstitucional en el helicóptero SUPER PUMA de las FFAA. - 3 personas fallecidas - 1 desaparecido - 5 personas heridas - 7 personas rescatadas con vida - 16 familias impactadas y 68 personas impactadas (13 familias afectadas y 55 personas afectados; 3 familias damnificadas y 13 personas damnificadas) - 2 viviendas destruidas - 6 viviendas afectadas - 100% de energía eléctrica afectado (restablecido) - 5 bienes públicos afectados (1500 metros del cable alumbrado eléctrico, 3 postes de luz y 1 transformador)
<b>Acciones de respuesta:</b>	La Gobernación del Carchi en coordinación con FFAA gestionó el helicóptero para ingresar la asistencia humanitaria, el 20/01/2024 FFAA realizó el vuelo. El 20/01/2024 se realizó el ingreso de asistencia humanitaria complementaria gestionada por: MINEDUC, MIES y GAD C Tulcán. El 12/01/2024 se emitió la Resolución de Declaratoria de Emergencia por parte del GAD C Tulcán.
<b>Fuentes de información:</b>	SGR CZ1 Unidad de Monitoreo Carchi/ SIS ECU 911/ MSP/ UGR GAD C Tulcán / GAD Parroquial Chica.

### ZONA 2



#### Socavamiento

<b>Localización:</b>	Napo/El Chaco/Gonzalo Díaz De Pineda (El Bombón)/San Rafael, Piedra Fina 2, San Luis, San Carlos, vía Y de Baeza-Lago Agrío [E45].
<b>Antecedentes:</b>	Debido al proceso erosivo desarrollado desde febrero del 2020, el río Quijos (Alto Coca) mantiene en riesgo a varias viviendas y sectores estratégicos, tales como: la Red Estatal Vial [E45], Hidroeléctrica Coca Codo Sinclair, tuberías de SOTE, Poliducto Shushufindi - Quito y OCP.
<b>Situación actual:</b>	Se mantiene la declaratoria emitida mediante resolución SGR-058-2021 de cambiar el nivel de alerta Naranja a Roja. El frente de erosión se encuentra en la abscisa 7+500 por 180 días (21/01/2024). La vía El Chaco-Reventador se encuentra habilitada.
<b>Afectaciones:</b>	- Desde el 2020 a la fecha las afectaciones son las siguientes: - 122 personas afectadas - 27692 personas afectadas indirectas - 76 personas damnificadas - 105 personas evacuadas - 7 viviendas destruidas - 1120 metros de vía afectadas - 4 puentes destruidos: (Puente sobre el río Montana, Marker, Ventana 2 y Puente Piedra Fina 2) - 4 bienes Afectados: (tuberías del SOTE, Poliducto Shushufindi- Quito y OCP, Sistema de Agua Potable de San Luis ,05/09/2023 bus interprovincial) - 100.03 Ha de Cultivo perdidos - 3448 animales de granja afectados y muertos
<b>Acciones de respuesta:</b>	El 30/12/2023, MTOP junto a otras instituciones como GAD Municipal El Chaco, GAD Municipal de Gonzalo Pizarro, GAD Provincial de Sucumbios y Petroecuador, habilitaron al 100% el puente bailey. La Comisión Ejecutora Río Coca - CELEC EP, SGR CZ2 y CCGR San Luis realizan monitoreo constante.
<b>Fuentes de información:</b>	SGR CZ2 Unidad de Monitoreo Napo-Orellana/CELEC EP/GAD Municipal El Chaco/MTOP/teniente Político Gonzalo Diaz de Pineda

### ZONA 3



#### Aluvión

<b>Localización:</b>	Chimborazo / Chambo / Chambo / Barrio el Rosario Caserío Guayllabamba
<b>Antecedentes:</b>	El 03/02/2024, debido a las lluvias en el sector se produjo un aluvión que afectó a una vivienda y la vía de segundo orden. CB Chambo comunica que debido a la rotura de una tubería de agua, sumado a las precipitaciones que se presentaron en el sector se produjo un aluvión que afectó a la vía de segundo orden y a una vivienda. Al momento la vía está completamente cerrada, UGR Chambo realizará inspección el 05/02/2024, la familia afectada permanece en la misma vivienda.
<b>Situación actual:</b>	- 1 vivienda afectada. - 1 familia afectada. - Vía de segundo orden afectada. - 1 bien público afectado (Tubería).
<b>Afectaciones:</b>	CB realizó inspección en el sitio. GADMC Chambo realizan labores de limpieza y habilitación de la vía SGR monitorea el evento y coordinó con la UGR GADMC Chambo una inspección.
<b>Acciones de respuesta:</b>	



## REPORTE DE MONITOREO DE AMENAZAS Y EVENTOS PELIGROSOS - No. 0073

Fecha y Hora de actualización: viernes, 09 de febrero de 2024 - 05:05:30 / Página 6 de 15

Fuentes de  
información:

CB Chambo / GADMC Chambo / SGR Unidad de Monitoreo Chimborazo.



### Deslizamiento Alausí:

<b>Localización:</b>	Chimborazo/Alausí/Alausí, Cabecera Cantonal/Casual, vía Guamote - Alausí [E-35].
<b>Antecedentes:</b>	<p>El 09/12/2022, se produjo un hundimiento en la vía de primer orden, lo que inhabilitó el paso vehicular en ese momento. El día 26/03/2023, se produjo un deslizamiento donde cedió el cerro Casual destruyendo viviendas y causando pérdidas de vidas en los barrios Nuevo Alausí y Casual.</p> <p>Mediante RESOLUCIÓN Nro. SGR-111-2023, se determinó: CAMBIAR EL NIVEL DE ALERTA AMARILLA A NARANJA por movimientos en masa en el área de 214 hectáreas, que comprende el sector: Casual y los barrios: La Esperanza, Control Norte, Nueva Alausí, Pircapamba y Bua, del cantón Alausí y, RATIFICAR el estado de ALERTA AMARILLA en el área de 38,07 hectáreas, considerando la actualización del análisis y observaciones técnicas realizadas en campo.</p> <p>El COE Cantonal de Alausí sigue activo, y según las últimas resoluciones del 30/10/2023: MTOP analiza la creación de una variante mediante estudios conjuntos con la ESPOL o la creación de una variante desde Aypud hasta la feria de ganado en la vía a Chunchi (E-35).</p> <p>Se planifica inspección de parte de OOPP del GAD Provincial para intervenir en los tramos que sean necesarios. MTOP mediante Oficio Nro. MTOP-DDCH-23-1819-OF comunica que no ha otorgado ninguna autorización para la imposición de peajes en las vías de acceso al Cantón Alausí, Además, es importante destacar que las comunidades circundantes al mencionado cantón han establecido tales cargos sin el respaldo ni el consentimiento de esta entidad gubernamental.</p> <p>GADMC Alausí, la Comisaría Municipal y de Construcción mediante MEMORANDO Nro. ALAUSI-DACMC-2023-0161-M comunica que la comunidad Pueblo Viejo hace caso omiso a los informes emitidos para mantener cerrada el paso y desafía a la fuerza pública PPNN en la labor de mantener cerrada la calle, además recomienda a OOPP del GADMC el inicio de acciones administrativas y judiciales en razón del presunto cometimiento de delitos.</p>
<b>Situación actual:</b>	El secretario de la SGR, cumple agenda en territorio y mantuvo una importante reunión con técnicos de la Universidad Central del Ecuador de la Facultad de Geología, Patricia Núñez Asambleista de Chimborazo, PUND, donde socializaron los estudios técnicos sobre el deslizamiento, para establecer líneas de acción entorno al post evento del 26. Además, se realizó la décima reunión del Comité Técnico Itinerante en Alausí, liderada por el IIGE. Se discuten los avances en cuanto a la recuperación de la zona y la hoja de ruta interinstitucional con próximos pasos.
<b>Afectaciones:</b>	<ul style="list-style-type: none"> <li>- 65 personas fallecidas.</li> <li>- 44 personas heridas.</li> <li>- 225 personas afectadas</li> <li>- 800 personas damnificadas (evacuadas hacia los alojamientos temporales).</li> <li>- 10 personas desaparecidas.</li> <li>- 104 viviendas afectadas</li> <li>- 57 viviendas destruidas</li> <li>- 1 Unidad Educativa afectada estructuralmente (U.E. Federico González Suárez).</li> <li>- 2 Unidades Educativas afectadas funcionalmente (Unidad Educativa Ciudad De Alausí; Unidad Educativa San Francisco De Sales).</li> <li>- 3 bienes públicos afectados (25% de red de alumbrado público afectado y 40 % de servicio de agua potable afectado, 20 % de servicio de alcantarillado afectado).</li> <li>- 2 bienes públicos destruidos (1 Estadio y 1 coliseo).</li> <li>- 1 bien privado afectado (Hostería Pircapamba).</li> <li>- 2 bienes privados destruidos (Asadero Don Fausto y Damada - cafetería).</li> <li>- 20 ha de cultivos afectados.</li> <li>- 6 ha de cultivos y pasto destruidos.</li> <li>- 230 Animales afectados.</li> <li>- 2320 metros de vía afectada (1120 metros de vía de Primer orden y 1200 en vía de segundo orden).</li> <li>- 427 metros de línea férrea destruida.</li> </ul>
<b>Acciones de respuesta:</b>	SGR, UCE, PUND y IIGE se reúnen para coordinar avances para la recuperación de la zona cero.
<b>Fuentes de información:</b>	SGR CZ3 Unidad de Monitoreo Tungurahua/COE Cantonal Alausí /MTT-4/MTT-7.

### ZONA 4



### Inundación

<b>Localización:</b>	Manabí/Manta/San Lorenzo/Miraflores
<b>Antecedentes:</b>	Producto de las lluvias suscitadas en horas de la madrugada se produjo el desbordamiento de una quebrada S/N en el sector, provocando inundación e ingreso de agua y lodo en las viviendas del sector.
<b>Situación actual:</b>	Al momento el estado actual de la quebrada es normal, sin desbordamiento. Las familias damnificadas permanecen en casa de familia acogiente y las familias afectadas permanecen en sus propias viviendas.
<b>Afectaciones:</b>	<ul style="list-style-type: none"> <li>-2 viviendas destruidas</li> <li>-2 familias damnificadas (8 personas damnificadas)</li> <li>-15 viviendas afectadas</li> <li>-15 familias afectadas (60 personas afectadas)</li> </ul>

## REPORTE DE MONITOREO DE AMENAZAS Y EVENTOS PELIGROSOS - No. 0073

Fecha y Hora de actualización: viernes, 09 de febrero de 2024 - 05:05:30 / Página 7 de 15

<b>Acciones de respuesta:</b>	CB Manta realizan labores de limpieza en los sectores afectados GAD Parroquial San Lorenzo-Manta realiza la Evaluación de Daños y Análisis de Necesidades.
<b>Fuentes de información:</b>	SGR-UMÉVA Manabí/C.B Manta/GAD Parroquial San Lorenzo-Manta



### Inundación

<b>Localización:</b>	Manabí/Pedernales/Cojimíes/Varios Sectores
<b>Antecedentes:</b>	Debido a lluvias presentadas en horas de la madrugada del 30/01/2024 se produjo el desbordamiento del río Beche
<b>Situación actual:</b>	El 03/02/2024 personal de la SGR CZ4, GAD Manta y MIES realizaron la entrega de Asistencia Humanitaria.
<b>Afectaciones:</b>	-198 viviendas afectadas -198 familias afectadas (800 personas afectadas) -10 viviendas destruidas -10 familias damnificadas (90 personas damnificadas.) -2 Centro de Salud afectado (Centro de Salud Cojimies, Centro de Salud Cheve).
<b>Acciones de respuesta:</b>	SGR-CZ4 realiza entrega de Asistencia Humanitaria. MIES y GAD Manta realizaron la entrega de AH
<b>Fuentes de información:</b>	SGR Monitoreo Manabí/UGR GAD Pedernales/ CB Pedernales



### Inundación

<b>Localización:</b>	Manabí/Pedernales/Pedernales/Varios Sectores
<b>Antecedentes:</b>	Debido a lluvias presentadas en horas de la madrugada del 30/01/2024 se produjo la inundación en varios sectores
<b>Situación actual:</b>	Con fecha 03/02/2024 la SGR CZ4 y GAD Manta realizaron la entrega de AH a varias familias afectadas, personal de la SGR CZ4 indica que aún se está consolidando información para otras entregas, las cifras pueden variar
<b>Afectaciones:</b>	-1 U. E. afectada -2 Bien privado afectado (1 Hotel y 1 camaronera) -50 viviendas afectadas -50 familias afectadas (200 personas afectadas) -3 Centro de Salud afectado (Hospital Básico Francisco Vásquez Balda, Hospital Móvil, Centro de Salud Tipo B)
<b>Acciones de respuesta:</b>	Entrega de AH por parte de la SGR CZ4. GAD Manta realizaron la entrega de AH
<b>Fuentes de información:</b>	SGR Monitoreo Manabí/UGR GAD Pedernales/ CB Pedernales

## ZONA 5



### Socavamiento

<b>Localización:</b>	Bolívar/Echeandía / Echeandía/ varios sectores, El Congreso, vía al Guabito, San José de Camarón, Congreso la Y", vía San José de Camarón a Carimara, Pitiambe, Cruce de la Libertad y Congreso, San Eduardo, Estero de Damas, vía a Plaza Roja y Malecón Alto y Bajo.
<b>Antecedentes:</b>	El 29/01/2024 a causa de las lluvias registradas y el aumento del caudal del río el Congreso, Soloma, San Camilo y el Estero (SN) en la madrugada del 29/01/2024, se originó el socavamiento de las bases de los puentes, en el sector El Congreso - vía al Guabito quedando inhabilitado el paso, En "El Congreso la Y" se encuentra habilitado el tránsito y en el sector de San José de Camarón se encuentra parcialmente habilitado el paso vehicular. La vía de tercer orden de San José de Camarón a Carimara se encuentra obstaculizado totalmente el paso vehicular.
<b>Situación actual:</b>	UGR del GAD Echeandía y UPREA de la SGR Bolívar mediante recorrido realizado reportan, que debido al incremento del río San Eduardo, Estero de Damas y Estero Chinivi, se originaron socavamientos de las bases en los puentes vehiculares de los sectores de Pitiambe, San Eduardo y Estero de Damas, mismos que se encuentran habilitados. Se produjo la destrucción de las aletas de la alcantarilla de armado en el sector de Cruce de la Libertad y Congreso. En la vía a Plaza Roja arrasó material pétreo afectando a la vía de tercer orden, misma que se encuentra parcialmente habilitada. Además se dio el arrastre de material de la protección de las bases de las viviendas que se encuentra a las riberas de río Soloma en el sector del Malecón Bajo y Alto.
<b>Afectaciones:</b>	-6 puentes afectados (vehicular) -3 bienes públicos afectados (poste, muro de piedra escollera, alcantarilla de armado) -47 metros lineales de vía afectada.
<b>Acciones de respuesta:</b>	Coordinador zonal 5 de La SGR en conjunto con Gobernador, director del MTOP, JEPOL, UGR, Director Obras Públicas y Director de Planificación del GAD Echeandía realizaron recorrido por las zonas afectadas y coordinan acciones para la atención del evento. GAD Provincial en coordinación con el GAD Echeandía realizan trabajos de protección de las riberas con el desazolve y encauzamiento del río San Camilo y Soloma en el sector de San José de Camarón y Malecón Bajo y Alto. MTOP Bolívar realiza trabajos de reforzamiento de las bases del puente en el sector de Pitiambe. GAD Echeandía realiza trabajos de limpieza y rehabilitación de la vía de tercer orden en el sector de vía a Plaza Roja. GAD Echeandía y de la Empresa Privada Contratada por el GAD Echeandía realiza trabajos de limpieza y desazolve del cauce del río el Congreso y acumulación de material pétreo para el reforzamiento de las bases del puente en el sector "Congreso la Y".
<b>Fuentes de información:</b>	GAD Cantonal, CNEL, GAD Provincial, SGR Unidad de Monitoreo Bolívar.

## REPORTE DE MONITOREO DE AMENAZAS Y EVENTOS PELIGROSOS - No. 0073

Fecha y Hora de actualización: viernes, 09 de febrero de 2024 - 05:05:30 / Página 8 de 15



### Inundación

<b>Localización:</b>	Los Ríos/Ventanas/Chacarita/ rcto. Chacarita - río Bobo
<b>Antecedentes:</b>	Debido a las lluvias suscitadas en la madrugada del 31/01/2024, se reportó desbordamiento del río Caracol, mismo que afectó una vía de tercer orden, 1 muro de contención y a cultivos del lugar.
<b>Situación actual:</b>	El río Bobo se encuentra en su nivel normal, las familias afectadas se mantienen en sus viviendas sin presencia de agua y se gestiona la entrega de ayuda humanitaria con SGR.
<b>Afectaciones:</b>	- 8 viviendas afectadas - 8 familias afectadas - 27 personas afectadas - 1 bien público afectado (poste de luz)
<b>Acciones de respuesta:</b>	UGR Ventanas facilitó documento EVIN y realizó verificación de novedades
<b>Fuentes de información:</b>	Ministerio de Gobierno - Jefatura Política de Babahoyo/MAG/SGR-Unidad de Monitoreo Los Ríos.



### Inundación

<b>Localización:</b>	Los Ríos/Babahoyo/Pimocha/rcto. Chan Chan - Lomas de hojarasca - río Caracol
<b>Antecedentes:</b>	Debido a las lluvias suscitadas en la madrugada del 31/01/2024, se reportó desbordamiento del río Caracol, mismo que afectó una vía de tercer orden, 1 muro de contención y a cultivos del lugar.
<b>Situación actual:</b>	Actualmente el río continúa desbordado con presencia de agua en la vía mencionada que inicia desde la entrada de Pimocha hacia el Rcto. Chan Chan, por lo que se encuentra habilitada con precaución.
<b>Afectaciones:</b>	- 50 metros lineales afectados - 1 bien público afectado (muro de contención) - 400 ha. de cultivos afectados (Arroz) - 75 productores con cultivos afectados - 200 ha. de cultivos con pérdida total (arroz) - 75 productores con cultivos con pérdida total
<b>Acciones de respuesta:</b>	MAG brindó asesoramiento técnico, los agricultores afectados se encuentran registrados en la plataforma para ser beneficiados con paquetes tecnológicos (kit de semillas de arroz con fertilizante para el ciclo de verano), mismos que serán entregados al culminar la época lluviosa y a su vez facilitó matriz MAAPEA.
<b>Fuentes de información:</b>	Ministerio de Gobierno - Jefatura Política de Babahoyo/MAG/SGR-Unidad de Monitoreo Los Ríos.



### Inundación

<b>Localización:</b>	Los Ríos/Urduaneta/Catarama/ rcto. La Julia - rcto. San Antonio - rcto. Manabí Chiquito - río Catarama
<b>Antecedentes:</b>	Debido a la presencia de fuertes lluvias la madrugada del 05/02/2024, se reportó el desbordamiento del río Catarama, dejando consigo varias viviendas afectadas.
<b>Situación actual:</b>	Mediante visita al sitio, se verificó que el río Catarama se encuentra con tendencia a disminuir de nivel y las familias se mantienen en las viviendas con presencia de agua estancada.
<b>Afectaciones:</b>	- 89 viviendas afectadas - 89 familias afectadas (se mantienen en sus viviendas) - 291 personas afectadas
<b>Acciones de respuesta:</b>	- UGR Urduaneta realizó levantamiento de información en compañía de técnico de UPREA de SGR el 05/02/2024. - Cuerpo de Bomberos de Urduaneta realizó verificación de novedades el 06/02/2024.
<b>Fuentes de información:</b>	UPREA-SGR/UGR Urduaneta/Cuerpo de Bomberos de Urduaneta/SGR-Unidad de Monitoreo Los Ríos.



### Vendaval

<b>Localización:</b>	Los Ríos/Babahoyo/Clemente Baquerizo/cdla. Puerta Negra - cerca de la Casa Comunal
<b>Antecedentes:</b>	Debido a las lluvias acompañadas de fuertes vientos la noche del 30/04/2023, se suscitó un vendaval, que deja varias viviendas afectadas.
<b>Situación actual:</b>	Las familias evacuadas el 30/01/2024 retornaron a sus viviendas en horas de la mañana del 31/01/2024, adicional 1 nueva familia se movilizó a casa acogiente por prevención, mientras que las demás se mantienen en sus viviendas.
<b>Afectaciones:</b>	- 7 viviendas afectadas - 10 familias afectadas (1 familias en casa acogiente) - 49 personas afectadas (4 personas en casa acogiente)
<b>Acciones de respuesta:</b>	UGR Babahoyo realizó inspección técnica el 31/01/2024 con levantamiento EVIN, mismo que será facilitará una vez finalizado.
<b>Fuentes de información:</b>	UGR Babahoyo/ SGR-Unidad de Monitoreo Los Ríos.

### Inundación

<b>Localización:</b>	Los Ríos/Ventanas/Ventanas/Los Girasoles (Humedal abras de Mantequilla) - 5 de Agosto - Bellavista
----------------------	--



## REPORTE DE MONITOREO DE AMENAZAS Y EVENTOS PELIGROSOS - No. 0073

Fecha y Hora de actualización: viernes, 09 de febrero de 2024 - 05:05:30 / Página 9 de 15



<b>Antecedentes:</b>	Debido a la presencia de fuertes lluvias la madrugada del 29/01/2024, como también el incremento del caudal del río Ventanas con acumulación de aguas lluvias en el "Humedal abras de Mantequilla", en donde 2 familias de 10 personas fueron evacuadas hacia un alojamiento temporal.
<b>Situación actual:</b>	El río Ventanas se encuentra en su nivel normal, la familia evacuada continúa en la casa comunal Los Girasoles, el COE Ventanas permanece activo y se gestiona la entrega de ayuda humanitaria con SGR.
<b>Afectaciones:</b>	- 197 viviendas afectadas - 197 familias afectadas (2 familias evacuadas) - 660 personas afectadas (10 personas evacuadas)
<b>Acciones de respuesta:</b>	UGR Ventanas facilitó documento EVIN y realizó verificación de novedades.
<b>Fuentes de información:</b>	SGR- UPREA/Jefatura Política de Ventanas - ministerio de Gobierno/Cruz Roja/SGR-Unidad de Monitoreo Los Ríos.



<b>Inundación</b>	
<b>Localización:</b>	Los Ríos/Urduana/Ricaurte/rcto. Roblecito - La Troncal - - Rcto. Santo Tomas - La Hojita - río Catarama - río Pijullo
<b>Antecedentes:</b>	Debido a la presencia de fuertes lluvias la madrugada del 29/01/2024, se reportó la rotura de un muro de contención, provocando el desbordamiento de los río Pijullo con Catarama, dejando consigo afectaciones en el sitio.
<b>Situación actual:</b>	Luego de la recepción de matriz MAAPEA, se actualizan los datos de afectación suscitados en el sitio, actualmente los caudales se encuentran tendencia a aumentar de nivel, las familias evacuadas continúan en casa acogiente, mientras el restante de familias afectadas se mantienen en sus viviendas con presencia de agua.
<b>Afectaciones:</b>	- 66 viviendas afectadas - 66 familias afectadas (15 familias evacuadas) - 239 personas afectadas (49 personas evacuadas) - 1 bien público destruido (rotura de muro) - 138 ha. de cultivos afectados (cacao, plátano, banano, maíz duro) - 32 productores con cultivos afectados
<b>Acciones de respuesta:</b>	MAG brindó asesoramiento técnico, los agricultores afectados se encuentran registrados en la plataforma para ser beneficiados con paquetes tecnológicos (kit de semillas con fertilizante para el ciclo de verano), mismos que serán entregados al culminar la época lluviosa y a su vez facilitó matriz MAAPEA.
<b>Fuentes de información:</b>	Jefatura Política de Urduana - Ministerio de Gobierno/UGR Urduana/SGR-Unidad de Monitoreo Los Ríos.



<b>Inundación</b>	
<b>Localización:</b>	Los Ríos/Montalvo/Montalvo/rcto. Maravilla - rcto. San José - Rcto. Lola Grande - Rcto. Lola Chica - Sector de La Ciudad Perdida - río Santa Rosa
<b>Antecedentes:</b>	Debido a la presencia de fuertes lluvias la madrugada del 29/01/2024, se reportó el desbordamiento del río Santa Rosa, mismo que dejó varias viviendas afectadas con leve presencia de agua, la rotura de un muro de contención y una vía de 3er orden afectada que va desde el rcto. La Maravilla hacia el Rcto. La Lola.
<b>Situación actual:</b>	Luego de la recepción del documento EVIN, se actualiza los datos de afectación suscitados en el sitio, actualmente el caudal del río se encuentra con tendencia a aumentar de nivel, las familias continúan en sus viviendas sin presencia de agua, la vía de tercer orden se mantiene cerrada manteniendo incomunicados a los habitantes de los sectores mencionados, y adicional a ello se receipta el reporte de afectaciones a cultivos.
<b>Afectaciones:</b>	- 2 viviendas afectadas - 2 familias afectadas - 8 personas afectadas - 1 Bien público destruido (muro de contención) - 200 ha. de cultivos afectados (Arroz - Cacao) - 35 productores con cultivos afectados - 150 metros lineales afectados
<b>Acciones de respuesta:</b>	UGR Montalvo facilitó documento EVIN el 31/01/2024. MAG facilitó matriz MAAPEA el 31/01/2024.
<b>Fuentes de información:</b>	Ministerio de Gobierno - Jefatura Política de Montalvo/UGR Montalvo/SGR-Unidad de Monitoreo Los Ríos.



<b>Inundación</b>	
<b>Localización:</b>	Los Ríos/Ventanas/10 de noviembre/ Paz de Dios - Los Almendros - José Joaquín de Olmedo - Poza - Manglar - Santa Rosa - Demetrio Aguilera - 20 de Noviembre -río Ventanas
<b>Antecedentes:</b>	Debido a la presencia de fuertes lluvias en la madrugada del 29/01/2024, provocaron el aumento del caudal del río Ventanas con acumulación de aguas lluvias.
<b>Situación actual:</b>	El río Ventanas se encuentra en su nivel normal, las familias afectadas se mantienen en sus viviendas, actualmente no se visualiza presencia de agua en las viviendas y se gestiona la entrega de ayuda humanitaria con SGR.
<b>Afectaciones:</b>	- 365 viviendas afectadas - 365 familias afectadas - 1223 personas afectadas
<b>Acciones de respuesta:</b>	UGR Ventanas facilitó documento EVIN y realizó verificación de novedades el 01/02/2024.

## REPORTE DE MONITOREO DE AMENAZAS Y EVENTOS PELIGROSOS - No. 0073

Fecha y Hora de actualización: viernes, 09 de febrero de 2024 - 05:05:30 / Página 10 de 15

**Fuentes de información:**

Ministerio de Gobierno - Jefatura Política de Montalvo/UGR Montalvo/SGR-Unidad de Monitoreo Los Ríos.



**Aluvión**

<b>Localización:</b>	Bolívar / Chimbo / Telimbela / varios sectores, Centro de Telimbela, San Francisco Chico.
<b>Antecedentes:</b>	A causa de las lluvias registradas en la madrugada del 29/01/2024, se produjo un aluvión y originó el taponamiento de la alcantarilla de la vía de tercer orden que conduce desde Telimbela a Caluma a la altura del sector de San Francisco Chico.
<b>Situación actual:</b>	a causa del aluvión se produjo el aumento del caudal del río Telimbela, el cual socavó las bases del puente vehicular del ingreso a la parroquia Telimbela, el paso se encuentra cerrado al paso vehicular.
<b>Afectaciones:</b>	- 1 puente afectado(vehicular) - 2 bienes públicos afectados(1 alcantarilla y calles de la parroquia)
<b>Acciones de respuesta:</b>	- Teniente Político de la parroquia de Telimbela confirmó el evento. - La SGR Bolívar informa al GAD Provincial para su intervención de acuerdo a sus competencias. - Maquinaria del GAD Parroquial de Telimbela realiza trabajos de limpieza de escombros en el sector de San Francisco Chico.
<b>Fuentes de información:</b>	TEPOL, SGR Unidad de Monitoreo Bolívar.



**Inundación**

<b>Localización:</b>	Los Ríos/Babahoyo/Caracol/ Subcentro Caracol - 10 de agosto - José Caguana y Mundo Celeste
<b>Antecedentes:</b>	Debido a las lluvias suscitadas en la madrugada del 29/01/2024, se reportó acumulación de aguas lluvias, mismas que dejan consigo afectación con ingreso de agua en un Subcentro de Salud, en una vía de primer orden e ingreso a una vivienda de un señor de tercera edad.
<b>Situación actual:</b>	Mediante la recepción de documento EVIN, se reportó que debido a las acumulación de aguas lluvias, se suscitó el colapso de una vivienda de material de caña con madera, actualmente su único integrante se encuentra en casa acogiente de familiares, aún se visualiza estancamiento de agua en calles como en el subcentro, mismo que continúa brindando su atención en las instalaciones del GAD Parroquial.
<b>Afectaciones:</b>	- 1 vivienda destruida (caña - madera) - 1 familia de 1 integrante damnificado. (casa acogiente) - 1 bien público afectado (Subcentro Caracol) - 20 metros lineales afectados
<b>Acciones de respuesta:</b>	- UGR Babahoyo realizó y facilitó documento EVIN el 30/01/2024 - Teniente Política de Caracol realizó verificación de novedades
<b>Fuentes de información:</b>	Ministerio de Gobierno - Tenencia Política de Caracol/SGR-Unidad de Monitoreo Los Ríos.

### ZONA 6



**Deslizamiento**

<b>Localización:</b>	Azuay/Santa Isabel/Santa Isabel/La Cría.
<b>Antecedentes:</b>	El 03/06/2022, se suscitó un deslizamiento producto de la saturación del suelo originado por la combinación del deficiente sistema de riego en el sector, del taponamiento de diferentes quebradas y la deficiencia en el drenaje del terreno. El 06/04/2023, la SGR emitió el cambio a ALERTA NARANJA El 20/06/2023 MIES entregó Bonos de Contingencia a 22 familias afectadas de la comunidad La Cría.
<b>Situación actual:</b>	Con fecha 23 de Enero del 2024 UGR Santa Isabel informa que para dar cumplimiento a las resoluciones establecidas el 10/01-2024 por el COE Cantonal Santa Isabel, se han realizado las siguientes acciones: 1. Se mantienen activadas las siete (7) mesas técnicas de trabajo y los tres (3) grupos de trabajo del COE Cantonal de Santa Isabel. 2. Se elaboró y entregó informe de recomendación de cambio de uso del suelo al Concejo Cantonal de Santa Isabel. 3. Se entregó de informe de justificativos técnicos para la declaración de zona inhabitable, a la Dirección de Planificación y Departamento Jurídico del GAD Santa Isabel. 4. SGR motivó la activación del COE provincial con la finalidad de dar a conocer a la plenaria sobre la situación actual del macro deslizamiento en el sector La Cría y dar atención desde cada una de sus competencias como MTT-P y GTT. 5. Se realizó la reunión y socialización de la propuesta de habilitación de la vía Sulupali Grande - Sauce Loma - El Progreso con el Departamento de Vialidad del GAD Provincial. 6. Se entregaron los estudios y diseños a la Gobernación del Azuay y CELEC para la evaluación del problema y determinación de soluciones. 7. Se actualizan los datos de afectados y damnificados, así como las personas en el AT y otras modalidades de AT. 8. Se adecuan los espacios en el Alojamiento Temporal por parte del Municipio de Santa Isabel. 9. Se programó la capacitación al personal municipal por parte de la SGR. 10. Se enviaron oficios al GAD Provincial para la inclusión de los estudios de los sistemas de riesgo en la planificación operativa anual. 11. Se realizó la solicitud de gestión interinstitucional para la realización de estudios de zonificación geotectónica en los sectores de proyección urbana. 12. Se elabora el plan de respuesta para la atención a las familias que permanecen dentro de la zona de influencia del macro deslizamiento de La Cría.
<b>Afectaciones:</b>	- 82 familias afectadas (308 personas) - 8 familias damnificadas (25 personas que permanecen en casa de familias acogientes) - 130 personas evacuadas (albergue temporal)(Con fecha 15/08/2023 se encuentran en el albergue 38 familias 104 personas)

Dirección: Edificio CIS ECU-911,

Av. Samborondón KM 0,5

Código postal: 092301 / Samborondón-Ecuador.

Teléfono: +593-4 2593-500

www.gestionderiesgos.gob.ec

REPORTE DE MONITOREO DE AMENAZAS Y EVENTOS PELIGROSOS - No. 0073

Fecha y Hora de actualización: viernes, 09 de febrero de 2024 - 05:05:30 / Página 11 de 15

	<ul style="list-style-type: none"> <li>- 38 familias evacuadas.</li> <li>- 44 viviendas afectadas</li> <li>- 8 viviendas destruidas</li> <li>- 3 bienes privados afectados (capilla, casa comunal, cancha central)</li> <li>- 2 bienes públicos afectados</li> </ul>
<b>Acciones de respuesta:</b>	UGR Santa Isabel en conjunto con SGR CZ6 realizan acciones de atención a la emergencia
<b>Fuentes de información:</b>	SGR CZ6 Unidad de Monitoreo Azuay-Cañar.

ZONA 8



Contaminación Ambiental

<b>Localización:</b>	Guayas/ Guayaquil/ Chongón /Km 28 vía a la costa - canal Chongón.
<b>Antecedentes:</b>	El 19/01/2024 Se produjo una contaminación en el canal de Chongón, a causa de una fuga de combustible en las tuberías de PETROECUADOR, el combustible (diésel) cayó a dicho canal, por lo que al momento se encuentra suspendido el suministro de agua, hasta realizar la limpieza.
<b>Situación actual:</b>	PETROECUADOR y EPA, permanecen realizando los trabajos en el lugar. SGR; INTERAGUA y Prefectura realizaron entrega de asistencia humanitaria en los sectores afectados.
<b>Afectaciones:</b>	- 1 bien público afectado (canal de agua)
<b>Acciones de respuesta:</b>	SGR realizó entrega de asistencia humanitaria (agua, baldes y sachets cloradores) Interagua realizó distribución de agua potable, mediante tanqueros en los sectores afectados y limpieza de canal Prefectura del Guayas realizó entrega de bidones agua, Kit de alimentos PETROECUADOR, EPA y Cuerpo de Ingenieros del Ejército siguen realizando los trabajos de limpieza del canal
<b>Fuentes de información:</b>	SGR CZ5 Unidad de Monitoreo Guayas/ EPA / MAATE

3. Monitoreo de estado de vías afectadas por eventos peligrosos

04 VÍAS DE PRIMER ORDEN CERRADAS:

No.	Provincia	Cantón	Parroquia	Sector/Vía	Evento Peligroso	Afectación (mts lineales)	Fecha del evento	Vías alternas
1	Azuay	Cuenca	Molleturo	km 90, vía Cuenca-Molleturo-Naranjal [E-582]	DESLIZAMIENTO	15	05/02/2024	Ninguna
2	Pichincha	Quito	Pífo	Vía Pífo Papallacta Km 7	DESLIZAMIENTO	---	05/02/2024	Ninguna
3	Esmeraldas	Esmeraldas	San Mateo	sector Timbre Esmeraldas - Quinindé [E20]	ALUVIÓN	--	03/02/2024	Ninguna
4	Chimborazo	Alausí	Alausí	Casual y Nuevo Alausí, vía Alausí - Guamote [E-35]	DESLIZAMIENTO	2320	26/03/2023	vía alterna del tercer orden Riobamba Guasuntos Alausí - sub tramo Vishud Guasuntos.

41 VÍAS DE PRIMER ORDEN PARCIALMENTE HABILITADAS:

No.	Provincia	Cantón	Parroquia	Sector/Vía	Evento Peligroso	Afectación (mts lineales)	Fecha del evento	Vías alternas
1	Bolívar	Guaranda	Guanujo	varios Sectores, Tambo Real, El Mirador, Palmaloma, vía Guanujo-Echeandia [E494]	DESLIZAMIENTO	40	05/02/2024	Ninguna
2	Los Ríos	Ventanas	Chacarita	rcto. La Industria - rcto. Chacarita - río Onsebi - río Bobo	DESLIZAMIENTO	3	05/02/2024	Ninguna
3	Bolívar	San Miguel	Bilován	Guapuloma, vía Bilován-Las Guardias [E491]	DESLIZAMIENTO	15	05/02/2024	Ninguna
4	Azuay	Cuenca	Molleturo	km 90, vía Cuenca-Molleturo-Naranjal [E-582]	DESLIZAMIENTO	15	05/02/2024	Ninguna
5	Imbabura	Ibarra	Carolina	Palacara, vía, Salinas - Lita [E-10]	DESLIZAMIENTO	15	03/02/2024	Ninguna
6	Tungurahua	San Pedro de Pelileo	Pelileo	Guadalupe, vía Pelileo - Baños [E-30].	DESLIZAMIENTO	--	31/01/2024	Ninguna
7	Cotopaxi	Pujilí	Tingo	Tacajaló ingreso a la Esperanza, vía Pujilí - La Maná [E-30].	DESLIZAMIENTO	--	31/01/2024	Ninguna
8	Manabí	Pedernales	Pedernales	Vía Chamanga [E15]	SOCAVAMIENTO	---	30/01/2024	Ninguna

## REPORTE DE MONITOREO DE AMENAZAS Y EVENTOS PELIGROSOS - No. 0073

Fecha y Hora de actualización: viernes, 09 de febrero de 2024 - 05:05:30 / Página 12 de 15

No.	Provincia	Cantón	Parroquia	Sector/Vía	Evento Peligroso	Afectación (mts lineales)	Fecha del evento	Vías alternas
9	Manabí	Jama	Jama	Camarones Km 16, vía Jama - Pedernales [E15]	HUNDIMIENTO	2	30/01/2024	Ninguna
10	Santo Domingo de los Tsáchilas	Santo Domingo	Alluriquin	Km 83 Vía Aloag - Santo Domingo [E-20]	DESPLAZAMIENTO	30	06/01/2024	Las Mercedes - Los Bancos.
11	El Oro	Balsas	Balsas	San José, vía Balsas - San José [E-50]	SOCAVAMIENTO	10	21/01/2024	Ninguna
12	Los Ríos	Babahoyo	Pimocha	Puente de Los Gemelos	SOCAVAMIENTO	6	19/01/2024	Ninguna
13	Imbabura	Cotacachi	García Moreno	entrada a Limones, vía Otavalo - Selva Alegre - Sanguangual - Las Golondrinas Km 89 [E29]	DESPLAZAMIENTO	100	05/01/2024	Ninguna
14	Pichincha	Puerto Quito	Puerto Quito	Km 150, vía Mitad del Mundo - Río Blanco [E28]	COLAPSO ESTRUCTURAL	40	04/01/2024	Ninguna
15	Azuay	Sigsig	Sigsig	km 18+740, Vía Cuenca-Sigsig-Matanga [E-594]	DESPLAZAMIENTO	30	02/01/2024	Ninguna
16	Cotopaxi	Latacunga	Eloy Alfaro	Por el night club El Bosque, vía Latacunga - Pujilí [E-30]	DESPLAZAMIENTO	25	29/12/2023	Ninguna
17	Imbabura	Ibarra	Carolina	San Jerónimo-Guadual; vía Salinas - Lita km 114 [E10]	DESPLAZAMIENTO	125	22/12/2023	Ninguna
18	Pichincha	Quito	Atahualpa	Vía 4 esquinas	SOCAVAMIENTO	---	19/12/2023	Ninguna
19	Morona Santiago	Limón Indanza	General Leonidas Plaza Gutiérrez (Limón)	Loma de la Virgen, vía Plan de Milagro-Gualaceo	DESPLAZAMIENTO	26	12/12/2023	Cuenca-Guarumales-Méndez-Limón Indanza-Plan de Milagro.
20	Tungurahua	Baños de Agua Santa	Río Verde	San Jorge, vía Baños - Puyo [E30]	SOCAVAMIENTO	100	16/07/2023	Ninguna
21	Tungurahua	Baños de Agua Santa	Ulba	Agoyán, vía Baños - Puyo [E-30]	SOCAVAMIENTO	30	27/06/2023	Ninguna
22	Esmeraldas	Quinindé	Malimpia	Malimpia, E20 pasando el basurero a mano derecha	SOCAVAMIENTO	30	03/04/2023	Ninguna
23	Morona Santiago	Limón Indanza	Yunganza (Cab. en el rosario)	Km 35, El Rosario, vía Bella Unión - Limón [E45]	DESPLAZAMIENTO	30	04/03/2023	Ninguna
24	Manabí	Manta	San Lorenzo	Ruta del Spondylus San Lorenzo - Santa Rosa [E15]	OLEAJE	1200	24/01/2023	Ninguna
25	Azuay	Sevilla de Oro	Palmas	km 76, Vía Paute Guarumales Méndez [E-40]	DESPLAZAMIENTO	25	05/09/2022	Ninguna
26	Azuay	Sevilla de Oro	Palmas	km 61, Vía Paute Guarumales Méndez [E-40]	SOCAVAMIENTO	35	30/08/2022	Ninguna
27	Manabí	Puerto López	Salango	La Rinconada 5 Cerros, vía Puerto López - Santa Elena [E15].	HUNDIMIENTO	4	28/08/2022	Ninguna
28	Manabí	Sucre	Leonidas Plaza	Km 19, San Agustín-Tosagua [E-383]	SUBSIDENCIA	150	14/08/2022	Ninguna
29	Morona Santiago	Sucúa	Asunción	Sector paso Carreño [E45]	SOCAVAMIENTO	5	18/05/2022	Ninguna
30	Pichincha	Mejía	Manuel Cornejo A.	km 38 + 600, vía Alóag - Unión del Toachi [E20]	HUNDIMIENTO	15	25/02/2022	Ninguna
31	Esmeraldas	Quinindé	Rosa Zarate (Quinindé)	Km 68 Los Vergeles, vía Esmeraldas - Quinindé [E20]	HUNDIMIENTO	40	08/02/2022	Ninguna
32	Imbabura	Ibarra	Carolina	San Jerónimo; vía Salinas - Lita [E 10]	DESPLAZAMIENTO	225	22/12/2021	1.- Ruta desde la E10 Guallupe - San Juan de Lachas (Carchi) - por la E 182 Gualchan - Chical - Maldonado - Tulcán - Ibarra 2.- Para vehículos livianos, E10 desde San Jerónimo - Buenos Aires - Cahuasqui - Tumbabiro.
33	Cañar	Cañar	Ingapirca	Vía El tambo - Ingapirca - Honorato Vásquez km 8+100, km 15.	DESPLAZAMIENTO	100	24/11/2021	Ninguna
34	Morona Santiago	Morona	Macas, cabecera cantonal y capital provincial	Vía Macas-Puyo [E45], tramo puente sobre el río Copueno- puente sobre el río Upano	SOCAVAMIENTO	180	16/05/2021	Ninguna
35	Napo	El Chaco	Gonzalo Díaz De Pineda (El Bombón)	San Rafael, Piedra Fina, San Luis, San Carlos, Vía Y de Baeza-Lago Agrio [E45]	SOCAVAMIENTO	1040	02/02/2020	Lago Agrio - Coca - Y de Narupa - Tena - Ambato - Quito
36	Morona Santiago	Santiago	Patuca	Loma Seca vía Patuca - Santiago [E40]	SOCAVAMIENTO	15	15/01/2020	Ninguna

## REPORTE DE MONITOREO DE AMENAZAS Y EVENTOS PELIGROSOS - No. 0073

Fecha y Hora de actualización: viernes, 09 de febrero de 2024 - 05:05:30 / Página 13 de 15

No.	Provincia	Cantón	Parroquia	Sector/Vía	Evento Peligroso	Afectación (mts lineales)	Fecha del evento	Vías alternas
37	Morona Santiago	Tiwintza	San José de Morona	Shaime, vía Santiago-San José de Morona [E40]	COLAPSO ESTRUCTURAL	170	13/05/2020	Ninguna
38	Morona Santiago	Tiwintza	Santiago, cabecera cantonal	Km 75, Yapapas, vía Entronque a Santiago de Méndez - Santiago [E40]	DESLIZAMIENTO	70	16/05/2020	Ninguna
39	Morona Santiago	Tiwintza	Santiago, cabecera cantonal	Palomino km 68, vía Santiago-San José de Morona [E40]	SOCAVAMIENTO	70	16/05/2020	Ninguna
40	Morona Santiago	Morona	Macas, cabecera cantonal y capital provincial	Puente sobre el río Upano, vía Macas-Puyo-[E45]	SOCAVAMIENTO	57	21/06/2020	Ninguna
41	Morona Santiago	Tiwintza	Santiago, cabecera cantonal	Yapapas, vía Entronque a Santiago de Méndez - Santiago [E40]	SOCAVAMIENTO	50	21/08/2020	Ninguna

### 09 VÍAS DE SEGUNDO ORDEN CERRADAS:

No.	Provincia	Cantón	Parroquia	Sector/Vía	Evento Peligroso	Afectación (mts lineales)	Fecha del evento	Vías alternas
1	Chimborazo	Chambo	Chambo	Barrio el Rosario Caserío Guayllabamba	ALUVIÓN	--	03/02/2024	Ninguna
2	Manabí	Chone	Eloy Alfaro	Vía Sesme km 11	HUNDIMIENTO	100	26/01/2024	Ninguna
3	Imbabura	Otavalo	San José de Quichínche	El Puente	INUNDACIÓN	60	19/12/2023	Ninguna
4	Esmeraldas	Quinindé	Cube	Recinto Cube	DESLIZAMIENTO	20	25/05/2023	Ninguna
5	Santa Elena	Salinas	Anconcito	Vía al Puerto Pesquero	SOCAVAMIENTO	--	14/03/2023	Ninguna
6	Pichincha	Quito	Conocoto	Calles Hermano Miguel y Panzaleo, cruce de vías	SOCAVAMIENTO	30	28/02/2022	Ninguna
7	Azuay	Nabón	Nabón	Rosas, Bellavista, Tamboloma, Chunazana	DESLIZAMIENTO	50	14/03/2021	Corraleja-Yasudel-Susudel
8	Imbabura	Pimampiro	Pimampiro, Cabecera Cantonal	San José de Aloburo	DESLIZAMIENTO	500	09/11/2021	Vía Narchimbuela - Pimampiro
9	Pichincha	Mejía	Tambillo	El Murco - Pasando la escuela Carlos Freire Larrea	INUNDACIÓN	---	11/04/2022	Ninguna

### 15 VÍAS DE SEGUNDO ORDEN PARCIALMENTE HABILITADAS:

o.	Provincia	Cantón	Parroquia	Sector/Vía	Evento Peligroso	Afectación (mts lineales)	Fecha del evento	Vías alternas
1	Imbabura	Ibarra	San Antonio	La Compañía de Jesús, calle Imbabura y Machala; Tanguarín; Santa Marianita; San Antonio, calle 27 de Noviembre.	INUNDACION	---	05/02/2024	Ninguna
2	Pichincha	Mejía	Aloasí	Urbanización Miraflores	INUNDACION	5	05/02/2024	Ninguna
3	Pichincha	Quito	Pacto	Vía Manduriacu Km 104	DESLIZAMIENTO	--	05/02/2024	Ninguna
4	Pichincha	Quito	Itchimbía	De los conquistadores y ladrón de Guevara	DESLIZAMIENTO	--	04/02/2024	Ninguna
5	Esmeraldas	Esmeraldas	05 de Agosto	sector Aire Libre	DESLIZAMIENTO	--	30/01/2024	Ninguna
6	Esmeraldas	Esmeraldas	Vuelta Larga	EsmeraldasPrimavera	SOCAVAMIENTO	5	29/01/2024	Ninguna
7	Chimborazo	Guano	Guanando	Km 34, Vía Penipe - Baños [E-490].	DESLIZAMIENTO	--	30/01/2024	Ninguna
8	Esmeraldas	Quinindé	Rosa Zárate	Quinindé	DESLIZAMIENTO	--	22/01/2024	Ninguna
9	Manabí	Sucre	San Isidro	San Isidro, vía San Isidro - Eloy Alfaro.	HUNDIMIENTO	100	22/01/224	Ninguna
10	El Oro	Piñas	Capiro	Conchicola, vía Piñas - Capiro	HUNDIMIENTO	30	04/01/224	Ninguna
11	Morona Santiago	Gualaquiza	El Ideal	La Unión- vía Sig-Sig-Chiquinda-Gualaquiza [E594]	SOCAVAMIENTO	5	22/12/2023	Ninguna
12	Morona Santiago	Morona	Zuña (Zuñac)	Km 69+100, vía Macas-Riobamba [E46]	DESLIZAMIENTO	40	12/11/2023	Riobamba - Baños / Puyo - Macas
13	El Oro	Piñas	Moromoro	El Placer, vía El Placer, Vía Buenaventura Saracay [E-585]	DESLIZAMIENTO	3	17/10/2023	Ninguna
14	Chimborazo	Pallatanga	Pallatanga	Jiménez, vía Jiménez - Pallatanga	SOCAVAMIENTO	--	27/05/2023	Ninguna
15	Pichincha	Quito	San Antonio	Monjas y Chaguar	COLAPSO ESTRUCTURAL	15	07/05/2022	Ninguna



## REPORTE DE MONITOREO DE AMENAZAS Y EVENTOS PELIGROSOS - No. 0073

Fecha y Hora de actualización: viernes, 09 de febrero de 2024 - 05:05:30 / Página 14 de 15

### 17 VÍAS DE TERCER ORDEN CERRADAS:

No.	Provincia	Cantón	Parroquia	Sector/Vía	Evento Peligroso	Afectación (mts lineales)	Fecha del evento	Vías alternas
1	Manabí	Pedernales	Pedernales	Varios Sectores	INUNDACION	---	05/02/2024	Ninguna
2	Pichincha	San Miguel de los Bancos	Pachijal	Pachijal	DESLIZAMIENTO	---	05/02/2024	Ninguna
3	Azuay	Cuenca	Chaucha	Yunguilla	DESLIZAMIENTO	30	03/02/2024	Ninguna
4	Bolívar	Guaranda	Salinas	La Palma, vía Lanza Hurco.	DESLIZAMIENTO	60	01/02/2024	Ninguna
5	Esmeraldas	Muisne	Galera	a la altura de Playa Escondida.	SOCAVAMIENTO	--	30/01/2024	Ninguna
6	Bolívar	Echeandía	Echeandía	varios sectores, El Congreso, vía al Guabito y San José de Camarón,	SOCAVAMIENTO	--	29/01/2024	Ninguna
7	Esmeraldas	Quinindé	La Unión	Recinto Cupita	HUNDIMIENTO	--	22/01/2024	Ninguna
8	El Oro	Pasaje	Progreso	Comuna Unión Galayacu	DESLIZAMIENTO	20	04/01/2024	Ninguna
9	Cotopaxi	Pangua	Ramón Campaña	Relleno sanitario San Ramón, vía Ramón Campaña - El Corazón	DESLIZAMIENTO	80	28/12/2023	Ninguna
10	Imbabura	Cotacachi	Apuela	Apuela Centro Poblado, Cristopamba, Santa Rosa, La Playa, Pueblo Viejo, La Esperanza	DESLIZAMIENTO	120	19/12/2023	Ninguna
11	Imbabura	Cotacachi	Peñaherrera	Villaflores, vía Peñaherrera - Cuellaje (vía INTAG)	DESLIZAMIENTO	80	19/12/2023	Ninguna
12	Imbabura	Cotacachi	Peñaherrera	El Cristal, vía Peñaherrera - Villaflores	DESLIZAMIENTO	50	19/12/2023	Ninguna
13	Pichincha	Mejía	Tambillo	Ushco, vía Tambillo - Panamericana Sur	INUNDACIÓN	20	10/04/2022	Ninguna
14	Pichincha	Mejía	Manuel Cornejo Astorga (Tandapi)	Vía de ingreso a las Comunidades Peñas Blancas, El Paraíso, El Mirador y San Francisco	DESLIZAMIENTO	140	08/02/2022	Ninguna
15	Morona Santiago	Morona	Sinai	Playas de San Luis, vía Santa María Tunants-Playas de San Luis-Quinta Cooperativa	INUNDACIÓN	3884	02/05/2021	Ninguna
16	Azuay	Cuenca	Nulti	Pasto Romero, vía al centro Parroquial	DESLIZAMIENTO	30	16/04/2021	Ninguna
17	Chimborazo	Chunchi	Chunchi, cabecera cantonal	Armenia	DESLIZAMIENTO	955,9	20/01/2021	Ninguna

### 15 VÍAS DE TERCER ORDEN PARCIALMENTE HABILITADAS:

No.	Provincia	Cantón	Parroquia	Sector/Vía	Evento Peligroso	Afectación (mts lineales)	Fecha del evento	Vías alternas
1	Esmeraldas	Esmeraldas	Camarones	recinto Guabal	DESLIZAMIENTO	--	30/01/2024	Ninguna
2	Esmeraldas	Quinindé	Cube	vía Roto-Cube y Pircuta-Atahuales.	DESLIZAMIENTO	--	30/01/2024	Ninguna
3	Bolívar	Guaranda	Facundo Vela	El Torneado, vía Facundo Vela - Simiatug.	DESLIZAMIENTO	15	29/01/2024	Ninguna
4	Esmeraldas	Quinindé	Viche	Recinto El Albe y La Chorrera, antes de llegar al puente de Viche, mano derecha.	DESLIZAMIENTO	--	22/01/2024	Ninguna
5	Esmeraldas	Quinindé	La Unión	Recinto La Pimienta, vía Playa del Muerto	HUNDIMIENTO	--	22/01/2024	Ninguna
6	Esmeraldas	Quinindé	Cube	Recinto La Juanita, a la altura del Mirador	DESLIZAMIENTO	--	22/01/2024	Ninguna
7	Esmeraldas	Quinindé	La Unión	Recinto San Ramón	DESLIZAMIENTO	--	22/01/2024	Ninguna
8	Esmeraldas	Quinindé	Malimpia	Vía Cristóbal Colón - Valle Esmeraldeño	DESLIZAMIENTO	--	22/01/2024	Ninguna
9	El Oro	Marcabellí	Marcabellí	Villa Seca, Vía Marcabellí - Las Lajas	DESLIZAMIENTO	10	11/01/2024	Ninguna
10	Carchi	Mira	Jijón y Caamaño	San Jacinto, Santa Marianita de Caliche; Chinambi; San Patricio	DESLIZAMIENTO	50	04/01/2024	Ninguna
11	Tungurahua	Ambato	Totoras	Barrio el Recreo, A 3 cuadras del parque central, vía Totoras - El Recreo.	DESLIZAMIENTO	--	29/12/2023	Ninguna
12	Esmeraldas	Esmeraldas	San Mateo	Recinto Danila	DESLIZAMIENTO	-	28/12/2023	Ninguna

## REPORTE DE MONITOREO DE AMENAZAS Y EVENTOS PELIGROSOS - No. 0073

Fecha y Hora de actualización: viernes, 09 de febrero de 2024 - 05:05:30 / Página 15 de 15

No.	Provincia	Cantón	Parroquia	Sector/Vía	Evento Peligroso	Afectación (mts lineales)	Fecha del evento	Vías alternas
13	Esmeraldas	Quinindé	Chura	comunidad Chancama adentro sector Valle Hermoso	SOCAVAMIENTO	15	06/12/2023	Ninguna
14	Imbabura	Otavalo	Selva Alegre	Comunidad de Pamplona	DESLIZAMIENTO	-	22/11/2023	Ninguna
15	Pastaza	Arajuno	Arajuno	Boano, vía Shiwakucha - Puni Bocana	SOCAVAMIENTO	70	28/07/2022	Ninguna

Reporte generado por la Dirección de Monitoreo de Eventos Adversos de la Secretaría de Gestión de Riesgos.

Reporte elaborado por:

Nombre: Victor Yagual P. - Digitador Nacional

Correo electrónico: [victor.yagual@gestionderiesgos.gob.ec](mailto:victor.yagual@gestionderiesgos.gob.ec)

Teléfono: 042593500 ext. 1605

Reporte revisado por:

Nombre: Ing. Cristian Mazorra- Analista de Monitoreo de Eventos Adversos

Correo electrónico: [cristian.mazorra@gestionderiesgos.gob.ec](mailto:cristian.mazorra@gestionderiesgos.gob.ec)

Teléfono: 042593500 ext. 1603

Para ser agregado o removido de esta lista de destinatarios, por favor envíe un correo electrónico a [sala.nacional@gestionderiesgos.gob.ec](mailto:sala.nacional@gestionderiesgos.gob.ec)  
Para más información, visite nuestro sitio web: <https://www.gestionderiesgos.gob.ec/reportes-de-monitoreo-de-amenazas-y-eventos-peligrosos-2022/>