

REPORTE DE MONITOREO DE AMENAZAS Y EVENTOS PELIGROSOS - No. 0075





Fecha y Hora de actualización: viernes, 09 de febrero de 2024 - 05:06:38 / Página 1 de 14

Periodo de Monitoreo: Desde: 09h00 06/02/2024 Hasta: 21h00 06/02/2024

1. Monitoreo de amenazas

- Amenaza en desarrollo, posible desencadenamiento de eventos peligrosos.
- Amenaza en incremento y probable materialización inminente.
- Amenaza dentro de los parámetros normales.

PELIGRO VOLCÁNICO:

Ubicación	Nivel de alerta declarada	Situación actual	Valoración actual
 Volcán Reventador Napo	NARANJA	16:18 Emisión de gases y ceniza, con una altura de la nube mayor a 1000 metros sobre el nivel del cráter con dirección Sur-Oeste.	●
 Volcán Chiles-Cerro Negro Carchi	AMARILLA	19:40 Nublado, sin novedad.	●
 Volcán Sierra Negra Galápagos	AMARILLA	19:00 Nublado, sin novedad.	●
 Volcán Sangay Morona Santiago	AMARILLA	19:30 Nublado, sin novedad.	●

PELIGRO POR DESBORDAMIENTOS DE CUERPOS HÍDRICOS:

04 cuerpos de agua desbordados:

Provincia	Cantón	Parroquia	Sector	Nombre
Los Ríos	Babahoyo	Febres Cordero (Las Juntas) (Cab. en Mata de Cacao)	Piladora Don Eduardo	Chilintomo
Los Ríos	Babahoyo	Pimocha	rcto. Chan Chan	Caracol
Los Ríos	Palenque	Palenque	Palenque	La Reversa
Los Ríos	Babahoyo	Caracol	Rcto. Nueva Fortuna - Rcto. San Vicente - Rcto. las Garzas	Catarama
Guayas	Salitre (Urbina Jado)	El Salitre (Las Ramas), Cabecera Cantonal	Varios sectores	Vinces

24 cuerpos de agua con tendencia a aumentar de nivel:

Provincia	Cantón	Parroquia	Sector	Nombre
Los Ríos	Babahoyo	Babahoyo,	Babahoyo	Babahoyo
Los Ríos	Babahoyo	La Unión	Hcda. La Clementina	La Clementina
Los Ríos	Babahoyo	Clemente Baquerizo	El Palmar	San Pablo
Los Ríos	Urdaneta	Ricaurte	Rcto. La Victoria	Pijullo
Los Ríos	Palenque	Palenque, Cabecera Cantonal	Palenque	La Revesa
Los Ríos	Puebloviejo	Puerto Pechiche	rcto. El Retorno	Las Tablas
Los Ríos	Quevedo	San Camilo	San Camilo	Quevedo
Los Ríos	Vinces	Vinces, Cabecera Cantonal	Vinces	Vinces
Los Ríos	Buena Fé	San Jacinto de Buena Fé	Pto. Bajaña	Pto. Bajaña
Los Ríos	Zapotal	Puente San Gregorio	Ventanas	Guandubi
Los Ríos	Zapotal	rcto. Estero Lindo	Ventanas	Lindo
Los Ríos	Ventanas	Chacarita	rcto. La Industria	Río Bobo
Los Ríos	Ventanas	Chacarita	rcto. Chacarita	Río Oncebi
Los Ríos	Mocache	Mocache, Cabecera Cantonal	Mocache	Mocache
Guayas	Milagro	Milagro, Cabecera Cantonal	Varios sectores	Milagro
Guayas	Simón Bolívar	Simón Bolívar	Varios Sectores	Los Amarillos
Guayas	Alfredo Baquerizo Moreno (Juján)	Alfredo Baquerizo Moreno (Juján)	Las Mercedes	Chilintomo
Guayas	Alfredo Baquerizo Moreno (Juján)	Alfredo Baquerizo Moreno (Juján)	Sector Tanque Amarillo	Los Amarillos
Guayas	Isidro Ayora	Isidro Ayora, Cabecera Cantonal	Varios sectores	Bachillero
Guayas	Daule	Laurel	Cabecera Cantonal	Pula
Guayas	Colimes	Colimes	Cabecera Cantonal	Daule
Guayas	Balzar	Balzar	Recinto Chicompe	Chicompe
Guayas	Daule	Juan Bautista Aguirre (Los Tintos)	Cabecera Parroquial	Los Tintos
Guayas	Daule	Daule	Varios Sectores	Daule
Guayas	Salitre (Urbina Jado)	Gral. Vernaza (Dos Esteros)	Varios sectores	Avispas

REPORTE DE MONITOREO DE AMENAZAS Y EVENTOS PELIGROSOS - No. 0075

Fecha y Hora de actualización: viernes, 09 de febrero de 2024 - 05:06:38 / Página 2 de 14

Guayas	Palestina	Palestina	Guayas	Pula
Guayas	Balzar	Balzar	Sector Pucón	Pucón

PELIGRO POR INCENDIOS FORESTALES:

00 incendio forestal activo:

Provincia	Cantón	Parroquia	Sector	Afectación (Ha)	Fecha de inicio
-----------	--------	-----------	--------	-----------------	-----------------

00 incendio forestal controlado:

Provincia	Cantón	Parroquia	Sector	Afectación (Ha)	Fecha de inicio
-----------	--------	-----------	--------	-----------------	-----------------

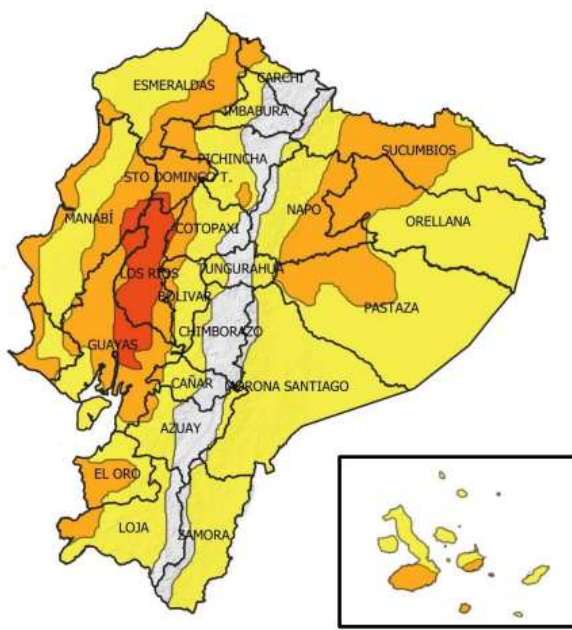
PELIGRO POR APERTURA O COLAPSO DE PRESAS Y REPRESAS:

Recurso	Cota mínima	Cota Actual	Cota máxima	Hora de corte	Valoración
Molino, Azuay	1970.00	---	1990.50	---	---
Mazar, Azuay	2138.05	---	2153.45	---	---
Daule Peripa, Guayas	70.00	76.10	85.00	09:40	●
Central Baba, Los Ríos	114.00	115.99	117.00	09:40	●
Chongón, Guayas	44.50	44.86	55.15	09:40	●
El Azúcar, Santa Elena	40.00	41.85	45.09	09:40	●
San Vicente, Santa Elena	50.00	54.99	57.49	09:40	●
La Esperanza, Manabí	53.40	58.95	66.00	09:40	●
Poza Honda, Manabí	104.29	102.70	106.50	09:40	●
Multipropósito Chone, Manabí	48.00	57.19	68.50	09:40	●
Agoyán, Tungurahua	1645.00	---	1651.00	---	---
Pucará-Pisayambo, Tungurahua	3541.00	---	3565.00	---	---

Para mayor información de las Declaratorias de niveles de alerta vigentes por amenazas y/o eventos peligrosos, puede visitar la página web:

<https://www.gestionderiesgos.gob.ec/niveles-de-alertas-y-declaratorias-vigentes-establecidas-por-la-sqr/>

SITUACIÓN HIDROMETEOROLÓGICA:



● **ADVERTENCIA**
AMENAZA: LLUVIAS Y TORMENTAS ELÉCTRICAS -
ADVERTENCIA N° 09
Vigencia: desde 15H00 del 07 hasta las 07H00 del 11 de febrero de 2024
SITUACIÓN: En los próximos días continuarán los eventos de precipitación de alta intensidad, con mayor énfasis al interior de la región Litoral, estribación Occidental y Amazonía. Los eventos de mayor relevancia se enfocarán entre la tarde del 7 y madrugada del 8; y entre la tarde del 10 y madrugada el 11 de febrero.

- **Región Litoral:** Lluvias entre moderadas a intensas con tormentas y ráfagas de viento. Se prevé que los eventos se produzcan en horas de la noche y madrugada.
- **Región Interandina:** Lluvias dispersas de variable intensidad y episodios puntual fuertes al norte de la región y estribación de cordillera occidental.
- **Región Amazónica:** Lluvias de mayor intensidad al norte de la región.
- **Región Insular:** Lluvias de moderada y puntual alta intensidad.

REPORTE DE MONITOREO DE AMENAZAS Y EVENTOS PELIGROSOS - No. 0075

Fecha y Hora de actualización: viernes, 09 de febrero de 2024 - 05:06:38 / Página 3 de 14

PELIGRO SÍSMICO:

Fecha - Hora Local	Magnitud	Profundidad	Cercano a	Sentido por la población
---	---	---	---	---

2. Monitoreo de eventos peligrosos (emergencias y desastres)

ZONA 1



Inundación

Localización:	Imbabura/ Ibarra/ San Antonio / La Compañía de Jesús, calle Imbabura y Machala; Tanguarín; Santa Marianita; San Antonio, calle 27 de Noviembre.
Antecedentes:	Debido a las fuertes precipitaciones registradas la noche del 04/02/2024, se registró la inundación de viviendas y la vía de segundo orden, al momento se encuentra parcialmente habilitada al tránsito vehicular.
Situación actual:	Se continúa realizando la evacuación de agua de las viviendas y las vías, con el apoyo de bombas de succión y abriendo las rejillas de los sumideros retiran los escombros para que fluya el agua. Se realiza el encausamiento de la quebrada en el sector La Compañía y Tanguarín. Se realiza la rehabilitación de las vías afectadas por el levantamiento de los adoquines. La familia afectada evacuó por seguridad a la Casa Comunal del GAD Parroquial San Antonio, se realizó la entrega de asistencia humanitaria. El COPAE de San Antonio sesionó el 05/02/2024, por unanimidad resolvió: 1. Declarar en Estado de Emergencia parroquial a San Antonio de Ibarra por los daños ocasionados por las fuertes lluvias en varios sectores de la parroquia.
Afectaciones:	270 metros lineales afectados. 1 alojamiento temporal activo (Casa Comunal GAD Parroquial San Antonio) 1 familia afectada y 5 personas 1 vivienda afectada
Acciones de respuesta:	2 bienes públicos destruidos (línea de conducción de 63 mm y línea de conducción 90 mm) 1 bien privado afectado (Empresa de Seguridad SP4 CIA LTDA) - Personal de la SGR realizó la entrega de asistencia humanitaria. - Personal y maquinaria del GAD Parroquial San Antonio, GAD Cantonal Ibarra Obras Públicas, GAD Provincial de Imbabura continúan realizando los trabajos de limpieza de las vías afectadas. Personal de EMAPA-I y Cuerpo de Bomberos Ibarra continúan en el sitio realizando trabajos de rehabilitación o limpieza de acuerdo a sus competencias.
Fuentes de información:	SGR/ UGR GAD C Ibarra / CB Ibarra / SIS ECU 911 Ibarra / SGR - Unidad de Monitoreo Imbabura



Inundación

Localización:	Imbabura/ Antonio Ante / Atuntaqui/ Barrio San Luis, calle Bolívar entre David Manangón y Arturo Pérez; Centro Norte.
Antecedentes:	Debido a las fuertes precipitaciones registradas la noche del 04/02/2024 y la madrugada del 05/02/2024, se registró la inundación que afectó a viviendas, vehículos privados y a las vías de segundo orden en los siguientes tramos: 1. Calle Simón Bolívar entre la calle Arturo Pérez - flujos de lodo - vía parcialmente habilitada. 2. Calle David Manangón - levantamiento de adoquín - vía cerrada.
Situación actual:	Se realizó la evaluación inicial de necesidades determinando que se han afectado 12 familias y 38 personas con el ingreso de agua a sus domicilios registrándose daños materiales, se evacuó el agua de las viviendas y las vías, con el apoyo de bombas de succión y abriendo las rejillas de los sumideros retiran los escombros para que fluya el agua. Se presentó daños en el alcantarillado y vías, personal continua realizando los trabajos de rehabilitación.
Afectaciones:	12 familias afectadas (38 personas). 6 viviendas afectadas. 9 bienes privados afectados (8 vehículos, 1 negocio) 150 metros lineales afectados.
Acciones de respuesta:	Personal del GAD C AA, EPAA y OOPP realizan los trabajos de rehabilitación en las vías afectadas y en las alcantarillas. El 05/02/2024 sesionó el COE Cantonal Antonio Ante, por unanimidad resuelve:
Fuentes de información:	UGR GAD C AA/ CB Antonio Ante / SGR - Unidad de Monitoreo Imbabura

Inundación

Localización:	Esmeraldas/Muisne/ Sálma-Chamanga-San Gregorio/ Varios recintos
----------------------	---

REPORTE DE MONITOREO DE AMENAZAS Y EVENTOS PELIGROSOS - No. 0075

Fecha y Hora de actualización: viernes, 09 de febrero de 2024 - 05:06:38 / Página 4 de 14



Antecedentes:	Por lluvias suscitadas la madrugada del 30/01/2024 se registró el desbordamiento del río Sálma perteneciente a la parroquia Sálma y los ríos Tígua y Cojimies que pertenecen a la parroquia Chamanga, los cuales afectaron varios sectores.
Situación actual:	En la entrega de Asistencia Humanitaria realizada por la SGR-CZ1 se identificaron varias familias afectadas. En el levantamiento de información de la UGR Muisne se registró otra parroquia la cual es Daule que sufrió inundaciones por el desbordamiento del río Pedro Carbo a causa de las lluvias de la madrugada del 29/01/2024 y el 30/01/2024. Los ríos ya no se encuentran desbordados y están con tendencia a aumentar de nivel.
Afectaciones:	Parroquia Chamanga: -30 familias(130 personas afectadas dato preliminar a la espera de la EVIN). - 5 familias evacuadas. Parroquia Salima: -58 familias (215 personas afectadas dato preliminar a la espera de la EVIN). Parroquia Daule: -15 familias (63 personas afectadas dato preliminar a la espera de la EVIN).
Acciones de respuesta:	La SGR-CZ1 en conjunto con el GAD Cantonal Muisne realizó la entrega de Asistencia Humanitaria en tres parroquias del cantón.
Fuentes de información:	La UGR Muisne indicó la causa de la inundación de la nueva parroquia y el estado del río. GAD Cantonal Muisne/ SGR Umeva Esmeraldas.



Inundación	
Localización:	Esmeraldas/Esmeraldas/Simón Plata Torres/Lucha de los Pobres, 50 Casas.
Antecedentes:	Por lluvias suscitadas la noche de 29/01/2024 y la madrugada del 30/01/2024 se registró una inundación en el sector.
Situación actual:	La vía de primer orden se encuentra habilitada al tránsito vehicular, ya no presenta anegamiento. La inundación de los sectores Lucha de los Pobres y 50 Casas se suscitó por el desbordamiento del río Teaone, el río se encuentra con tendencia a disminuir de nivel.
Afectaciones:	-50 familias, 214 personas afectadas (información en evaluación).
Acciones de respuesta:	UGR Esmeraldas confirmó el estado de la vía de primero orden y el río Teaone, adicional se encuentran en territorio realizando el levantamiento de información. SGR en conjunto con Gobernación, GAD Cantonal y Cuerpo de Bomberos Esmeraldas realizó la entrega de AH (54 Kits de Primera Respuesta KPRH) en el sector Lucha de los Pobres.
Fuentes de información:	UGR Atacames / MAG/SGR Umeva Esmeraldas.



Inundación	
Localización:	Esmeraldas/Quinindé/Cube/varios sectores.
Antecedentes:	Por lluvias suscitadas la noche de 29/01/2024 y la madrugada del 30/01/2024 se registró el desbordamiento del río Cube, afectando varios sectores de la parroquia y una vía de tercer orden en los tramos Roto-Cube y Pircuta-Atahuales , cabe recalcar que la vía de tercer orden se encontraba cerrada al paso vehicular.
Situación actual:	La vía de tercer orden ya no presenta anegamiento y se encuentra habilitada con precaución a conducir. En el levantamiento de información realizado por el MAG se identificaron cultivos afectados. El río Cube se encuentra con tendencia a aumentar de nivel.
Afectaciones:	- 50 HA de cultivos (Dato preliminar). - 40 metros lineales.
Acciones de respuesta:	Prefectura Esmeraldas indicó el estado de la vía y los metros lineales que sufrió la vía por el anegamiento. La UGR Quinindé informó el estado del río. MAG continúa realizando inspecciones e indicó los datos preliminares de las hectáreas de cultivo afectadas.
Fuentes de información:	Prefectura Esmeraldas/MAG/UGR Quinindé/Umeva Esmeraldas.



Inundación	
Localización:	Esmeraldas/ Esmeraldas/ Vuelta Larga/ Gatazo, Vuelta Larga
Antecedentes:	Debido a lluvias registradas la noche del 29/01/2024, se suscitó una inundación en el sector.
Situación actual:	En la entrega de asistencia humanitaria de la SGR-CZ1 se registraron a familias afectadas del sector Gatazo. Las familias afectadas se encuentran pernoctando en sus mismas viviendas. El río Teaone se encuentra normal. Los sectores Gatazo y Vuelta Larga ya no presentan anegamiento.
Afectaciones:	-73 familias (315 personas afectadas dato preliminar).
Acciones de respuesta:	SGR-CZ1 con apoyo de Cuerpo de Bomberos Esmeraldas, Fuerzas Armadas, GAD Cantonal Esmeraldas, MIES y Cruz Roja se realizó la entrega de Asistencia Humanitaria en el sector de Gatazo. La SGR-CZ1 coordina acciones de MTT4 Cantonal con la finalidad de organizar las actividades del día 02/02/2024.
Fuentes de información:	Cuerpo de Bomberos Esmeraldas/ Umeva Esmeraldas.

Deslizamiento

Localización:	Carchi/Tulcán/Chical/ San Marcos - La Cascada.
----------------------	--

REPORTE DE MONITOREO DE AMENAZAS Y EVENTOS PELIGROSOS - No. 0075

Fecha y Hora de actualización: viernes, 09 de febrero de 2024 - 05:06:38 / Página 5 de 14



Antecedentes:	Debido a las lluvias registradas la madrugada del 04/01/2024, se suscitó un deslizamiento de gran magnitud afectando gran parte del sector poblado de la comunidad Awá, también afectó al servicio de energía eléctrica, y hubo personas desaparecidas, heridas y evacuadas. El sector es un sitio lejano por la vía terrestre, desde el cantón Tulcán al sector son 8 horas aproximadamente. El COE Cantonal de Tulcán se mantiene activo para coordinar acciones de respuesta frente al evento suscitado. SGR realizó el levantamiento de información para evaluación y análisis de riesgos en la zona, adicional, se entregó asistencia humanitaria a las familias afectadas, misma que fue gestionada por varias instituciones privadas en coordinación con la SGR. Mediante la Resolución de Emergencia GAD-MT NRO. 002-2024, con fecha 12/01/2024, en el art. 1., resuelve: Declarar en Emergencia al GAD C Tulcán, por el lapso de 60 días, a fin de intervenir y controlar de forma inmediata la situación inminente que está sufriendo el cantón por la época invernal específicamente en la parroquia El Chical, comunidad San Marcos sector La Cascada donde se presentó un movimiento en masa de gran magnitud.
Situación actual:	Se realizó el ingreso de asistencia humanitaria complementaria interinstitucional en el helicóptero SUPER PUMA de las FFAA.
Afectaciones:	<ul style="list-style-type: none"> - 3 personas fallecidas - 1 desaparecido - 5 personas heridas - 7 personas rescatadas con vida - 16 familias impactadas y 68 personas impactadas (13 familias afectadas y 55 personas afectados; 3 familias damnificadas y 13 personas damnificadas) - 2 viviendas destruidas - 6 viviendas afectadas - 100% de energía eléctrica afectado (restablecido) - 5 bienes públicos afectados (1500 metros del cable alumbrado eléctrico, 3 postes de luz y 1 transformador)
Acciones de respuesta:	La Gobernación del Carchí en coordinación con FFAA gestionó el helicóptero para ingresar la asistencia humanitaria, el 20/01/2024 FFAA realizó el vuelo. El 20/01/2024 se realizó el ingreso de asistencia humanitaria complementaria gestionada por: MINEDUC, MIES y GAD C Tulcán. El 12/01/2024 se emitió la Resolución de Declaratoria de Emergencia por parte del GAD C Tulcán.
Fuentes de información:	SGR CZ1 Unidad de Monitoreo Carchi/ SIS ECU 911/ MSP/ UGR GAD C Tulcán / GAD Parroquial Chica.

ZONA 2



Socavamiento	
Localización:	Napo/El Chaco/Gonzalo Díaz De Pineda (El Bombón)/San Rafael, Piedra Fina 2, San Luis, San Carlos, vía Y de Baeza-Lago Agrío [E45].
Antecedentes:	Debido al proceso erosivo desarrollado desde febrero del 2020, el río Quijos (Alto Coca) mantiene en riesgo a varias viviendas y sectores estratégicos, tales como: la Red Estatal Vial [E45], Hidroeléctrica Coca Codo Sinclair, tuberías de SOTE, Poliducto Shushufindi - Quito y OCP. Se mantiene la declaratoria emitida mediante resolución SGR-058-2021 de cambiar el nivel de alerta Naranja a Roja.
Situación actual:	El frente de erosión se encuentra en la abscisa 7+500 por 180 días (21/01/2024). La vía El Chaco-Reventador se encuentra habilitada.
Afectaciones:	<ul style="list-style-type: none"> - Desde el 2020 a la fecha las afectaciones son las siguientes: - 122 personas afectadas - 27692 personas afectadas indirectas - 76 personas damnificadas - 105 personas evacuadas - 7 viviendas destruidas - 1120 metros de vía afectadas - 4 puentes destruidos: (Puente sobre el río Montana, Marker, Ventana 2 y Puente Piedra Fina 2) - 4 bienes Afectados: (tuberías del SOTE, Poliducto Shushufindi- Quito y OCP, Sistema de Agua Potable de San Luis ,05/09/2023 bus interprovincial) - 100.03 Ha de Cultivo perdidos - 3448 animales de granja afectados y muertos
Acciones de respuesta:	El 30/12/2023, MTOP junto a otras instituciones como GAD Municipal El Chaco, GAD Municipal de Gonzalo Pizarro, GAD Provincial de Sucumbios y Petroecuador, habilitaron al 100% el puente bailey. La Comisión Ejecutora Río Coca - CELEC EP, SGR CZ2 y CCGR San Luis realizan monitoreo constante.
Fuentes de información:	SGR CZ2 Unidad de Monitoreo Napo-Orellana/CELEC EP/GAD Municipal El Chaco/MTOP/teniente Político Gonzalo Díaz de Pineda

ZONA 3



Inundación	
Localización:	Cotopaxi / Saquisilí / Saquisilí / Varios Sectores.
Antecedentes:	Debido a las fuertes lluvias acompañadas de granizo presentadas en el sector, se produjo inundaciones en varias vías de la parroquia, al momento personal de cuerpo de bomberos reporta una vivienda afectada con la pérdida de todos los enseres por el ingreso de agua y la familia se encuentra donde familiares de acogida, además personal de cuerpo de bomberos continúa con la limpieza de los sumideros para la evacuación del agua que se encuentra anegada en las vías.
Situación actual:	: Al momento las vías de segundo orden se encuentran parcialmente habilitadas. La familia afectada continúa con familia acogiente

REPORTE DE MONITOREO DE AMENAZAS Y EVENTOS PELIGROSOS - No. 0075

Fecha y Hora de actualización: viernes, 09 de febrero de 2024 - 05:06:38 / Página 6 de 14

Afectaciones:	- 1 vivienda afectada. - 1 familia afectada. - 4000 metros de vías afectadas en 5 tramos.
Acciones de respuesta:	Obras Públicas (OOPP) GAD realiza la limpieza en 5 puntos críticos (en el Norte, Bellavista, La Argentina, Ingreso a Saquisilí y barrio Manizales).
Fuentes de información:	GAD / SGR Unidad de Monitoreo Tungurahua.



Aluvión

Localización:	Chimborazo / Chambo / Chambo / Barrio el Rosario Caserío Guayllabamba
Antecedentes:	El 03/02/2024, debido a las lluvias en el sector se produjo un aluvión que afectó a una vivienda y la vía de segundo orden. CB Chambo comunica que debido a la rotura de una tubería de agua, sumado a las precipitaciones que se presentaron en el sector se produjo un aluvión que afectó a la vía de segundo orden y a una vivienda. Al momento la vía está completamente cerrada, UGR Chambo realizará inspección el 05/02/2024, la familia afectada permanece en la misma vivienda.
Situación actual:	- 1 vivienda afectada. - 1 familia afectada. - Vía de segundo orden afectada. - 1 bien público afectado (Tubería).
Afectaciones:	CB realizó inspección en el sitio.
Acciones de respuesta:	GADMC Chambo realizan labores de limpieza y habilitación de la vía SGR monitorea el evento y coordinó con la UGR GADMC Chambo una inspección.
Fuentes de información:	CB Chambo / GADMC Chambo / SGR Unidad de Monitoreo Chimborazo.



Deslizamiento Alausí:

Localización:	Chimborazo/Alausi/Alausi, Cabecera Cantonal/Casual, vía Guamote - Alausi [E-35].
Antecedentes:	El 09/12/2022, se produjo un hundimiento en la vía de primer orden, lo que inhabilitó el paso vehicular en ese momento. El día 26/03/2023, se produjo un deslizamiento donde cedió el cerro Casual destruyendo viviendas y causando pérdidas de vidas en los barrios Nuevo Alausi y Casual. Mediante RESOLUCIÓN Nro. SGR-111-2023, se determinó: CAMBIAR EL NIVEL DE ALERTA AMARILLA A NARANJA por movimientos en masa en el área de 214 hectáreas, que comprende el sector: Casual y los barrios: La Esperanza, Control Norte, Nueva Alausi, Pircapamba y Bua, del cantón Alausi y, RATIFICAR el estado de ALERTA AMARILLA en el área de 38,07 hectáreas, considerando la actualización del análisis y observaciones técnicas realizadas en campo. El COE Cantonal de Alausi sigue activo, y según las últimas resoluciones del 30/10/2023: MTOPI analiza la creación de una variante mediante estudios conjuntos con la ESPOL o la creación de una variante desde Aypud hasta la feria de ganado en la vía a Chunchi (E-35). Se planifica inspección de parte de OOPP del GAD Provincial para intervenir en los tramos que sean necesarios. MTOPI mediante Oficio Nro. MTOPI-DDCH-23-1819-OF comunica que no ha otorgado ninguna autorización para la imposición de peajes en las vías de acceso al Cantón Alausi, Además, es importante destacar que las comunidades circundantes al mencionado cantón han establecido tales cargos sin el respaldo ni el consentimiento de esta entidad gubernamental. GADMC Alausi, la Comisaría Municipal y de Construcción mediante MEMORANDO Nro. ALAUSI-DACMC-2023-0161-M comunica que la comunidad Pueblo Viejo hace caso omiso a los informes emitidos para mantener cerrada el paso y desafía a la fuerza pública PPNN en la labor de mantener cerrada la calle, además recomienda a OOPP del GADMC el inicio de acciones administrativas y judiciales en razón del presunto cometimiento de delitos.
Situación actual:	El secretario de la SGR, cumple agenda en territorio y mantuvo una importante reunión con técnicos de la Universidad Central del Ecuador de la Facultad de Geología, Patricia Núñez Asambleísta de Chimborazo, PUND, donde socializaron los estudios técnicos sobre el deslizamiento, para establecer líneas de acción entorno al post evento del 26. Además, se realizó la décima reunión del Comité Técnico Itinerante en Alausi, liderada por el IIGE. Se discuten los avances en cuanto a la recuperación de la zona y la hoja de ruta interinstitucional con próximos pasos.
Afectaciones:	- 65 personas fallecidas. - 44 personas heridas. - 225 personas afectadas - 800 personas damnificadas (evacuadas hacia los alojamientos temporales). - 10 personas desaparecidas. - 104 viviendas afectadas - 57 viviendas destruidas - 1 Unidad Educativa afectada estructuralmente (U.E. Federico González Suárez). - 2 Unidades Educativas afectadas funcionalmente (Unidad Educativa Ciudad De Alausi; Unidad Educativa San Francisco De Sales). - 3 bienes públicos afectados (25% de red de alumbrado público afectado y 40 % de servicio de agua potable afectado, 20 % de servicio de alcantarillado afectado). - 2 bienes públicos destruidos (1 Estadio y 1 coliseo). - 1 bien privado afectado (Hostería Pircapamba). - 2 bienes privados destruidos (Asadero Don Fausto y Damada - cafetería). - 20 ha de cultivos afectados. - 6 ha de cultivos y pasto destruidos.

REPORTE DE MONITOREO DE AMENAZAS Y EVENTOS PELIGROSOS - No. 0075

Fecha y Hora de actualización: viernes, 09 de febrero de 2024 - 05:06:38 / Página 7 de 14

	<ul style="list-style-type: none"> - 230 Animales afectados. - 2320 metros de vía afectada (1120 metros de vía de Primer orden y 1200 en vía de segundo orden. - 427 metros de línea férrea destruida.
Acciones de respuesta:	SGR, UCE, PUND y IIGE se reúnen para coordinar avances para la recuperación de la zona cero.
Fuentes de información:	SGR CZ3 Unidad de Monitoreo Tungurahua/COE Cantonal Alausi /MTT-4/MTT-7.

ZONA 4



Inundación

Localización:	Manabí/Manta/San Lorenzo/Miraflores
Antecedentes:	Producto de las lluvias suscitadas en horas de la madrugada se produjo el desbordamiento de una quebrada S/N en el sector, provocando inundación e ingreso de agua y lodo en las viviendas del sector.
Situación actual:	Al momento el estado actual de la quebrada es normal, sin desbordamiento. Las familias damnificadas permanecen en casa de familia acogiente y las familias afectadas permanecen en sus propias viviendas.
Afectaciones:	<ul style="list-style-type: none"> -2 viviendas destruidas -2 familias damnificadas (8 personas damnificadas) -15 viviendas afectadas -15 familias afectadas (60 personas afectadas)
Acciones de respuesta:	CB Manta realizan labores de limpieza en los sectores afectados
Fuentes de información:	GAD Parroquial San Lorenzo-Manta realiza la Evaluación de Daños y Análisis de Necesidades. SGR-UMEVA Manabí/C.B Manta/GAD Parroquial San Lorenzo-Manta



Inundación

Localización:	Manabí/Pedernales/Cojimiés/Varios Sectores
Antecedentes:	Debido a lluvias presentadas en horas de la madrugada del 30/01/2024 se produjo el desbordamiento del río Beche
Situación actual:	El 03/02/2024 personal de la SGR CZ4, GAD Manta y MIES realizaron la entrega de Asistencia Humanitaria.
Afectaciones:	<ul style="list-style-type: none"> -198 viviendas afectadas -198 familias afectadas (800 personas afectadas) -10 viviendas destruidas -10 familias damnificadas (90 personas damnificadas.) -2 Centro de Salud afectado (Centro de Salud Cojimiés, Centro de Salud Cheve).
Acciones de respuesta:	SGR-CZ4 realiza entrega de Asistencia Humanitaria.
Fuentes de información:	MIES y GAD Manta realizaron la entrega de AH SGR Monitoreo Manabí/UGR GAD Pedernales/ CB Pedernales



Inundación

Localización:	Manabí/Pedernales/Pedernales/Varios Sectores
Antecedentes:	Debido a lluvias presentadas en horas de la madrugada del 30/01/2024 se produjo la inundación en varios sectores
Situación actual:	Personal técnico de SGR el 06/02/2024 realizó la entrega de Asistencia Humanitaria (KPRH, KCA, Kit de aseo personal) en 8 sectores a 160 familias afectadas.
Afectaciones:	<ul style="list-style-type: none"> -1 U. E. afectada -2 Bien privado afectado (1 Hotel y 1 camaronera) -50 viviendas afectadas -50 familias afectadas (200 personas afectadas) -3 Centro de Salud afectado (Hospital Básico Francisco Vásquez Balda, Hospital Móvil, Centro de Salud Tipo B)
Acciones de respuesta:	Entrega de AH por parte de la SGR CZ4.
Fuentes de información:	GAD Manta realizaron la entrega de AH SGR Monitoreo Manabí/UGR GAD Pedernales/ CB Pedernales

ZONA 5



Socavamiento

Localización:	Bolívar/Echeandía / Echeandía/ varios sectores, El Congreso, vía al Guabito, San José de Camarón, Congreso la Y", vía San José de Camarón a Carimara, Pitiamba, Cruce de la Libertad y Congreso, San Eduardo, Estero de Damas, vía a Plaza Roja y Malecón Alto y Bajo.
Antecedentes:	El 29/01/2024 a causa de las lluvias registradas y el aumento del caudal del río el Congreso, Soloma, San Camilo y el Estero (SN) en la madrugada del 29/01/2024, se originó el socavamiento de las bases de los puentes, en el sector El Congreso - vía al Guabito quedando inhabilitado el paso, En "El Congreso la Y" se encuentra habilitado el tránsito y en el sector de San José de Camarón se encuentra parcialmente habilitado el paso vehicular. La vía de tercer orden de San José de Camarón a Carimara se encuentra obstaculizado totalmente el paso vehicular.

REPORTE DE MONITOREO DE AMENAZAS Y EVENTOS PELIGROSOS - No. 0075

Fecha y Hora de actualización: viernes, 09 de febrero de 2024 - 05:06:38 / Página 8 de 14

Situación actual:	Técnica de la UGR del GAD Echeandía menciona que la vía de tercer orden a Plaza Roja se encuentra habilitada totalmente al tránsito vehicular. Además indica que en la vía San José de Camarón - Carimara realizaron trabajos de relleno en la plataforma y por las lluvias continuas en el sector, se sigue socavando y aún continúa cerrado el paso vehicular.
Afectaciones:	-6 puentes afectados (vehicular) -3 bienes públicos afectados (poste, muro de piedra escollera, alcantarilla de armado) -47 metros lineales de vía afectada.
Acciones de respuesta:	-Maquinaria del GAD Provincial realiza trabajos de protección de los muros, bases del puente vehicular y encauzamiento del río San Camilo en el sector de San José de Camarón. -Maquinaria del GAD Echeandía realizó trabajos de relleno de la plataforma en la vía San José de Camarón - Carimara y finalizó la limpieza y rehabilitación de la vía a Plaza Roja -Maquinaria del GAD Echeandía y de la Empresa Privada contratada por el GAD Echeandía culminaron los trabajos de limpieza, desazolve del cauce del río el Congreso y el reforzamiento de las bases del puente en el sector "Congreso la Y".
Fuentes de información:	GAD Cantonal, CNEL, GAD Provincial, SGR Unidad de Monitoreo Bolívar.

Inundación



Localización:	Los Ríos/Ventanas/Chacarita/ rcto. Chacarita - río Bobo
Antecedentes:	Debido a las lluvias suscitadas en la madrugada del 31/01/2024, se reportó desbordamiento del río Caracol, mismo que afectó una vía de tercer orden, 1 muro de contención y a cultivos del lugar.
Situación actual:	El río Bobo se encuentra en su nivel normal, las familias afectadas se mantienen en sus viviendas sin presencia de agua y se gestiona la entrega de ayuda humanitaria con SGR.
Afectaciones:	- 8 viviendas afectadas - 8 familias afectadas - 27 personas afectadas - 1 bien público afectado (poste de luz)
Acciones de respuesta:	UGR Ventanas facilitó documento EVIN y realizó verificación de novedades
Fuentes de información:	Ministerio de Gobierno - Jefatura Política de Babahoyo/MAG/SGR-Unidad de Monitoreo Los Ríos.

Inundación



Localización:	Los Ríos/Babahoyo/Pimocha/rcto. Chan Chan - Lomas de hojarasca - río Caracol
Antecedentes:	Debido a las lluvias suscitadas en la madrugada del 31/01/2024, se reportó desbordamiento del río Caracol, mismo que afectó una vía de tercer orden, 1 muro de contención y a cultivos del lugar.
Situación actual:	Actualmente el río continúa desbordado con presencia de agua en la vía mencionada que inicia desde la entrada de Pimocha hacia el Rcto. Chan Chan, por lo que se encuentra habilitada con precaución.
Afectaciones:	- 50 metros lineales afectados - 1 bien público afectado (muro de contención) - 400 ha. de cultivos afectados (Arroz) - 75 productores con cultivos afectados - 200 ha. de cultivos con pérdida total (arroz) - 75 productores con cultivos con pérdida total
Acciones de respuesta:	MAG brindó asesoramiento técnico, los agricultores afectados se encuentran registrados en la plataforma para ser beneficiados con paquetes tecnológicos (kit de semillas de arroz con fertilizante para el ciclo de verano), mismos que serán entregados al culminar la época lluviosa y a su vez facilitó matriz MAAPEA.
Fuentes de información:	Ministerio de Gobierno - Jefatura Política de Babahoyo/MAG/SGR-Unidad de Monitoreo Los Ríos.

Inundación



Localización:	Los Ríos/Urdaneta/Catarama/ rcto. La Julia - rcto. San Antonio - rcto. Manabí Chiquito - río Catarama
Antecedentes:	Debido a la presencia de fuertes lluvias la madrugada del 05/02/2024, se reportó el desbordamiento del río Catarama, dejando consigo varias viviendas afectadas.
Situación actual:	Mediante visita al sitio, se procedió a dotar de ayuda humanitaria a las familias del rcto. San Antonio con el rcto. Manabí Chiquito, actualmente el caudal se encuentra con tendencia a disminuir de nivel y las familias se mantienen en las viviendas con presencia de agua estancada.
Afectaciones:	- 89 viviendas afectadas - 89 familias afectadas (se mantienen en sus viviendas) - 291 personas afectadas
Acciones de respuesta:	- SGR en compañía de Gobernación de Los Ríos y UGR Urdaneta realizaron la entrega de ayuda humanitaria el 07/02/2024.
Fuentes de información:	UPREA-SGR/UGR Urdaneta/Cuerpo de Bomberos de Urdaneta/SGR-Unidad de Monitoreo Los Ríos.

Vendaval

REPORTE DE MONITOREO DE AMENAZAS Y EVENTOS PELIGROSOS – No. 0075

Fecha y Hora de actualización: viernes, 09 de febrero de 2024 – 05:06:38 / Página 9 de 14



Localización:	Los Ríos/Babahoyo/Clemente Baquerizo/cdla. Puerta Negra – cerca de la Casa Comunal
Antecedentes:	Debido a las lluvias acompañadas de fuertes vientos la noche del 30/04/2023, se suscitó un vendaval, que deja varias viviendas afectadas.
Situación actual:	Las familias evacuadas el 30/01/2024 retornaron a sus viviendas en horas de la mañana del 31/01/2024, adicional 1 nueva familia se movilizó a casa acogiente por prevención, mientras que las demás se mantienen en sus viviendas.
Afectaciones:	- 7 viviendas afectadas - 10 familias afectadas (1 familias en casa acogiente) - 49 personas afectadas (4 personas en casa acogiente)
Acciones de respuesta:	UGR Babahoyo realizó inspección técnica el 31/01/2024 con levantamiento EVIN, mismo que será facilitará una vez finalizado.
Fuentes de información:	UGR Babahoyo/ SGR-Unidad de Monitoreo Los Ríos.



Inundación	
Localización:	Los Ríos/Ventanas/Ventanas/Los Girasoles (Humedal abras de Mantequilla) - 5 de Agosto - Bellavista
Antecedentes:	Debido a la presencia de fuertes lluvias la madrugada del 29/01/2024, como también el incremento del caudal del río Ventanas con acumulación de aguas lluvias en el "Humedal abras de Mantequilla", en donde 2 familias de 10 personas fueron evacuadas hacia un alojamiento temporal.
Situación actual:	El río Ventanas se encuentra en su nivel normal, la familia evacuada continúa en la casa comunal Los Girasoles, el COE Ventanas permanece activo y se gestiona la entrega de ayuda humanitaria con SGR.
Afectaciones:	- 197 viviendas afectadas - 197 familias afectadas (2 familias evacuadas) - 660 personas afectadas (10 personas evacuadas)
Acciones de respuesta:	UGR Ventanas facilitó documento EVIN y realizó verificación de novedades.
Fuentes de información:	SGR- UPREA/Jefatura Política de Ventanas – ministerio de Gobierno/Cruz Roja/SGR-Unidad de Monitoreo Los Ríos.



Inundación	
Localización:	Los Ríos/Urdeneta/Ricaurte/rcto. Roblecito – La Troncal – Rcto. Santo Tomas – La Hojita – río Catarama – río Pijullo
Antecedentes:	Debido a la presencia de fuertes lluvias la madrugada del 29/01/2024, se reportó la rotura de un muro de contención, provocando el desbordamiento de los río Pijullo con Catarama, dejando consigo afectaciones en el sitio.
Situación actual:	Luego de la recepción de matriz MAAPEA, se actualizan los datos de afectación suscitados en el sitio, actualmente los caudales se encuentran tendencia a aumentar de nivel, las familias evacuadas continúan en casa acogiente, mientras el restante de familias afectadas se mantienen en sus viviendas con presencia de agua.
Afectaciones:	- 66 viviendas afectadas - 66 familias afectadas (15 familias evacuadas) - 239 personas afectadas (49 personas evacuadas) - 1 bien público destruido (rotura de muro) - 138 ha. de cultivos afectados (cacao, plátano, banano, maíz duro) - 32 productores con cultivos afectados
Acciones de respuesta:	MAG brindó asesoramiento técnico, los agricultores afectados se encuentran registrados en la plataforma para ser beneficiados con paquetes tecnológicos (kit de semillas con fertilizante para el ciclo de verano), mismos que serán entregados al culminar la época lluviosa y a su vez facilitó matriz MAAPEA.
Fuentes de información:	Jefatura Política de Urdeneta – Ministerio de Gobierno/UGR Urdeneta/SGR-Unidad de Monitoreo Los Ríos.



Inundación	
Localización:	Los Ríos/Montalvo/Montalvo/rcto. Maravilla – rcto. San José – Rcto. Lola Grande – Rcto. Lola Chica – Sector de La Ciudad Perdida – río Santa Rosa
Antecedentes:	Debido a la presencia de fuertes lluvias la madrugada del 29/01/2024, se reportó el desbordamiento del río Santa Rosa, mismo que dejó varias viviendas afectadas con leve presencia de agua, la rotura de un muro de contención y una vía de 3er orden afectada que va desde el rcto. La Maravilla hacia el Rcto. La Lola.
Situación actual:	Se recepta matriz de MINEDUC, en donde verifiqué 2 unidades educativas que se vieron afectadas por ingreso de agua lluvias, actualmente el caudal del río se encuentra con tendencia a disminuir de nivel, las familias afectadas continúan en sus viviendas sin presencia de agua, mientras que la vía de tercer orden se mantiene cerrada con presencia leve de agua y la espera de su debida reparación.
Afectaciones:	- 2 viviendas afectadas - 2 familias afectadas - 8 personas afectadas - 1 Bien público destruido (muro de contención) - 200 ha. de cultivos afectados (Arroz – Cacao) - 35 productores con cultivos afectados - 150 metros lineales afectados
Acciones de respuesta:	UGR Montalvo facilitó documento EVIN el 31/01/2024. MAG facilitó matriz MAAPEA el 31/01/2024.

REPORTE DE MONITOREO DE AMENAZAS Y EVENTOS PELIGROSOS - No. 0075

Fecha y Hora de actualización: viernes, 09 de febrero de 2024 - 05:06:38 / Página 10 de 14

Fuentes de información:

Ministerio de Gobierno - Jefatura Política de Montalvo/UGR Montalvo/SGR-Unidad de Monitoreo Los Ríos.



Inundación

Localización:	Los Ríos/Babahoyo/Caracol/ Subcentro Caracol - 10 de agosto - José Caguana y Mundo Celeste
Antecedentes:	Debido a las lluvias suscitadas en la madrugada del 29/01/2024, se reportó acumulación de aguas lluvias, mismas que dejan consigo afectación con ingreso de agua en un Subcentro de Salud, en una vía de primer orden e ingreso a una vivienda de un señor de tercera edad.
Situación actual:	Se receipta matriz de MINEDUC, en donde verifiqué 1 unidad educativa afectada por ingreso de aguas lluvias, aún se visualiza estancamiento de agua en calles y el subcentro, continúa brindando su atención en las instalaciones del GAD Parroquial.
Afectaciones:	- 1 vivienda destruida (caña - madera) - 1 familia de 1 integrante damnificado. (casa acogiente) - 1 bien público afectado (Subcentro Caracol) - 20 metros lineales afectados - 1 unidad educativa afectada.
Acciones de respuesta:	- UGR Babahoyo realizó y facilitó documento EVIN el 30/01/2024 - Teniente Política de Caracol realizó verificación de novedades
Fuentes de información:	Ministerio de Gobierno - Tenencia Política de Caracol/SGR-Unidad de Monitoreo Los Ríos.

ZONA 6



Deslizamiento

Localización:	Azuay/Santa Isabel/Santa Isabel/La Cría.
Antecedentes:	El 03/06/2022, se suscitó un deslizamiento producto de la saturación del suelo originado por la combinación del deficiente sistema de riego en el sector, del taponamiento de diferentes quebradas y la deficiencia en el drenaje del terreno. El 06/04/2023, la SGR emitió el cambio a ALERTA NARANJA El 20/06/2023 MIES entregó Bonos de Contingencia a 22 familias afectadas de la comunidad La Cría.
Situación actual:	Con fecha 23 de Enero del 2024 UGR Santa Isabel informa que para dar cumplimiento a las resoluciones establecidas el 10/01-2024 por el COE Cantonal Santa Isabel, se han realizado las siguientes acciones: 1. Se mantienen activadas las siete (7) mesas técnicas de trabajo y los tres (3) grupos de trabajo del COE Cantonal de Santa Isabel. 2. Se elaboró y entregó informe de recomendación de cambio de uso del suelo al Concejo Cantonal de Santa Isabel. 3. Se entregó de informe de justificativos técnicos para la declaración de zona inhabitable, a la Dirección de Planificación y Departamento Jurídico del GAD Santa Isabel. 4. SGR motivó la activación del COE provincial con la finalidad de dar a conocer a la plenaria sobre la situación actual del macro deslizamiento en el sector La Cría y dar atención desde cada una de sus competencias como MTT-P y GTT. 5. Se realizó la reunión y socialización de la propuesta de habilitación de la vía Sulupali Grande - Sauce Loma - El Progreso con el Departamento de Vialidad del GAD Provincial. 6. Se entregaron los estudios y diseños a la Gobernación del Azuay y CELEC para la evaluación del problema y determinación de soluciones. 7. Se actualizan los datos de afectados y damnificados, así como las personas en el AT y otras modalidades de AT. 8. Se adecuan los espacios en el Alojamiento Temporal por parte del Municipio de Santa Isabel. 9. Se programó la capacitación al personal municipal por parte de la SGR. 10. Se enviaron oficios al GAD Provincial para la inclusión de los estudios de los sistemas de riesgo en la planificación operativa anual. 11. Se realizó la solicitud de gestión interinstitucional para la realización de estudios de zonificación geotectónica en los sectores de proyección urbana. 12. Se elabora el plan de respuesta para la atención a las familias que permanecen dentro de la zona de influencia del macro deslizamiento de La Cría.
Afectaciones:	- 82 familias afectadas (308 personas) - 8 familias damnificadas (25 personas que permanecen en casa de familias acogientes) - 130 personas evacuadas (albergue temporal) (Con fecha 15/08/2023 se encuentran en el albergue 38 familias 104 personas) - 38 familias evacuadas. - 44 viviendas afectadas - 8 viviendas destruidas - 3 bienes privados afectados (capilla, casa comunal, cancha central) - 2 bienes públicos afectados
Acciones de respuesta:	UGR Santa Isabel en conjunto con SGR CZ6 realizan acciones de atención a la emergencia
Fuentes de información:	SGR CZ6 Unidad de Monitoreo Azuay-Cañar.

3. Monitoreo de estado de vías afectadas por eventos peligrosos

03 VÍAS DE PRIMER ORDEN CERRADAS:

Dirección: Edificio CIS ECU-911,

Av. Samborondón KM 0,5

Código postal: 092301 / Samborondón-Ecuador.

Teléfono: +593-4 2593-500

www.gestionderiesgos.gob.ec

REPORTE DE MONITOREO DE AMENAZAS Y EVENTOS PELIGROSOS - No. 0075

Fecha y Hora de actualización: viernes, 09 de febrero de 2024 - 05:06:38 / Página 11 de 14

No.	Provincia	Cantón	Parroquia	Sector/Vía	Evento Peligroso	Afectación (mts lineales)	Fecha del evento	Vías alternas
1	Azuay	Cuenca	Molleturo	km 90, vía Cuenca-Molleturo-Naranjal [E-582]	DESLIZAMIENTO	15	05/02/2024	Ninguna
2	Esmeraldas	Esmeraldas	San Mateo	sector Timbre Esmeraldas - Quinindé [E20]	ALUVIÓN	--	03/02/2024	Ninguna
3	Chimborazo	Alausí	Alausí	Casual y Nuevo Alausí, vía Alausí - Guamoto [E-35]	DESLIZAMIENTO	2320	26/03/2023	vía alterna del tercer orden Riobamba Guasuntos Alausí - sub tramo Vishud Guasuntos.

41 VÍAS DE PRIMER ORDEN PARCIALMENTE HABILITADAS:

No.	Provincia	Cantón	Parroquia	Sector/Vía	Evento Peligroso	Afectación (mts lineales)	Fecha del evento	Vías alternas
1	Bolívar	Guaranda	Guanujo	varios Sectores, Tambo Real, El Mirador, Palmaloma, vía Guanujo-Echeandia [E494]	DESLIZAMIENTO	40	05/02/2024	Ninguna
2	Los Ríos	Ventanas	Chacarita	rcto. La Industria - rcto. Chacarita - río Onsebi - río Bobo	DESLIZAMIENTO	3	05/02/2024	Ninguna
3	Bolívar	San Miguel	Bilován	Guapuloma, vía Bilován-Las Guardias [E491]	DESLIZAMIENTO	15	05/02/2024	Ninguna
4	Azuay	Cuenca	Molleturo	km 90, vía Cuenca-Molleturo-Naranjal [E-582]	DESLIZAMIENTO	15	05/02/2024	Ninguna
5	Imbabura	Ibarra	Carolina	Palacara, vía, Salinas - Lita [E-10]	DESLIZAMIENTO	15	03/02/2024	Ninguna
6	Tungurahua	San Pedro de Pelileo	Pelileo	Guadalupe, vía Pelileo - Baños [E-30].	DESLIZAMIENTO	--	31/01/2024	Ninguna
7	Cotopaxi	Pujilí	Tingo	Tacajaló ingreso a la Esperanza, vía Pujilí - La Maná [E-30].	DESLIZAMIENTO	--	31/01/2024	Ninguna
8	Manabí	Pedernales	Pedernales	Vía Chamanga [E15]	SOCAVAMIENTO	---	30/01/2024	Ninguna
9	Manabí	Jama	Jama	Camarones Km 16, vía Jama - Pedernales [E15]	HUNDIMIENTO	2	30/01/2024	Ninguna
10	Santo Domingo de los Tsáchilas	Santo Domingo	Alluriquín	Km 83 Vía Aloag - Santo Domingo [E-20]	DESLIZAMIENTO	30	06/01/2024	Las Mercedes - Los Bancos.
11	El Oro	Balsas	Balsas	San José, vía Balsas - San José [E-50]	SOCAVAMIENTO	10	21/01/2024	Ninguna
12	Los Ríos	Babahoyo	Pimocha	Puente de Los Gemelos	SOCAVAMIENTO	6	19/01/2024	Ninguna
13	Imbabura	Cotacachi	García Moreno	entrada a Limones, vía Otavalo - Selva Alegre - Sanguangual - Las Golondrinas Km 89 [E29]	DESLIZAMIENTO	100	05/01/2024	Ninguna
14	Pichincha	Puerto Quito	Puerto Quito	Km 150, vía Mitad del Mundo - Río Blanco [E28]	COLAPSO ESTRUCTURAL	40	04/01/2024	Ninguna
15	Azuay	Sigsig	Sigsig	km 18+740, Vía Cuenca-Sigsig-Matanga [E-594]	DESLIZAMIENTO	30	02/01/2024	Ninguna
16	Cotopaxi	Latacunga	Eloy Alfaro	Por el night club El Bosque, vía Latacunga - Pujilí [E-30]	DESLIZAMIENTO	25	29/12/2023	Ninguna
17	Imbabura	Ibarra	Carolina	San Jerónimo-Guadalupe; vía Salinas - Lita km 114 [E10]	DESLIZAMIENTO	125	22/12/2023	Ninguna
18	Pichincha	Quito	Atahualpa	Vía 4 esquinas	SOCAVAMIENTO	---	19/12/2023	Ninguna
19	Morona Santiago	Limón Indanza	General Leonidas Plaza Gutiérrez (Limón)	Loma de la Virgen, vía Plan de Milagro-Gualaceo	DESLIZAMIENTO	26	12/12/2023	Cuenca-Guarumales-Méndez-Limón Indanza-Plan de Milagro.
20	Tungurahua	Baños de Agua Santa	Río Verde	San Jorge, vía Baños - Puyo [E30]	SOCAVAMIENTO	100	16/07/2023	Ninguna
21	Tungurahua	Baños de Agua Santa	Ulba	Agoyán, vía Baños - Puyo [E-30]	SOCAVAMIENTO	30	27/06/2023	Ninguna
22	Esmeraldas	Quinindé	Malimpia	Malimpia, E20 pasando el basurero a mano derecha	SOCAVAMIENTO	30	03/04/2023	Ninguna
23	Morona Santiago	Limón Indanza	Yunganza (Cab. en el rosario)	Km 35, El Rosario, vía Bella Unión - Limón [E45]	DESLIZAMIENTO	30	04/03/2023	Ninguna
24	Manabí	Manta	San Lorenzo	Ruta del Spondylus San Lorenzo - Santa Rosa [E15]	OLEAJE	1200	24/01/2023	Ninguna

REPORTE DE MONITOREO DE AMENAZAS Y EVENTOS PELIGROSOS - No. 0075

Fecha y Hora de actualización: viernes, 09 de febrero de 2024 - 05:06:38 / Página 12 de 14

No.	Provincia	Cantón	Parroquia	Sector/Vía	Evento Peligroso	Afectación (mts lineales)	Fecha del evento	Vías alternas
25	Azuay	Sevilla de Oro	Palmas	km 76, Vía Paute Guarumales Méndez [E-40]	DESPLAZAMIENTO	25	05/09/2022	Ninguna
26	Azuay	Sevilla de Oro	Palmas	km 61, Vía Paute Guarumales Méndez [E-40]	SOCAVAMIENTO	35	30/08/2022	Ninguna
27	Manabí	Puerto López	Salango	La Rinconada 5 Cerros, vía Puerto López - Santa Elena [E15].	HUNDIMIENTO	4	28/08/2022	Ninguna
28	Manabí	Sucre	Leonidas Plaza	Km 19, San Agustín-Tosagua [E-383]	SUBSIDENCIA	150	14/08/2022	Ninguna
29	Morona Santiago	Sucúa	Asunción	Sector paso Carreño [E45]	SOCAVAMIENTO	5	18/05/2022	Ninguna
30	Pichincha	Mejía	Manuel Cornejo A.	km 38 + 600, vía Alóag - Unión del Toachi [E20]	HUNDIMIENTO	15	25/02/2022	Ninguna
31	Esmeraldas	Quinindé	Rosa Zarate (Quinindé)	Km 68 Los Vergeles, vía Esmeraldas - Quinindé [E20]	HUNDIMIENTO	40	08/02/2022	Ninguna
32	Imbabura	Ibarra	Carolina	San Jerónimo; vía Salinas - Lita [E 10]	DESPLAZAMIENTO	225	22/12/2021	1.- Ruta desde la E10 Guallupe - San Juan de Lachas (Carchi) - por la E 182 Gualchan - Chical - Maldonado - Tulcán - Ibarra 2.- Para vehículos livianos, E10 desde San Jerónimo - Buenos Aires - Cahuasqui - Tumbabiro.
33	Cañar	Cañar	Ingapirca	Vía El tambo - Ingapirca - Honorato Vásquez km 8+100, km 15.	DESPLAZAMIENTO	100	24/11/2021	Ninguna
34	Morona Santiago	Morona	Macas, cabecera cantonal y capital provincial	Vía Macas-Puyo [E45], tramo puente sobre el río Copueno- puente sobre el río Upano	SOCAVAMIENTO	180	16/05/2021	Ninguna
35	Napo	El Chaco	Gonzalo Díaz De Pineda (El Bombón)	San Rafael, Piedra Fina, San Luis, San Carlos, Vía Y de Baeza-Lago Agrio [E45]	SOCAVAMIENTO	1040	02/02/2020	Lago Agrio - Coca - Y de Narupa - Tena - Ambato - Quito
36	Morona Santiago	Santiago	Patuca	Loma Seca vía Patuca - Santiago [E40]	SOCAVAMIENTO	15	15/01/2020	Ninguna
37	Morona Santiago	Tiwintza	San José de Morona	Shaime, vía Santiago-San José de Morona [E40]	COLAPSO ESTRUCTURAL	170	13/05/2020	Ninguna
38	Morona Santiago	Tiwintza	Santiago, cabecera cantonal	Km 75, Yapapas, vía Entronque a Santiago de Méndez - Santiago [E40]	DESPLAZAMIENTO	70	16/05/2020	Ninguna
39	Morona Santiago	Tiwintza	Santiago, cabecera cantonal	Palomino km 68, vía Santiago-San José de Morona [E40]	SOCAVAMIENTO	70	16/05/2020	Ninguna
40	Morona Santiago	Morona	Macas, cabecera cantonal y capital provincial	Puente sobre el río Upano, vía Macas-Puyo-[E45]	SOCAVAMIENTO	57	21/06/2020	Ninguna
41	Morona Santiago	Tiwintza	Santiago, cabecera cantonal	Yapapas, vía Entronque a Santiago de Méndez - Santiago [E40]	SOCAVAMIENTO	50	21/08/2020	Ninguna

09 VÍAS DE SEGUNDO ORDEN CERRADAS:

REPORTE DE MONITOREO DE AMENAZAS Y EVENTOS PELIGROSOS - No. 0075

Fecha y Hora de actualización: viernes, 09 de febrero de 2024 - 05:06:38 / Página 13 de 14

No.	Provincia	Cantón	Parroquia	Sector/Vía	Evento Peligroso	Afectación (mts lineales)	Fecha del evento	Vías alternas
1	Chimborazo	Chambo	Chambo	Barrio el Rosario Caserío Guayllabamba	ALUVIÓN	--	03/02/2024	Ninguna
2	Manabí	Chone	Eloy Alfaro	Vía Sesme km 11	HUNDIMIENTO	100	26/01/2024	Ninguna
3	Imbabura	Otavalo	San José de Quichinche	El Puente	INUNDACIÓN	60	19/12/2023	Ninguna
4	Esmeraldas	Quinindé	Cube	Recinto Cube	DESLIZAMIENTO	20	25/05/2023	Ninguna
5	Santa Elena	Salinas	Anconcito	Vía al Puerto Pesquero	SOCAVAMIENTO	--	14/03/2023	Ninguna
6	Pichincha	Quito	Conocoto	Calles Hermano Miguel y Panzaleo, cruce de vías	SOCAVAMIENTO	30	28/02/2022	Ninguna
7	Azuay	Nabón	Nabón	Rosas, Bellavista, Tamboloma, Chunazana	DESLIZAMIENTO	50	14/03/2021	Corraleja-Yasudel-Susudel
8	Imbabura	Pimampiro	Pimampiro, Cabecera Cantonal	San José de Aloburo	DESLIZAMIENTO	500	09/11/2021	Vía Narchimbuela - Pimampiro
9	Pichincha	Mejía	Tambillo	El Murco - Pasando la escuela Carlos Freire Larrea	INUNDACIÓN	---	11/04/2022	Ninguna

15 VÍAS DE SEGUNDO ORDEN PARCIALMENTE HABILITADAS:

o.	Provincia	Cantón	Parroquia	Sector/Vía	Evento Peligroso	Afectación (mts lineales)	Fecha del evento	Vías alternas
1	Imbabura	Ibarra	San Antonio	La Compañía de Jesús, calle Imbabura y Machala; Tanguarán; Santa Marianita; San Antonio, calle 27 de Noviembre.	INUNDACION	---	05/02/2024	Ninguna
2	Pichincha	Mejía	Aloasí	Urbanización Miraflores	INUNDACION	5	05/02/2024	Ninguna
3	Pichincha	Quito	Pacto	Vía Manduriacu Km 104	DESLIZAMIENTO	--	05/02/2024	Ninguna
4	Pichincha	Quito	Itchimbia	De los conquistadores y ladrón de Guevara	DESLIZAMIENTO	--	04/02/2024	Ninguna
5	Esmeraldas	Esmeraldas	05 de Agosto	sector Aire Libre	DESLIZAMIENTO	--	30/01/2024	Ninguna
6	Esmeraldas	Esmeraldas	Vuelta Larga	EsmeraldasPrimavera	SOCAVAMIENTO	5	29/01/2024	Ninguna
7	Chimborazo	Guano	Guanando	Km 34, Vía Penipe - Baños [E-490].	DESLIZAMIENTO	--	30/01/2024	Ninguna
8	Esmeraldas	Quinindé	Rosa Zárate	Quinindé	DESLIZAMIENTO	--	22/01/2024	Ninguna
9	Manabí	Sucre	San Isidro	San Isidro, vía San Isidro - Eloy Alfaro.	HUNDIMIENTO	100	22/01/2024	Ninguna
10	El Oro	Piñas	Capiro	Conchicola, vía Piñas - Capiro	HUNDIMIENTO	30	04/01/2024	Ninguna
11	Morona Santiago	Gualaquiza	El Ideal	La Unión- vía Sig-Sig-Chiguinda-Gualaquiza [E594]	SOCAVAMIENTO	5	22/12/2023	Ninguna
12	Morona Santiago	Morona	Zuñá (Zuñac)	Km 69+100, vía Macas-Riobamba [E46]	DESLIZAMIENTO	40	12/11/2023	Riobamba - Baños / Puyo - Macas
13	El Oro	Piñas	Moromoro	El Placer, vía El Placer, Vía Buenaventura Saracay [E-585]	DESLIZAMIENTO	3	17/10/2023	Ninguna
14	Chimborazo	Pallatanga	Pallatanga	Jiménez, vía Jiménez - Pallatanga	SOCAVAMIENTO	--	27/05/2023	Ninguna
15	Pichincha	Quito	San Antonio	Monjas y Chaguar	COLAPSO ESTRUCTURAL	15	07/05/2022	Ninguna

16 VÍAS DE TERCER ORDEN CERRADAS:

No.	Provincia	Cantón	Parroquia	Sector/Vía	Evento Peligroso	Afectación (mts lineales)	Fecha del evento	Vías alternas
1	Manabí	Pedernales	Pedernales	Varios Sectores	INUNDACION	---	05/02/2024	Ninguna
2	Pichincha	San Miguel de los Bancos	Pachijal	Pachijal	DESLIZAMIENTO	---	05/02/2024	Ninguna
3	Azuay	Cuenca	Chaucha	Yunguilla	DESLIZAMIENTO	30	03/02/2024	Ninguna
4	Bolívar	Guaranda	Salinas	La Palma, vía Lanza Hurco.	DESLIZAMIENTO	60	01/02/2024	Ninguna
5	Esmeraldas	Muisne	Galera	a la altura de Playa Escondida.	SOCAVAMIENTO	--	30/01/2024	Ninguna
6	Bolívar	Echeandia	Echeandia	varios sectores, El Congreso, vía al Guabito y San José de Camarón,	SOCAVAMIENTO	--	29/01/2024	Ninguna
7	Esmeraldas	Quinindé	La Unión	Recinto Cupita	HUNDIMIENTO	--	22/01/2024	Ninguna
8	Cotopaxi	Pangua	Ramón Campaña	Relleno sanitario San Ramón, vía Ramón Campaña - El Corazón	DESLIZAMIENTO	80	28/12/2023	Ninguna
9	Imbabura	Cotacachi	Apuela	Apuela Centro Poblado, Cristopamba, Santa Rosa, La Playa, Pueblo Viejo, La Esperanza	DESLIZAMIENTO	120	19/12/2023	Ninguna

Dirección: Edificio CIS ECU-911,

Av. Samborondón KM 0,5

Código postal: 092301 / Samborondón-Ecuador.

Teléfono: +593-4 2593-500

www.gestionderiesgos.gob.ec

REPORTE DE MONITOREO DE AMENAZAS Y EVENTOS PELIGROSOS - No. 0075

Fecha y Hora de actualización: viernes, 09 de febrero de 2024 - 05:06:38 / Página 14 de 14

10	Imbabura	Cotacachi	Peñaherrera	Villaflores, vía Peñaherrera - Cuellaje (vía INTAG)	DESLIZAMIENTO	80	19/12/2023	Ninguna
11	Imbabura	Cotacachi	Peñaherrera	El Cristal, vía Peñaherrera - Villaflores	DESLIZAMIENTO	50	19/12/2023	Ninguna
12	Pichincha	Mejía	Tambillo	Ushco, vía Tambillo - Panamericana Sur	INUNDACIÓN	20	10/04/2022	Ninguna
13	Pichincha	Mejía	Manuel Cornejo Astorga (Tandapi)	Vía de ingreso a las Comunidades Peñas Blancas, El Paraíso, El Mirador y San Francisco	DESLIZAMIENTO	140	08/02/2022	Ninguna
14	Morona Santiago	Morona	Sinai	Playas de San Luis, vía Santa María Tunants-Playas de San Luis-Quinta Cooperativa	INUNDACIÓN	3884	02/05/2021	Ninguna
15	Azuay	Cuenca	Nulti	Pasto Romero, vía al centro Parroquial	DESLIZAMIENTO	30	16/04/2021	Ninguna
16	Chimborazo	Chunchi	Chunchi, cabecera cantonal	Armenia	DESLIZAMIENTO	955,9	20/01/2021	Ninguna

15 VÍAS DE TERCER ORDEN PARCIALMENTE HABILITADAS:

No.	Provincia	Cantón	Parroquia	Sector/Vía	Evento Peligroso	Afectación (mts lineales)	Fecha del evento	Vías alternas
1	Esmeraldas	Esmeraldas	Camarones	recinto Guabal	DESLIZAMIENTO	--	30/01/2024	Ninguna
3	Bolívar	Guaranda	Facundo Vela	El Torneado, vía Facundo Vela - Simiatug.	DESLIZAMIENTO	15	29/01/2024	Ninguna
4	Esmeraldas	Quinindé	Viche	Recinto El Albe y La Chorrera, antes de llegar al puente de Viche, mano derecha.	DESLIZAMIENTO	--	22/01/2024	Ninguna
5	Esmeraldas	Quinindé	La Unión	Recinto La Pimienta, vía Playa del Muerto	HUNDIMIENTO	--	22/01/2024	Ninguna
6	Esmeraldas	Quinindé	Cube	Recinto La Juanita, a la altura del Mirador	DESLIZAMIENTO	--	22/01/2024	Ninguna
7	Esmeraldas	Quinindé	La Unión	Recinto San Ramón	DESLIZAMIENTO	--	22/01/2024	Ninguna
8	Esmeraldas	Quinindé	Malimpia	Vía Cristóbal Colón - Valle Esmeraldeño	DESLIZAMIENTO	--	22/01/2024	Ninguna
9	El Oro	Marcabellí	Marcabellí	Villa Seca, Vía Marcabellí - Las Lajas	DESLIZAMIENTO	10	11/01/2024	Ninguna
10	Carchi	Mira	Jijón y Caamaño	San Jacinto, Santa Marianita de Caliche; Chinambí; San Patricio	DESLIZAMIENTO	50	04/01/2024	Ninguna
11	Tungurahua	Ambato	Totoras	Barrio el Recreo, A 3 cuadras del parque central, vía Totoras - El Recreo.	DESLIZAMIENTO	--	29/12/2023	Ninguna
12	Esmeraldas	Esmeraldas	San Mateo	Recinto Danila	DESLIZAMIENTO	-	28/12/2023	Ninguna
13	Esmeraldas	Quinindé	Chura	comunidad Chancama adentro sector Valle Hermoso	SOCAVAMIENTO	15	06/12/2023	Ninguna
14	Imbabura	Otavalo	Selva Alegre	Comunidad de Pamplona	DESLIZAMIENTO	-	22/11/2023	Ninguna
15	Pastaza	Arajuno	Arajuno	Boano, vía Shiwakucha - Puni Bocana	SOCAVAMIENTO	70	28/07/2022	Ninguna

Reporte generado por la Dirección de Monitoreo de Eventos Adversos de la Secretaría de Gestión de Riesgos.

Reporte elaborado por:

Nombre: Victor Yagual P. - Digitador Nacional
Correo electrónico: victor.yagual@gestionderiesgos.gob.ec
Teléfono: 042593500 ext. 1605

Reporte revisado por:

Nombre: Ing. Cristian Mazorra- Analista de Monitoreo de Eventos Adversos
Correo electrónico: cristian.mazorra@gestionderiesgos.gob.ec
Teléfono: 042593500 ext. 1603

Para ser agregado o removido de esta lista de destinatarios, por favor envíe un correo electrónico a sala.nacional@gestionderiesgos.gob.ec
Para más información, visite nuestro sitio web: <https://www.gestionderiesgos.gob.ec/reportes-de-monitoreo-de-amenazas-y-eventos-peligrosos-2022/>