

REPORTE DE MONITOREO DE AMENAZAS Y EVENTOS PELIGROSOS – No. 0085



Fecha y Hora de actualización: Lunes, 12 de febrero de 2024 – 21:14:35 / Página 1 de 18

Periodo de Monitoreo: Desde: 09h00 12/02/2024 Hasta: 21h00 12/02/2024

1. Monitoreo de amenazas

- Amenaza en desarrollo, posible desencadenamiento de eventos peligrosos.
- Amenaza en incremento y probable materialización inminente.
- Amenaza dentro de los parámetros normales.

PELIGRO VOLCÁNICO:

Ubicación	Nivel de alerta declarada	Situación actual	Valoración actual
 Volcán Reventador Napo	NARANJA	18:00 Nublado, sin novedad.	●
 Volcán Chiles-Cerro Negro Carchi	AMARILLA	18:00 Nublado, sin novedad.	●
 Volcán Sierra Negra Galápagos	AMARILLA	18:00 Nublado, sin novedad.	●
 Volcán Sangay Morona Santiago	AMARILLA	18:46 IGAlnstante Informativo VOLCÁN SANGAY N° 2024-014 Desde las 16h45 TL, a través de la cámara de vigilancia Santa Rosa, se observa una columna continua de gases con baja carga de ceniza cuya altura alcanza los 2.2 km sobre el cráter y se dirige hacia el oeste-suroeste.	●

PELIGRO POR DESBORDAMIENTOS DE CUERPOS HÍDRICOS:

13 cuerpos de agua desbordados:

Provincia	Cantón	Parroquia	Sector	Nombre
Los Ríos	Babahoyo	Febres Cordero (Las Juntas) (Cab. en Mata de Cacao)	Piladora Don Eduardo	Chilintomo
Los Ríos	Babahoyo	Pimocha	rcto. Guarumo	Puebloviejo
Los Ríos	Babahoyo	Caracol	rcto. Nueva Fortuna	Catarama
Los Ríos	Babahoyo	Pimocha	rcto. Chan Chan	Caracol
Guayas	Playas	General Villamil (Playas), Cabecera Cantonal	Varios Sectores	Arenas
Guayas	Samborondón	Samborondón, Cabecera Cantonal	El Oro y Malecón	Babahoyo
Guayas	Salitre (Urbina Jado)	El Salitre (Las Ramas), Cabecera Cantonal	Recinto Briceño	Briceño
Guayas	Daule	Laurel	Cabecera Parroquial	Pula
Guayas	Guayaquil	Ximena	Cooperativa 24 de Julio entre la 23 y la S	Salado
Guayas	Balao	Balzar, Cabecera Cantonal	Varios sectores, San Isidro, la Oz San Pableño , San Isidro, Santa Genera	Pucón
Guayas	Milagro	Roberto Astudillo (Cab. En Cruce De Venecia)	Venecia Central	Milagro
Guayas	Guayaquil	Tenguel	varios sectores	Tenguel
Manabí	Portoviejo	Crucita	Corre agua, San Silvestre	Corre Agua

21 cuerpos de agua con tendencia a aumentar de nivel:

Provincia	Cantón	Parroquia	Sector	Nombre
Los Ríos	Babahoyo	Babahoyo, Cabecera Cantonal Y Capital Provincial	Babahoyo	Babahoyo
Los Ríos	Babahoyo	La Unión	hcda. La Clementina	La Clementina
Los Ríos	Babahoyo	Clemente Baquerizo	El Palmar	San Pablo
Los Ríos	Puebloviejo	Puerto Pechiche	rcto. El Retorno	Las Tablas
Los Ríos	Vinces	Vinces, Cabecera Cantonal	Vinces	Vinces
Los Ríos	Mocache	Mocache, Cabecera Cantonal	Mocache	Mocache
Los Ríos	Quevedo	San Camilo	San Camilo	Quevedo
Guayas	Simón Bolívar	Simón Bolívar, Cabecera Cantonal	Varios Sectores	Los Amarillos
Guayas	Isidro Ayora	Isidro Ayora, Cabecera Cantonal	Varios sectores	Bachillero
Guayas	Balzar	Balzar, Cabecera Cantonal	Recinto Chicompe	Chicompe
Guayas	Daule	Juan Bautista Aguirre (Los Tintos)	Cabecera Parroquial	Los Tintos
Guayas	Daule	Daule, Cabecera Cantonal	Varios Sectores	Daule
Guayas	Salitre (Urbina Jado)	El Salitre (Las Ramas), Cabecera	Varios sectores	Vinces

REPORTE DE MONITOREO DE AMENAZAS Y EVENTOS PELIGROSOS – No. 0085

Fecha y Hora de actualización: lunes, 12 de febrero de 2024 – 21:14:35 / Página 2 de 18

Cantonal				
Guayas	Salitre (Urbina Jado)	Gral. Vernaza (Dos Esteros)	Varios sectores	Avispas
Guayas	Palestina	Palestina, Cabecera Cantonal	Varios recintos	Pula
Guayas	Balzar	Balzar, Cabecera Cantonal	La Linda	Daule
Guayas	Balzar	Balzar, Cabecera Cantonal	Sector Pucón	Pucón
Guayas	Balzar	Balzar, Cabecera Cantonal	Recinto La Laguna	La Oz
Guayas	Naranjito	Naranjito, Cabecera Cantonal	Recinto San Rafael	Chorrón
Manabí	Portoviejo	Colón	El Cady	Río Portoviejo
Pichincha	San Miguel De Los Bancos	San Miguel de Los Bancos , cabecera cantonal	Cooperativa El Cisne	Mulaute

PELIGRO POR INCENDIOS FORESTALES:

00 incendios forestales activos:

Provincia	Cantón	Parroquia	Sector	Afectación (Ha)	Fecha de inicio
--	--	--	--	--	--

00 incendios forestales controlados:

Provincia	Cantón	Parroquia	Sector	Afectación (Ha)	Fecha de inicio
--	--	--	--	--	--

PELIGRO POR APERTURA O COLAPSO DE PRESAS Y REPRESAS:

Recurso	Cota mínima	Cota Actual	Cota máxima	Hora de corte	Valoración
Molino, Azuay	1970.00	---	1990.50	---	---
Mazar, Azuay	2138.05	---	2153.45	---	---
Daule Peripa, Guayas	70.00	---	85.00	---	---
Central Baba, Los Ríos	114.00	115.40	117.00	08:22	●
Chongón, Guayas	44.50	---	55.15	---	---
El Azúcar, Santa Elena	40.00	---	45.09	---	---
San Vicente, Santa Elena	50.00	---	57.49	---	---
La Esperanza, Manabí	53.40	58.74	66.00	08:30	●
Poza Honda, Manabí	104.29	102.52	106.50	08:30	●
Multipropósito Chone, Manabí	48.00	57.10	68.50	08:30	●
Agoyán, Tungurahua	1645.00	---	1651.00	---	---
Pucará-Písayambo, Tungurahua	3541.00	---	3565.00	---	---

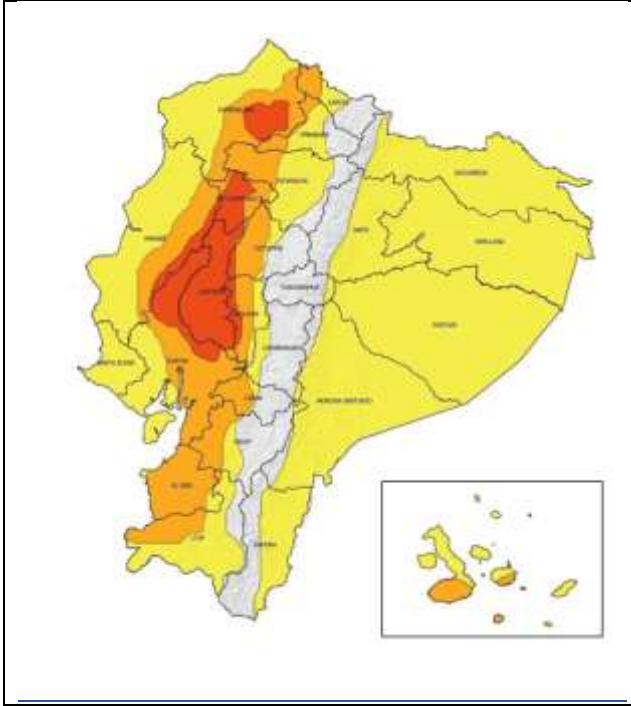
Para mayor información de las Declaratorias de niveles de alerta vigentes por amenazas y/o eventos peligrosos, puede visitar la página web:

<https://www.gestionderiesgos.gob.ec/niveles-de-alertas-y-declaratorias-vigentes-establecidas-por-la-sgr/>

REPORTE DE MONITOREO DE AMENAZAS Y EVENTOS PELIGROSOS – No. 0085

Fecha y Hora de actualización: lunes, 12 de febrero de 2024 – 21:14:35 / Página 3 de 18

SITUACIÓN HIDROMETEOROLÓGICA:



● ADVERTENCIA

AMENAZA: LLUVIAS Y TORMENTAS ELÉCTRICAS -
ADVERTENCIA N° 10

Vigencia: desde 14H00 del 11 hasta las 07H00 del 14 de febrero de 2024

SITUACIÓN: En los próximos días continuarán los eventos de precipitación de alta intensidad, con mayor énfasis al interior de la región Litoral, es- tribación Occidental y Amazonía. Los eventos de mayor relevancia se enfocarán entre la tarde del 11 y madrugada del 12; y entre la tarde del 12 y madrugada el 13 de febrero

- Región Litoral:** Lluvias entre moderadas a intensas con tormentas y ráfagas de viento. Se prevé que los eventos se produzcan en horas de la noche y madrugada.
- Región Interandina:** Lluvias dispersas de variable intensidad pun- tuales al norte y sur de la región y estribación de cordillera occidental.
- Región Amazónica:** Lluvias en gran parte de la región.
- **Región Insular:** Lluvias de moderada y puntual alta intensidad.

PELIGRO SÍSMICO:

Fecha – Hora Local	Magnitud	Profundidad	Cercano a	Sentido por la población
---	---	---	---	---

2. Monitoreo de eventos peligrosos (emergencias y desastres)

ZONA 1



Contaminación ambiental

Localización:	Sucumbios/Lago Agrio /Nueva Loja /Vía Quito Lago Agrio
Antecedentes:	El 09/02/2024, se visualiza sustancia de petróleos en la ribera del estero Orienco
Situación actual:	El evento se encuentra bajo evaluación
Afectaciones:	---
Acciones de respuesta:	Se coordinó con la responsable de Calidad Ambiental del Ministerio de Ambiente, Agua y Transición Ecológica de Sucumbios.
Fuentes de información:	SGR Unidad de Monitoreo Sucumbios.



Inundación

Localización:	Imbabura/ Ibarra/ San Antonio / La Compañía de Jesús, calle Imbabura y Machala; Tanguarín; Santa Marianita; San Antonio, calle 27 de Noviembre.
Antecedentes:	Debido a las fuertes precipitaciones registradas la noche del 04/02/2024, se registró la inundación de viviendas y el colapso de las cunetas y demás pasos de agua provocando el arrastre de material pétreo en las vías de segundo orden llegando hasta la cabecera parroquial San Antonio. GAD Cantonal Ibarra – UGR realizó la evaluación inicial de necesidades determinando que existe 1 vivienda afectada con la pérdida de daños materiales. Adicional, se afectó la línea de conducción de agua potable y la línea eléctrica por caída de árbol inmediatamente se realizaron los trabajos de rehabilitación por parte de EMAPA – I y EMELNORTE. En el sector de Santo Domingo se afectó 1 puente y Tanguarín 2 puentes debido a que los alerones quedaron expuestos por el colapso del talud. El COPAE de San Antonio sesionó el 05/02/2024, por unanimidad resolvió: 1. Sugerir Declararse en Estado de Emergencia parroquial a San Antonio de Ibarra por los daños ocasionados por las fuertes lluvias en varios sectores de la parroquia.
Situación actual:	Se realiza los trabajos de conformación de los muros de los puentes afectados, se continúa con la rehabilitación de las vías afectadas por el levantamiento de los adoquines, flujos de lodo y piedras, al momento se encuentran parcialmente habilitadas. La familia afectada evacuó por seguridad a la Casa Comunal del GAD Parroquial San Antonio.

REPORTE DE MONITOREO DE AMENAZAS Y EVENTOS PELIGROSOS – No. 0085

Fecha y Hora de actualización: lunes, 12 de febrero de 2024 – 21:14:35 / Página 4 de 18

Afectaciones:	270 metros lineales afectados. 1 alojamiento temporal activo (Casa Comunal GAD Parroquial San Antonio) 1 familia afectada y 5 personas 1 vivienda afectada 2 bienes públicos destruidos (línea de conducción de 63 mm y línea de conducción 90 mm) 1 bien privado afectado (Empresa de Seguridad SP4 CIA LTDA) 3 puentes afectados 1000 metros lineales afectados
Acciones de respuesta:	GAD Parroquial San Antonio, GAD Cantonal Ibarra Obras Públicas, GAD Provincial de Imbabura continúan realizando los trabajos de limpieza de las vías y puentes afectados. Personal de EMAPA-I y Cuerpo de Bomberos Ibarra continúan en el sitio realizando trabajos de rehabilitación o limpieza de acuerdo a sus competencias. Personal de EMELNORTE realizó los trabajos de rehabilitación.
Fuentes de información:	SGR/ UGR GAD C Ibarra / CB Ibarra / SIS ECU 911 Ibarra / SGR - Unidad de Monitoreo Imbabura



Inundación

Localización:	Imbabura/ Antonio Ante / Atuntaqui/ Barrio San Luis, calle Bolívar entre David Manangón y Arturo Pérez; Centro Norte.
Antecedentes:	Debido a las fuertes precipitaciones registradas la noche del 04/02/2024 y la madrugada del 05/02/2024, se registró la inundación que afectó a viviendas, vehículos privados y a las vías de segundo orden en los siguientes tramos: 1. Calle Simón Bolívar entre la calle Arturo Pérez - flujos de lodo - vía parcialmente habilitada. 2. Calle David Manangón - levantamiento de adoquín - vía cerrada.
Situación actual:	Se continúan con los trabajos de rehabilitación de las vías y las alcantarillas afectadas. Se realizó la entrega de asistencia humanitaria
Afectaciones:	12 familias afectadas (38 personas). 6 viviendas afectadas. 9 bienes privados afectados (8 vehículos, 1 negocio) 150 metros lineales afectados. 1 Unidad Educativa afectada funcionalmente (UE Abelardo Moncayo)
Acciones de respuesta:	Personal SGR realizó la entrega de asistencia humanitaria en acompañamiento del Sr. Gobernador de la provincia, Sr. Alcalde y Concejales del cantón. Personal del GAD C AA OOPP y EPPA OOPP continúan realizando los trabajos de rehabilitación en las vías afectadas y en las alcantarillas.
Fuentes de información:	UGR GAD C AA/ CB Antonio Ante / SGR - Unidad de Monitoreo Imbabura



Inundación

Localización:	Esmeraldas/Muisne/ Sálma-Chamanga-San Gregorio/ Varios recintos
Antecedentes:	Por lluvias suscitadas la madrugada del 30/01/2024 se registró el desbordamiento del río Sálma perteneciente a la parroquia Sálma y los ríos Tigua y Cojimies que pertenecen a la parroquia Chamanga, los cuales afectaron varios sectores. En la entrega de Asistencia Humanitaria realizada por la SGR-CZ1 se identificaron varias familias afectadas.
Situación actual:	En el levantamiento de información de la UGR Muisne se registró otra parroquia la cual es Daule que sufrió inundaciones por el desbordamiento del río Pedro Carbo a causa de las lluvias de la madrugada del 29/01/2024 y el 30/01/2024. Los ríos ya no se encuentran desbordados y están con tendencia a aumentar de nivel.
Afectaciones:	Parroquia Chamanga: -30 familias(130 personas afectadas dato preliminar a la espera de la EVIN). - 5 familias evacuadas. Parroquia Salima: -58 familias (215 personas afectadas dato preliminar a la espera de la EVIN). Parroquia Daule: -15 familias (63 personas afectadas dato preliminar a la espera de la EVIN).
Acciones de respuesta:	La SGR-CZ1 en conjunto con el GAD Cantonal Muisne realizó la entrega de Asistencia Humanitaria en tres parroquias del cantón. La UGR Muisne indicó la causa de la inundación de la nueva parroquia y el estado del río.
Fuentes de información:	GAD Cantonal Muisne/ SGR Umeva Esmeraldas.



Inundación

Localización:	Esmeraldas/Esmeraldas/Simón Plata Torres/Lucha de los Pobres, 50 Casas.
Antecedentes:	Por lluvias suscitadas la noche de 29/01/2024 y la madrugada del 30/01/2024 se registró una inundación en el sector. En la entrega de Asistencia Humanitaria en los sectores Púmpula, Floresta y Josefina se registraron nuevas familias y personas afectadas .
Situación actual:	Mineduc identificó el número de Unidades Educativas afectadas funcionalmente, cabe recalcar que las clases se encuentran en modalidad virtual debido a la inseguridad. La vía de primer orden se encuentra habilitada al tránsito vehicular, adicional ya no presenta anegamiento.
Afectaciones:	-128 familias, 540 personas afectadas (información en evaluación). -4 Unidades Educativas afectadas funcionalmente.

REPORTE DE MONITOREO DE AMENAZAS Y EVENTOS PELIGROSOS – No. 0085

Fecha y Hora de actualización: lunes, 12 de febrero de 2024 – 21:14:35 / Página 5 de 18

Acciones de respuesta:	SGR-CZ1 en conjunto con le GAD Cantonal Esmeraldas, Fuerzas Armadas, MIES, Cruz Roja y VPC realizó la entrega de Asistencia Humanitaria. La UGR Mineduc realizó la inspección técnica de las unidades educativas.
Fuentes de información:	UGR Atacames / MAG/SGR Umeva Esmeraldas.

Inundación



Localización:	Esmeraldas/Quinindé/Cube/varios sectores.
Antecedentes:	Por lluvias suscitadas la noche de 29/01/2024 y la madrugada del 30/01/2024 se registró el desbordamiento del río Cube, afectando varios sectores de la parroquia y una vía de tercer orden en los tramos Roto-Cube y Pircuta-Atahuales, cabe recalcar que la vía de tercer orden se encontraba cerrada al paso vehicular.
Situación actual:	En la entrega de Asistencia Humanitaria de la SGR-CZ1 se registraron el número de familias, personas y viviendas en el sector San Andrés. La UGR Mineduc registró la Unidad Educativa Armada Nacional como afectada funcionalmente, adicional se encuentran en la modalidad virtual debido a la inseguridad. El río Cube se encuentra normal. Las familias se encuentran pernoctando en sus mismas viviendas. La vía de tercer orden se encuentra habilitada con precaución a conducir.
Afectaciones:	-25 familias (88 personas afectadas). -15 viviendas afectadas. -1 unidad educativa afectada funcionalmente. -50 HAS de cultivos (Dato preliminar). -40 metros lineales.
Acciones de respuesta:	SGR-CZ1 en conjunto con el GAD Cantonal Quinindé y Consultin Group realizó la entrega de asistencia humanitaria. Prefectura Esmeraldas continúa realizando los trabajos de rehabilitación vial. La UGR Mineduc realizó la inspección técnica de la unidad educativa e indicó el estado de la modalidad de las clases. Personal del MAG continúa realizando inspecciones. La UGR GAD Cantonal Quinindé indicó el estado de las familias.
Fuentes de información:	Prefectura Esmeraldas/MAG/UGR Quinindé/Umeva Esmeraldas.

Inundación



Localización:	Esmeraldas/ Esmeraldas/ Vuelta Larga/ Gatazo, Vuelta Larga
Antecedentes:	Debido a lluvias registradas la noche del 29/01/2024, se suscitó una inundación en el sector.
Situación actual:	En la entrega de asistencia humanitaria de la SGR-CZ1 se registraron a familias afectadas del sector Gatazo. Las familias afectadas se encuentran pernoctando en sus mismas viviendas. El río Teaone se encuentra normal. Los sectores Gatazo y Vuelta Larga ya no presentan anegamiento.
Afectaciones:	-73 familias (315 personas afectadas dato preliminar).
Acciones de respuesta:	SGR-CZ1 con apoyo de Cuerpo de Bomberos Esmeraldas, Fuerzas Armadas, GAD Cantonal Esmeraldas, MIES y Cruz Roja se realizó la entrega de Asistencia Humanitaria en el sector de Gatazo. La SGR-CZ1 coordina acciones de MTT4 Cantonal con la finalidad de organizar las actividades del día 02/02/2024.
Fuentes de información:	Cuerpo de Bomberos Esmeraldas/ Umeva Esmeraldas.

Deslizamiento



Localización:	Carchi/Tulcán/Chical/ San Marcos – La Cascada.
Antecedentes:	Debido a las lluvias registradas la madrugada del 04/01/2024, se suscitó un deslizamiento de gran magnitud afectando gran parte del sector poblado de la comunidad Awá, también afectó al servicio de energía eléctrica, y hubo personas desaparecidas, heridas y evacuadas. El sector es un sitio lejano por la vía terrestre, desde el cantón Tulcán al sector son 8 horas aproximadamente. El COE Cantonal de Tulcán se mantiene activo para coordinar acciones de respuesta frente al evento suscitado. SGR realizó el levantamiento de información para evaluación y análisis de riesgos en la zona, adicional, se entregó asistencia humanitaria a las familias afectadas, misma que fue gestionada por varias instituciones privadas en coordinación con la SGR. Mediante la Resolución de Emergencia GAD-MT NRO. 002-2024, con fecha 12/01/2024, en el art. 1., resuelve: Declarar en Emergencia al GAD C Tulcán, por el lapso de 60 días, a fin de intervenir y controlar de forma inmediata la situación inminente que está sufriendo el cantón por la época invernal específicamente en la parroquia El Chical, comunidad San Marcos sector La Cascada donde se presentó un movimiento en masa de gran magnitud.
Situación actual:	Se realizó el ingreso de asistencia humanitaria complementaria interinstitucional en el helicóptero SUPER PUMA de las FFAA.
Afectaciones:	- 3 personas fallecidas - 1 desaparecido - 5 personas heridas - 7 personas rescatadas con vida - 16 familias impactadas y 68 personas impactadas (13 familias afectadas y 55 personas afectados; 3 familias damnificadas y 13 personas damnificadas) - 2 viviendas destruidas - 6 viviendas afectadas - 100% de energía eléctrica afectado (restablecido)

REPORTE DE MONITOREO DE AMENAZAS Y EVENTOS PELIGROSOS – No. 0085

Fecha y Hora de actualización: lunes, 12 de febrero de 2024 – 21:14:35 / Página 6 de 18

Acciones de respuesta:	- 5 bienes públicos afectados (1500 metros del cable alumbrado eléctrico, 3 postes de luz y 1 transformador) La Gobernación del Carchi en coordinación con FFAA gestionó el helicóptero para ingresar la asistencia humanitaria, el 20/01/2024 FFAA realizó el vuelo. El 20/01/2024 se realizó el ingreso de asistencia humanitaria complementaria gestionada por: MINEDUC, MIES y GAD C Tulcán. El 12/01/2024 se emitió la Resolución de Declaratoria de Emergencia por parte del GAD C Tulcán.
Fuentes de información:	SGR CZ1 Unidad de Monitoreo Carchi/ SIS ECU 911/ MSP/ UGR GAD C Tulcán / GAD Parroquial Chica.

ZONA 2



Socavamiento

Localización:	Napo/El Chaco/Gonzalo Díaz De Pineda (El Bombón)/San Rafael, Piedra Fina 2, San Luis, San Carlos, vía Y de Baeza-Lago Agrío [E45].
Antecedentes:	Debido al proceso erosivo desarrollado desde febrero del 2020, el río Quijos (Alto Coca) mantiene en riesgo a varias viviendas y sectores estratégicos, tales como: la Red Estatal Vial [E45], Hidroeléctrica Coca Codo Sinclair, tuberías de SOTE, Poliducto Shushufindi – Quito y OCP. Se mantiene la declaratoria emitida mediante resolución SGR-058-2021 de cambiar el nivel de alerta Naranja a Roja.
Situación actual:	El frente de erosión se encuentra en la abscisa 7+500 por 180 días (21/01/2024). La vía El Chaco-Reventador se encuentra habilitada.
Afectaciones:	<ul style="list-style-type: none"> - Desde el 2020 a la fecha las afectaciones son las siguientes: - 122 personas afectadas - 27692 personas afectadas indirectas - 76 personas damnificadas - 105 personas evacuadas - 7 viviendas destruidas - 1120 metros de vía afectadas - 4 puentes destruidos: (Puente sobre el río Montana, Marker, Ventana 2 y Puente Piedra Fina 2) - 4 bienes Afectados: (tuberías del SOTE, Poliducto Shushufindi- Quito y OCP, Sistema de Agua Potable de San Luis ,05/09/2023 bus interprovincial) - 100.03 Ha de Cultivo perdidos - 3448 animales de granja afectados y muertos
Acciones de respuesta:	El 30/12/2023, MTOP junto a otras instituciones como GAD Municipal El Chaco, GAD Municipal de Gonzalo Pizarro, GAD Provincial de Sucumbíos y Petroecuador, habilitaron al 100% el puente bailey. La Comisión Ejecutora Río Coca - CELEC EP, SGR CZ2 y CCGR San Luis realizan monitoreo constante.
Fuentes de información:	SGR CZ2 Unidad de Monitoreo Napo-Orellana/CELEC EP/GAD Municipal El Chaco/MTOP/teniente Político Gonzalo Diaz de Pineda

ZONA 3



Deslizamiento

Localización:	Chimborazo / Chambo / Chambo / Barrio el Rosario Caserío Guayllabamba
Antecedentes:	Debido a las lluvias en el sector el día 03/02/2024 se produjo un aluvión que afectó a tres viviendas y una vía de segundo orden.
Situación actual:	Se realizó el levantamiento del informe EVIN en el mismo reporta afectación a una vivienda y cultivos (pasto) que sirve de alimentación para el ganado. Se realizó la entrega de AH a la familia afectada la misma que permanece en la misma vivienda. - 1 vivienda afectada. - 1 familia afectada (4 personas). - 30 animales afectados (ganado)
Afectaciones:	<ul style="list-style-type: none"> - 10 hectáreas de cultivo afectado (pasto) - Vía de segundo orden afectada. (Habilitada) - 1 bien público afectado.
Acciones de respuesta:	UGR GAD Cantonal realizó evaluación de afectaciones y recomienda a las instituciones del SNDGR intervenir en atención a la familia afectada. SGR monitorea el evento y realizó la entrega de AH a la familia afectada.
Fuentes de información:	GADMC Chambo / SGR Unidad de Monitoreo Chimborazo y Unidad de Respuesta.



Deslizamiento

Localización:	Chimborazo / Riobamba / Pungalá / Sector de Daldal, vía a Chambo frente al complejo Aguas Cristalinas.
Antecedentes:	Debido a las precipitaciones presentadas el 06/02/2024, se produce un deslizamiento que afectó a una habitación de una vivienda, dos personas resultaron heridas al momento están estables y son trasladados al hospital para analizar una posible fractura.
Situación actual:	Las personas heridas se encuentran estables y familia afectada permanece en la misma vivienda. - 1 vivienda afectada.
Afectaciones:	<ul style="list-style-type: none"> - 1 familia afectada. - 2 personas heridas.
Acciones de respuesta:	Presidente GAD Parroquial Pungalá confirmó el evento. CB Riobamba brinda atención pre-hospitalaria y traslado de heridos. SGR monitorea el evento y coordina con UGR GADMC Riobamba una inspección.

REPORTE DE MONITOREO DE AMENAZAS Y EVENTOS PELIGROSOS – No. 0085

Fecha y Hora de actualización: lunes, 12 de febrero de 2024 – 21:14:35 / Página 7 de 18

Fuentes de información: CB Riobamba / GAD Parroquial Pungalá / SGR - Unidad de Monitoreo Chimborazo.

Inundación



Localización:	Cotopaxi / Saquisilí / Saquisilí / Varios Sectores.
Antecedentes:	El 05/02/2024, debido a las fuertes lluvias acompañadas de granizo presentadas en el sector, se produjo inundaciones en varias vías de la parroquia, se reporta una vivienda afectada con la pérdida de todos los enseres por el ingreso de agua y la familia se encuentra donde familiares de acogida, además personal de cuerpo de bomberos continua con la limpieza de los sumideros para la evacuación del agua que se encuentra anegada en las vías.
Situación actual:	Al momento las vías de segundo orden se encuentran parcialmente habilitadas. La familia afectada continúa con familia acogiente
Afectaciones:	- 1 vivienda afectada. - 1 familia afectada (12 Personas). - 4000 metros de vías afectadas en 5 tramos.
Acciones de respuesta:	Obras Públicas (OOPP) GAD realiza la limpieza en 5 puntos críticos (en el Norte, Bellavista, La Argentina, Ingreso a Saquisilí y barrio Manizales).
Fuentes de información:	GAD / SGR Unidad de Monitoreo Tungurahua.

Deslizamiento Alausi:



Localización:	Chimborazo/Alausi/Alausí, Cabecera Cantonal/Casual, vía Guamote – Alausi [E-35].
Antecedentes:	El 09/12/2022, se produjo un hundimiento en la vía de primer orden, lo que inhabilitó el paso vehicular en ese momento. El día 26/03/2023, se produjo un deslizamiento donde cedió el cerro Casual destruyendo viviendas y causando pérdidas de vidas en los barrios Nuevo Alausí y Casual. Mediante RESOLUCIÓN Nro. SGR-111-2023, se determinó: CAMBIAR EL NIVEL DE ALERTA AMARILLA A NARANJA por movimientos en masa en el área de 214 hectáreas, que comprende el sector: Casual y los barrios: La Esperanza, Control Norte, Nueva Alausí, Pircapamba y Bua, del cantón Alausí y, RATIFICAR el estado de ALERTA AMARILLA en el área de 38,07 hectáreas, considerando la actualización del análisis y observaciones técnicas realizadas en campo. El COE Cantonal de Alausi sigue activo, y según las últimas resoluciones del 30/10/2023: MTOPI analiza la creación de una variante mediante estudios conjuntos con la ESPOL o la creación de una variante desde Aypud hasta la feria de ganado en la vía a Chunchi (E-35). Se planifica inspección de parte de OOPP del GAD Provincial para intervenir en los tramos que sean necesarios. MTOPI mediante Oficio Nro. MTOPI-DDCH-23-1819-OF comunica que no ha otorgado ninguna autorización para la imposición de peajes en las vías de acceso al Cantón Alausi, Además, es importante destacar que las comunidades circundantes al mencionado cantón han establecido tales cargos sin el respaldo ni el consentimiento de esta entidad gubernamental. GADMC Alausí, la Comisaría Municipal y de Construcción mediante MEMORANDO Nro. ALAUSI-DACMC-2023-0161-M comunica que la comunidad Pueblo Viejo hace caso omiso a los informes emitidos para mantener cerrada el paso y desafía a la fuerza pública PPNN en la labor de mantener cerrada la calle, además recomienda a OOPP del GADMC el inicio de acciones administrativas y judiciales en razón del presunto cometimiento de delitos.
Situación actual:	El secretario de la SGR, cumple agenda en territorio y mantuvo una importante reunión con técnicos de la Universidad Central del Ecuador de la Facultad de Geología, Patricia Núñez Asambleísta de Chimborazo, PUND, donde socializaron los estudios técnicos sobre el deslizamiento, para establecer líneas de acción entorno al post evento del 26. Además, se realizó la décima reunión del Comité Técnico Itinerante en Alausí, liderada por el IIGE. Se discuten los avances en cuanto a la recuperación de la zona y la hoja de ruta interinstitucional con próximos pasos.
Afectaciones:	- 65 personas fallecidas. - 44 personas heridas. - 225 personas afectadas - 800 personas damnificadas (evacuadas hacia los alojamientos temporales). - 10 personas desaparecidas. - 104 viviendas afectadas - 57 viviendas destruidas - 1 Unidad Educativa afectada estructuralmente (U.E. Federico González Suárez). - 2 Unidades Educativas afectadas funcionalmente (Unidad Educativa Ciudad De Alausi; Unidad Educativa San Francisco De Sales). - 3 bienes públicos afectados (25% de red de alumbrado público afectado y 40 % de servicio de agua potable afectado, 20 % de servicio de alcantarillado afectado). - 2 bienes públicos destruidos (1 Estadio y 1 coliseo). - 1 bien privado afectado (Hostería Pircapamba). - 2 bienes privados destruidos (Asadero Don Fausto y Damada - cafetería). - 20 ha de cultivos afectados. - 6 ha de cultivos y pasto destruidos. - 230 Animales afectados. - 2320 metros de vía afectada (1120 metros de vía de Primer orden y 1200 en vía de segundo orden). - 427 metros de línea férrea destruida.
Acciones de respuesta:	SGR, UCE, PUND y IIGE se reúnen para coordinar avances para la recuperación de la zona cero.
Fuentes de información:	SGR CZ3 Unidad de Monitoreo Tungurahua/COE Cantonal Alausi /MTT-4/MTT-7.

REPORTE DE MONITOREO DE AMENAZAS Y EVENTOS PELIGROSOS – No. 0085

Fecha y Hora de actualización: lunes, 12 de febrero de 2024 – 21:14:35 / Página 8 de 18

ZONA 4



Inundación

Localización:	Manabí/Portoviejo/Abdón Calderón/ Pimpiguasi
Antecedentes:	Debido a las fuertes lluvias presentadas en la madrugada y mañana del 09/02/2024, se reportaron inundaciones que afectaron a varias viviendas.
Situación actual:	GAD Portoviejo continúa los trabajos de evaluación de afectaciones.
Afectaciones:	-24 viviendas afectadas -24 familias afectadas (96 personas afectadas)
Acciones de respuesta:	Levantamiento de información por parte de la UGR Cantonal. CB Portoviejo colabora con la extracción de agua y remoción de cenizas.
Fuentes de información:	SGR Unidad de Monitoreo Manabí/CB Portoviejo/ UGR Portoviejo



Inundación

Localización:	Manabí/Manta/San Lorenzo/Miraflores
Antecedentes:	Producto de las lluvias suscitadas en la madrugada del 06/02/2024, se produjo el desbordamiento de una quebrada S/N en el sector, provocando inundación e ingreso de agua y lodo en las viviendas del sector.
Situación actual:	Al momento el estado actual de la quebrada es normal, las familias damnificadas permanecen en casa de familia acogente y las familias afectadas permanecen en sus propias viviendas.
Afectaciones:	-2 viviendas destruidas -2 familias damnificadas (8 personas damnificadas) -15 viviendas afectadas -15 familias afectadas (60 personas afectadas)
Acciones de respuesta:	CB Manta realizan labores de limpieza en los sectores afectados GAD Parroquial San Lorenzo-Manta realiza la Evaluación de Daños y Análisis de Necesidades.
Fuentes de información:	SGR-UMÉVA Manabí/C.B Manta/GAD Parroquial San Lorenzo-Manta



Inundación

Localización:	Manabí/Pedernales/Cojimíes/Varios Sectores
Antecedentes:	Debido a lluvias presentadas en horas de la madrugada del 30/01/2024 se produjo el desbordamiento del río Beche
Situación actual:	El 03/02/2024 personal de la SGR CZ4, GAD Manta y MIES realizaron la entrega de Asistencia Humanitaria.
Afectaciones:	-198 viviendas afectadas -198 familias afectadas (800 personas afectadas) -10 viviendas destruidas -10 familias damnificadas (90 personas damnificadas.) -2 Centro de Salud afectado (Centro de Salud Cojimies, Centro de Salud Cheve).
Acciones de respuesta:	SGR-CZ4 realiza entrega de Asistencia Humanitaria. MIES y GAD Manta realizaron la entrega de AH
Fuentes de información:	SGR Monitoreo Manabí/UGR GAD Pedernales/ CB Pedernales



Inundación

Localización:	Manabí/Pedernales/Pedernales/Varios Sectores
Antecedentes:	Debido a lluvias presentadas en horas de la madrugada del 30/01/2024 se produjo la inundación en varios sectores
Situación actual:	Personal técnico de SGR el 06/02/2024 realizó la entrega de Asistencia Humanitaria (KPRH, KCA, Kit de aseo personal) en 8 sectores a 160 familias afectadas.
Afectaciones:	-1 U. E. afectada -2 Bien privado afectado (1 Hotel y 1 camaronera) -50 viviendas afectadas -50 familias afectadas (200 personas afectadas) -3 Centro de Salud afectado (Hospital Básico Francisco Vásquez Balda, Hospital Móvil, Centro de Salud Tipo B)
Acciones de respuesta:	Entrega de AH por parte de la SGR CZ4. GAD Manta realizaron la entrega de AH
Fuentes de información:	SGR Monitoreo Manabí/UGR GAD Pedernales/ CB Pedernales

REPORTE DE MONITOREO DE AMENAZAS Y EVENTOS PELIGROSOS – No. 0085

Fecha y Hora de actualización: lunes, 12 de febrero de 2024 – 21:14:35 / Página 9 de 18

ZONA 5



Inundación

Localización:	Guayas / Playas / General Villamil (Playas) / Varios Sectores, San Jacinto, Playas Dos, Ecuador -La Finquita- Guayaquil
Antecedentes:	Por lluvias suscitadas el 08/02/2024 y madrugada del 09/02/2023, UGR informa que se evidencia acumulación de agua en calles, avenidas y varias viviendas.
Situación actual:	GAD Cantonal mediante EVIN informa que debido a la continuidad de las fuertes precipitaciones y desborde del río arena, se vieron afectadas varias viviendas con acumulación de agua, Posterior a la información el Alcalde, declara el cantón en estado de emergencia, al momento el río arena continúa desbordado.
Afectaciones:	- 19 familias afectadas - 19 viviendas afectadas, 88 personas afectadas.
Acciones de respuesta:	GAD Cantonal Playas realizó el levantamiento de información EVIN COE Cantonal el 09/02/2024 mantuvo reunión para coordinar acciones antes las fuertes lluvias.
Fuentes de información:	GAD Cantonal Playas / SGR-Unidad de Monitoreo Guayas



Inundación

Localización:	Los Ríos/Babahoyo/Pimocha/ rcto. Guarumo - rcto. San Ignacio - río Puebloviejo
Antecedentes:	Debido a las lluvias suscitadas en la madrugada del 09/02/2024, se reportó desbordamiento del río Puebloviejo, dejando consigo varias viviendas afectadas, una vía de segundo orden bajo agua que va desde rcto. La Carolina 2 hacia rcto. Guarumo
Situación actual:	El día 09/02/2024 se realizó la reunión con miembros del Coe Cantonal, actualmente se mantiene activo el Coe y las familias continúan en las viviendas con presencia de agua.
Afectaciones:	- 33 viviendas afectadas - 33 familias afectadas - 92 personas afectadas
Acciones de respuesta:	UGR Puebloviejo se mantiene realizando barrido de afectaciones en la zona.
Fuentes de información:	UGR Puebloviejo/SGR-Unidad de Monitoreo Los Ríos.



Inundación

Localización:	Los Ríos/Puebloviejo/San Juan/La Maria 1
Antecedentes:	Debido a la presencia de fuertes lluvias la madrugada del 09/02/2024, se reportó acumulación de aguas lluvias, ingresando a varias viviendas de lugar
Situación actual:	Las familias se mantienen en sus viviendas.
Afectaciones:	- 5 viviendas afectadas - 5 familias afectadas - 20 personas afectadas
Acciones de respuesta:	Presidente del GAD Parroquial de San Juan se encuentra realizando barrido de afectaciones en la zona. UGR Puebloviejo se encuentra camino al sitio a realizar levantamiento de información.
Fuentes de información:	GAD Parroquial San Juan/UGR Puebloviejo/SGR-Unidad de Monitoreo Los Ríos.



Colapso estructural

Localización:	Los Ríos/Valencia/Valencia/ PUENTE LA LUCI - ESTERO LA LUCI
Antecedentes:	Debido a la presencia de lluvias en la madrugada del 05/02/2024, se reportó el colapso de un puente que va por una vía de tercer orden, misma que conecta al sector los pantaloni hacia penizola.
Situación actual:	Mediante recorrido en el sitio, el 08/02/2024 Cuerpo de Bomberos de Valencia reporta que una motocicleta fue encontrada cercano al puente destruido, en donde familiares del conductor de sexo masculino, manifiestan que se encuentra desaparecido desde el 05/02/2024, actualmente la vía se encuentra cerrada y el tránsito vehicular (moto) se moviliza por el puente Pantaloni. y el caudal se encuentra en su nivel normal.
Afectaciones:	- 1 puente destruido - 12 metros lineales afectados. - 1 persona desaparecida
Acciones de respuesta:	- Cuerpo de Bomberos de Valencia realizó verificación de novedades en la zona el 08/02/2024. - Personal de GOE de PPNN realizó búsquedas del desaparecido en el sitio el 08/02/2024.
Fuentes de información:	Cuerpo de Bomberos de Valencia/SGR-Unidad de Monitoreo Los Ríos



Inundación

Localización:	Los Ríos/Palenque/Palenque/ rcto. San José de la Tranca - rcto. Aguacatal de las Garzas - Vuelta Larga - río La Revesa
Antecedentes:	Debido a la presencia de lluvias en los cantones vecinos, en horas de la madrugada del 06/02/2024 se suscitó el incremento paulatino y posterior desbordamiento del río La Revesa, provocando afectaciones en las viviendas de los recintos mencionados.
Situación actual:	El río la Revesa se encuentra con tendencia a aumentar de nivel, visualizando en el sitio acumulación de aguas estancadas en las viviendas de los sectores bajos y las familias continúan en las hogares.

REPORTE DE MONITOREO DE AMENAZAS Y EVENTOS PELIGROSOS – No. 0085

Fecha y Hora de actualización: Lunes, 12 de febrero de 2024 – 21:14:35 / Página 10 de 18

Afectaciones:	- 41 viviendas afectadas - 42 familias afectadas - 105 personas afectadas
Acciones de respuesta:	UGR Palenque facilitó EVIN y realizó verificación de novedades el 08/02/2024.
Fuentes de información:	UGR Palenque/SGR - Unidad de Monitoreo Los Ríos

Colapso estructural



Localización:	Bolívar / Guaranda / San Luis de Pambil / varios sectores, Campo Bello, Recinto San Luis de Pambil, Las Mercedes y El Faraón.
Antecedentes:	A causa de las lluvias registradas en la madrugada del 05/02/2024 y debido al aumento del caudal del río Suquibi afectó a las infraestructuras de las captaciones del agua potable.
Situación actual:	Técnica del MAATE mediante informe señala que debido al aumento del caudal del río Suquibi afectó a la infraestructura y diversos tramos de tubería a línea de conducción de la JAAPR "Las Mercedes". Además resultó afectada La captación Nariz del Diablo, en el sector Campo Bello por el taponamiento de las tuberías y presencia de material en el tanque desarenado y la tubería de conducción que llevaba el recurso al sector Las Mercedes y a la parte alta de San Luis, también fue arrasada en su totalidad en el sector El Faraón, misma que estaba sujeta a un cable de acero que cruza el río Suquibi, mismas que se encuentra restablecida. Actualmente se están abasteciendo únicamente de la vertiente Nariz del Diablo y de otra que aflora en época invernal las cuales cubre el servicio de agua potable a un 40 % de la población y el 60% de la población se encuentran con horarios establecidos debido a la reducción del caudal de la vertiente Se prevé que en los próximos días se restablezca el líquido en su totalidad.
Afectaciones:	-1.565 familias, 7.825 personas afectadas indirectamente. - 2 bienes privados afectados(1 captación de Agua, 220 metros de tubería)
Acciones de respuesta:	-Operadores y usuarios de la Junta Administradora de Agua Potable Regional Las Mercedes realizaron el restablecimiento del servicio de agua potable. -Técnica del MAATE realizó la inspección técnica en la zona afectada. -El 05, 06/02/2024, Personal de Cuerpo de Bomberos de Guaranda realizaron abastecimiento de agua en varios sectores.
Fuentes de información:	MAATE, C.B, SGR Unidad de Monitoreo Bolívar.

Inundación



Localización:	Guayas/Salitre/Salitre / Recinto Briceño.
Antecedentes:	Por lluvias suscitadas el 07/02/2024, se registra el desbordamiento del Estero Briceño.
Situación actual:	SGR, Prefectura y GAD Cantonal Salitre realizaron la entrega de asistencia humanitaria a las familias afectadas, quienes permanecen en el mismo inmueble. Al momento Estero Briceño se mantiene desbordado
Afectaciones:	- calles con acumulación de agua - 100 familias afectadas (bajo evaluación) - 100 viviendas afectadas (bajo evaluación) - 1 Unidad educativa afectada
Acciones de respuesta:	SGR realizó la entrega de asistencia humanitaria Prefectura realizó la entrega de asistencia humanitaria GAD Cantonal acompañó a la entrega de asistencia humanitaria
Fuentes de información:	GAD Cantonal Salitre/ SGR Unidad de Monitoreo Guayas

Inundación



Localización:	Los Ríos/Quevedo/San Camilo/ Cruz María - río Quevedo
Antecedentes:	Debido a la presencia de fuertes lluvias la madrugada del 05/02/2024, se reportó el desbordamiento del río Quevedo, dejando consigo varias viviendas afectadas en los sectores mencionados.
Situación actual:	Mediante visita al sitio, se procedió a dotar de ayuda humanitaria a las personas afectadas, actualmente el caudal del río se encuentra con tendencia a disminuir de nivel y las familias continúan en sus hogares.
Afectaciones:	47 viviendas afectadas 47 familias afectadas (se mantienen en sus viviendas) 188 personas afectadas
Acciones de respuesta:	Coordinador Zonal 5-8 de SGR en compañía de personal técnico y UGR de Quevedo realizaron entrega de ayuda humanitaria el 09/02/2024.
Fuentes de información:	UGR Quevedo/SGR-Unidad de Monitoreo Los Ríos.

Inundación



Localización:	Guayas /Pedro Carbo/ Sabanilla / Recinto Río Nuevo
Antecedentes:	Debido a las lluvias registradas el 07/02/2024 y la madrugada del 08/02/2024, se evidencia acumulación de agua estancada ya que un canal de agua se encuentra obstruido por materiales varios.
Situación actual:	Se reportan varias viviendas inundadas en el sector.
Afectaciones:	- 20 viviendas afectadas (datos preliminares)

REPORTE DE MONITOREO DE AMENAZAS Y EVENTOS PELIGROSOS – No. 0085

Fecha y Hora de actualización: lunes, 12 de febrero de 2024 – 21:14:35 / Página 11 de 18

Acciones de respuesta:	- 20 familias (70 personas, datos preliminares) GAD Cantonal realiza recorridos por los sectores afectados para la el levantamiento de información.
Fuentes de información:	Umeva Guayas se encuentra dando seguimiento al evento GAD Cantonal Pedro Carbo / SGR -Unidad de Monitoreo Guayas



Inundación

Localización:	Los Ríos/Mocache/Mocache/San Ignacio - barrio lindo - La Yuca - río Mocache
Antecedentes:	Debido a la presencia de fuertes lluvias la madrugada del 05/02/2024, se reportó el desbordamiento del río Mocache, dejando consigo varias viviendas afectadas en los sectores mencionados.
Situación actual:	Se receipta documento EVIN, donde se actualizan los datos de afectación suscitados en el sitio, actualmente el caudal de encuentra con tendencia a aumentar de nivel, las familias se mantienen en las viviendas y se dota de ayuda humanitaria en el sitio.
Afectaciones:	- 43 viviendas afectadas - 45 familias afectadas (se mantienen en sus viviendas) - 119 personas afectadas
Acciones de respuesta:	UGR Mocache facilitó EVIN el 09/02/2024. Coordinador Zonal 5-8 de SGR en compañía de personal técnico y UGR de Mocache realizaron entrega de ayuda humanitaria el 09/02/2024.
Fuentes de información:	UGR Mocache/SGR-Unidad de Monitoreo Los Ríos



Socavamiento

Localización:	Bolívar/Echeandía / Echeandía/ varios sectores, El Congreso, vía al Guabito, San José de Camarón, Congreso la Y", vía San José de Camarón a Carimara, Pitimbe, Cruce de la Libertad y Congreso, San Eduardo, Estero de Damas, vía a Plaza Roja y Malecón Alto y Bajo.
Antecedentes:	El 29/01/2024 a causa de las lluvias registradas y el aumento del caudal del río el Congreso, Soloma, San Camilo y el Estero (SN) en la madrugada del 29/01/2024, se originó el socavamiento de las bases de los puentes, en el sector El Congreso - vía al Guabito quedando inhabilitado el paso, En "El Congreso la Y" se encuentra habilitado el tránsito y en el sector de San José de Camarón se encuentra parcialmente habilitado el paso vehicular. La vía de tercer orden de San José de Camarón a Carimara se encuentra obstaculizado totalmente el paso vehicular.
Situación actual:	Técnica de la UGR del GAD Echeandía menciona que la vía de tercer orden a Plaza Roja se encuentra habilitada totalmente al tránsito vehicular. Además indica que en la vía San José de Camarón - Carimara realizaron trabajos de relleno en la plataforma y por las lluvias continuas en el sector, se sigue socavando y aún continúa cerrado el paso vehicular.
Afectaciones:	-6 puentes afectados (vehicular) -3 bienes públicos afectados (poste, muro de piedra escollera, alcantarilla de armico) -47 metros lineales de vía afectada.
Acciones de respuesta:	-Maquinaria del GAD Provincial realiza trabajos de protección de los muros, bases del puente vehicular y encauzamiento del río San Camilo en el sector de San José de Camarón. -Maquinaria del GAD Echeandía realizó trabajos de relleno de la plataforma en la vía San José de Camarón - Carimara y finalizó la limpieza y rehabilitación de la vía a Plaza Roja -Maquinaria del GAD Echeandía y de la Empresa Privada contratada por el GAD Echeandía culminaron los trabajos de limpieza, desazolve del cauce del río el Congreso y el reforzamiento de las bases del puente en el sector "Congreso la Y".
Fuentes de información:	GAD Cantonal, CNEL, GAD Provincial, SGR Unidad de Monitoreo Bolívar.



Inundación

Localización:	Los Ríos/Ventanas/Zapotal/rcto. Lechugal - río Ventanas
Antecedentes:	Debido a la presencia de lluvias en la madrugada del 05/02/2024, se reporta desbordamiento del río Ventanas, mismo que ingresó en varias viviendas del lugar.
Situación actual:	Se receipta documento EVIN, donde se actualizan los datos de afectación suscitados en el sitio, actualmente el caudal del río Ventanas se encuentra con tendencia a disminuir de nivel y las familias continúan en las viviendas.
Afectaciones:	- 35 viviendas afectadas - 35 familias afectadas - 111 personas afectadas
Acciones de respuesta:	UGR Ventanas realizó y facilitó documento EVIN el 09/02/2024
Fuentes de información:	UGR Ventanas/SGR-Unidad de Monitoreo Los Ríos



Inundación

Localización:	Los Ríos/Babahoyo/Pimocha/rcto. Chan Chan - Lomas de hojarasca - río Caracol
Antecedentes:	Debido a las lluvias suscitadas en la madrugada del 31/01/2024, se reportó desbordamiento del río Caracol, mismo que afectó una vía de tercer orden, 1 muro de contención y a cultivos del lugar.
Situación actual:	Se receipta documento EVIN, donde se actualizan los datos de afectación suscitados en el sitio, actualmente el caudal del río continúa desbordado y las familias se mantienen en las viviendas con presencia de agua.
Afectaciones:	- 68 viviendas afectadas

REPORTE DE MONITOREO DE AMENAZAS Y EVENTOS PELIGROSOS – No. 0085

Fecha y Hora de actualización: Lunes, 12 de febrero de 2024 – 21:14:35 / Página 12 de 18

	<ul style="list-style-type: none"> - 76 familias afectadas - 243 personas afectadas - 1 bien público afectado (muro de contención) - 400 ha. de cultivos afectados (Arroz) - 75 productores con cultivos afectados - 200 ha. de cultivos con pérdida total (arroz) - 75 productores con cultivos con pérdida total - 50 metros lineales afectados
Acciones de respuesta:	UGR Babahoyo realizó y facilitó documento EVIN el 09/02/2024
Fuentes de información:	Ministerio de Gobierno – Jefatura Política de Babahoyo/MAG/SGR-Unidad de Monitoreo Los Ríos.



Inundación

Localización:	Los Ríos/Urduaneta/Catarama/ rcto. La Julia - rcto. San Antonio - rcto. Manabí Chiquito - río Catarama
Antecedentes:	Debido a la presencia de fuertes lluvias la madrugada del 05/02/2024, se reportó el desbordamiento del río Catarama, dejando consigo varias viviendas afectadas.
Situación actual:	Mediante visita al sitio, se reportó que debido al desbordamiento suscitado el 05/02/2024, provocaron que las aguas estancadas lleguen hasta el rcto. Los Mates, dejando consigo varias viviendas afectadas, actualmente el caudal se mantiene con tendencia a disminuir y las familias continúan en las viviendas con presencia de agua, adicional a ello se espera reporte de afectaciones a cultivos por parte del MAG
Afectaciones:	<ul style="list-style-type: none"> - 106 viviendas afectadas - 106 familias afectadas (se mantienen en sus viviendas) - 331 personas afectadas
Acciones de respuesta:	- SGR en compañía de Gobernación de Los Ríos y UGR Urduaneta realizaron la entrega de ayuda humanitaria el 07/02/2024.
Fuentes de información:	UPREA-SGR/UGR Urduaneta/Cuerpo de Bomberos de Urduaneta/SGR-Unidad de Monitoreo Los Ríos.



Inundación

Localización:	Los Ríos/Ventanas/Ventanas/Los Girasoles (Humedal abras de Mantequilla) - 5 de Agosto - Bellavista
Antecedentes:	Debido a la presencia de fuertes lluvias la madrugada del 29/01/2024, como también el incremento del caudal del río Ventanas con acumulación de aguas lluvias en el "Humedal abras de Mantequilla", en donde 2 familias de 10 personas fueron evacuadas hacia un alojamiento temporal.
Situación actual:	Se recepta matriz de MINEDUC, en donde verificó 1 unidad educativa se vio afectada por ingreso de agua lluvias, actualmente el caudal del río Ventanas se encuentra con tendencia a disminuir de nivel, las familias evacuadas continúan en la casa comunal Los Girasoles, mientras que el resto de familias se mantienen en sus viviendas con leve presencia de agua y el COE Ventanas permanece activado.
Afectaciones:	<ul style="list-style-type: none"> - 197 viviendas afectadas - 197 familias afectadas (2 familias evacuadas) - 1 Unidad Educativa Afectada - 660 personas afectadas (10 personas evacuadas)
Acciones de respuesta:	UGR Ventanas facilitó documento EVIN y realizó verificación de novedades.
Fuentes de información:	SGR- UPREA/Jefatura Política de Ventanas - ministerio de Gobierno/Cruz Roja/SGR-Unidad de Monitoreo Los Ríos.



Inundación

Localización:	Los Ríos/Urduaneta/Ricaurte/rcto. Roblecito - La Troncal - - Rcto. Santo Tomas - La Hojita - río Catarama - río Pijullo
Antecedentes:	Debido a la presencia de fuertes lluvias la madrugada del 29/01/2024, se reportó la rotura de un muro de contención, provocando el desbordamiento de los ríos Pijullo con Catarama, dejando consigo afectaciones en el sitio.
Situación actual:	Luego de la recepción de matriz MAAPEA, se actualizan los datos de afectación suscitados en el sitio, actualmente los caudales se encuentran tendencia a aumentar de nivel, las familias evacuadas continúan en casa acogiente, mientras el restante de familias afectadas se mantienen en sus viviendas con presencia de agua.
Afectaciones:	<ul style="list-style-type: none"> - 66 viviendas afectadas - 66 familias afectadas (15 familias evacuadas) - 239 personas afectadas (49 personas evacuadas) - 1 bien público destruido (rotura de muro) - 138 ha. de cultivos afectados (cacao, plátano, banano, maíz duro) - 32 productores con cultivos afectados
Acciones de respuesta:	MAG brindó asesoramiento técnico, los agricultores afectados se encuentran registrados en la plataforma para ser beneficiados con paquetes tecnológicos (kit de semillas con fertilizante para el ciclo de verano), mismos que serán entregados al culminar la época lluviosa y a su vez facilitó matriz MAAPEA.
Fuentes de información:	Jefatura Política de Urduaneta - Ministerio de Gobierno/UGR Urduaneta/SGR-Unidad de Monitoreo Los Ríos.

REPORTE DE MONITOREO DE AMENAZAS Y EVENTOS PELIGROSOS – No. 0085

Fecha y Hora de actualización: Lunes, 12 de febrero de 2024 – 21:14:35 / Página 13 de 18



Inundación

Localización:	Los Ríos/Montalvo/Montalvo/rcto. Maravilla – rcto. San José – Rcto. Lola Grande – Rcto. Lola Chica – Sector de La Ciudad Perdida – río Santa Rosa
Antecedentes:	Debido a la presencia de fuertes lluvias la madrugada del 29/01/2024, se reportó el desbordamiento del río Santa Rosa, mismo que dejó varias viviendas afectadas con leve presencia de agua, la rotura de un muro de contención y una vía de 3er orden afectada que va desde el rcto. La Maravilla hacia el Rcto. La Lola.
Situación actual:	Se receipta matriz de MINEDUC, en donde verifiqué 2 unidades educativas que se vieron afectadas por ingreso de agua lluvias, actualmente el caudal del río se encuentra con tendencia a disminuir de nivel, las familias afectadas continúan en sus viviendas sin presencia de agua, mientras que la vía de tercer orden se mantiene cerrada con presencia leve de agua y la espera de su debida reparación.
Afectaciones:	<ul style="list-style-type: none"> - 2 viviendas afectadas - 2 familias afectadas - 8 personas afectadas - 1 Bien público destruido (muro de contención) - 200 ha. de cultivos afectados (Arroz – Cacao) - 35 productores con cultivos afectados - 150 metros lineales afectados
Acciones de respuesta:	UGR Montalvo facilitó documento EVIN el 31/01/2024. MAG facilitó matriz MAAPEA el 31/01/2024.
Fuentes de información:	Ministerio de Gobierno – Jefatura Política de Montalvo/UGR Montalvo/SGR-Unidad de Monitoreo Los Ríos.

ZONA 6



Deslizamiento

Localización:	Azuay/Camilo Ponce Enríquez/Camilo Ponce Enríquez/Polvorín
Antecedentes:	Por causa de las lluvias de la madrugada del 12/02/2024 se reporta un deslizamiento que afecta totalmente la vía de tercer orden que conduce al sector de Bellarica, adicional informan 1 vehículo sepultado por el material pétreo y 1 persona fallecida producto del deslizamiento.
Situación actual:	Bomberos informan que en la zona existían cuatro estructuras tipo bodegas donde se almacenaba material explosivo los cuales fueron sepultados por el deslizamiento Con fecha 12/02/2024 se reunió el COE Cantonal tomando la siguiente resolución: -FFAA realizará una inspección e informe para que maquinaria pueda realizar trabajos ya que en la zona del deslizamiento existe presencia de faneles (material explosivo detonante), por lo que no se debe permitir el acceso peatonal ni de maquinaria. -100 metros de vía aproximadamente (Vía de tercer orden cerrada)
Afectaciones:	<ul style="list-style-type: none"> -1 bien privado destruido. (Vehículo) -1 persona fallecida -4 bienes privados destruidos (bodegas)
Acciones de respuesta:	Personal de FFAA realizará una inspección en la zona para determinar acciones
Fuentes de información:	C.B. Camilo Ponce Enríquez/SGR Unidad de Monitoreo Azuay-Cañar



Inundación

Localización:	Azuay/Camilo Ponce Enríquez/Camilo Ponce Enríquez/Varios sectores
Antecedentes:	Por causa de las lluvias registradas la tarde del 11/02/2024 se suscitó la anegacion de agua en las calles del sector 9 de Octubre y Barrio 3 de Noviembre.
Situación actual:	Evento en evaluación
Afectaciones:	--
Acciones de respuesta:	Cuerpo Bomberos Camilo Ponce Enríquez realiza recorrido por los diferentes sectores, UMEVA de la SGR CZ6 coordinó con UGR Camilo Ponce Enríquez para realizar levantamiento de información.
Fuentes de información:	CB Camilo Ponce Enríquez/SGR Unidad de Monitoreo Azuay-Cañar



Deslizamiento

Localización:	Azuay/Santa Isabel/Santa Isabel/La Cría.
Antecedentes:	El 03/06/2022, se suscitó un deslizamiento producto de la saturación del suelo originado por la combinación del deficiente sistema de riego en el sector, del taponamiento de diferentes quebradas y la deficiencia en el drenaje del terreno. El 06/04/2023, la SGR emitió el cambio a ALERTA NARANJA El 20/06/2023 MIES entregó Bonos de Contingencia a 22 familias afectadas de la comunidad La Cría.
Situación actual:	Con fecha 23 de Enero del 2024 UGR Santa Isabel informa que para dar cumplimiento a las resoluciones establecidas el 10/01-2024 por el COE Cantonal Santa Isabel, se han realizado las siguientes acciones: 1. Se mantienen activadas las siete (7) mesas técnicas de trabajo y los tres (3) grupos de trabajo del COE Cantonal de Santa Isabel.

REPORTE DE MONITOREO DE AMENAZAS Y EVENTOS PELIGROSOS – No. 0085

Fecha y Hora de actualización: Lunes, 12 de febrero de 2024 – 21:14:35 / Página 14 de 18

	<p>2. Se elaboró y entregó informe de recomendación de cambio de uso del suelo al Concejo Cantonal de Santa Isabel.</p> <p>3. Se entregó de informe de justificativos técnicos para la declaración de zona inhabitable, a la Dirección de Planificación y Departamento Jurídico del GAD Santa Isabel.</p> <p>4. SGR motivó la activación del COE provincial con la finalidad de dar a conocer a la plenaria sobre la situación actual del macro deslizamiento en el sector La Cría y dar atención desde cada una de sus competencias como MTT-P y GTT.</p> <p>5. Se realizó la reunión y socialización de la propuesta de habilitación de la vía Sulupali Grande – Sauce Loma – El Progreso con el Departamento de Vialidad del GAD Provincial.</p> <p>6. Se entregaron los estudios y diseños a la Gobernación del Azuay y CELEC para la evaluación del problema y determinación de soluciones.</p> <p>7. Se actualizan los datos de afectados y damnificados, así como las personas en el AT y otras modalidades de AT.</p> <p>8. Se adecuan los espacios en el Alojamiento Temporal por parte del Municipio de Santa Isabel.</p> <p>9. Se programó la capacitación al personal municipal por parte de la SGR.</p> <p>10. Se enviaron oficios al GAD Provincial para la inclusión de los estudios de los sistemas de riesgo en la planificación operativa anual.</p> <p>11. Se realizó la solicitud de gestión interinstitucional para la realización de estudios de zonificación geotectónica en los sectores de proyección urbana.</p> <p>12. Se elabora el plan de respuesta para la atención a las familias que permanecen dentro de la zona de influencia del macro deslizamiento de La Cría.</p>
Afectaciones:	<ul style="list-style-type: none"> - 82 familias afectadas (308 personas) - 8 familias damnificadas (25 personas que permanecen en casa de familias acogientes) - 130 personas evacuadas (albergue temporal) (Con fecha 15/08/2023 se encuentran en el albergue 38 familias 104 personas) - 38 familias evacuadas. - 44 viviendas afectadas - 8 viviendas destruidas - 3 bienes privados afectados (capilla, casa comunal, cancha central) - 2 bienes públicos afectados
Acciones de respuesta:	UGR Santa Isabel en conjunto con SGR CZ6 realizan acciones de atención a la emergencia
Fuentes de información:	SGR CZ6 Unidad de Monitoreo Azuay-Cañar.

ZONA 7



Inundación

Localización:	El Oro/El Guabo/Tendales/Varios Sectores (Barrio 10 de octubre, 24 de Mayo y Sabana de Pagua)
Antecedentes:	Por lluvias suscitadas la noche del 11/02/2024, se registró el desbordamiento del río Chaguana, donde se indicó que varias calles de la parroquia presentó acumulación de agua lluvia, afectando a varias viviendas; asimismo las familias están siendo evacuadas por precaución.
Situación actual:	Autoridades cantonales y parroquiales articularon acciones en atención al evento. Mediante información técnica se procede a corregir el nombre del río desbordado inicialmente reportado como río Pagua
Afectaciones:	<ul style="list-style-type: none"> - 100 viviendas afectadas por el ingreso de agua. - 100 familias afectadas (12 fueron evacuadas a casa acogiente)
Acciones de respuesta:	<p>MTT4 con la presencia de coordinador Zonal CZ7 SGR, realizaron recorrido en el sitio del evento, posteriormente mantuvieron reunión donde se asumieron los siguientes compromisos:</p> <ul style="list-style-type: none"> - GAD cantonal municipal brindará transporte para el traslado de personal técnico para levantamiento de información y realizará proyecto para levantamiento de muro en la ribera del río vulnerable a desbordamientos. - MIES realizará levantamiento de información de familias afectadas. - Cruz Roja realizará levantamiento de información de familias afectadas. - MDG coordina seguridad para las familias afectadas y personal técnico. - SGR brindará asesoría técnica y acompañamiento en las acciones de respuesta.
Fuentes de información:	SGR Unidad de Monitoreo El Oro / GAD El Guabo/MDG

3. Monitoreo de estado de vías afectadas por eventos peligrosos

01 VÍAS DE PRIMER ORDEN CERRADAS:

No.	Provincia	Cantón	Parroquia	Sector/Vía	Evento Peligroso	Afectación (mts lineales)	Fecha del evento	Vías alternas
1	Chimborazo	Alausí	Alausí	Casual y Nuevo Alausí, vía Alausí - Guamate [E-35]	DESLIZAMIENTO	2320	26/03/2023	vía alterna del tercer orden Riobamba Guasuntos Alausí - sub tramo Vishud Guasuntos.

39 VÍAS DE PRIMER ORDEN PARCIALMENTE HABILITADAS:

REPORTE DE MONITOREO DE AMENAZAS Y EVENTOS PELIGROSOS - No. 0085

Fecha y Hora de actualización: Lunes, 12 de febrero de 2024 - 21:14:35 / Página 15 de 18

No.	Provincia	Cantón	Parroquia	Sector/Via	Evento Peligroso	Afectación (mts lineales)	Fecha del evento	Vías alternas
1	Manabí	Santa Ana	Santa Ana	Sitio Majojo, vía Santa Ana Olmedo subiendo el Cerro.	HUNDIMIENTO	--	11/02/2024	Ninguna
2	Morona Santiago	Santiago	Copal	La Libertad, vía Guarumales-Méndez [E40]	DESPLAZAMIENTO	60	10/02/2024	Ninguna
3	Los Ríos	Ventanas	Chacarita	rcto. La Industria - rcto. Chacarita - río Onsebi - río Bobo	DESPLAZAMIENTO	3	05/02/2024	Ninguna
4	Esmeraldas	Esmeraldas	San Mateo	sector Timbre Esmeraldas - Quinindé [E20]	ALUVIÓN	50	03/02/2024	Ninguna
5	Cotopaxi	Pujilí	Tingo	Tacajaló ingreso a la Esperanza, vía Pujilí - La Maná [E-30].	DESPLAZAMIENTO	--	31/01/2024	Ninguna
6	Manabí	Pedernales	Pedernales	Vía Chamanga [E15]	SOCAVAMIENTO	---	30/01/2024	Ninguna
7	Manabí	Jama	Jama	Camarones Km 16, vía Jama - Pedernales [E15]	HUNDIMIENTO	2	30/01/2024	Ninguna
8	Santo Domingo de los Tsáchilas	Santo Domingo	Alluriquin	Km 83 Vía Aloag - Santo Domingo [E-20]	DESPLAZAMIENTO	30	06/01/2024	Las Mercedes - Los Bancos.
9	El Oro	Balsas	Balsas	San José, vía Balsas - San José [E-50]	SOCAVAMIENTO	10	21/01/2024	Ninguna
10	Los Ríos	Babahoyo	Pimocha	Puente de Los Gemelos	SOCAVAMIENTO	6	19/01/2024	Ninguna
11	Imbabura	Cotacachi	García Moreno	entrada a Limones, vía Otavalo - Selva Alegre - Sanguangual - Las Golondrinas Km 89 [E29]	DESPLAZAMIENTO	100	05/01/2024	Ninguna
12	Pichincha	Puerto Quito	Puerto Quito	Km 150, vía Mitad del Mundo - Río Blanco [E28]	COLAPSO ESTRUCTURAL	40	04/01/2024	Ninguna
13	Azuay	Sigsig	Sigsig	km 18+740, Vía Cuenca-Sigsig-Matanga [E-594]	DESPLAZAMIENTO	30	02/01/2024	Ninguna
14	Cotopaxi	Latacunga	Eloy Alfaro	Por el night club El Bosque, vía Latacunga - Pujilí [E-30]	DESPLAZAMIENTO	25	29/12/2023	Ninguna
15	Imbabura	Ibarra	Carolina	San Jerónimo-Guadual; vía Salinas - Lita km 114 [E10]	DESPLAZAMIENTO	125	22/12/2023	Ninguna
16	Pichincha	Quito	Atahualpa	Vía 4 esquinas	SOCAVAMIENTO	---	19/12/2023	Ninguna
17	Morona Santiago	Limón Indanza	General Leonidas Plaza Gutiérrez (Limón)	Loma de la Virgen, vía Plan de Milagro-Gualaceo	DESPLAZAMIENTO	26	12/12/2023	Cuenca-Guarumales-Méndez-Limón Indanza-Plan de Milagro.
18	Tungurahua	Baños de Agua Santa	Río Verde	San Jorge, vía Baños - Puyo [E30]	SOCAVAMIENTO	100	16/07/2023	Ninguna
19	Tungurahua	Baños de Agua Santa	Ulba	Agoyán, vía Baños - Puyo [E-30]	SOCAVAMIENTO	30	27/06/2023	Ninguna
20	Esmeraldas	Quinindé	Malimpia	Malimpia, E20 pasando el basurero a mano derecha	SOCAVAMIENTO	30	03/04/2023	Ninguna
21	Morona Santiago	Limón Indanza	Yunganza (Cab. en el rosario)	Km 35, El Rosario, vía Bella Unión - Limón [E45]	DESPLAZAMIENTO	30	04/03/2023	Ninguna
22	Manabí	Manta	San Lorenzo	Ruta del Spondylus San Lorenzo - Santa Rosa [E15]	OLEAJE	1200	24/01/2023	Ninguna
23	Azuay	Sevilla de Oro	Palmas	km 76, Vía Paute Guarumales Méndez [E-40]	DESPLAZAMIENTO	25	05/09/2022	Ninguna
24	Azuay	Sevilla de Oro	Palmas	km 61, Vía Paute Guarumales Méndez [E-40]	SOCAVAMIENTO	35	30/08/2022	Ninguna
25	Manabí	Puerto López	Salango	La Rinconada 5 Cerros, vía Puerto López - Santa Elena [E15].	HUNDIMIENTO	4	28/08/2022	Ninguna
26	Manabí	Sucre	Leonidas Plaza	Km 19, San Agustín-Tosagua [E-383]	SUBSIDENCIA	150	14/08/2022	Ninguna
27	Morona Santiago	Sucúa	Asunción	Sector paso Carreño [E45]	SOCAVAMIENTO	5	18/05/2022	Ninguna
28	Pichincha	Mejía	Manuel Cornejo A.	km 38 + 600, vía Aloag - Unión del Toachi [E20]	HUNDIMIENTO	15	25/02/2022	Ninguna
29	Esmeraldas	Quinindé	Rosa Zarate (Quinindé)	Km 68 Los Vergeles, vía Esmeraldas - Quinindé [E20]	HUNDIMIENTO	40	08/02/2022	Ninguna

REPORTE DE MONITOREO DE AMENAZAS Y EVENTOS PELIGROSOS – No. 0085

Fecha y Hora de actualización: Lunes, 12 de febrero de 2024 - 21:14:35 / Página 16 de 18

No.	Provincia	Cantón	Parroquia	Sector/Via	Evento Peligroso	Afectación (mts lineales)	Fecha del evento	Vías alternas
30	Imbabura	Ibarra	Carolina	San Jerónimo; vía Salinas - Lita [E 10]	DESLIZAMIENTO	225	22/12/2021	1.- Ruta desde la E10 Guallupe - San Juan de Lachas (Carchi) - por la E 182 Gualchan - Chical - Maldonado - Tulcán - Ibarra 2.- Para vehículos livianos, E10 desde San Jerónimo - Buenos Aires - Cahuasqui - Tumbabiro.
31	Cañar	Cañar	Ingapirca	Via El tambo - Ingapirca - Honorato Vásquez km 8+100, km 15.	DESLIZAMIENTO	100	24/11/2021	Ninguna
32	Morona Santiago	Morona	Macas, cabecera cantonal y capital provincial	Via Macas-Puyo [E45], tramo puente sobre el río Copueno-puente sobre el río Upano	SOCAVAMIENTO	180	16/05/2021	Ninguna
33	Napo	El Chaco	Gonzalo Díaz De Pineda (El Bombón)	San Rafael, Piedra Fina, San Luis, San Carlos, Vía Y de Baeza-Lago Agrio [E45]	SOCAVAMIENTO	1040	02/02/2020	Lago Agrio - Coca - Y de Narupa - Tena - Ambato - Quito
34	Morona Santiago	Santiago	Patuca	Loma Seca vía Patuca - Santiago [E40]	SOCAVAMIENTO	15	15/01/2020	Ninguna
35	Morona Santiago	Tiwintza	San José de Morona	Shaime, vía Santiago-San José de Morona [E40]	COLAPSO ESTRUCTURAL	170	13/05/2020	Ninguna
36	Morona Santiago	Tiwintza	Santiago, cabecera cantonal	Km 75, Yapapas, vía Entronque a Santiago de Méndez - Santiago [E40]	DESLIZAMIENTO	70	16/05/2020	Ninguna
37	Morona Santiago	Tiwintza	Santiago, cabecera cantonal	Palomino km 68, vía Santiago-San José de Morona [E40]	SOCAVAMIENTO	70	16/05/2020	Ninguna
38	Morona Santiago	Morona	Macas, cabecera cantonal y capital provincial	Puente sobre el río Upano, vía Macas-Puyo-[E45]	SOCAVAMIENTO	57	21/06/2020	Ninguna
39	Morona Santiago	Tiwintza	Santiago, cabecera cantonal	Yapapas, vía Entronque a Santiago de Méndez - Santiago [E40]	SOCAVAMIENTO	50	21/08/2020	Ninguna

07 VÍAS DE SEGUNDO ORDEN CERRADAS:

No.	Provincia	Cantón	Parroquia	Sector/Via	Evento Peligroso	Afectación (mts lineales)	Fecha del evento	Vías alternas
1	Imbabura	Otavalo	San José de Quichínche	El Puente	INUNDACIÓN	60	19/12/2023	Ninguna
2	Esmeraldas	Quinindé	Cube	Recinto Cube	DESLIZAMIENTO	20	25/05/2023	Ninguna
3	Santa Elena	Salinas	Anconcito	Vía al Puerto Pesquero	SOCAVAMIENTO	--	14/03/2023	Ninguna
4	Pichincha	Quito	Conocoto	Calles Hermano Miguel y Panzaleo, cruce de vías	SOCAVAMIENTO	30	28/02/2022	Ninguna
5	Azuay	Nabón	Nabón	Rosas, Bellavista, Tamboloma, Chunazana	DESLIZAMIENTO	50	14/03/2021	Corraleja-Yasudel-Susudel
6	Imbabura	Pimampiro	Pimampiro, Cabecera Cantonal	San José de Aloburo	DESLIZAMIENTO	500	09/11/2021	Vía Narchimbuela - Pimampiro
7	Pichincha	Mejía	Tambillo	El Murco - Pasando la escuela Carlos Freire Larrea	INUNDACIÓN	---	11/04/2022	Ninguna

REPORTE DE MONITOREO DE AMENAZAS Y EVENTOS PELIGROSOS - No. 0085

Fecha y Hora de actualización: Lunes, 12 de febrero de 2024 - 21:14:35 / Página 17 de 18

12 VÍAS DE SEGUNDO ORDEN PARCIALMENTE HABILITADAS:

o.	Provincia	Cantón	Parroquia	Sector/Vía	Evento Peligroso	Afectación (mts lineales)	Fecha del evento	Vías alternas
1	Imbabura	Ibarra	San Antonio	La Compañía de Jesús, calle Imbabura y Machala; Tanguarín; Santa Marianita; San Antonio, calle 27 de Noviembre.	INUNDACION	1000	05/02/2024	Ninguna
2	Esmeraldas	Esmeraldas	05 de Agosto	sector Aire Libre	DESLIZAMIENTO	--	30/01/2024	Ninguna
3	Esmeraldas	Esmeraldas	Vuelta Larga	Primavera	SOCAVAMIENTO	5	29/01/2024	Ninguna
4	Chimborazo	Guano	Guanando	Km 34, Vía Penipe - Baños [E-490].	DESLIZAMIENTO	--	30/01/2024	Ninguna
5	Esmeraldas	Quinindé	Rosa Zárate	Quinindé	DESLIZAMIENTO	--	22/01/2024	Ninguna
6	Manabí	Sucre	San Isidro	San Isidro, vía San Isidro - Eloy Alfaro.	HUNDIMIENTO	100	22/01/2024	Ninguna
7	El Oro	Piñas	Capiro	Conchicola, vía Piñas - Capiro	HUNDIMIENTO	30	04/01/2024	Ninguna
8	Morona Santiago	Gualaquiza	El Ideal	La Unión- vía Sig-Sig-Chiguinda-Gualaquiza [E594]	SOCAVAMIENTO	5	22/12/2023	Ninguna
9	Morona Santiago	Morona	Zuñá (Zuñac)	Km 69+100, vía Macas-Riobamba [E46]	DESLIZAMIENTO	40	12/11/2023	Riobamba - Baños / Puyo - Macas
10	El Oro	Piñas	Moromoro	El Placer, vía El Placer, Vía Buenaventura Saracay [E-585]	DESLIZAMIENTO	3	17/10/2023	Ninguna
11	Chimborazo	Pallatanga	Pallatanga	Jiménez, vía Jiménez - Pallatanga	SOCAVAMIENTO	--	27/05/2023	Ninguna
12	Pichincha	Quito	San Antonio	Monjas y Chaguar	COLAPSO ESTRUCTURAL	15	07/05/2022	Ninguna

16 VÍAS DE TERCER ORDEN CERRADAS:

No.	Provincia	Cantón	Parroquia	Sector/Vía	Evento Peligroso	Afectación (mts lineales)	Fecha del evento	Vías alternas
1	Manabí	Pedernales	10 de Agosto	Varios Sectores (Santa Rosa, San José Arriba)	INUNDACION	---	05/02/2024	Ninguna
2	Pichincha	San Miguel de los Bancos	Pachijal	Pachijal	DESLIZAMIENTO	---	05/02/2024	Ninguna
3	Azuay	Cuenca	Chaucha	Yunquilla	DESLIZAMIENTO	30	03/02/2024	Ninguna
4	Bolívar	Guaranda	Salinas	La Palma, vía Lanza Hurco.	DESLIZAMIENTO	60	01/02/2024	Ninguna
5	Esmeraldas	Muisne	Galera	a la altura de Playa Escondida.	SOCAVAMIENTO	--	30/01/2024	Ninguna
6	Bolívar	Echeandia	Echeandia	varios sectores, El Congreso, vía al Guabito y San José de Camarón,	SOCAVAMIENTO	--	29/01/2024	Ninguna
7	Esmeraldas	Quinindé	La Unión	Recinto Cupita	HUNDIMIENTO	--	22/01/2024	Ninguna
8	Cotopaxi	Pangua	Ramón Campaña	Relleno sanitario San Ramón, vía Ramón Campaña - El Corazón	DESLIZAMIENTO	80	28/12/2023	Ninguna
9	Imbabura	Cotacachi	Apuela	Apuela Centro Poblado, Cristopamba, Santa Rosa, La Playa, Pueblo Viejo, La Esperanza	DESLIZAMIENTO	120	19/12/2023	Ninguna
10	Imbabura	Cotacachi	Peñaherrera	Villaflores, vía Peñaherrera - Cuellaje (vía INTAG)	DESLIZAMIENTO	80	19/12/2023	Ninguna
11	Imbabura	Cotacachi	Peñaherrera	El Cristal, vía Peñaherrera - Villaflores	DESLIZAMIENTO	50	19/12/2023	Ninguna
12	Pichincha	Mejía	Tambillo	Ushco, vía Tambillo - Panamericana Sur	INUNDACIÓN	20	10/04/2022	Ninguna
13	Pichincha	Mejía	Manuel Cornejo Astorga (Tandapi)	Vía de ingreso a las Comunidades Peñas Blancas, El Paraíso, El Mirador y San Francisco	DESLIZAMIENTO	140	08/02/2022	Ninguna
14	Morona Santiago	Morona	Sinai	Playas de San Luis, vía Santa María Tunants-Playas de San Luis-Quinta Cooperativa	INUNDACIÓN	3884	02/05/2021	Ninguna
15	Azuay	Cuenca	Nulti	Pasto Romero, vía al centro Parroquial	DESLIZAMIENTO	30	16/04/2021	Ninguna
16	Chimborazo	Chunchi	Chunchi, cabecera cantonal	Armenia	DESLIZAMIENTO	955,9	20/01/2021	Ninguna

14 VÍAS DE TERCER ORDEN PARCIALMENTE HABILITADAS:

No.	Provincia	Cantón	Parroquia	Sector/Vía	Evento Peligroso	Afectación (mts lineales)	Fecha del evento	Vías alternas
1	Esmeraldas	Esmeraldas	Camarones	recinto Guabal	DESLIZAMIENTO	--	30/01/2024	Ninguna

REPORTE DE MONITOREO DE AMENAZAS Y EVENTOS PELIGROSOS – No. 0085

Fecha y Hora de actualización: Lunes, 12 de febrero de 2024 - 21:14:35 / Página 18 de 18

No.	Provincia	Cantón	Parroquia	Sector/Vía	Evento Peligroso	Afectación (mts lineales)	Fecha del evento	Vías alternas
2	Bolívar	Guaranda	Facundo Vela	El Torneado, vía Facundo Vela - Simiatug.	DESLIZAMIENTO	15	29/01/2024	Ninguna
3	Esmeraldas	Quinindé	Viche	Recinto El Albe y La Chorrera, antes de llegar al puente de Viche, mano derecha.	DESLIZAMIENTO	--	22/01/2024	Ninguna
4	Esmeraldas	Quinindé	La Unión	Recinto La Pimienta, vía Playa del Muerto	HUNDIMIENTO	--	22/01/2024	Ninguna
5	Esmeraldas	Quinindé	Cube	Recinto La Juanita, a la altura del Mirador	DESLIZAMIENTO	--	22/01/2024	Ninguna
6	Esmeraldas	Quinindé	La Unión	Recinto San Ramón	DESLIZAMIENTO	--	22/01/2024	Ninguna
7	Esmeraldas	Quinindé	Malimpia	Vía Cristóbal Colón - Valle Esmeraldeño	DESLIZAMIENTO	--	22/01/2024	Ninguna
8	El Oro	Marcabellí	Marcabellí	Villa Seca, Vía Marcabellí - Las Lajas	DESLIZAMIENTO	10	11/01/2024	Ninguna
9	Carchi	Mira	Jijón y Caamaño	San Jacinto, Santa Marianita de Caliche; Chinambí; San Patricio	DESLIZAMIENTO	50	04/01/2024	Ninguna
10	Tungurahua	Ambato	Totoras	Barrio el Recreo, A 3 cuadras del parque central, vía Totoras - El Recreo.	DESLIZAMIENTO	--	29/12/2023	Ninguna
11	Esmeraldas	Esmeraldas	San Mateo	Recinto Danila	DESLIZAMIENTO	-	28/12/2023	Ninguna
12	Esmeraldas	Quinindé	Chura	comunidad Chancama adentro sector Valle Hermoso	SOCAVAMIENTO	15	06/12/2023	Ninguna
13	Imbabura	Otavalo	Selva Alegre	Comunidad de Pamplona	DESLIZAMIENTO	-	22/11/2023	Ninguna
14	Pastaza	Arajuno	Arajuno	Boano, vía Shiwakucha - Puni Bocana	SOCAVAMIENTO	70	28/07/2022	Ninguna

Reporte generado por la Dirección de Monitoreo de Eventos Adversos de la Secretaría de Gestión de Riesgos.

Reporte elaborado por:

Nombre: Fernando Saltos - Digitador Nacional

Correo electrónico: fernando.saltos@gestionderiesgos.gob.ec

Teléfono: 042593500 ext. 1605

Reporte revisado por:

Nombre: Ing. Alan Mite- Analista de Monitoreo de Eventos Adversos

Correo electrónico: alan.mite@gestionderiesgos.gob.ec

Teléfono: 042593500 ext. 1603

Para ser agregado o removido de esta lista de destinatarios, por favor envíe un correo electrónico a sala.nacional@gestionderiesgos.gob.ec
Para más información, visite nuestro sitio web: <https://www.gestionderiesgos.gob.ec/reportes-de-monitoreo-de-amenazas-y-eventos-peligrosos-2022/>