

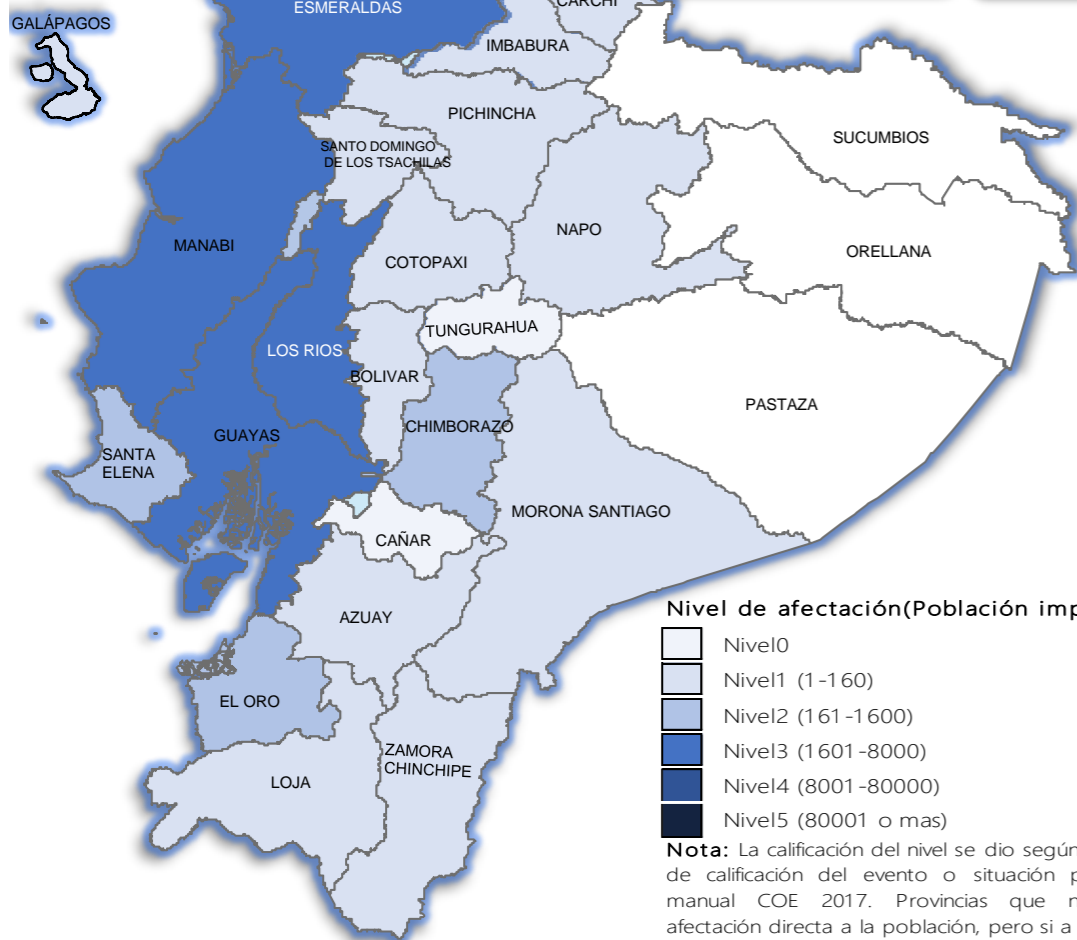


AFECTACIONES POR LLUVIAS EN EL ECUADOR

Inicio 29/01/2024 al 20/02/2024 - 10:00. En referencia al SITREP N° 17

Desde el 29 de enero de 2024 hasta la presente fecha se han registrado **504 eventos** peligrosos en 23 provincias afectando a 116 cantones. Los eventos más recurrentes son los siguientes: inundaciones (62,50%), deslizamientos (19,05%), Colapso estructural (8,13%), socavamientos (3,17%), vendaval (2,98%) y hundimiento (1,79%).

Mapa provincias con mayor impacto a personas: **Guayas, Los Ríos, Manabí, Esmeraldas, y Santa Elena**



Nivel de afectación (Población impactada)

- Nivel0
- Nivel1 (1-160)
- Nivel2 (161-1600)
- Nivel3 (1601-8000)
- Nivel4 (8001-80000)
- Nivel5 (80001 o más)

Nota: La calificación del nivel se dio según la "Tabla de calificación del evento o situación peligrosa", manual COE 2017. Provincias que no tienen afectación directa a la población, pero sí a diferentes infraestructuras, se registran en el nivel 0.

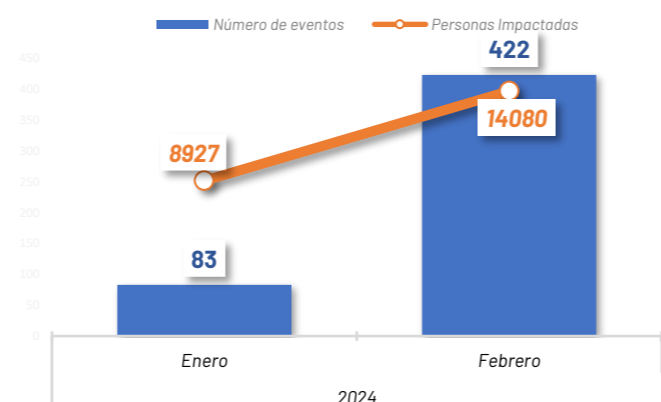
Cantidad de eventos por lluvias



Detalle de afectaciones a nivel provincia

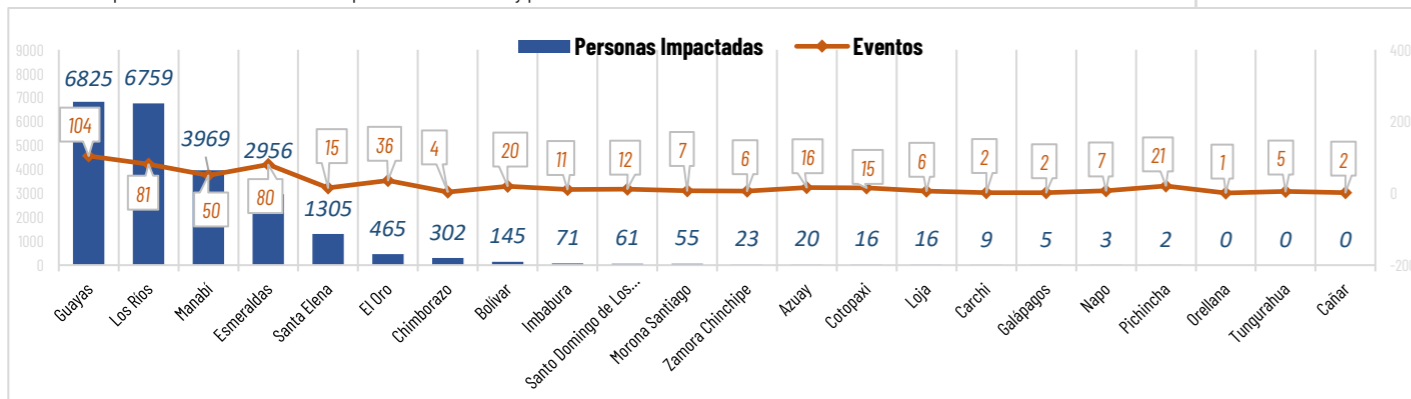
Provincia	Personas fallecidas	Personas Afectadas	Personas Damnificadas	Viviendas Afectadas	Viviendas Destruidas	Km. de vías afectadas	Cultivos Afectados	Cultivos Perdidos
Guayas	0	6760	65	2018	20	0,02	33,00	0,00
Los Ríos	0	6740	19	1726	3	2,04	753,00	220,00
Manabí	1	3864	105	966	14	2,08	0,00	0,00
Esmeraldas	0	2907	49	116	2	1,85	50,00	0,00
Santa Elena	0	1305	0	2	1	0,02	0,00	0,00
El Oro	0	465	0	117	0	0,10	1,50	0,00
Chimborazo	0	302	0	3	0	2,85	10,59	0,43
Bolívar	0	145	0	13	0	0,56	64,50	2,00
Imbabura	0	71	0	16	0	1,90	0,00	0,25
Santo Domingo de Lu...	1	61	0	32	0	0,05	0,00	0,00
Morona Santiago	0	55	0	10	0	0,33	0,00	0,00
Zamora Chinchipe	0	23	0	9	0	0,08	0,00	0,00
Azuay	3	20	0	5	0	0,41	0,00	0,00
Cotopaxi	0	16	0	10	0	4,42	0,00	0,00
Loja	0	16	0	2	0	0,02	0,00	0,00
Carchi	0	9	0	1	0	0,02	0,00	0,00
Galápagos	0	5	0	2	0	0,00	0,00	0,00
Napo	0	3	0	1	0	0,09	0,00	0,00
Pichincha	0	2	0	4	0	0,37	0,00	0,00
Pastaza	0	0	0	0	0	0,00	0,00	0,00
Orellana	0	0	0	0	0	0,00	0,00	0,00
Tungurahua	0	0	0	0	0	0,05	0,00	0,00
Sucumbios	0	0	0	0	0	0,00	0,00	0,00
Cañar	0	0	0	0	0	0,05	0,00	0,00
Total	5	22769	238	5053	40	17,31	912,59	222,68

Número de eventos vs Personas Impactadas por mes



Recurrencia de eventos por lluvias vs Personas Impactadas a nivel provincial

Personas impactadas refiere a la suma de personas afectadas y personas damnificadas



Situación meteorológica

El INAMHI en su boletín Meteorológico N°11 de estatus de advertencia con vigencia desde 00H00 del 17 hasta las 22H00 del 21 de febrero de 2024, con nivel de amenaza meteorológica ALTO Y MUY ALTO con fenómeno de lluvias y tormentas, indica que:

- Región Litoral: Lluvias de moderada y muy alta intensidad con tormentas y ráfagas de viento. Se prevé que las precipitaciones se presenten hacia finales de la tarde y se extiendan durante la madrugada.
- Región Interandina: Lluvias de variable intensidad al norte y sur; eventos de alta intensidad en estribación de cordillera occidental.
- Región Amazónica: Lluvias de variables intensidad.

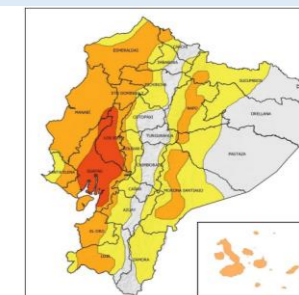


Fig. 3: Mapa de nivel de amenaza - Lluvias y tormentas



AFECTACIONES POR LLUVIAS EN EL ECUADOR

Inicio 29/01/2024 al 20/02/2024 - 10:00. En referencia al SITREP N° 17

COE ACTIVADOS

Para la atención de los eventos peligrosos presentados por lluvias se activaron:



COE Provinciales 2

COE Provincial en Bolívar y Esmeraldas.

COE Cantonales 12

La Concordia en Santo Domingo de los Tsáchilas; Santa Cruz en Galápagos; Baba, Pueblo Viejo y Ventanas en Los Ríos; Antonio Ante en Imbabura; Pedernales en la provincia de Manabí, Esmeraldas, Muisne y Quinindé en la provincia de Esmeraldas; Guayaquil, Playas y Milagro en la provincia del Guayas.

ASISTENCIA HUMANITARIA

Desde el 29 de enero de 2024 hasta la presente fecha para la atención de la población impactada por eventos a causa de lluvias, la Secretaría de Gestión de Riesgos (SGR), así como las demás instituciones de Sistema Nacional Descentralizado de Gestión de Riesgos (SNDGR) han entregado bienes de asistencia humanitaria como se detalla a continuación:

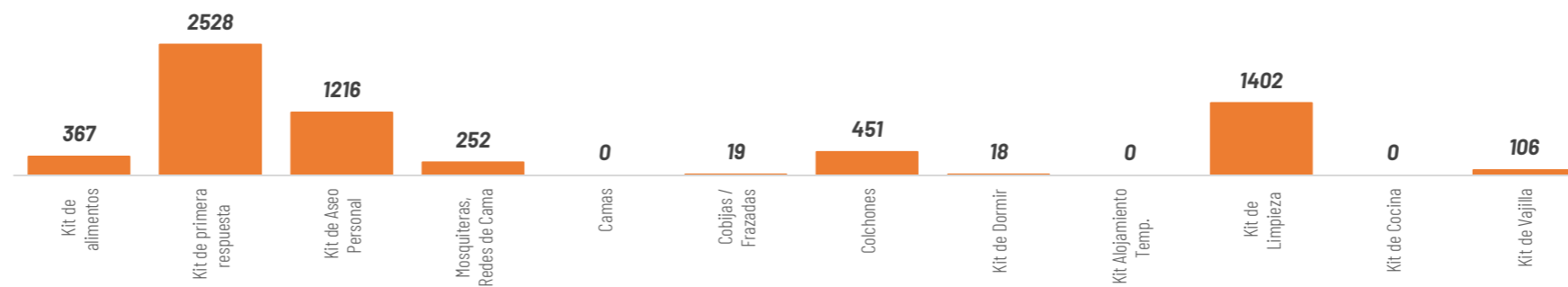


7.533
TOTAL DE BIENES DE ASISTENCIA HUMANITARIA ENTREGADO - SGR

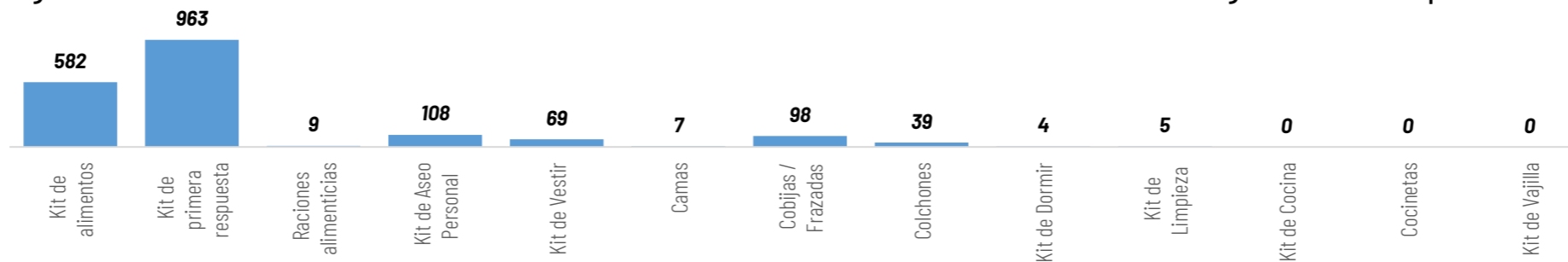


3.509
TOTAL DE BIENES DE ASISTENCIA HUMANITARIA ENTREGADO - SNDGR

La SGR ha entregado un total de 7.533 bienes de asistencia humanitaria, a continuación se detallan algunos de los tipos de bienes entregados:



Las instituciones del SNDGR han entregado un total de 3.509 bienes de asistencia humanitaria, a continuación se detallan algunos de los tipos de bienes entregados:



ALOJAMIENTOS TEMPORALES ACTIVADOS

En atención a las familias que necesitaban alojamientos temporales debido al impacto por lluvias, el SNDGR activó 6 alojamientos temporales:

PROVINCIA	CANTÓN	PARROQUIA	NOMBRE DEL SITIO DE ALOJAMIENTO TEMPORAL	FECHA DE APERTURA	PERSONAS EN ALOJAMIENTOS TEMPORALES	FAMILIAS EN ALOJAMIENTOS TEMPORALES
Esmeraldas	Muisne	San Francisco	Refugio - Iglesia San Francisco	19/02/2024	7	2
Esmeraldas	Muisne	San Francisco	Refugio Junta Parroquial de San Francisco	19/02/2024	4	1
Guayas	Guayaquil	Tenquel	Centro de Atención Municipal Integral	13/02/2024	0	0
Guayas	Naranjito	Naranjito	Casa de Eventos de la Ctda. Dignidad Nacional	12/02/2024	7	1
Los Ríos	Babahoyo	Pimocha	Escuela de Educación Básica Rosa Elena Tránsito Amaguaña - 0822	08/02/2024	7	1
Los Ríos	Ventanas	Ventanas	Casa Comunal "Los Girasoles" - 9700	29/01/2024	10	2
Total					35	7



6
Total de Alojamientos Activados



7
Número de Familias Alojadas



35
Número de Personas Alojadas





AFECTACIONES POR LLUVIAS EN EL ECUADOR

Inicio 29/01/2024 al 20/02/2024 - 10:00. En referencia al SITREP N° 17

MAPA DE AFECTACIÓN POR LLUVIAS - EVENTOS DE MAYOR IMPACTO DE LOS ÚLTIMOS 15 DÍAS

Esmaldas

- **Esmaldas/ Atacames/ Súa / Alonso de Illescas** desbordamiento del río Súa
- 40 viviendas afectadas.
- 42 familias (165 personas afectadas).
- **Esmaldas/ Atacames/ Tonchigüe/ varios recintos** desbordamiento del río Tonchigüe
- **Esmaldas/ Muisne/ San Francisco/ Varios recintos** desbordamiento de los ríos: Chipa, San Francisco y Bunche, suscitándose una inundación en la parroquia.
- 40 viviendas afectadas.
- 40 familias (162 personas afectadas).
- 2 refugios activados e Iglesia Parroquial.
- **Esmaldas/ Muisne/ Muisne/ vía el Salto - Muisne [E15]**, deslizamiento.
- **Esmaldas/ Esmeraldas/ Chinca/ Chafú, Chigüe**, inundación que afecta varias viviendas de la parroquia.
- **Esmaldas/ Esmeraldas/ Chinca/ Chafú, Km.30, vía Esmeraldas - Quinindé [E20]**, por fuertes lluvias registradas la madrugada del 19/02/2024, se produjo un hundimiento que afecta parcialmente la vía de primer orden.
- **Esmaldas/ Esmeraldas/ Tabiazo/ Taquisque**, por fuertes lluvias suscitadas la madrugada del 19/02/2024, se suscitó una inundación en la comunidad Taquisquele.

Santo Domingo

- **Santo Domingo de los Tsáchilas/ La Concordia/ La Concordia/ En la entrada a la parroquia Las Villegas**, vía de primer orden La Concordia - Monterrey, socavamiento en la vía de primer orden, al momento la vía se encuentra cerrada al paso vehicular, y se reporta la caída de un vehículo (ambulancia MSP) en el sitio. La vía alterna es Plan Piloto - La Villegas - Monterrey.
- 30 metros de afectación de la vía aprox.
- 1 bien público afectado (ambulancia MSP)
- 2 personas heridas (paramédicos)
- 1 persona fallecida (conductor ambulancia)
- **Santo Domingo de los Tsáchilas/ La Concordia/ La Concordia/ Casco Urbano**
- 10 vivienda afectadas
- 10 familia afectadas

Galápagos

Galápagos/ Puerto Ayora/ Bellavista/ El Aguacatal

- Por presencia de lluvias que se suscitaron en la parte alta de la Isla Santa Cruz/ Bellavista se reportó la inundación de una vía de tercer orden, Guayabillos y el sector Aguacatal, la vía al momento se encuentra totalmente habilitada, culminaron los trabajos de limpieza de la misma, el caudal de la cañada El aguacatal ha bajado en su totalidad.
- 1 familia evacuada conformada por 4 personas.
 - 1 vivienda afectada.
 - 1 vía afectada (de tercer orden) - 4 familias

Manabí

- **Olmedo/ Olmedo/ Varios Sectores**, 20/02/2022 - desbordamiento del río PUCA.
- 15 familias afectadas (60 personas afectadas)
- 15 viviendas afectadas.
- **Paján/ Lascano/ Recinto La bocana**, 20/02/2024, deslizamiento
- 1 familia damnificada (4 personas damnificadas)
- 1 vivienda destruida
- 1 persona fallecida
- **Chone/ Canuto/ Varios Sectores**, 20/02/2022 desbordamiento del río Canuto.
- 15 viviendas afectadas
- 15 familias afectadas (40 personas afectadas)
- **Jama/ Jama/ Varios sectores**, 20/02/2022 desbordamiento del río Jama.
- **Santa Ana/ Santa Ana/ Casco Urbano**, el 19/02/2022 desbordamiento del río Santa Ana.
- **Chone/ Eloy Alfaro/ Varios Sectores** desbordamiento del río convento el 19/02/2022
- 10 viviendas afectadas
- 10 familias afectadas (40 personas afectadas)
- **Chone/ Chibunga/ Varios Sectores** 19/02/2022, desbordamiento del río Mongolla.
- 100 viviendas
- 100 familias (400 personas afectadas)
- **Manabí/ Flavio Alfaro/ Flavio Alfaro/ Varios Sectores**, desbordamiento del río pescadillo
- 30 viviendas
- 30 familias (120 personas afectadas).

Guayas

- **Guayas / Palestina/ Palestina (cabecera cantonal)/ Recinto La Alegria**, desbordamiento del río Daule
- **Guayas / Daule/ Limonal/ Varios sectores**, desbordamiento del río Daule, el cual ha ocasionado al momento la acumulación de agua en viviendas.
- **Guayas / Colimes/ Colimes (cabecera cantonal)**, desbordamiento del río Daule, el cual ha ocasionado al momento la acumulación de agua en viviendas en diferentes sectores.
- 120 Viviendas afectadas (evaluación preliminar)
- **Guayas / Pedro Carbo / Pedro Carbo, Cabecera Cantonal / Recinto Mis Ensueños**, se desbordó el río Dos Bocas, lo que ocasionó inundación en el sector. Las familias afectadas permanecen en su inmueble. SGR realizó entrega de Asistencia Humanitaria. GAD Cantonal Pedro Carbo confirmó el evento y realizó el respectivo levantamiento de información.
- 24 viviendas afectadas
- 24 familias, 132 personas afectadas
- **Guayas/ Guayaquil/ Tenguel/ Varios sectores**
- Calles y avenidas con acumulación
- 1000 viviendas afectadas aproximadamente (se sigue evaluando)
- 1000 familias, 3000 personas afectadas (se sigue evaluando)
- 3 Unidades educativas afectadas (preliminar, ingreso de agua a las unidades)
- Muro de contención (destruido)
- 1 bien público afectado (Centro de salud)

