

REPORTE DE MONITOREO DE AMENAZAS Y EVENTOS PELIGROSOS - No. 0101




Fecha y Hora de actualización: martes, 27 de febrero de 2024 - 14:48:36 / Página 1 de 16

Periodo de Monitoreo: Desde: 09h00 20/02/2024 Hasta: 21h00 20/02/2024

1. Monitoreo de amenazas

- Amenaza en desarrollo, posible desencadenamiento de eventos peligrosos.
- Amenaza en incremento y probable materialización inminente.
- Amenaza dentro de los parámetros normales.

PELIGRO VOLCÁNICO:

Ubicación	Nivel de alerta declarada	Situación actual	Valoración actual
 Volcán Reventador Napo	NARANJA	18:23 Emisión de gases y ceniza, observada en satélite, con una altura de la nube igual a 1100 metros sobre el nivel del cráter con dirección Sureste.	●
 Volcán Chiles-Cerro Negro Carchi	AMARILLA		●
 Volcán Sangay Morona Santiago	AMARILLA	18:34 Emisión de gases y ceniza, con una altura de la nube igual a 1000 metros sobre el nivel del cráter con dirección Sureste.	●

PELIGRO POR DESBORDAMIENTOS DE CUERPOS HÍDRICOS:

45 cuerpos de agua desbordados:

Provincia	Cantón	Parroquia	Sector	Nombre
Los Ríos	Babahoyo	Febres Cordero (Las Juntas) (Cab. en Mata de Cacao)	Piladora Don Eduardo	Chilintomo
Los Ríos	Babahoyo	Caracol	Rcto. Nueva Fortuna - Rcto. San Vicente - Rcto. las Garzas	Catarama
Los Ríos	Babahoyo	Pimocha	Recinto Guarumo	Puebloviejo
Los Ríos	Baba	Isla de Bejucal	Rcto. Cade	El Arenal
Los Ríos	Ventanas	Chacarita	rcto. Chacarita	Oncebi
Guayas	Playas	General Villamil (Playas)	Varios Sectores (Barrio Enrique Torbay, Barrio San Jacinto, Barrio Altamira y Barrio Tiwintza)	Arenas
Guayas	Balzar	Balzar	Recinto Chicompe	Chicompe
Guayas	Guayaquil	Juan Gómez Rendón (Progreso)	Varios Sectores	Mate
Guayas	Baquerizo Moreno	Alfredo Baquerizo Moreno (Juján)	Varios Sectores	Los Amarillos
Guayas	Simón Bolívar	Simón Bolívar	Varios Sectores	Los Amarillos
Guayas	Simón Bolívar	Lorenzo de Garaicoa	Varios Sectores	Chilintomo
Guayas	Daule	Limonal	Varios sectores	Daule
Guayas	Colimes	Colimes, Cabecera Cantonal	Varios sectores	Daule
Guayas	Palestina	Palestina	Varios Sectores	Daule
Guayas	Guayaquil	Posorja	Varios Sectores	Esteros La Martha
Guayas	Guayaquil	Morro	Varios Recintos	Piedra
Guayas	Guayaquil	Morro	Varios Recintos	San Miguel
Guayas	Guayaquil	Morro	Varios Recintos	Hondo
Guayas	Playas	Villamil	Engabao, Puerto Engabao	Shuyuña
Guayas	Naranjito	Naranjito, Cabecera Cantonal	La Unión	Milagro
Esmeraldas	Quinindé	La Unión	San Ramón	Cocola
Esmeraldas	Atacames	Súa	Alonso de Illescas	Súa
Esmeraldas	Muisne	San Francisco	San Francisco	Chipa
Esmeraldas	Muisne	San Francisco	San Francisco	San Francisco
Esmeraldas	Muisne	San Francisco	Bunche	Bunche
Esmeraldas	Atacames	Tonchigüe	Tonchigüe	Tonchigüe
Esmeraldas	Esmeraldas	San Mateo	Estación EPMAPSE	Esmeraldas
Esmeraldas	Quinindé	Rosa Zarate	Rosa Zarate	Blanco
Esmeraldas	Quinindé	Quinindé	Quinindé	Quinindé
Esmeraldas	Quinindé	Viche	Viche	Viche
Manabí	Puerto López	Puerto López	El Manglar	Buena Vista
Manabí	Jama	Jama	Mocora - Colorado	Esteros El Colorado
Manabí	Jama	Jama	Mocora - Colorado	Esteros La Mocora
Manabí	Santa Ana	Santa Ana De Vuelta Larga	Casco Urbano	Santa Ana
Manabí	Chone	Chibunga	Varios Sectores	Mongolla
Manabí	Pedernales	Pedernales	Comunidad Coaque	Coaque
Manabí	Flavio Alfaro	Flavio Alfaro	Varios Sectores	Pescadillo

Dirección: Edificio CIS ECU-911,

Av. Samborondón KM 0,5

Código postal: 092301 / Samborondón-Ecuador,

Teléfono: +593-4 2593-500

www.gestionderiesgos.gob.ec

REPORTE DE MONITOREO DE AMENAZAS Y EVENTOS PELIGROSOS - No. 0101

Fecha y Hora de actualización: martes, 27 de febrero de 2024 - 14:48:36 / Página 2 de 16

Manabí	Jama	Jama	Varios Sectores	Jama
Manabí	Chone	Canuto	Varios Sectores	Canuto
Manabí	Olmedo	Olmedo	Varios Sectores	Puca
Manabí	El Carmen	San Pedro de Suma	Puerto Nuevo	Quinindé
Manabí	Chone	Ricaurte	Varios Sectores	Garrapata
El Oro	Machala	El Retiro	Vía Santa Rosa	Santa Rosa
El Oro	Pasaje	Progreso	Malval	Canal Malval
El Oro	Marcabellí	Marcabellí	Ciudadela Nueva Esperanza	Marcabellí

31 cuerpos de agua con tendencia a aumentar de nivel:

Provincia	Cantón	Parroquia	Sector	Nombre
Los Ríos	Babahoyo	Babahoyo	Babahoyo	Babahoyo
Los Ríos	Babahoyo	La Unión	Hcda. La Clementina	La Clementina
Los Ríos	Babahoyo	Clemente Baquerizo	El Palmar	San Pablo
Los Ríos	Urdaneta	Catarama	Rcto. La Julia	Catarama
Los Ríos	Vinces	Antonio Sotomayor (Cab. en Playas de Vinces)	Comunidad Rural 15 de Agosto	Pula
Los Ríos	Montalvo	Montalvo, Cabecera Cantonal	Calle 25 de abril	Cristal
Los Ríos	Ventanas	Zapotal	rcto. El Guabito	Zapotal
Los Ríos	Mocache	Mocache, Cabecera Cantonal	Mocache	Mocache
Guayas	Balzar	Balzar	Varios sectores, San Isidro, la Oz San Pableno , San Isidro, Santa Genera	Pucón
Guayas	Balzar	Balzar	La Linda	Daule
Guayas	Balzar	Balzar	Recinto La Laguna	Estero La Oz
Guayas	Samborondón	Samborondón	El Oro y Malecón	Babahoyo
Guayas	Baquerizo Moreno	Baquerizo Moreno	Las Mercedes	Chilintomo
Guayas	Palestina	Palestina	Varios Sectores	Pula
Guayas	Daule	Daule	Varios Sectores	Daule
Guayas	Daule	Daule	Rcto. San Gabriel	Bachillero
Guayas	Naranjito	Naranjito, Cabecera Cantonal	Sector La Primavera	Estero Hediondo
Esmeraldas	Esmeraldas	Tabiazo	Taquisquele	Teaone
Manabí	Chone	Santa Rita	Varios Sectores	Mosquito
Manabí	Jama	Jama	Varios Sectores	Jama
El Oro	Las Lajas	El Paraíso	El Paraíso	El Achioté
El Oro	Balsas	Balsas	Ciudadela La Alborada	Quebrada San Roquito
El Oro	Las Lajas	La Libertad	La Libertad	Puyango
El Oro	Pasaje	Buenavista	Buenavista	Buenavista
El Oro	Pasaje	Casacay	Casacay	Casacay
El Oro	Machala	Machala	Las Kanthyas	El Macho
El Oro	Balsas	Balsas	Ciudadela Primero de Mayo	San Elena
El Oro	Balsas	Balsas	Balsas	San Roquito
El Oro	Balsas	Balsas	Balsas	Río Balsas
Loja	Loja	Punzara	La Tebaida	Malacatos
Santo Domingo De Los Tsáchilas	Santo Domingo	Alluriquín	Alluriquín	Damas

PELIGRO POR INCENDIOS FORESTALES:

00 incendios forestales activo:

Provincia	Cantón	Parroquia	Sector	Afectación (Ha)	Fecha de inicio
--	--	--	--	--	--

00 incendios forestales controlados:

Provincia	Cantón	Parroquia	Sector	Afectación (Ha)	Fecha de inicio
--	--	--	--	--	--

PELIGRO POR APERTURA O COLAPSO DE PRESAS Y REPRESAS:

Recurso	Cota mínima	Cota Actual	Cota máxima	Hora de corte	Valoración
Molino, Azuay	1970.00	---	1990.50	---	---
Mazar, Azuay	2138.05	---	2153.45	---	---
Daule Peripa, Guayas	70.00	---	85.00	---	---

REPORTE DE MONITOREO DE AMENAZAS Y EVENTOS PELIGROSOS – No. 0101

Fecha y Hora de actualización: martes, 27 de febrero de 2024 - 14:48:36 / Página 3 de 16

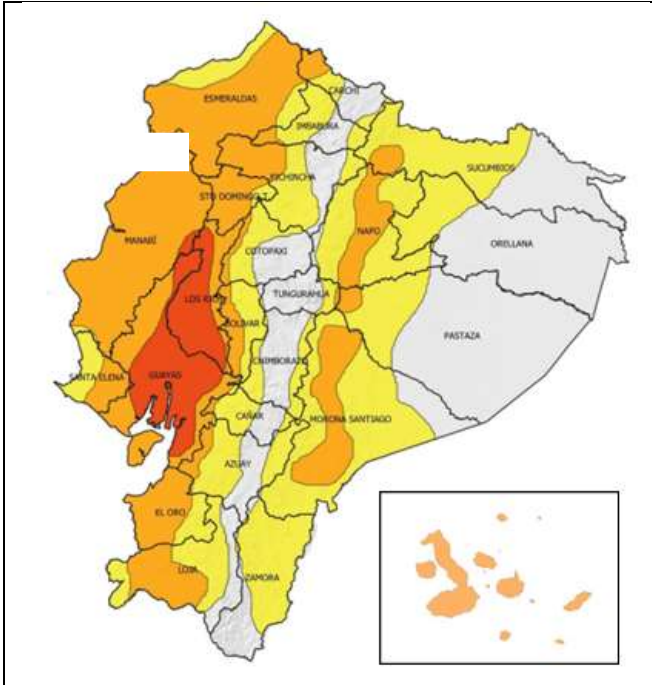
Central Baba, Los Ríos	114.00	---	117.00	---	---
Chongón, Guayas	44.50	---	55.15	---	---
El Azúcar, Santa Elena	40.00	---	45.09	---	---
San Vicente, Santa Elena	50.00	---	57.49	---	---
La Esperanza, Manabí	53.40	---	66.00	---	---
Poza Honda, Manabí	104.29	---	106.50	---	---
Multipropósito Chone, Manabí	48.00	---	68.50	---	---
Agoyán, Tungurahua	1645.00	---	1651.00	---	---
Pucará-Pisayambo, Tungurahua	3541.00	---	3565.00	---	---

Para mayor información de las Declaratorias de niveles de alerta vigentes por amenazas y/o eventos peligrosos, puede visitar la página web:

<https://www.gestionderiesgos.gob.ec/niveles-de-alertas-y-declaratorias-vigentes-establecidas-por-la-sgr/>



SITUACIÓN HIDROMETEOROLÓGICA:



**ADVERTENCIA**

**AMENAZA: LLUVIAS Y TORMENTAS ELÉCTRICAS - ADVERTENCIA N° 11**

**desde 00H00 del 17 hasta las 22H00 del 21 de febrero de 2024**

**SITUACIÓN:** En los próximos días se presentarán lluvias de alta intensidad, con mayor énfasis al interior de toda la región Litoral y estribación Occidental. En dichos sectores, los eventos de mayor relevancia se enfocarán entre la tarde del 19 y madrugada el 20 de febrero.

- **Región Litoral:** Lluvias de moderada y muy alta intensidad con tormentas y ráfagas de viento. Se prevé que las precipitaciones se presenten hacia finales de la tarde y se extiendan durante la madrugada.
- **Región Interandina:** Lluvias de variable intensidad al norte y sur; eventos de alta intensidad en estribación de cordillera occidental.
- **Región Amazónica:** Lluvias de variables intensidad.
- **Región Insular:** Lluvias de moderada y puntual alta intensidad.

PELIGRO SÍSMICO:

Fecha - Hora Local	Magnitud	Profundidad	Cercano a	Sentido por la población
---	---	---	---	---

2. Monitoreo de eventos peligrosos (emergencias y desastres)

ZONA 1



**Inundación**

<b>Localización:</b>	Esmeraldas/ Muisne/ San Francisco/ Varios recintos
<b>Antecedentes:</b>	Por fuertes lluvias registradas la madrugada del 19/02/2024, se produjo el desbordamiento de los ríos Chipa, San Francisco y Bunche, suscitándose una inundación en la parroquia.
<b>Situación actual:</b>	Las familias afectadas han evacuado a familias de acogida y a la iglesia parroquial.
<b>Afectaciones:</b>	- 40 viviendas afectadas. - 40 familias (162 personas afectadas).
<b>Acciones de respuesta:</b>	GAD Parroquial confirmó el evento y colaboró con la evacuación de las familias afectadas a zonas seguras. GAD Cantonal Muisne realiza inspección.

## REPORTE DE MONITOREO DE AMENAZAS Y EVENTOS PELIGROSOS – No. 0101

Fecha y Hora de actualización: martes, 27 de febrero de 2024 - 14:48:36 / Página 4 de 16

**Fuentes de información:** GAD Cantonal Muisne/ SGR Esmeraldas.



### Inundación

<b>Localización:</b>	Esmeraldas/ Atacames/ Súa / Alonso de Illescas
<b>Antecedentes:</b>	Por fuertes lluvias registradas la madrugada del 19/02/2024, se produjo el desbordamiento del río Súa, se suscitó una inundación en varios sectores.
<b>Situación actual:</b>	El COPAE se encuentra activo.
<b>Afectaciones:</b>	-40 viviendas afectadas. -42 familias (165 personas afectadas).
<b>Acciones de respuesta:</b>	GAD Cantonal realiza inspección. Personal del GAD Atacames participó en la sesión con los integrantes del COPAE Súa. CNEL realiza la suspensión del servicio eléctrico por precaución.
<b>Fuentes de información:</b>	GAD Cantonal Atacames/ SGR Esmeraldas.



### Inundación

<b>Localización:</b>	Esmeraldas/ Esmeraldas/ Vuelta Larga/ Gatazo, Vuelta Larga
<b>Antecedentes:</b>	Debido a lluvias registradas la noche del 29/01/2024, se suscitó una inundación en el sector. En la entrega de asistencia humanitaria de la SGR-CZ1 se registraron a familias afectadas del sector Gatazo.
<b>Situación actual:</b>	Las familias afectadas se encuentran pernoctando en sus mismas viviendas. El río Teaone se encuentra normal. Los sectores Gatazo y Vuelta Larga ya no presentan anegamiento.
<b>Afectaciones:</b>	-73 familias (315 personas afectadas dato preliminar).
<b>Acciones de respuesta:</b>	SGR-CZ1 con apoyo de Cuerpo de Bomberos Esmeraldas, Fuerzas Armadas, GAD Cantonal Esmeraldas, MIES y Cruz Roja se realizó la entrega de Asistencia Humanitaria en el sector de Gatazo. La SGR-CZ1 coordina acciones de MTT4 Cantonal con la finalidad de organizar las actividades del día 02/02/2024.
<b>Fuentes de información:</b>	Cuerpo de Bomberos Esmeraldas/ Umeva Esmeraldas.

## ZONA 2



### Socavamiento

<b>Localización:</b>	Napo/El Chaco/Gonzalo Díaz De Pineda (El Bombón)/San Rafael, Piedra Fina 2, San Luis, San Carlos, vía Y de Baeza-Lago Agrío [E45].
<b>Antecedentes:</b>	Debido al proceso erosivo desarrollado desde febrero del 2020, el río Quijos (Alto Coca) mantiene en riesgo a varias viviendas y sectores estratégicos, tales como: la Red Estatal Vial [E45], Hidroeléctrica Coca Codo Sinclair, tuberías de SOTE, Poliducto Shushufindi - Quito y OCP. Se mantiene la declaratoria emitida mediante resolución SGR-058-2021 de cambiar el nivel de alerta Naranja a Roja.
<b>Situación actual:</b>	El frente de erosión se encuentra en la abscisa 7+500 por 180 días (21/01/2024). La vía El Chaco-Reventador se encuentra habilitada.
<b>Afectaciones:</b>	<ul style="list-style-type: none"> <li>- Desde el 2020 a la fecha las afectaciones son las siguientes:</li> <li>- 122 personas afectadas</li> <li>- 27692 personas afectadas indirectas</li> <li>- 76 personas damnificadas</li> <li>- 105 personas evacuadas</li> <li>- 7 viviendas destruidas</li> <li>- 1120 metros de vía afectadas</li> <li>- 4 puentes destruidos: (Puente sobre el río Montana, Marker, Ventana 2 y Puente Piedra Fina 2)</li> <li>- 4 bienes Afectados: (tuberías del SOTE, Poliducto Shushufindi- Quito y OCP, Sistema de Agua Potable de San Luis ,05/09/2023 bus interprovincial)</li> <li>- 100.03 Ha de Cultivo perdidos</li> <li>- 3448 animales de granja afectados y muertos</li> </ul>
<b>Acciones de respuesta:</b>	El 30/12/2023, MTOP junto a otras instituciones como GAD Municipal El Chaco, GAD Municipal de Gonzalo Pizarro, GAD Provincial de Sucumbios y Petroecuador, habilitaron al 100% el puente bailey. La Comisión Ejecutora Río Coca - CELEC EP, SGR CZ2 y CCGR San Luis realizan monitoreo constante.
<b>Fuentes de información:</b>	SGR CZ2 Unidad de Monitoreo Napo-Orellana/CELEC EP/GAD Municipal El Chaco/MTOP/teniente Político Gonzalo Diaz de Pineda

## ZONA 3

### Colapso estructural

## REPORTE DE MONITOREO DE AMENAZAS Y EVENTOS PELIGROSOS – No. 0101

Fecha y Hora de actualización: martes, 27 de febrero de 2024 – 14:48:36 / Página 5 de 16



<b>Localización:</b>	Pastaza /Pastaza / Fátima / Simón Bolívar sobre el paso elevado del río Anzu.
<b>Antecedentes:</b>	<p>EMAPAST EP informa que la tubería de acero de 500 milímetros que se encuentra sobre el río Anzu ha sufrido un colapso. Desde tempranas horas de la mañana, todo el personal operativo de la empresa se ha trasladado al lugar para recuperar la tubería e iniciar la instalación de una nueva. Las plantas San Vicente y Palestina están operando al 100% para abastecer a los sectores afectados. Sin embargo, se realiza un plan de contingencia liderado por el GAD Pastaza conjuntamente con CB Pastaza para el rociamiento de agua potable.</p> <p>Horario de racionamiento de agua potable mientras dura la emergencia:</p> <ul style="list-style-type: none"> <li>- 14H00 a 20H00, Sin servicio de Agua: Dorado, Nuevos Horizontes, Santo Domingo, Ñucanchi Alpa, El Recreo, Juan Montalvo, Vásquez Sevilla, Cooperativa Atenas, Plaza Aray, Tarqui, Nuevo Puyo, María Chonata, Baneños y Cda. Electropastaza, Baneños, Malaria y Flor María.</li> <li>- 14 H00 a 20H00 Con servicio de Agua: La Merced, Los Ángeles, Paico, Unión Base, Eloy Alfaro 2, Centro Agrícola, Mujeres Autónomas, Malaria y Flor María.</li> </ul> <p>Otros sectores de la ciudad tendrán servicio con baja presión en ciertas horas del día, Importante mantener reservas de agua por el tiempo que dure la emergencia.</p>
<b>Situación actual:</b>	El evento se encuentra bajo evaluación
<b>Afectaciones:</b>	- Un bien publico afectado (Tubería de agua.)
<b>Acciones de respuesta:</b>	EMAPAST EP confirmo el evento y realiza las labores de reparación de la tubería de agua potable. GAD Pastaza en coordinación con CB realizaron el abastecimiento de agua potable a los lugares afectados. SGR monitorea el evento.
<b>Fuentes de información:</b>	EMAPAST EP / CB / GAD Pastaza / SGR Unidad de Monitoreo Chimborazo.



### Deslizamiento Alausí:

<b>Localización:</b>	Chimborazo/Alausi/Alausí, Cabecera Cantonal/Casual, vía Guamote – Alausí [E-35].
<b>Antecedentes:</b>	<p>El 09/12/2022, se produjo un hundimiento en la vía de primer orden, lo que inhabilitó el paso vehicular en ese momento.</p> <p>El día 26/03/2023, se produjo un deslizamiento donde cedió el cerro Casual destruyendo viviendas y causando pérdidas de vidas en los barrios Nuevo Alausí y Casual.</p> <p>Mediante RESOLUCIÓN Nro. SGR-111-2023, se determinó: CAMBIAR EL NIVEL DE ALERTA AMARILLA A NARANJA por movimientos en masa en el área de 214 hectáreas, que comprende el sector: Casual y los barrios: La Esperanza, Control Norte, Nueva Alausí, Pircapamba y Bua, del cantón Alausí y, RATIFICAR el estado de ALERTA AMARILLA en el área de 38,07 hectáreas, considerando la actualización del análisis y observaciones técnicas realizadas en campo.</p> <p>El COE Cantonal de Alausí sigue activo, y según las últimas resoluciones del 30/10/2023:</p> <p>MTOP analiza la creación de una variante mediante estudios conjuntos con la ESPOL o la creación de una variante desde Aypud hasta la feria de ganado en la vía a Chunchi (E-35).</p> <p>Se planifica inspección de parte de OOPP del GAD Provincial para intervenir en los tramos que sean necesarios.</p> <p>MTOP mediante Oficio Nro. MTOP-DDCH-23-1819-OF comunica que no ha otorgado ninguna autorización para la imposición de peajes en las vías de acceso al Cantón Alausí, Además, es importante destacar que las comunidades circundantes al mencionado cantón han establecido tales cargos sin el respaldo ni el consentimiento de esta entidad gubernamental.</p> <p>GADMC Alausí, la Comisaría Municipal y de Construcción mediante MEMORANDO Nro. ALAUSI-DACMC-2023-0161-M comunica que la comunidad Pueblo Viejo hace caso omiso a los informes emitidos para mantener cerrada el paso y desafía a la fuerza pública PPNN en la labor de mantener cerrada la calle, además recomienda a OOPP del GADMC el inicio de acciones administrativas y judiciales en razón del presunto cometimiento de delitos.</p>
<b>Situación actual:</b>	Coordinación Zonal 3 por delegación del SECRETARIO de la SGR, mantuvo una reunión en conjunto con la academia UCE-ESPOL-EPN., definiendo así la campaña de los ensayos indirectos de Geofísica que darán como resultados los ensayos directos de tres (3) perforaciones mínimas de 65 m de profundidad.
<b>Afectaciones:</b>	<ul style="list-style-type: none"> <li>- 65 personas fallecidas.</li> <li>- 44 personas heridas.</li> <li>- 225 personas afectadas</li> <li>- 800 personas damnificadas (evacuadas hacia los alojamientos temporales).</li> <li>- 10 personas desaparecidas.</li> <li>- 104 viviendas afectadas</li> <li>- 57 viviendas destruidas</li> <li>- 1 Unidad Educativa afectada estructuralmente (U.E. Federico González Suárez).</li> <li>- 2 Unidades Educativas afectadas funcionalmente (Unidad Educativa Ciudad De Alausi; Unidad Educativa San Francisco De Sales).</li> <li>- 3 bienes públicos afectados (25% de red de alumbrado público afectado y 40 % de servicio de agua potable afectado, 20 % de servicio de alcantarillado afectado).</li> <li>- 2 bienes públicos destruidos (1 Estadio y 1 coliseo).</li> <li>- 1 bien privado afectado (Hostería Pircapamba).</li> <li>- 2 bienes privados destruidos (Asadero Don Fausto y Damada – cafetería).</li> <li>- 20 ha de cultivos afectados.</li> <li>- 6 ha de cultivos y pasto destruidos.</li> <li>- 230 Animales afectados.</li> <li>- 2320 metros de vía afectada (1120 metros de vía de Primer orden y 1200 en vía de segundo orden.</li> <li>- 427 metros de línea férrea destruida.</li> </ul>

## REPORTE DE MONITOREO DE AMENAZAS Y EVENTOS PELIGROSOS – No. 0101

Fecha y Hora de actualización: martes, 27 de febrero de 2024 - 14:48:36 / Página 6 de 16

<b>Acciones de respuesta:</b>	SGR CZ3 conjunto con la academia UCE-ESPOL-EPN se reunieron para definir la campaña de los ensayos indirectos de Geofísica en el sector Casual.
<b>Fuentes de información:</b>	SGR CZ3 Unidad de Monitoreo Tungurahua/COE Cantonal Alausi /MTT-4/MTT-7.

### ZONA 4



#### Colapso estructural

<b>Localización:</b>	Santo Domingo de los Tsáchilas/Santo Domingo/ Alluriquí/ Sector del Paraíso.
<b>Antecedentes:</b>	Producto de las lluvias del 20/02/2024, provocó el aumento el nivel del río Lelia, provocando la afectación de un puente colgante de uso peatonal, que conecta al sector llamado "La Luis Felipe".
<b>Situación actual:</b>	El evento se encuentra bajo evaluación
<b>Afectaciones:</b>	- 1 puente afectado (puente colgante)
<b>Acciones de respuesta:</b>	Cuerpo de Bomberos confirmó el evento. SGR Coordinó con UGR GAD Municipal Santo Domingo, para la evaluación de daños y necesidades.
<b>Fuentes de información:</b>	C.B/SGR Unidad de Monitoreo Santo Domingo.



#### Inundación

<b>Localización:</b>	Manabí/Jama/Jama/Varios sectores
<b>Antecedentes:</b>	Se reporta el desbordamiento del río Jama provocando inundación en la parte baja de la Parroquia,
<b>Situación actual:</b>	Al momento se encuentran evaluando las afectaciones, se prevé que la crecida del río siga aumentando de nivel
<b>Afectaciones:</b>	---
<b>Acciones de respuesta:</b>	Se coordina con UGR Gad Cantonal para levantamiento de información.
<b>Fuentes de información:</b>	SGR Unidad de Monitoreo Manabí/CB Jama



#### Inundación

<b>Localización:</b>	Manabí/Chone/Ricaurte/ Varios Sectores (Comunidad Agua Blanca, sector Garrapatilla).
<b>Antecedentes:</b>	El 19/02/2024, Debido al desbordamiento del río Garrapata se reportan inundaciones que afectaron a varias viviendas
<b>Situación actual:</b>	Al momento el nivel del río se encuentra en descenso, se coordina con UGR Cantonal para el levantamiento de información.
<b>Afectaciones:</b>	- 7 viviendas afectadas - 7 familias afectadas ( 28 personas afectadas)
<b>Acciones de respuesta:</b>	Se coordina con UGR Gad Cantonal para levantamiento de información.
<b>Fuentes de información:</b>	SGR Unidad de Monitoreo Manabí/CB Chone



#### Inundación

<b>Localización:</b>	Manabí/Santa Ana/ Santa Ana/ Casco Urbano
<b>Antecedentes:</b>	El 19/02/2024, Personal de la UGR informa sobre el desbordamiento del río Santa Ana.
<b>Situación actual:</b>	Al momento solo se encuentra inundada las vías principales.
<b>Afectaciones:</b>	--
<b>Acciones de respuesta:</b>	CB Y UGR Cantonal monitorean el evento.
<b>Fuentes de información:</b>	SGR Unidad de Monitoreo Manabí/UGR Santa Ana



#### Inundación

<b>Localización:</b>	Manabí/Chone/Eloy Alfaro/Varios Sectores.
<b>Antecedentes:</b>	El 19/02/2024, Debido al desbordamiento del río convento se reportan inundaciones que afectaron a varias viviendas,
<b>Situación actual:</b>	Al momento el río se encuentra bajando de nivel, se coordina con UGR Cantonal para el levantamiento de información.
<b>Afectaciones:</b>	- 10 viviendas afectadas - 10 familias afectadas ( 40 personas afectadas)
<b>Acciones de respuesta:</b>	Se coordina con UGR Gad Cantonal para levantamiento de información.
<b>Fuentes de información:</b>	SGR Unidad de Monitoreo Manabí/CB Chone

## REPORTE DE MONITOREO DE AMENAZAS Y EVENTOS PELIGROSOS – No. 0101

Fecha y Hora de actualización: martes, 27 de febrero de 2024 - 14:48:36 / Página 7 de 16



### Inundación

<b>Localización:</b>	Manabí/Chone/Chibunga/ Varios Sectores (Mono, Cabecera Parroquial, Las Yucas, Chial, Las Monsees, Hojas Blancas, Barbuda).
<b>Antecedentes:</b>	Presidente de la Junta Parroquial de Chibunga indica que por el desbordamiento del río Mongolla se suscitó una inundación que afectó a viviendas y familias, las afectaciones se suscitaron en varios sectores de la Parroquia
<b>Situación actual:</b>	se coordinó con UGR Cantonal para el levantamiento de información, al momento el nivel del agua va disminuyendo.
<b>Afectaciones:</b>	-100 viviendas -100 familias (400 personas afectadas)
<b>Acciones de respuesta:</b>	SGR CZ4 coordina levantamiento de información con UGR Cantonal.
<b>Fuentes de información:</b>	SGR Unidad de Monitoreo Manabí/GAD Parroquial



### Socavamiento

<b>Localización:</b>	Santo Domingo de los Tsáchilas/La Concordia/La Concordia/En la entrada a la parroquia Las Villegas, vía de primer orden La Concordia - Monterrey.
<b>Antecedentes:</b>	Debido a las lluvias suscitadas la madrugada del 19/02/2023, se produjo un socavamiento en la vía de primer orden,
<b>Situación actual:</b>	La vía se encuentra cerrada al paso vehicular, de igual manera la vía alterna es Plan Piloto - La Villegas - Monterrey.
<b>Afectaciones:</b>	- 30 metros de afectación de la vía aprox. - 1 bien público afectado (ambulancia MSP) - 2 personas heridas - 1 persona fallecida
<b>Acciones de respuesta:</b>	CTE brinda seguridad en el sitio y la colocación de cintas de seguridad. MTT3 Cantonal se encuentra activa coordinando acciones para la intervención de la vía.
<b>Fuentes de información:</b>	ECU 911/C.B/ Umeva Santo Domingo.



### Inundación

<b>Localización:</b>	Manabí/Pedernales/Pedernales/Comunidad Coaque.
<b>Antecedentes:</b>	El 19/02/2024, personal de la UGR Cantonal Pedernales indica que por el desbordamiento del río Coaque se suscitó una inundación que afectó a varias viviendas y familias, las afectaciones se suscitaron en 4 sectores de la comunidad, se coordinó con UGR Cantonal para el levantamiento de información.
<b>Situación actual:</b>	El evento se encuentra bajo evaluación
<b>Afectaciones:</b>	-38 viviendas -38 familias (172 personas afectadas)
<b>Acciones de respuesta:</b>	SGR CZ4 coordina levantamiento de información con UGR Cantonal.
<b>Fuentes de información:</b>	SGR Unidad de Monitoreo Manabí/UGR Pedernales



### Inundación

<b>Localización:</b>	Manabí/Flavio Alfaro/Flavio Alfaro/ Varios Sectores
<b>Antecedentes:</b>	El 19/02/2024, personal de la UGR Cantonal Flavio Alfaro indica que por el desbordamiento del río pescadillo se suscitó una inundación que afectó a 30 viviendas y 30 familias
<b>Situación actual:</b>	Se coordinó con UGR Cantonal para el levantamiento de información.
<b>Afectaciones:</b>	-30 viviendas -30 familias (120 personas afectadas)
<b>Acciones de respuesta:</b>	SGR CZ4 coordina levantamiento de información con UGR Cantonal.
<b>Fuentes de información:</b>	SGR Unidad de Monitoreo Manabí/UGR Flavio Alfaro



### Inundación

<b>Localización:</b>	Manabí/Santa Ana/La Unión/Las Cumbres
<b>Antecedentes:</b>	El 18/02/2024, debido a las fuertes lluvias presentadas en la madrugada de hoy, se reporta el desbordamiento del río Plátano provocando inundaciones que afectan a varias viviendas.
<b>Situación actual:</b>	El estado actual del río es desbordado. Las cifras pueden variar.
<b>Afectaciones:</b>	-10 viviendas afectadas -10 familias afectadas (40 personas afectadas)
<b>Acciones de respuesta:</b>	CB Santa Ana colabora con personal de UGR GAD Cantonal en el Levantamiento de información. SGR CZ4 Umeva Manabí realiza seguimiento al evento.
<b>Fuentes de información:</b>	SGR Unidad de Monitoreo Manabí/CB Santa Ana/UGR Santa Ana

## REPORTE DE MONITOREO DE AMENAZAS Y EVENTOS PELIGROSOS – No. 0101

Fecha y Hora de actualización: martes, 27 de febrero de 2024 - 14:48:36 / Página 8 de 16

### ZONA 5



#### Inundación

<b>Localización:</b>	Bolívar/Caluma/Caluma/ varios sectores: Charquiyacu, San Vicente de Pacana, Pasagua, San José y La Esperanza.
<b>Antecedentes:</b>	Técnica UGR del GAD Caluma informa que a causa de las lluvias registradas en la tarde del 20/02/2024, se produjo el desbordamiento del río Tablas, Caluma y Estero (SN), del cual afectó a varias viviendas y un Complejo Turístico el Cabañal con ingreso de agua, lodo y escombros en el sector de San Vicente de Pacana. Además, se originó varios deslizamientos de tierra a lo largo de la vía de tercer orden que conduce desde Pasagua - Monjas, misma que se encuentra cerrada al paso vehicular.
<b>Situación actual:</b>	Bomberos Caluma indica que las familias afectadas fueron evacuadas a hogares acogientes por el mismo sector de San Vicente de Pacana. Además menciona que fue rescatado una persona de sexo masculino quien se encontraba en medio del río subido en un árbol, mismo que se encuentra condiciones estables. Se prevé que se reúna el COE cantonal Caluma el 21/02/2024. Al momento el caudal del estero y ríos se encuentra con tendencia a disminuir de nivel.
<b>Afectaciones:</b>	- 9 viviendas afectadas por ingreso de agua lodo y escombros - 9 familias afectadas. - 1 bien privado afectado (centro turístico el Cabañal) - 50 metros lineales de vía afectada.
<b>Acciones de respuesta:</b>	Bomberos de Caluma en conjunto con Policía Nacional y moradores del sector realizaron el rescate de la persona sin mayor novedad. Cuerpo de Bomberos de Caluma apoyaron a la evacuación de las familias en el sector de San Vicente de Pacana.
<b>Fuentes de información:</b>	GAD Caluma, Bomberos Caluma, SGR Unidad de Monitoreo Bolívar



#### Inundación

<b>Localización:</b>	Bolívar/Echeandía / Echeandía/ Malecón Alto y Pitiambe
<b>Antecedentes:</b>	A causa de las lluvias registradas en la tarde del 20/02/2024, se produjo desbordamiento del río Soloma, el cual afectó con ingreso de agua y lodo a los locales comerciales que se encuentra en las riberas del río y debido al socavamiento de las bases de las viviendas por la crecida del río Soloma, se originó el colapso total de viviendas que eran utilizadas como locales comerciales. Por el aumento del caudal del río Chinivi afecto al estribo del puente vehicular en el sector de Pitiambe.
<b>Situación actual:</b>	Técnica de la UGR del GAD Echeandía informa que debido al desbordamiento también resultó socavado en el estribo del lado derecho del puente vehicular que conduce desde el centro de Echeandía - a varias comunidades, mismo que por seguridad se encuentra cerrado al paso para vehículos. Hoy 20/02/2024, se reunió las MTT en el salón de reuniones del GAD Echeandía, con el fin de coordinar acciones
<b>Afectaciones:</b>	-2 bienes privados destruidos(Locales Comerciales) -8 bienes privados afectados (locales comerciales) -2 puente vehicular afectados (Pitiambe, Malecón Alto)
<b>Acciones de respuesta:</b>	Técnica de la UGR realizó recorrido por los sectores afectados. Cuerpo de Bomberos de Echeandía se encuentran en el punto. Personal técnico de CNEL realiza trabajos retiró de cables y del servicio eléctrico de los locales comerciales.
<b>Fuentes de información:</b>	GAD Echeandía, SGR Unidad de Monitoreo Bolívar.



#### Inundación

<b>Localización:</b>	Guayas/ Naranjito/ Naranjito, Cabecera Cantonal / Varios sectores(Cdla. X marcos, Rcto. Primavera, Rcto. El Rosario - y Rcto. La Unión)
<b>Antecedentes:</b>	Por lluvias registradas la madrugada de hoy 20/02/2024, en horas de la mañana se produjo el desbordamiento del estero Hediondo, el cual causó inundación a varias viviendas, al momento dicho estero ya no está desbordado, sino con tendencial alta.
<b>Situación actual:</b>	UGR Cantonal al momento reporta que en el Recinto La Unión se encuentra desbordado el río Milagro, por lo que varias viviendas se encuentran afectadas con el ingreso de agua, adicional UGR indica que persisten las lluvias en el sector
<b>Afectaciones:</b>	-14 viviendas afectadas (bajo evaluación) -14 familias afectadas, 54 personas afectadas (bajo evaluación)
<b>Acciones de respuesta:</b>	GAD Cantonal se encuentra realizando recorridos por el Recinto La Unión OOPP Municipal realizó inspección en el estero Hediondo Prefectura del Guayas realizó trabajos de limpieza de palizada del estero Hediondo Umeva Guayas da seguimiento al evento
<b>Fuentes de información:</b>	GAD Cantonal Naranjito / SGR Unidad de Monitoreo Guayas

#### Inundación

<b>Localización:</b>	Guayas/ Naranjito/ Naranjito, Cabecera Cantonal / Varios sectores(Cdla. X marcos, Rcto. Primavera, Rcto. El Rosario - y Rcto. La Unión)
<b>Antecedentes:</b>	Por lluvias registradas la madrugada de hoy 20/02/2024, en horas de la mañana se produjo el desbordamiento del estero Hediondo, el cual causó inundación a varias viviendas, al momento dicho estero ya no está desbordado, sino con tendencial alta.



## REPORTE DE MONITOREO DE AMENAZAS Y EVENTOS PELIGROSOS – No. 0101

Fecha y Hora de actualización: martes, 27 de febrero de 2024 - 14:48:36 / Página 9 de 16



<b>Situación actual:</b>	Al momento reporta que en el Recinto La Unión se encuentra desbordado el río Milagro, por lo que varias viviendas se encuentran afectadas con el ingreso de agua, adicional UGR indica que persisten las lluvias en el sector
<b>Afectaciones:</b>	-14 viviendas afectadas (bajo evaluación) -14 familias afectadas, 54 personas afectadas (bajo evaluación)
<b>Acciones de respuesta:</b>	GAD Cantonal se encuentra realizando recorridos por el Recinto La Unión OOPP Municipal realizó inspección en el estero Hediendo Prefectura del Guayas realizó trabajos de limpieza de palizada del estero Hediendo Umeva Guayas da seguimiento al evento
<b>Fuentes de información:</b>	GAD Cantonal Naranjito / SGR Unidad de Monitoreo Guayas



<b>Inundación</b>	
<b>Localización:</b>	Los Ríos/Ventanas/Chacarita/rcto. La Industria - rcto. Chacarita - río Oncebi
<b>Antecedentes:</b>	Debido a las lluvias suscitadas la madrugada del 20/02/2024, como también el aumento de caudales cercanos, se reportó el desbordamiento del río Oncebi
<b>Situación actual:</b>	Al momento producto del desborde ingresó en varias viviendas del lugar, adicional a ello se visualiza un leve socavamiento provocado por el aumento del caudal en una vía de primer orden que va desde los ángeles hasta el recuerdo, como también la caída de un árbol sobre la vía, actualmente el caudal se mantiene desbordado, las familias se continúan en las viviendas y la vía se mantiene cerrada.
<b>Afectaciones:</b>	- 10 viviendas afectadas - 10 familias afectadas - 40 personas afectadas - 10 metros lineales afectados
<b>Acciones de respuesta:</b>	Presidenta Parroquial de Chacarita se encuentra realizando barrido de afectaciones en la zona. Cuerpo de Bomberos Ventanas avanza al sitio a colaborar con la novedad Se coordina con UGR Ventanas levantamiento EVIN del evento.
<b>Fuentes de información:</b>	GAD Parroquial Chacarita/UGR Ventanas/Cuerpo de Bomberos Ventanas/SGR-Unidad de Monitoreo Los Ríos



<b>Inundación</b>	
<b>Localización:</b>	Los Ríos/Palenque/Palenque/ La Campiña - Las Mercedes - Las Américas - San Gregorio - Las Acacias
<b>Antecedentes:</b>	Debido a la presencia de lluvias en la madrugada del 19/02/2024, se visualiza presencia de aguas lluvias en los sectores mencionados, con varias viviendas afectadas.
<b>Situación actual:</b>	Al momento aun se visualiza presencia de aguas lluvias en las viviendas y las familias se mantendrán en las mismas.
<b>Afectaciones:</b>	- 48 viviendas afectadas - 48 familias afectadas - 136 personas afectadas
<b>Acciones de respuesta:</b>	UGR Palenque realizó levantamiento EVIN el 19/02/2024.
<b>Fuentes de información:</b>	UGR Palenque/SGR - Unidad de Monitoreo Los Ríos



<b>Inundación</b>	
<b>Localización:</b>	Los Ríos/Baba/Guare/La Estacada - río Arenal
<b>Antecedentes:</b>	Debido a la presencia de lluvias en la madrugada del 15/02/2024, se reportó desbordamiento de un brazo del río Arenal, afectando a viviendas del lugar
<b>Situación actual:</b>	Mediante reunión del COE Cantonal el 19/02/2024, Alcaldesa de Baba declaró estado de emergencia al cantón por las afectaciones suscitadas, actualmente el caudal del río continúa con tendencia a aumentar de nivel, aun se visualiza acumulación de agua en las viviendas, las familias se mantienen en sus hogares.
<b>Afectaciones:</b>	- 56 viviendas afectadas - 56 familias afectadas - 148 personas afectadas
<b>Acciones de respuesta:</b>	- UGR Baba realizó verificación de novedades el 19/02/2024 - Coordinador zonal 5-8 de SGR con personal técnico de UPREA estuvieron presente en la reunión del COE
<b>Fuentes de información:</b>	Coordinación Zonal 5-8 de SGR/SGR-UPREA/UGR Baba/SGR-Unidad de Monitoreo Los Ríos.



<b>Inundación</b>	
<b>Localización:</b>	Guayas/ Simón Bolívar/Simón Bolívar, Cabecera Cantonal, Lorenzo de Garaicoa /Varios sectores (Soledad, Río chico 1,2,3,4, EL Rosario, La Delicia, Tanque Amarillo, Flor de Limonal, Palmar de Limonal, Mata Plátano, Limonal 1 y 2, Bella Luz, Bella Sombra)
<b>Antecedentes:</b>	Por lluvias registradas la madrugada de hoy 19/02/2024, se produjo el desborde del Río Los Amarillos y Chilintomo, se reporta varias calles y varias viviendas afectadas
<b>Situación actual:</b>	Mediante EVIN, GAD Cantonal informa que al momento se ha activado un alojamiento temporal "Centro de Desarrollo Integral Gallo de Oro" en el cual se encuentran 3 familias con un total de 7 personas. EL río Los Amarillos se encuentra con tendencia a aumentar su caudal y el río Chilintomo se mantiene desbordado
<b>Afectaciones:</b>	-103 viviendas afectadas -104 familias, 347 personas afectadas

## REPORTE DE MONITOREO DE AMENAZAS Y EVENTOS PELIGROSOS – No. 0101

Fecha y Hora de actualización: martes, 27 de febrero de 2024 – 14:48:36 / Página 10 de 16

<b>Acciones de respuesta:</b>	COE Cantonal se encuentra activo GAD Cantonal y Bomberos, Jefe y teniente políticos realizaron recorridos e indica que mañana seguirán realizando levantamiento de información, adicional requieren de colaboración de botes para seguir verificando más sectores afectados CRUZ Roja colaboró con un bote para evacuaciones y recorridos CTE y PPNN brindan seguridad y coordinar tránsito vehicular. Umeva Guayas da seguimiento al evento
<b>Fuentes de información:</b>	GAD Cantonal / SGR Unidad de Monitoreo Guayas



### Inundación

<b>Localización:</b>	Guayas / Balzar/ Balzar / Recintos San Pableño , San Isidro, Santa Genera , La Oz, Chicompe Chicompito, La Laguna, Guarumal, Chaparral, Santa Rita, La Linda, San Juan del Cerrito, Perinao de Balzar, La Salamin
<b>Antecedentes:</b>	Debido a lluvias en la cuenca baja y afluentes del río Daule el 17/02/2024 se produjo el incremento de caudal del río Pucón y el desbordamiento del río Chicompe. Al momento se generó acumulación de agua afectando a varias viviendas en varios sectores
<b>Situación actual:</b>	Mediante EVIN GAD Cantonal informa que las familias afectadas se mantienen en el sitio. EL río Chicompe se mantiene desbordado y el río Pucón permanece con tendencia a aumentar su caudal
<b>Afectaciones:</b>	-114 familias afectadas -114 viviendas afectadas -3548 personas afectadas
<b>Acciones de respuesta:</b>	EL COE Provincial se reunió en las instalaciones del ECU 911 para determinar acciones debido a los eventos que se han generado por lluvias a nivel de la provincia.
<b>Fuentes de información:</b>	GAD Cantonal Balzar / SGR -Unidad de Monitoreo Guayas



### Inundación

<b>Localización:</b>	Guayas / Playas / General Villamil (Playas) / Varios Sectores, San Jacinto, Playas Dos, Ecuador -La Finquita- Guayaquil Los Delfines, La Quebradita; Tiwinza
<b>Antecedentes:</b>	Por lluvias suscitadas el 08/02/2024 y madrugada del 09/02/2023, UGR informa que se evidencia acumulación de agua en calles, avenidas y varias viviendas.
<b>Situación actual:</b>	GAD Cantonal realizó actualización de EVIN 14/02/2024, las familias permanecen en sus inmuebles. OOPP Municipal realizó trabajos de limpieza en las riberas del río. Al momento el río Arenas se encuentra con tendencia a disminuir su caudal.
<b>Afectaciones:</b>	-66 viviendas afectadas. -66 familias, 235 personas afectadas.
<b>Acciones de respuesta:</b>	Prefectura realizó la entrega de asistencia humanitaria en sectores afectados.
<b>Fuentes de información:</b>	GAD Cantonal Playas / SGR-Unidad de Monitoreo Guayas



### Colapso estructural

<b>Localización:</b>	Los Ríos/Valencia/Valencia/ Puente La Luci - Estero La Luci
<b>Antecedentes:</b>	Debido a la presencia de lluvias en la madrugada del 05/02/2024, se reportó el colapso de un puente que va por una vía de tercer orden, misma que conecta al sector los pantaloni hacia penizola.
<b>Situación actual:</b>	Mediante visita al sitio, se realizó estudios topográficos en el puente destruido, el estero La Luci se mantiene en su caudal normal, no se han realizado nuevas acciones de búsqueda de la persona desaparecida, actualmente la vía se encuentra cerrada y el tránsito peatonal, vehicular se moviliza por el puente San Pablo.
<b>Afectaciones:</b>	- 1 puente destruido - 12 metros lineales afectados. - 1 persona desaparecida
<b>Acciones de respuesta:</b>	- Cuerpo de Bomberos de Valencia realizó verificación de novedades en la zona el 08/02/2024. - Personal técnico de Prefectura realizó estudios del puente el 14/02/2024 y 15/02/2024.
<b>Fuentes de información:</b>	Cuerpo de Bomberos de Valencia/SGR-Unidad de Monitoreo Los Ríos



### Inundación

<b>Localización:</b>	Los Ríos/Urdaneta/Ricaurte/rcto. Roblecito - La Troncal - Rcto. Santo Tomas - La Hojita - Escuela de Educación Básica 6 de octubre - río Catarama - río Pijullo
<b>Antecedentes:</b>	Debido a la presencia de fuertes lluvias la madrugada del 29/01/2024, se reportó la rotura de un muro de contención, provocando el desbordamiento de los río Pijullo con Catarama, dejando consigo afectaciones en el sitio.
<b>Situación actual:</b>	Se recepta matriz de MINEDUC, en donde verificó que debido al desbordamiento del río Catarama 1 unidad educativa se vio afectada por ingreso de agua, actualmente se visualiza leve presencia de agua, por los que las clases se mantendrán de manera virtual, el caudal del río catarama de encuentra con tendencia a disminuir de nivel, mientras el río Pijullo se encuentra con tendencia a aumentar, las familias evacuadas continúan en casa acogiente, mientras el restante de familias afectadas se mantienen en sus viviendas con presencia de agua.
<b>Afectaciones:</b>	- 66 viviendas afectadas - 66 familias afectadas (15 familias evacuadas) - 239 personas afectadas (49 personas evacuadas)

## REPORTE DE MONITOREO DE AMENAZAS Y EVENTOS PELIGROSOS – No. 0101

Fecha y Hora de actualización: martes, 27 de febrero de 2024 – 14:48:36 / Página 11 de 16

	<ul style="list-style-type: none"> <li>- 1 bien público destruido (rotura de muro)</li> <li>- 138 ha. de cultivos afectados (cacao, plátano, banano, maíz duro)</li> <li>- 32 productores con cultivos afectados</li> <li>- 1 Unidad educativa afectada.</li> </ul>
<b>Acciones de respuesta:</b>	MAG brindó asesoramiento técnico, los agricultores afectados se encuentran registrados en la plataforma para ser beneficiados con paquetes tecnológicos (kit de semillas con fertilizante para el ciclo de verano), mismos que serán entregados al culminar la época lluviosa y a su vez facilitó matriz MAAPEA.
<b>Fuentes de información:</b>	Jefatura Política de Urdaneta – Ministerio de Gobierno/UGR Urdaneta/SGR-Unidad de Monitoreo Los Ríos.

### ZONA 6



#### Deslizamiento

<b>Localización:</b>	Azuay/Camilo Ponce Enriquez/Camilo Ponce Enriquez/Polvorín
<b>Antecedentes:</b>	<p>Por causa de las lluvias de la madrugada del 12/02/2024 se reporta un deslizamiento que afecta totalmente la vía de tercer orden que conduce al sector de Bellarica, adicional informan 1 vehículo sepultado por el material pétreo y 1 persona fallecida producto del deslizamiento.</p> <p>Con fecha 12/02/2024 se activo el COE Cantonal.</p>
<b>Situación actual:</b>	<p>Con fecha 15/02/2024 técnico de la SGR CZ6 informa que se realizó un recorrido interinstitucional de las zonas afectadas con la finalidad de brindar asesoramiento en las acciones a realizarse por el evento y recorridos por las escolleras del río Guanache. Adicional Técnico de la UGR de Camilo Ponce Enriquez informa la recuperación del vehículo que se encontraba sepultado por el material del deslizamiento -100 metros de vía aproximadamente (Vía de tercer orden parcialmente habilitada)</p>
<b>Afectaciones:</b>	<ul style="list-style-type: none"> <li>-1 bien privado destruido. (Vehículo)</li> <li>-3 personas fallecidas</li> <li>-4 bienes privados destruidos (bodegas)</li> </ul>
<b>Acciones de respuesta:</b>	Técnico de la SGR CZ6 realizó un recorrido interinstitucional de forma conjunta con FFAA, Jefatura Política, MAATE, PPNN, Ministerio de Minas, GAD Cantonal y ARCERNNR para determinar acciones
<b>Fuentes de información:</b>	C.B. Camilo Ponce Enriquez/SGR Unidad de Monitoreo Azuay-Cañar



#### Deslizamiento

<b>Localización:</b>	Azuay/Santa Isabel/Santa Isabel/La Cría.
<b>Antecedentes:</b>	<p>El 03/06/2022, se suscitó un deslizamiento producto de la saturación del suelo originado por la combinación del deficiente sistema de riego en el sector, del taponamiento de diferentes quebradas y la deficiencia en el drenaje del terreno.</p> <p>El 06/04/2023, la SGR emitió el cambio a ALERTA NARANJA</p> <p>El 20/06/2023 MIES entregó Bonos de Contingencia a 22 familias afectadas de la comunidad La Cría.</p>
<b>Situación actual:</b>	<p>Con fecha 23 de Enero del 2024 UGR Santa Isabel informa que para dar cumplimiento a las resoluciones establecidas el 10/01-2024 por el COE Cantonal Santa Isabel, se han realizado las siguientes acciones:</p> <ol style="list-style-type: none"> <li>1. Se mantienen activadas las siete (7) mesas técnicas de trabajo y los tres (3) grupos de trabajo del COE Cantonal de Santa Isabel.</li> <li>2. Se elaboró y entregó informe de recomendación de cambio de uso del suelo al Concejo Cantonal de Santa Isabel.</li> <li>3. Se entregó de informe de justificativos técnicos para la declaración de zona inhabitable, a la Dirección de Planificación y Departamento Jurídico del GAD Santa Isabel.</li> <li>4. SGR motivó la activación del COE provincial con la finalidad de dar a conocer a la plenaria sobre la situación actual del macro deslizamiento en el sector La Cría y dar atención desde cada una de sus competencias como MTT-P y GTT.</li> <li>5. Se realizó la reunión y socialización de la propuesta de habilitación de la vía Sulupalí Grande – Sauce Loma – El Progreso con el Departamento de Vialidad del GAD Provincial.</li> <li>6. Se entregaron los estudios y diseños a la Gobernación del Azuay y CELEC para la evaluación del problema y determinación de soluciones.</li> <li>7. Se actualizan los datos de afectados y damnificados, así como las personas en el AT y otras modalidades de AT.</li> <li>8. Se adecuan los espacios en el Alojamiento Temporal por parte del Municipio de Santa Isabel.</li> <li>9. Se programó la capacitación al personal municipal por parte de la SGR.</li> <li>10. Se enviaron oficios al GAD Provincial para la inclusión de los estudios de los sistemas de riesgo en la planificación operativa anual.</li> <li>11. Se realizó la solicitud de gestión interinstitucional para la realización de estudios de zonificación geotectónica en los sectores de proyección urbana.</li> <li>12. Se elabora el plan de respuesta para la atención a las familias que permanecen dentro de la zona de influencia del macro deslizamiento de La Cría.</li> </ol>
<b>Afectaciones:</b>	<ul style="list-style-type: none"> <li>- 82 familias afectadas (308 personas)</li> <li>- 8 familias damnificadas (25 personas que permanecen en casa de familias acogientes)</li> <li>- 130 personas evacuadas (albergue temporal) (Con fecha 15/08/2023 se encuentran en el albergue 38 familias 104 personas)</li> <li>- 38 familias evacuadas.</li> <li>- 44 viviendas afectadas</li> <li>- 8 viviendas destruidas</li> <li>- 3 bienes privados afectados (capilla, casa comunal, cancha central)</li> <li>- 2 bienes públicos afectados</li> </ul>

## REPORTE DE MONITOREO DE AMENAZAS Y EVENTOS PELIGROSOS – No. 0101

Fecha y Hora de actualización: martes, 27 de febrero de 2024 – 14:48:36 / Página 12 de 16

<b>Acciones de respuesta:</b>	UGR Santa Isabel en conjunto con SGR CZ6 realizan acciones de atención a la emergencia
<b>Fuentes de información:</b>	SGR CZ6 Unidad de Monitoreo Azuay-Cañar.

### ZONA 7



#### Inundación

<b>Localización:</b>	El Oro/Marcabellí /Marcabellí cabecera cantonal, Ciudadela Nueva esperanza
<b>Antecedentes:</b>	El 20/02/2024 Por lluvias que se registran en el cantón, se suscitó el desbordamiento del río Marcabellí y el colapso de un puente peatonal privado, que sirve para ingreso y salida al Hostal; además de un puente vehicular de uso público afectado y la inundación de varias viviendas de la ciudadela Nueva Esperanza.
<b>Situación actual:</b>	Jefa política indica que hay personas aisladas dentro del hostal debido a que no pueden salir del lugar.
<b>Afectaciones:</b>	- 5 viviendas afectadas - 1 Puente peatonal privado (destruido) - 1 puente público vehicular (afectado)
<b>Acciones de respuesta:</b>	Jefa Política y UGR GAD confirmaron el evento. Bomberos de Marcabellí se encuentran en el sitio, e indican que a las personas aisladas se mantendrán en el lugar hasta que baje el caudal.
<b>Fuentes de información:</b>	SGR Unidad de Monitoreo El Oro / MDG, UGR Marcabellí



#### Deslizamiento

<b>Localización:</b>	El Oro/Balsas /Balsas cabecera cantonal/ San Roquito, Vía Balsas - San Roquito
<b>Antecedentes:</b>	El 20/02/2024, Por lluvias suscitan en el cantón, se registró un deslizamiento en la vía de tercer orden que arrastró un vehículo y a su conductor hacia el río San Roquito, donde luego de las tareas de búsqueda fue rescatado sin vida.
<b>Situación actual:</b>	Al Momento la vía de tercer orden se encuentra cerrada al paso
<b>Afectaciones:</b>	- 1 persona fallecida - 1 bien público destruido - 10 metros de vía (Cerrada)
<b>Acciones de respuesta:</b>	Obras Públicas (DOPP) del GAD cantonal se encuentra realizando trabajos de limpieza de la vía. UGR GAD y MDG se encuentra en el sitio del evento. Bomberos de Balsas realizaron tareas de rescate.
<b>Fuentes de información:</b>	SGR Unidad de Monitoreo El Oro / MDG

### ZONA 8



#### Vendaval

<b>Localización:</b>	Guayas / Guayaquil / Varias Parroquias (Tarqui, Febres Cordero) / Varios Sectores (Avenida del Bombero, a la altura de siete canchas; Vía a la Costa la altura del Comisariato, Avenida Barcelona a la altura del Club Náutico, Samanes 6, Sauces 8, Rosales, Álamos, Colinas de la Alborada, Calles Brasil y Guerrero Martines
<b>Antecedentes:</b>	Por las lluvias y vientos fuertes registrados en la noche del 19/02/2024, se reporta caída de árboles en la vía y en vereda, en los sectores mencionados. Adicional los sectores Samanes 6 y Sauces 8 se encuentran sin fluido eléctrico. Rosales se reporta caída de una valla publicitaria encima de un techo. Lo que ocasionó que varios sectores se encuentren sin fluido eléctrico
<b>Situación actual:</b>	Se reporta la caída de parte de una pared del techo de una vivienda de dos pisos de construcción de cemento
<b>Afectaciones:</b>	- 1 bien privado afectado (valla publicitaria) - Servicio de energía eléctrica afectada - 1 vivienda afectada - 1 familia afectada, datos bajo evaluación
<b>Acciones de respuesta:</b>	Cuerpo de Bomberos de Guayaquil realizó trabajos de corte de los árboles (en Avenida del Bombero a la altura de siete canchas, la vía se encuentra cerrada). ATM tareas de seguridad al tránsito vehicular Se coordina con GAD Cantonal para que realice inspección de la novedad, y constatar si existe afectación de viviendas
<b>Fuentes de información:</b>	CNEL trabajos de reconexión del fluido eléctrico SGR CZ6 Unidad de Monitoreo Azuay-Cañar.

### 3. Monitoreo de estado de vías afectadas por eventos peligrosos

05 VÍAS DE PRIMER ORDEN CERRADAS:

## REPORTE DE MONITOREO DE AMENAZAS Y EVENTOS PELIGROSOS - No. 0101

Fecha y Hora de actualización: martes, 27 de febrero de 2024 - 14:48:36 / Página 13 de 16

No.	Provincia	Cantón	Parroquia	Sector/Vía	Evento Peligroso	Afectación (mts lineales)	Fecha del evento	Vías alternas
1	Chimborazo	Alausí	Huigra	Caserío Lugmas, vía Alausí - Huigra - El Triunfo [E-47].	DESLIZAMIENTO	--	20/02/2024	---
2	Bolívar	Chillanes	Chillanes	Achin, vía Chillanes-Bucay [E495]	DESLIZAMIENTO	30	19/02/2024	---
3	Santo Domingo de los Tsáchilas	Santo Domingo	Alluriquin	Km 83 Vía Aloag - Santo Domingo E- 20.	DESLIZAMIENTO	50	19/02/2024	---
4	Azuay	Cuenca	Molleturo	km 90, vía Cuenca-Molleturo-Naranjal [E-582]	DESLIZAMIENTO	60	18/03/2024	Cuenca-Girón-Pasaje-Machala-Guayaqui y vía: Cuenca-Azogues- Biblián-Zhud-Cochanchay-El Triunfo.
5	Chimborazo	Alausí	Alausí	Casual y Nuevo Alausí, vía Alausí - Guamote [E-35]	DESLIZAMIENTO	2320	26/03/2023	vía alterna del tercer orden Riobamba Guasuntos Alausí - sub tramo Vishud Guasuntos.

### 42 VÍAS DE PRIMER ORDEN PARCIALMENTE HABILITADAS:

No.	Provincia	Cantón	Parroquia	Sector/Vía	Evento Peligroso	Afectación (mts lineales)	Fecha del evento	Vías alternas
1	Azuay	Pucará	Pucará	km 87-km 96, vía Cuenca-Girón -Pasaje [E-59]	DESLIZAMIENTO	--	20/02/2024	Ninguna
	Bolívar	Chillanes	Chillanes	Achin, vía Chillanes-Bucay [E495]	DESLIZAMIENTO	--	19/02/2024	Ninguna
2	Loja	Loja	Malacatos	El Porvenir, vía Loja-Malacatos [E35]	DESLIZAMIENTO	--	19/02/2024	Ninguna
3	Santo Domingo de los Tsáchilas	La Concordia	La Concordia	Vía La Concordia - Monterrey, a la altura de la Universidad Luis Vargas Torres.	DESLIZAMIENTO	--	19/02/2024	Ninguna
4	Napo	El Chaco	Santa Rosa	Tres Cruces, vía El Chaco - Reventador[E45]	HUNDIMIENTO	--	18/02/2024	Ninguna
5	Cotopaxi	Pujilí	Tingo	La Esperanza, vía Pujilí - Latacunga [E30]	DESLIZAMIENTO	--	17/02/2024	Ninguna
6	Azuay	Camilo Ponce Enríquez	Camilo Ponce Enríquez	Polvorín	DESLIZAMIENTO	100	12/02/2024	Ninguna
7	Manabí	Santa Ana	Santa Ana	Sitio Majojo, vía Santa Ana Olmedo subiendo el Cerro.	HUNDIMIENTO	--	11/02/2024	Ninguna
8	Morona Santiago	Santiago	Copal	La Libertad, vía Guarumales-Méndez [E40]	DESLIZAMIENTO	60	10/02/2024	Ninguna
9	Cotopaxi	Pujilí	Tingo	Tacajaló ingreso a la Esperanza, vía Pujilí - La Maná [E-30].	DESLIZAMIENTO	--	31/01/2024	Ninguna
10	Manabí	Pedernales	Pedernales	Vía Chamanga [E15]	SOCAVAMIENTO	---	30/01/2024	Ninguna
11	Manabí	Jama	Jama	Camarones Km 16, vía Jama - Pedernales [E15]	HUNDIMIENTO	2	30/01/2024	Ninguna
12	Santo Domingo de los Tsáchilas	Santo Domingo	Alluriquin	Km 83 Vía Aloag - Santo Domingo [E-20]	DESLIZAMIENTO	30	06/01/2024	Las Mercedes - Los Bancos.
13	Los Ríos	Babahoyo	Pimocha	Puente de Los Gemelos	SOCAVAMIENTO	6	19/01/2024	Ninguna
14	Imbabura	Cotacachi	García Moreno	entrada a Limones, vía Otavalo - Selva Alegre - Sanguangual - Las Golondrinas Km 89 [E29]	DESLIZAMIENTO	100	05/01/2024	Ninguna
15	Azuay	Sigsig	Sigsig	km 18+740, Vía Cuenca-Sigsig-Matanga[E-594]	DESLIZAMIENTO	30	02/01/2024	Ninguna
16	Cotopaxi	Latacunga	Eloy Alfaro	Por el night club El Bosque, vía Latacunga - Pujilí [E-30]	DESLIZAMIENTO	25	29/12/2023	Ninguna
17	Imbabura	Ibarra	Carolina	San Jerónimo-Guadual; vía Salinas - Lita km 114 [E10]	DESLIZAMIENTO	125	22/12/2023	Ninguna
18	Pichincha	Quito	Atahualpa	Vía 4 esquinas	SOCAVAMIENTO	---	19/12/2023	Ninguna
19	Morona Santiago	Limón Indanza	General Leonidas Plaza Gutiérrez (Limón)	Loma de la Virgen, vía Plan de Milagro-Gualaceo	DESLIZAMIENTO	26	12/12/2023	Cuenca-Guarumales-Méndez-Limón Indanza-Plan de Milagro.
20	Tungurahua	Baños de Agua Santa	Río Verde	San Jorge, vía Baños - Puyo [E30]	SOCAVAMIENTO	100	16/07/2023	Ninguna
21	Tungurahua	Baños de Agua Santa	Ulba	Agoyán, vía Baños - Puyo [E-30]	SOCAVAMIENTO	30	27/06/2023	Ninguna

## REPORTE DE MONITOREO DE AMENAZAS Y EVENTOS PELIGROSOS - No. 0101

Fecha y Hora de actualización: martes, 27 de febrero de 2024 - 14:48:36 / Página 14 de 16

No.	Provincia	Cantón	Parroquia	Sector/Vía	Evento Peligroso	Afectación (mts lineales)	Fecha del evento	Vías alternas
22	Esmeraldas	Quinindé	Malimpia	Malimpia, E20 pasando el basurero a mano derecha	SOCAVAMIENTO	30	03/04/2023	Ninguna
23	Morona Santiago	Limón Indanza	Yunganza (Cab. en el rosario)	Km 35, El Rosario, vía Bella Unión - Limón [E45]	DESPLAZAMIENTO	30	04/03/2023	Ninguna
24	Manabí	Manta	San Lorenzo	Ruta del Spondylus San Lorenzo - Santa Rosa [E15]	OLEAJE	1200	24/01/2023	Ninguna
25	Azuay	Sevilla de Oro	Palmas	km 76, Vía Paute Guarumales Méndez [E-40]	DESPLAZAMIENTO	25	05/09/2022	Ninguna
26	Azuay	Sevilla de Oro	Palmas	km 61, Vía Paute Guarumales Méndez [E-40]	SOCAVAMIENTO	35	30/08/2022	Ninguna
27	Manabí	Puerto López	Salango	La Rinconada 5 Cerros, vía Puerto López - Santa Elena [E15].	HUNDIMIENTO	4	28/08/2022	Ninguna
28	Manabí	Sucre	Leonidas Plaza	Km 19, San Agustín-Tosagua [E-383]	SUBSIDENCIA	150	14/08/2022	Ninguna
29	Morona Santiago	Sucúa	Asunción	Sector paso Carreño [E45]	SOCAVAMIENTO	5	18/05/2022	Ninguna
30	Pichincha	Mejía	Manuel Cornejo A.	km 38 + 600, vía Alóag - Unión del Toachi [E20]	HUNDIMIENTO	15	25/02/2022	Ninguna
31	Esmeraldas	Quinindé	Rosa Zarate (Quinindé)	Km 68 Los Vergeles, vía Esmeraldas - Quinindé [E20]	HUNDIMIENTO	40	08/02/2022	Ninguna
32	Imbabura	Ibarra	Carolina	San Jerónimo; vía Salinas - Lita [E 10]	DESPLAZAMIENTO	225	22/12/2021	1.- Ruta desde la E10 Guallupe - San Juan de Lachas (Carchi) - por la E 182 Gualchan - Chical - Maldonado - Tulcán - Ibarra 2.- Para vehículos livianos, E10 desde San Jerónimo - Buenos Aires - Cahuasqui - Tumbabiro.
33	Cañar	Cañar	Ingapirca	Vía El tambo - Ingapirca - Honorato Vásquez km 8+100, km 15.	DESPLAZAMIENTO	100	24/11/2021	Ninguna
34	Morona Santiago	Morona	Macas, cabecera cantonal y capital provincial	Vía Macas-Puyo [E45], tramo puente sobre el río Copueno-puente sobre el río Upano	SOCAVAMIENTO	180	16/05/2021	Ninguna
35	Napo	El Chaco	Gonzalo Díaz De Pineda (El Bombón)	San Rafael, Piedra Fina, San Luis, San Carlos, Vía Y de Baeza-Lago Agrio [E45]	SOCAVAMIENTO	1040	02/02/2020	Lago Agrio - Coca - Y de Narupa - Tena - Ambato - Quito
36	Morona Santiago	Santiago	Patuca	Loma Seca vía Patuca - Santiago [E40]	SOCAVAMIENTO	15	15/01/2020	Ninguna
37	Morona Santiago	Tiwintza	San José de Morona	Shaime, vía Santiago-San José de Morona [E40]	COLAPSO ESTRUCTURAL	170	13/05/2020	Ninguna
38	Morona Santiago	Tiwintza	Santiago, cabecera cantonal	Km 75, Yapapas, vía Entronque a Santiago de Méndez - Santiago [E40]	DESPLAZAMIENTO	70	16/05/2020	Ninguna
39	Morona Santiago	Tiwintza	Santiago, cabecera cantonal	Palomino km 68, vía Santiago-San José de Morona [E40]	SOCAVAMIENTO	70	16/05/2020	Ninguna
40	Morona Santiago	Morona	Macas, cabecera cantonal y capital provincial	Puente sobre el río Upano, vía Macas-Puyo-[E45]	SOCAVAMIENTO	57	21/06/2020	Ninguna
41	Morona Santiago	Tiwintza	Santiago, cabecera cantonal	Yapapas, vía Entronque a Santiago de Méndez - Santiago [E40]	SOCAVAMIENTO	50	21/08/2020	Ninguna

08 VÍAS DE SEGUNDO ORDEN CERRADAS:

## REPORTE DE MONITOREO DE AMENAZAS Y EVENTOS PELIGROSOS - No. 0101

Fecha y Hora de actualización: martes, 27 de febrero de 2024 - 14:48:36 / Página 15 de 16

No.	Provincia	Cantón	Parroquia	Sector/Vía	Evento Peligroso	Afectación (mts lineales)	Fecha del evento	Vías alternas
1	Manabí	Pichincha	Pichincha	Agua Blanca, Vía Las Damas - Puerto Conguillo	DESLIZAMIENTO	15	18/02/2024	Ninguna
2	Imbabura	Otavalo	San José de Quichinche	El Puente	INUNDACIÓN	60	19/12/2023	Ninguna
3	Esmeraldas	Quinindé	Cube	Recinto Cube	DESLIZAMIENTO	20	25/05/2023	Ninguna
4	Santa Elena	Salinas	Anconcito	Vía al Puerto Pesquero	SOCAVAMIENTO	--	14/03/2023	Ninguna
5	Pichincha	Quito	Conocoto	Calles Hermano Miguel y Panzaleo, cruce de vías	SOCAVAMIENTO	30	28/02/2022	Ninguna
6	Azuay	Nabón	Nabón	Rosas, Bellavista, Tamboloma, Chunazana	DESLIZAMIENTO	50	14/03/2021	Corraleja-Yasudel-Susudel
7	Imbabura	Pimampiro	Pimampiro, Cabecera Cantonal	San José de Aloburo	DESLIZAMIENTO	500	09/11/2021	Vía Narchimbuela - Pimampiro
8	Pichincha	Mejía	Tambillo	El Murco - Pasando la escuela Carlos Freire Larrea	INUNDACIÓN	---	11/04/2022	Ninguna

### 10 VÍAS DE SEGUNDO ORDEN PARCIALMENTE HABILITADAS:

10	Provincia	Cantón	Parroquia	Sector/Vía	Evento Peligroso	Afectación (mts lineales)	Fecha del evento	Vías alternas
1	Morona Santiago	Morona	Zuñá (Zuñac)	Km 45, 61-69, vía Macas-Riobamba [E46]	DESLIZAMIENTO	30	19/02/2024	Ninguna
2	Imbabura	Ibarra	San Antonio	La Compañía de Jesús, calle Imbabura y Machala; Tanguarín; Santa Marianita; San Antonio, calle 27 de Noviembre.	INUNDACION	1000	05/02/2024	Ninguna
3	Esmeraldas	Esmeraldas	05 de Agosto	sector Aire Libre	DESLIZAMIENTO	--	30/01/2024	Ninguna
4	Esmeraldas	Esmeraldas	Vuelta Larga	Primavera	SOCAVAMIENTO	5	29/01/2024	Ninguna
5	Esmeraldas	Quinindé	Rosa Zárate	Quinindé	DESLIZAMIENTO	--	22/01/2024	Ninguna
6	Manabí	Sucre	San Isidro	San Isidro, vía San Isidro - Eloy Alfaro.	HUNDIMIENTO	100	22/01/224	Ninguna
7	El Oro	Piñas	Capiro	Conchicola, vía Piñas - Capiro	HUNDIMIENTO	30	04/01/224	Ninguna
8	El Oro	Piñas	Moromoro	El Placer, vía El Placer, Vía Buenaventura Saracay [E-585]	DESLIZAMIENTO	3	17/10/2023	Ninguna
9	Chimborazo	Pallatanga	Pallatanga	Jiménez, vía Jiménez - Pallatanga	SOCAVAMIENTO	--	27/05/2023	Ninguna
10	Pichincha	Quito	San Antonio	Monjas y Chaguar	COLAPSO ESTRUCTURAL	15	07/05/2022	Ninguna

### 15 VÍAS DE TERCER ORDEN CERRADAS:

No.	Provincia	Cantón	Parroquia	Sector/Vía	Evento Peligroso	Afectación (mts lineales)	Fecha del evento	Vías alternas
1	El Oro	Zaruma	Zaruma	calle Damián Meneses	DESLIZAMIENTO	10	19/02/2024	Ninguna
2	El Oro	Las Lajas	El Paraíso	Vía El Paraíso - San Isidro	SOCAVAMIENTO	--	19/02/2024	Ninguna
3	Manabí	Pedernales	10 de Agosto	Varios Sectores ( Santa Rosa, San José Arriba)	INUNDACION	---	05/02/2024	Ninguna
4	Esmeraldas	Muisne	Galera	a la altura de Playa Escondida.	SOCAVAMIENTO	--	30/01/2024	Ninguna
5	Bolivar	Echeandia	Echeandia	varios sectores, El Congreso, vía al Guabito y San José de Camarón,	SOCAVAMIENTO	47	29/01/2024	Ninguna
6	Esmeraldas	Quinindé	La Unión	Recinto Cupita	HUNDIMIENTO	--	22/01/2024	Ninguna
7	Cotopaxi	Pangua	Ramón Campaña	Relleno sanitario San Ramón, vía Ramón Campaña - El Corazón	DESLIZAMIENTO	80	28/12/2023	Ninguna
8	Imbabura	Cotacachi	Apuela	Apuela Centro Poblado, Cristopamba, Santa Rosa, La Playa, Pueblo Viejo, La Esperanza	DESLIZAMIENTO	120	19/12/2023	Ninguna
9	Imbabura	Cotacachi	Peñaherrera	Villaflores, vía Peñaherrera - Cuellaje (vía INTAG)	DESLIZAMIENTO	80	19/12/2023	Ninguna
10	Imbabura	Cotacachi	Peñaherrera	El Cristal, vía Peñaherrera - Villaflores	DESLIZAMIENTO	50	19/12/2023	Ninguna
11	Pichincha	Mejía	Tambillo	Ushco, vía Tambillo - Panamericana Sur	INUNDACIÓN	20	10/04/2022	Ninguna
12	Pichincha	Mejía	Manuel Cornejo Astorga (Tandapi)	Vía de ingreso a las Comunidades Peñas Blancas, El Paraíso, El Mirador y San Francisco	DESLIZAMIENTO	140	08/02/2022	Ninguna

## REPORTE DE MONITOREO DE AMENAZAS Y EVENTOS PELIGROSOS - No. 0101

Fecha y Hora de actualización: martes, 27 de febrero de 2024 - 14:48:36 / Página 16 de 16

13	Morona Santiago	Morona	Sinai	Playas de San Luis, vía Santa María Tunants-Playas de San Luis-Quinta Cooperativa	INUNDACIÓN	3884	02/05/2021	Ninguna
14	Azuay	Cuenca	Nulti	Pasto Romero, vía al centro Parroquial	DESLIZAMIENTO	30	16/04/2021	Ninguna
15	Chimborazo	Chunchi	Chunchi, cabecera cantonal	Armenia	DESLIZAMIENTO	955,9	20/01/2021	Ninguna

### 12 VÍAS DE TERCER ORDEN PARCIALMENTE HABILITADAS:

No.	Provincia	Cantón	Parroquia	Sector/Vía	Evento Peligroso	Afectación (mts lineales)	Fecha del evento	Vías alternas
1	El Oro	Balsas	Balsas	San Roquito, Vía Balsas - San Roquito	DESLIZAMIENTO	10	20/02/2024	Ninguna
2	Azuay	Cuenca	Chaucha	Angas	DESLIZAMIENTO	50	18/02/2024	Ninguna
3	Bolívar	Guaranda	Facundo Vela	El Torneado, vía Facundo Vela - Simiatug.	DESLIZAMIENTO	15	29/01/2024	Ninguna
4	Esmeraldas	Quinindé	La Unión	Recinto La Pimienta, vía Playa del Muerto	HUNDIMIENTO	--	22/01/2024	Ninguna
5	Esmeraldas	Quinindé	Malimpia	Vía Cristóbal Colón - Valle Esmeraldeño	DESLIZAMIENTO	--	22/01/2024	Ninguna
6	El Oro	Marcabelí	Marcabelí	Villa Seca, Vía Marcabelí - Las Lajas	DESLIZAMIENTO	10	11/01/2024	Ninguna
7	Carchi	Mira	Jijón y Caamaño	San Jacinto, Santa Marianita de Caliche; Chinambi; San Patricio	DESLIZAMIENTO	50	04/01/2024	Ninguna
8	Tungurahua	Ambato	Totoras	Barrio el Recreo, A 3 cuadras del parque central, vía Totoras - El Recreo.	DESLIZAMIENTO	--	29/12/2023	Ninguna
9	Esmeraldas	Esmeraldas	San Mateo	Recinto Danila	DESLIZAMIENTO	-	28/12/2023	Ninguna
10	Esmeraldas	Quinindé	Chura	comunidad Chancama adentro sector Valle Hermoso	SOCAVAMIENTO	15	06/12/2023	Ninguna
11	Imbabura	Otavalo	Selva Alegre	Comunidad de Pamplona	DESLIZAMIENTO	-	22/11/2023	Ninguna
12	Pastaza	Arajuno	Arajuno	Boano, vía Shiwakucha - Puni Bocana	SOCAVAMIENTO	70	28/07/2022	Ninguna

Reporte generado por la Dirección de Monitoreo de Eventos Adversos de la Secretaría de Gestión de Riesgos.

Reporte elaborado por:

Nombre: Juan Carlos Bravo. Digitador Nacional

Correo electrónico: [juan.bravo@gestionderiesgos.gob.ec](mailto:juan.bravo@gestionderiesgos.gob.ec)

Teléfono: 042593500 ext. 1605

Reporte revisado por:

Nombre: Ing. Stalin Jimenez - Analista de Monitoreo de Eventos Adversos

Correo electrónico: [Stalin.jimenez@gestionderiesgos.gob.ec](mailto:Stalin.jimenez@gestionderiesgos.gob.ec)

Teléfono: 042593500 ext. 1603

Para ser agregado o removido de esta lista de destinatarios, por favor envíe un correo electrónico a [sala.nacional@gestionderiesgos.gob.ec](mailto:sala.nacional@gestionderiesgos.gob.ec)  
Para más información, visite nuestro sitio web: <https://www.gestionderiesgos.gob.ec/reportes-de-monitoreo-de-amenazas-y-eventos-peligrosos-2022/>