

## SitRep No. 29 – Lluvias, del 29 de enero de 2024 a la fecha

INFORME DE SITUACIÓN NACIONAL

Este Informe cubre el periodo de 29.01.2024 al 29.02.2024 - 10h00

El próximo SITREP será emitido en caso de generarse nueva actividad relevante.

### 1. Puntos importantes

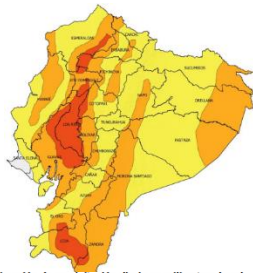
- Desde el 29 de enero de 2024 hasta la presente fecha, por lluvias se han registrado 821 eventos peligrosos en 23 provincias, afectando a 140 cantones. Los eventos más recurrentes son los siguientes: inundaciones (62,97%), deslizamientos (18,88%), colapsos estructurales (7,55%), socavamientos (3,65%), vendavales (2,80%) y hundimientos (1,46%).
- Durante este periodo, las provincias con mayor impacto a la población son: Manabí, Guayas, Los Ríos, Esmeraldas, Cotopaxi y Santa Elena.
- La provincia de Bolívar se declaró en emergencia por lluvias; así como 12 cantones: Muisne en Esmeraldas; Puerto López, Chone, Tosagua en Manabí; Alfredo Baquerizo Moreno (Jujan), Balzar, Palestina, Santa Lucía, Playas, Milagro en Guayas; Baba y Valencia en Los Ríos.
- El cantón Chone ha emitido la primera **Declaratoria de Desastre** de acuerdo al Artículo 65 de la Ley Orgánica para la Gestión Integral del Riesgo de Desastres, en donde el 22/02/2024 el COE cantonal indica que sus capacidades institucionales han sido superadas de acuerdo a la gran afectación en el cantón, a causa de las inundaciones.
- Para la coordinación de acciones de respuesta se han activado 6 COE provinciales: Santa Elena, Manabí, Santo Domingo de los Tsáchilas, Guayas, Esmeraldas y Bolívar; así como 33 COE cantonales: Pasaje en El Oro; Camilo Ponce Enríquez en Azuay; Caluma y Echeandía en Bolívar; Esmeraldas, Muisne y Quinindé en la provincia de Esmeraldas; Alfredo Baquerizo Moreno (Jujan), Santa Lucía, Balzar, Simón Bolívar, Guayaquil, Naranjito, Playas y Milagro en la provincia del Guayas; Antonio Ante en Imbabura; Buena Fe, Palenque, Baba, Montalvo, Valencia, Pueblo Viejo y Ventanas en Los Ríos; Jipijapa, Chone, Puerto López, Portoviejo, Tosagua, Olmedo, Santa Ana y Pedernales en la provincia de Manabí; La Concordia en Santo Domingo de los Tsáchilas. También, el 19/02/2024, se activó la COPAE de Súa, Atacames.

#### NIVEL DE AFECTACIÓN

4

Calificación realizada con base al Manual del COE 2017  
El nivel de evento hace referencia a un evento súbito que requiere la atención de los entes competentes. En el caso de un macro evento progresivo como es la temporada de lluvias y su nivel de impacto, hace referencia a las estadísticas que se van acumulando durante el tiempo.

### 2. Situación Hidrometeorológica actual



Estimación de precipitación diaria en milímetros (mm)

REGIÓN	Lluvia Máxima Acumulada en 24 horas (mm)		
	Nivel medio	Nivel alto	Muy Alto
Litoral	10 – 30	31 – 60	> 100
Interandina	10 – 20	21 – 40	> 45
Amazonia	20 – 35	36 – 55	

Según el boletín meteorológico no. 13, estatus advertencia emitido por el INAMHI, vigente desde 13 H00 del 28 de febrero hasta las 07H00 del 03 de marzo de 2024, se prevé: Entre el 28 de febrero y 3 de marzo continuará la presencia de lluvias de moderada y fuerte intensidad con tormentas y ráfagas de viento en gran parte del Litoral, Callejón Interandino y Amazonía. Los eventos más significativos se presentarán entre la tarde del 28 de febrero y la madrugada del 2 de marzo.

- **Región Litoral:** Las mayores intensidades se enfocarán en horas de la noche y madrugada, en la zona centro de la región y cordillera occidental.
- **Región Interandina:** Lluvias de mayor intensidad en la zona norte y sur de la región.
- **Región Amazónica:** Mayor recurrencia al sur de la región.

#### ESTADO DE CUERPOS DE AGUA.

Se han registrado 199 desbordamientos de cuerpos hídricos: 41 en la provincia de Guayas, 40 desbordamientos en la provincia de Manabí, 40 en la provincia de Los Ríos, 33 en la provincia de Esmeraldas, 18 en Bolívar, 15 en la provincia del El Oro, 4 en Loja, 2 en Zamora Chinchipe, 2 en Santa Elena, 2 en Pichincha, 1 en Morona Santiago y 1 en Azuay.

Al momento, en el seguimiento realizado por las Unidades de Monitoreo de la SGR, se registran **04 ríos desbordados:** 4 en la provincia de Los Ríos. También se reportan **13 ríos con tendencia a aumentar de nivel:** 6 en Los Ríos, 5 en Guayas, 1 en Esmeraldas y 1 en Chimborazo.

### 3. Eventos Peligrosos y Afectaciones – Resumen.

Desde el 29 de enero del 2024 a la fecha, por lluvias se han registrado los siguientes eventos peligrosos:

Provincia	Inundación	Deslizamiento	Colapso Estructural	Socavamiento	Vendaval	Hundimiento	Aluvión	Tormenta Eléctrica	Granizada	Subsistencia	Total general
Guayas	155	3	14	4	4	1	--	--	--	--	181
Los Ríos	87	2	10	2	7	--	--	--	--	--	108

Dirección: Edificio CIS ECU-911,

Av. Samborondón KM 0,5

Código postal: 092301 / Samborondón-Ecuador.


















Teléfono: +593-4 2593-500

www.gestionderiesgos.gob.ec

Provincia	Inundación	Deslizamiento	Colapso Estructural	Socavamiento	Vandalismo	Hundimiento	Aluvión	Tormenta Eléctrica	Granizada	Subsistencia	Total general
Esmeraldas	58	24	11	3	--	5	3	--	--	1	105
Manabí	73	6	4	5	--	4	--	--	--	1	93
El Oro	40	19	4	4	1	--	--	--	--	--	68
Pichincha	17	21	5	2	1	--	1	1	3	--	51
Bolívar	11	20	1	2	--	--	1	--	--	--	35
Santa Elena	25	--	3	1	1	--	--	--	--	--	30
Santo Domingo De Los Tsáchilas	16	4	2	2	1	1	--	--	--	--	26
Cotopaxi	6	9	2	2	2	--	1	2	1	--	25
Azuay	7	12	1	--	--	--	--	--	--	--	20
Loja	3	8	1	1	--	--	--	--	--	--	13
Chimborazo	1	6	1	--	--	--	4	--	--	--	12
Imbabura	5	2	2	1	--	--	1	--	--	--	11
Morona Santiago	3	3	--	--	3	--	--	--	--	--	9
Napo	--	4	--	--	2	1	--	--	--	--	7
Zamora Chinchipe	3	3	--	--	--	--	--	1	--	--	7
Galápagos	5	--	1	--	--	--	--	--	--	--	6
Tungurahua	1	4	--	--	--	--	--	--	--	--	5
Cañar	1	3	--	--	--	--	--	--	--	--	4
Carchi	--	1	--	--	--	--	--	1	--	--	2
Pastaza	--	1	--	1	--	--	--	--	--	--	2
Orellana	--	--	--	--	1	--	--	--	--	--	1
<b>Total general</b>	<b>517</b>	<b>155</b>	<b>62</b>	<b>30</b>	<b>23</b>	<b>12</b>	<b>11</b>	<b>5</b>	<b>4</b>	<b>2</b>	<b>821</b>
	62,97%	18,88%	7,55%	3,65%	2,80%	1,46%	1,34%	0,61%	0,49%	0,24%	

Fuente: Unidades de Monitoreo SGR - Instituciones del SNDGR. 29/02/2024 - 10h00

Por los eventos detallados en la tabla anterior, se han registrado las siguientes afectaciones:

Afectación a Personas:					
	Fallecidos:	6		Heridos:	7
	Personas afectadas:	116.089		Personas damnificadas:	635
Afectación a Viviendas:					
	Viviendas afectadas:	25.378		Viviendas destruidas:	74
Afectación a servicios básicos esenciales e infraestructura:					
Vías afectadas (kilómetros)		Bienes Privados			
	Primer Orden:	7,00		Bienes privados afectados:	75
	Segundo Orden:	9,31		Bienes privados destruidos:	11
	Tercer Orden:	9,21			
	<b>Total Vías afectadas (kilómetros):</b>	<b>25,47</b>			
Bienes públicos		Puentes			
	Bienes públicos afectados:	81		Puentes afectados:	42
	Bienes públicos destruidos:	27		Puentes destruidos:	7
Infraestructura Educativa		Infraestructura de Salud			
	Unidades Educativas con daño funcional:	453		Centros de Salud afectados:	24
	Unidades Educativas con daño estructural:	27			
	<b>Total de unidades impactadas:</b>	<b>480</b>			
Afectaciones a medios de vida					
	Hectáreas de cultivos afectados:	21.055,73		Animales afectados	8.694,50



Hectáreas de cultivos perdidos: **3.817,20**



Animas Muertas **1.628,00**

**Total de hectáreas de cultivos impactadas: 24.872,93**

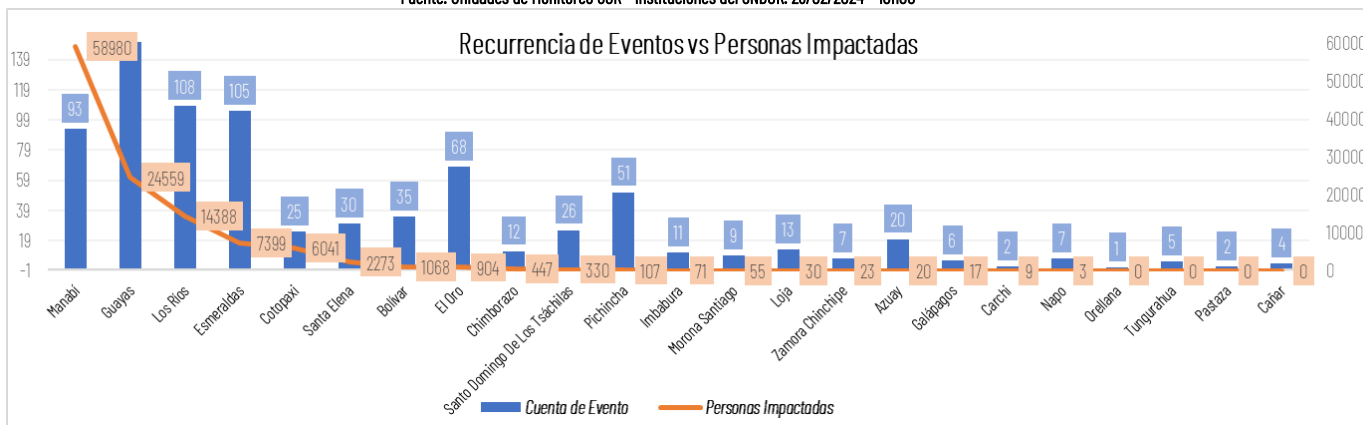
Fuente: Unidades de Monitoreo - Instituciones del SNDGR. 29/02/2024 - 10h00

**Nota aclaratoria:** Toda la información de cifras mostradas en el presente Informe, está sujeta a variación en virtud del levantamiento continuo de información.

#### 4. Detalle de afectaciones por provincias.

Provincia	Cuenta de Evento	Personas Fallecidas	Personas Heridas	Personas Impactadas	Personas Afectadas	Familias Afectadas	Personas Damnificadas	Familias Damnificadas	Viviendas Afectadas	Viviendas Destruídas	Est. Educativos Afectación Funcional	Est. Educativos con Afectación Estructural	Centros De Salud Afectados	Puentes Afectados	Puentes Destruídos	Bienes Públicos Afectados	Bienes Públicos Destruídos	Bienes Privados Afectados	Bienes Privados Destruídos	Km. Lineales De Vías Afectadas
Manabí	93	1	0	58980	58580	14573	400	71	14552	35	27	3	11	0	0	4	0	3	1	2,3
Guayas	181	0	0	24559	24494	7466	65	19	6717	20	240	4	1	3	0	3	0	4	0	0,42
Los Ríos	108	0	0	14388	14365	4025	23	5	3196	4	60	2	1	1	1	4	3	11	0	3
Esmeraldas	105	0	0	7399	7336	1762	63	18	188	3	47	5	10	1	0	6	3	3	0	2,27
Cotopaxi	25	0	0	6041	6032	1513	9	2	11	0	2	1	0	0	0	4	0	0	0	4,56
Santa Elena	30	0	0	2273	2262	561	11	2	236	2	33	1	0	0	0	2	0	0	0	0,04
Bolívar	35	0	0	1068	1045	271	23	4	123	7	1	0	0	22	2	29	15	20	1	2,64
El Oro	68	1	1	904	876	230	28	5	173	2	35	1	0	7	3	10	2	2	1	1,73
Chimborazo	12	0	2	447	444	113	3	1	14	0	0	1	0	3	0	3	0	0	0	4,4
Santo Domingo De Los Tsáchilas	26	1	2	330	325	94	5	2	85	0	0	0	1	1	0	6	0	0	0	0,16
Pichincha	51	0	0	107	107	32	0	0	29	0	1	6	0	0	0	3	0	5	0	0,73
Imbabura	11	0	0	71	71	22	0	0	16	0	1	1	0	4	0	1	2	10	0	1,9
Morona Santiago	9	0	0	55	55	11	0	0	10	0	2	1	0	0	0	2	0	0	0	0,33
Loja	13	0	2	30	25	8	5	1	7	1	0	0	0	0	0	1	0	3	0	0,18
Zamora Chinchipe	7	0	0	23	23	9	0	0	9	0	1	0	0	0	0	1	0	3	0	0,08
Azuay	20	3	0	20	20	6	0	0	5	0	1	0	0	0	1	0	0	5	5	0,5
Galápagos	6	0	0	17	17	5	0	0	5	0	2	1	0	0	0	0	0	4	0	0
Carchi	2	0	0	9	9	3	0	0	1	0	0	0	0	0	0	1	0	0	3	0,02
Napo	7	0	0	3	3	1	0	0	1	0	0	0	0	0	0	3	0	0	0	0,09
Orellana	1	0	0	0	0	0	0	0	0	0	0	0	0	0	0	0	0	1	0	0
Tungurahua	5	0	0	0	0	0	0	0	0	0	0	0	0	0	0	0	0	1	0	0,05
Pastaza	2	0	0	0	0	0	0	0	0	0	0	0	0	0	0	0	0	0	0	0
Cañar	4	0	0	0	0	0	0	0	0	0	0	0	0	0	0	0	0	0	0	0,07
<b>Total general</b>	<b>821</b>	<b>6</b>	<b>7</b>	<b>116724</b>	<b>116089</b>	<b>30705</b>	<b>635</b>	<b>130</b>	<b>25378</b>	<b>74</b>	<b>453</b>	<b>27</b>	<b>24</b>	<b>42</b>	<b>7</b>	<b>81</b>	<b>27</b>	<b>75</b>	<b>11</b>	<b>25,47</b>

Fuente: Unidades de Monitoreo SGR - Instituciones del SNDGR. 29/02/2024 - 10h00



Por los eventos detallados, se registraron los siguientes casos con personas fallecidas:

Provincia	Cantón	Parroquia	Sector	Evento	Fecha del Evento	No. fallecidos	Detalle
El Oro	Balsas	Balsas	San Roquito, Via Balsas San Roquito	Deslizamiento	20/02/2024	1	Deslizamiento en la vía de tercer orden que arrastró un vehículo y a su conductor hacia el río San Roquito, luego de las tareas de búsqueda fue rescatado sin vida.
Manabí	Paján	Lascano	Recinto La bocana	Deslizamiento	20/02/2024	1	Por las fuertes lluvias se suscitó un deslizamiento que destruyó una vivienda en la que se reportó una persona fallecida.

Provincia	Cantón	Parroquia	Sector	Evento	Fecha del Evento	No. fallecidos	Detalle
Santo Domingo De Los Tsáchilas	La Concordia	La Concordia	En la entrada a la parroquia Las Villegas	Socavamiento	19/02/2024	1	Debido a las lluvias, se produjo un socavamiento en la vía de primer orden. Se reportó la caída de un vehículo (ambulancia) en el sitio.
Azuay	Camilo Ponce Enriquez	Camilo Ponce Enriquez	Polvorín	Deslizamiento	12/02/2024	3	Por causa de las lluvias se reportó un deslizamiento que afectó totalmente la vía de tercer orden que conduce al sector de Bellarica, adicional 1 vehículo quedó sepultado por el material pétreo con personas al interior.
<b>Total:</b>						<b>6</b>	

## 5. Alojamientos Temporales

Durante este periodo, por lluvias se activaron **20 Albergues Temporales**, de los cuales, **12 Alojamiento**s se encuentran activos y 8 cerrados, conforme al siguiente detalle:

- Alojamiento **activos**:

No.	PROVINCIA	CANTÓN	PARROQUIA	TIPO	NOMBRE DEL SITIO DE ALOJAMIENTO TEMPORAL	FECHA DE APERTURA	PERSONAS EN ALOJAMIENTOS TEMPORALES	FAMILIAS EN ALOJAMIENTOS TEMPORALES	
1	Guayas	Naranjito	Naranjito	Refugio temporal	Casa de Eventos de la Cdla. Dignidad Nacional	12/2/2024	1	7	
2		Playas	General Villamil (Playas)	Albergue temporal	Escuela Juan Bautista	21/2/2024	22	130	
3					Centro recreacional Gran Cacique Tumbala	21/2/2024	53	171	
4		Santa Lucía	Santa Lucía	Albergue temporal	Albergue municipal Santa Rosa	20/2/2024	20	65	
5					Refugio temporal	Refugio Temporal del Recinto Santa Clara	21/2/2024	2	8
6						CDI San Pablo	20/2/2024	6	19
7	Manabí				Chone	San Antonio	Albergue temporal	Centro De Fisioterapia San Antonio	23/2/2024
8		Sucre	Charapoto	Refugio temporal	Casa Comunal San Bartolo	23/2/2024	2	8	
9	Los Ríos	Babahoyo	Pimocha	Refugio temporal	Escuela de Educación Básica Rosa Elena Tránsito Amañaña *	8/2/2024	1	7	
10		Ventanas	Ventanas	Albergue temporal	Casa Comunal Los Girasoles	29/1/2024	2	10	
11	Santa Elena	Santa Elena	Chanduy	Albergue temporal	Casa comunal Puerto de Chanduy	19/2/2024	1	7	
12	El Oro	Pasaje	Pasaje		Escuela Jhon F. Kennedy	21/2/2024	1	8	
<b>Total general</b>							<b>116</b>	<b>465</b>	

\* Infraestructura cerrada que no presta actualmente el servicio escolar.

Fuente: Unidades de Monitoreo SGR - Instituciones del SNDGR. 29/02/2024 - 10h00

- Alojamiento **temporales cerrados**:

No	Provincia	Cantón	Parroquia	Tipo	Nombre Del Sitio De Alojamiento Temporal	Fecha De Apertura	Fecha De Cierre
1	Guayas	Balzar	Balzar	Albergue temporal	Unidad Educativa Luis Godin	23/2/2024	27/2/2024
2				Refugio temporal	Iglesia Evangélica	20/2/2024	23/2/2024
3		Milagro	Roberto Astudillo (Cab. En Cruce De Venecia)	Albergue temporal	Coliseo Ecuador Martínez Collazo	13/2/2024	18/2/2024
4		Simón Bolívar	Cnel.Lorenzo De Garaicoa (Pedregal)	Campamento Temporal	Cancha de desarrollo Integral Gallo de Oro	20/2/2024	25/2/2024
5	Esmeraldas	Muisne	San Francisco	Refugio temporal	Iglesia San Francisco	19/2/2024	23/2/2024
6					Junta Parroquial de San Francisco	19/2/2024	23/2/2024
7	Santo Domingo De Los Tsáchilas	La Concordia	Monterrey	Refugio temporal	CDI Amiguitos de la infancia	21/2/2024	26/2/2024
8	Imbabura	Ibarra	San Antonio	Albergue temporal	Casa Comunal GAD Parroquial San Antonio	5/2/2024	16/2/2024

## 6. Asistencia Humanitaria

Por eventos producidos por lluvias desde el 29 de enero de 2024 a la fecha, se ha entregado la siguiente asistencia humanitaria:

Por parte de la Secretaría de Gestión de Riesgos se ha entregado:

No.	Provincia	Kit Complementario de Alimentos (KCA)**	Kit de Primera Respuesta KPRH (para 3 días)**	Refrigerio	Kit de Higiene Personal**	Cobijas / Frazadas	Colchones	Kit de Dormir**	Kit de Vajilla**	Kit de Limpieza (albergue)	Mosquiteras, Redes de Cama	Pastilla Potabilizadora	Purificador de Agua	Saquillos Control de Inundaciones	Otros	Total*
1	BOLÍVAR	0	7	0	7	0	0	10	7	4	0	0	0	0	0	35
2	CARCHI	0	3	0	3	0	0	0	0	0	0	0	0	0	0	6
3	CHIMBORAZO	20	0	0	18	0	0	10	0	19	0	0	0	0	18	85
4	COTOPAXI	8	0	0	6	0	0	9	0	4	0	0	0	0	13	40
5	ESMERALDAS	98	1415	13	400	0	335	0	0	932	54	0	0	0	83	3330

Dirección: Edificio CIS ECU-911,

Av. Samborondón KM 0,5

Código postal: 092301 / Samborondón-Ecuador.

Teléfono: +593-4 2593-500

www.gestionderiesgos.gob.ec

No.	Provincia	Kit Complementario de Alimentos KCA**	Kit de Primera Respuesta (PRR) para 3 días**	Refrigerio	Kit de Higiene Personal**	Cobijas / Frazadas	Colchones	Kit de Dormir**	Kit de Vajilla**	Kit de Limpieza (albergue)	Mosquiteras, Redes de Cama	Pastilla Potabilizadora	Purificador de Agua	Saquillos Control de Inundaciones	Otros	Total*
6	GUAYAS	117	215	0	61	0	0	0	95	477	0	0	0	500	7	1472
7	IMBABURA	0	21	0	21	19	19	0	2	17	0	0	0	0	38	137
8	LOS RÍOS	268	2002	0	671	0	0	2	10	457	0	1000	0	0	10	4420
9	MANABÍ	540	1804	0	1112	0	97	0	0	1252	500	1480	524	0	8	7317
10	MORONA SANTIAGO	0	44	0	11	0	0	0	0	0	0	0	0	0	0	55
11	NAPO	2	0	0	0	0	0	0	0	0	0	0	0	0	0	2
12	SANTA ELENA	81	122	0	5	0	0	1	0	5	0	0	0	0	0	214
13	SANTO DOMINGO DE LOS TSÁCHILAS	0	51	0	26	0	0	0	5	24	18	0	0	0	0	124
-	<b>Total general</b>	<b>1134</b>	<b>5684</b>	<b>13</b>	<b>2341</b>	<b>19</b>	<b>451</b>	<b>32</b>	<b>119</b>	<b>3191</b>	<b>572</b>	<b>2480</b>	<b>524</b>	<b>500</b>	<b>177</b>	<b>17237</b>

\* Entrega de Asistencia Humanitaria a nivel nacional, en proceso de ejecución.

\*\* Todos los bienes entregados tienen una cobertura a nivel de familias: 1 kit cubre hasta 4 integrantes de una misma familia.

Fuente: Unidades de Monitoreo SGR - Instituciones del SNDGR. 29/02/2024 - 10h00

### Por parte del Sistema Nacional Descentralizado de Gestión de Riesgos, se registran:

No.	Provincia	Kit Complementario de Alimentos KCA	Kit de Primera Respuesta (PRR) para 3 días**	Raciones Alimenticias (24 horas)	Refrigerio	Kit de Higiene Personal	Kit de Vestir	Pañal Adulto	Botas de Caucho (par)	Camas	Cobijas / Frazadas	Colchones	Kit de Dormir	Kit de Vajilla	Kit de Limpieza (albergue)	Mosquiteras, Redes de Cama	Agua Distribuida en Tanqueros (gal) Potable	Sachets de Oro	Purificador de Agua	Láminas de Zinc	Clavos (lb)	Otros	Total	
1	AZUAY	0	0	0	0	0	0	0	0	0	0	0	0	0	0	0	0	0	0	0	0	0	6	6
2	CARCHI	0	0	9	0	3	9	0	9	0	0	5	0	0	0	0	0	0	0	0	0	0	10	45
3	EL ORO	0	3	0	8	0	0	0	0	0	0	0	3	0	0	0	0	0	0	0	0	0	2	16
4	ESMERALDAS	0	0	0	20	0	0	0	0	0	86	0	0	0	0	0	0	0	0	0	0	0	0	106
5	GUAYAS	578	1936	0	0	31	0	0	0	7	106	98	82	0	9	910	0	0	3	0	0	0	114	3874
6	IMBABURA	4	0	0	0	0	0	0	0	0	0	0	0	0	0	0	1100	0	0	0	0	0	0	1104
7	LOS RÍOS	0	0	0	0	0	0	0	0	0	0	0	0	0	0	0	0	100	0	70	14	60	244	
8	MANABÍ	4	129	0	0	128	60	8	0	0	181	25	4	24	56	0	0	0	0	0	0	4	623	
9	NAPO	0	0	0	0	0	0	0	0	0	0	1	0	1	0	0	0	0	0	0	0	0	0	2
10	SANTA ELENA	0	0	400	0	0	0	0	0	0	0	0	0	0	0	0	0	0	0	0	0	0	0	400
11	SANTO DOMINGO DE LOS TSÁCHILAS	0	25	0	0	4	0	0	0	0	0	0	0	0	0	0	0	0	0	0	0	0	0	29
	<b>Total general</b>	<b>586</b>	<b>2093</b>	<b>409</b>	<b>28</b>	<b>166</b>	<b>69</b>	<b>8</b>	<b>9</b>	<b>7</b>	<b>192</b>	<b>284</b>	<b>111</b>	<b>4</b>	<b>34</b>	<b>986</b>	<b>1100</b>	<b>100</b>	<b>3</b>	<b>70</b>	<b>14</b>	<b>196</b>	<b>6449</b>	

Fuente: Unidades de Monitoreo SGR - Instituciones del SNDGR. 29/02/2024 - 10h00

## 7. COE activados, casos representativos y acciones de respuesta

- Por lluvias desde el 29/01/2024 hasta la presente fecha se han declarado en emergencia **La provincia de Bolívar el 1902/2024.**
- Por lluvias desde el 29/01/2024 hasta la presente fecha se han declarado en emergencia los siguientes cantones:

Nro.	Fecha de la Declaratoria	Provincia	Cantón	Fecha de Cierre	Estado	Observación
1	26/2/2024	Guayas	Alfredo Baquerizo Moreno (Juján)	25/04/2024	Vigente	Se encuentra activo el COE Cantonal y se declaró en emergencia.
2	23/2/2024	Esmeraldas	Muisne	-	Vigente	Se encuentra activo el COE Cantonal y se declaró en emergencia.
3	22/2/2024	Manabí	Puerto López	-	Vigente	Se encuentra activo el COE Cantonal y se declaró en emergencia.
4	22/2/2024	Manabí	Tosagua	-	Vigente	Se encuentra activo el COE Cantonal y se declaró en emergencia.
5	22/2/2024	Guayas	Balsar	21/04/2024	Vigente	Se encuentra activo el COE Cantonal y se declaró en emergencia.
6	21/2/2024	Manabí	Chone	-	Vigente	Se encuentra activo el COE Cantonal y se declaró en emergencia.
7	21/02/2023	Guayas	Santa Lucía	20/04/2024	Vigente	Se encuentra activo el COE Cantonal y se declaró en emergencia.
8	20/2/2024	Guayas	Palestina	20/05/2024	Vigente	Se encuentra activo el COE Cantonal y se declaró en emergencia.
9	19/2/2024	Los Ríos	Baba	19/03/2024	Vigente	Se encuentra activo el COE Cantonal y se declaró en emergencia.
10	13/2/2024	Guayas	Milagro	13/03/2024	Vigente	Se encuentra activo el COE Cantonal y se declaró en emergencia.
11	9/2/2024	Guayas	Playas	08/04/2024	Vigente	Se encuentra activo el COE Cantonal y se declaró en emergencia por 90 días por las novedades reportadas
12	2/2/2024	Los Ríos	Valencia	01/04/2024	Vigente	Se encuentra activo el COE Cantonal y se declaró en emergencia.

- Por lluvias desde el 29/01/2024 hasta la presente fecha se ha activado 06 COE provinciales:

Nro.	Provincia	Fecha de activación
1	Santa Elena	22/02/2024
2	Manabí	22/02/2024
3	Santo Domingo De Los Tsáchilas	20/02/2024
4	Guayas	20/02/2024
5	Bolívar	06/02/2024
6	Esmeraldas	02/02/2024

- Por lluvias desde el 29/01/2024 hasta la presente fecha se han activado, 33 COE cantonales:

No.	Provincia	Cantón	Fecha de activación
1	El Oro	Balsas	26/02/2024
2	Los Ríos	Montalvo	23/02/2024
3	Manabí	Jipijapa	22/02/2024
4	Los Ríos	Palenque	22/02/2024
5	Guayas	Alfredo Baquerizo Moreno (Jujan)	22/02/2024
6	Manabí	Portoviejo	21/02/2024
7	Manabí	Tosagua	21/02/2024
8	Manabí	Chone	21/02/2024
9	Guayas	Santa Lucía	21/02/2024
10	Bolívar	Caluma	21/02/2024
11	Bolívar	Echeandía	21/02/2024
12	Manabí	Puerto López	20/02/2024
13	Guayas	Guayaquil	20/02/2024
14	Guayas	Palestina	20/02/2024
15	Guayas	Simón Bolívar	20/02/2024
16	Manabí	Olmedo	20/02/2024

No.	Provincia	Cantón	Fecha de activación
17	Guayas	Balzar	19/02/2024
18	Los Ríos	Baba	19/02/2024
19	Manabí	Santa Ana	19/02/2024
20	Santo Domingo de los Tsáchilas	La Concordia	19/02/2024
21	Guayas	Naranjito	15/02/2024
22	Guayas	Milagro	13/02/2024
23	Azuay	Camilo Ponce Enríquez	12/02/2024
24	Guayas	Playas	09/02/2024
25	Los Ríos	Puebloviejo	09/02/2024
26	Imbabura	Antonio Ante	05/02/2024
27	Esmeraldas	Muisne	05/02/2024
28	Esmeraldas	Quinindé	05/02/2024
29	Los Ríos	Valencia	02/02/2024
30	Los Ríos	Buena Fe	02/02/2024
31	Manabí	Pedernales	31/01/2024
32	Esmeraldas	Esmeraldas	30/01/2024
33	Los Ríos	Ventanas	29/01/2024

- En este mismo periodo, se ha activado 1 Comisión Parroquial (COPAE): Súa del cantón Atacames en Esmeraldas.

Entre los casos más relevantes ocurridos durante los últimos 15 días podemos mencionar los siguientes:

#### Zona 1

- Esmeraldas/Eloy Alfaro/Telemi/ recinto Zapallo**, por lluvias suscitadas la madrugada del 24/02/2024 se registró el desbordamiento del río Cayapas inundando el sector. En el levantamiento de información preliminar de la UGR Eloy Alfaro se identificaron el número de familias y personas afectadas. Las familias se encuentran pernoctando en sus mismas viviendas. El sector continúa anegado. EL río Cayapas se encuentra con tendencia a aumentar de nivel.  
- 50 familias 200 personas afectadas (Dato preliminar a la espera de la EVIN).  
La UGR Eloy Alfaro continúa realizando el levantamiento de información.
- Esmeraldas/ Esmeraldas/ 05 de Agosto/ 05 de Agosto, Esmeraldas, San Mateo, Tachina e Isla Luis Vargas Torres**, por fuertes lluvias registradas la madrugada del 20/02/2024, se produjo el **desbordamiento del río Esmeraldas**, suscitándose una inundación en los sectores. En la entrega de Asistencia de la SGR-CZ1 en las parroquias San Mateo (Tabete, Bartolomé Ruiz) y Tachina (Tabule) se registraron a personas afectadas. En la entrega de Asistencia de la SGR-CZ1 en la parroquia Esmeraldas se registró el dato preliminar de las personas afectadas. El sector Isla Luis Vargas Torres ya no presentan anegamiento. Las familias se encuentran pernoctando en sus propias viviendas. El río Esmeraldas se encuentra con tendencia a disminuir de nivel.

#### Parroquia Esmeraldas:

- 266 familias 1.096 personas afectadas (Dato Preliminar a la espera de la EVIN) sector Isla Luis Vargas Torres (12 de Mayo).

#### Parroquia Camarones:

-17 familias 77 personas afectadas (Dato Preliminar a la espera de la EVIN) recinto La Carmelita.

#### Parroquia Chinca:

69 familias 285 personas afectadas (Dato Preliminar a la espera de la EVIN) recinto Chigüe.

#### Parroquia 5 de Agosto

-192 familias/693 personas afectadas (Dato Preliminar a la espera de la EVIN) sector Isla Roberto Luis Cervantes.

#### Parroquia San Mateo:

-17 familias (68 personas afectadas) sectores Tabete, Bartolomé Ruiz.

#### Parroquia Tachina:

-18 familias (75 personas afectadas) sector Tabule.

Varias Parroquias:

-65 familias 257 personas afectadas (Dato Preliminar a la espera de la EVIN).

-100 viviendas afectadas (Dato preliminar a la espera de la EVIN).

La SGR-CZ1 acompañado de la Cruz Roja, GAD Cantonal Esmeraldas, Gobernación Esmeraldas, Policía Nacional y Fuerzas Armadas realizaron la entrega de asistencia Humanitaria.

- **Esmeraldas/ Atacames/ Súa / Alonso de Illescas, Nuevo Porvenir, El Mangal, Manglar**, por fuertes lluvias registradas la madrugada del 19/02/2024, se produjo el **desbordamiento del río Súa**, se suscitó una inundación en varios sectores. La UGR MSP identificó el número de centros de salud afectados. La UGR Atacames registró el número de familias, personas afectadas y nuevos sectores. El río Súa se encuentra con tendencia a disminuir de nivel. Las familias continúan pernoctando en sus mismas viviendas. Los sectores ya no presentan anegamiento.  
-216 familias afectadas (985 personas afectadas).  
-3 centros de salud afectados.  
-40 viviendas afectadas.

La UGR GAD Cantonal Atacames remitió la EVIN. La UGR MSP realizó la inspección técnica de los centros de salud.

- **Esmeraldas/ Muisne/ San Francisco, Quingue, Galera y San Gregorio/ Varios recintos**, por fuertes lluvias registradas la madrugada del 19/02/2024, se produjo el **desbordamiento de los ríos: Chipa, San Francisco y Bunche**, suscitándose una inundación en la parroquia. En la entrega de Asistencia Humanitaria de la SGR en la parroquia San Francisco en los sectores San Francisco, Bunche y Matambal se registraron nuevas familias y personas. Las familias evacuadas en San Francisco desalojaron los refugios y se encuentran en casa de familia de acogida. El MAG registró las Has de cultivos (cacao y plátano) que sufrieron afectaciones parciales. Los ríos reportados se encuentran con tendencia a disminuir de nivel. Las familias afectadas se encuentran pernoctando en sus propias viviendas. Las familias evacuadas se encuentran en casa de familia de acogida.

AFECTACIONES:

Parroquia **San Francisco**:

- 40 viviendas afectadas.

- 63 familias (251 personas afectadas).

Parroquia **Quingue**:

-24 familias/ 98 personas afectadas recinto Quingue.

-21 viviendas afectadas recinto Quingue.

-2 familias 6 personas damnificadas.

-100% servicio eléctrico afectado.

Parroquia **Galera**:

-41 familias afectadas (dato preliminar a la espera de la EVIN).

-2 bienes públicos afectados (cancha y sistema de alcantarillado).

Parroquia **San Gregorio**:

-27 familias afectadas (dato preliminar a la espera de la EVIN).

- Cultivos afectados 1872 Ha. (plátano 20Ha, cacao1852Ha).

-1 bien público afectado (cancha).

La SGR en conjunto del GAD Cantonal Muisne y AME realizaron la entrega de Asistencia Humanitaria en la parroquia San Francisco.

La UGR Muisne continúa con el levantamiento de información preliminar. CNEL se encuentra culminó con los trabajos de rehabilitación del servicio eléctrico.

- **Esmeraldas/ Esmeraldas/ Tabiazo / Taquisquele**, por fuertes lluvias registradas la madrugada del 19/02/2024, una quebrada (sin nombre) arrastró material lodoso de la loma provocando un aluvión que destruyó una vivienda de construcción de madera y obstaculizó totalmente la vía de tercer orden. La vía de tercer orden continúa cerrada y las familias damnificadas se encuentran alojadas en casa de acogida.  
-120 metros lineales.  
-1 vivienda destruida.  
-2 familias, 8 personas damnificadas.  
Prefectura Esmeraldas continúa realizando los trabajos de rehabilitación vial. GAD Parroquial indicó el estado de las familias. SGR CZ1 con fecha 20/02/2024 realizó una inspección

#### Zona 4

- **Manabí/Chone/Santa Rita/Varios Sectores**, el 28/02/2023 por lluvias presentadas en la mañana de hoy se suscitó el **desbordamiento del río mosquito**. Como medida de prevención las familias han ubicado sus enseres a buen recaudo y se mantienen dentro de las mismas. Se coordina con UGR Cantonal la evaluación del evento, el río aún se **encuentra desbordado**.

AFECTACIÓN:

-50 viviendas afectadas. (cifra preliminar)

-50 familias afectadas. (cifra preliminar)

-200 personas afectadas. (cifra preliminar)

Se coordina evaluación del evento con UGR Cantonal. Cuerpo de Bomberos Chone confirma el evento.

- **Manabí/Rocafuerte/ Rocafuerte/ Varios Sectores (El Cerrito, Valdez, La recta y casco Urbano de la Parroquia)**, por fuertes lluvias registradas la madrugada del 22/02/2024, se produjo el desbordamiento de la quebrada la Recta, suscitando una inundación en los sectores, se reportan

varias viviendas afectadas y calles anegadas. Así mismo producto de las lluvias en la parroquia MAG reportaron afectaciones agrícolas. Personal de SGR-C Z4 en territorio informa los datos de familias y viviendas afectadas y realiza la Entrega de Asistencia Humanitaria, las familias afectadas se encuentran pernoctando en sus viviendas, al momento los niveles de agua han bajado. El caudal de la quebrada se encuentra en sus niveles normales.

- 24 familias afectadas (92 personas)
- 24 viviendas afectadas
- 45.5 metros de cultivos afectados

SGR-CZ4 el 24/02/2024 realiza entrega de Asistencia Humanitaria con apoyo de UGR Cantonal. MAG da seguimiento al evento.

- **Manabí/Jipijapa/Jipijapa/Varios Sectores (Dedal, Eloy Alfaro, La Gloria, Calle Colón, Calle Cotopaxi, Calle 10 de agosto, Calle Bolívar)**, debido a las fuertes lluvias presentadas el 22/02/2024 se suscitó el **desbordamiento de los ríos Palolla, río La Mona y estero Dedal** provocando inundación en varios sectores. Al momento los ríos ya se encuentran en su estado normal. Las familias afectadas permanecen en sus propias viviendas
  - 19 viviendas afectadas
  - 19 familias afectadas (76 personas afectadas)
  - 1 Bien público afectado (Universidad Estatal del Sur de Manabí UNESUM)
- **Manabí/Montecristi/ Montecristi/ Varios Sectores (Cárcel, Los Bajos, Toalla chica)**, debido a lluvias que presentadas el 21/02/2024, provocó una inundación afectando a viviendas y familias, se coordina con UGR Cantonal para el levantamiento de Información. Las personas se encuentran en sus viviendas.
  - 15 viviendas afectadas
  - 15 familias afectadas (60 personas afectadas)
- **Manabí/Tosagua/ Ángel Pedro Giler/Varios Sectores (Vargas Torres, Guaijas, Los Corrales, Los Monos, Tres Caminos)**, debido a lluvias presentadas el día 20/02/2024 se produjo el **desbordamiento del Esteros Mate y Botija** se produjo una inundación en varios sectores, causando afectación en varias viviendas, así mismo dos comunidades se encuentran incomunicados ya que se presentaron afectaciones en las vías momento los caudales de los esteros se encuentran en disminución de nivel.  
SGR-CZ4 coordina con UGR Cantonal el Levantamiento de información Evaluación de Daños y Necesidades
  - 100 familias afectadas/350 personas afectadas
  - 100 viviendas AfectadasUGR GAD Cantonal realizo confirmación del evento. Se coordina el levantamiento de información.
- **Manabí/Santa Ana/ San Pablo de Pueblo Nuevo/ Varios Sectores (San Juan de las cucarachas, San Juan vía iguana, Santa Barbara)**, debido a las fuertes lluvias presentadas en la madrugada del 18/02/2024, se reportó el **desbordamiento del río Plátano** provocando inundaciones que afectaron a varias viviendas. SGR CZ4 realizó la entrega de asistencia humanitaria a las familias afectadas, las familias se encuentran en sus viviendas, el nivel del río por el momento se encuentra bajando de nivel, se prevé nueva entrega de AH para el día de hoy
  - 37 viviendas afectadas.
  - 37 familias afectadas (159 personas afectadas).
- **Manabí/Chone/Chone/ Varios Sectores, casco urbano de Chone**, debido a las fuertes lluvias presentadas en las últimas horas del 21/02/2024 se suscitó el **desbordamiento del río Chone**, al momento se evalúa la afectación de la inundación.  
GAD Chone con personal de MSP y Cuerpo de Bomberos realizaron la evacuación de pacientes que se encontraban en la parte baja del Hospital General Dr. Napoleón Dávila Córdova, Centro de Salud Tipo C y Hospital General IESS debido al ingreso de agua en las instalaciones; Las casas de salud se encuentran parcialmente operativas debido a la afectación en el primer nivel. Las familias afectadas permanecen en sus viviendas.
  - 11950 viviendas afectadas
  - 11950 familias afectadas /7800 personas afectadas (información preliminar estimada)
  - 3 Casas de salud afectadasLevantamiento de información por parte de la UGR Cantonal. **COE Cantonal Chone** se reunió para coordinar trabajos y atención a la emergencia. Cuerpo de Bomberos Chone, GAD Cantonal, IESS y MSP realizan trabajos de evacuación de pacientes. SGR CZ4 realiza asesoramiento y acompañamiento en el evento.
- **Manabí/Chone/San Antonio/Varios Sectores (Bravo chico, Bravo grande, Los Almendros, Badeal, La Esmeralda, La Segua, La Greda, La Margarita)**  
CB Chone informó que debido a las fuertes lluvias presentadas el 21/02/2024, se suscitó el desbordamiento del río Chone. CB Chone y UGR GAD Cantonal despliega todo su contingente para dar respuesta al evento.  
SGR-CZ4 informa que se realizó la activación de un Albergue Temporal ubicado en el Centro de rehabilitación física San Antonio en donde se alojan 5 familias ,15 personas, quienes recibieron entrega de Asistencia Humanitaria, así mismo SGR-CZ4 realizó entrega de Asistencia Humanitaria a más familias afectadas de los diferentes sectores, las familias se encuentran en sus viviendas excepto por las damnificadas. Al momento el caudal del Río se encuentra con disminución de nivel.
  - 2 viviendas destruidas
  - 2 familias damnificadas
  - 176 familias afectadas
  - 176 viviendas afectadas (791 personas afectadas)SGR-CZ4 realiza entrega de Asistencia Humanitaria. UGR realiza Levantamiento de Información.



- **Manabí /Santa Ana/ San Pablo de Pueblo Nuevo/ Varios Sectores (San Juan de las cucarachas, San Juan vía iguana, Santa Barbara)**, debido a las fuertes lluvias presentadas en la madrugada del 18/02/2024, se reportó el **desbordamiento del río Plátano provocando inundaciones que afectaron a varias viviendas**. las familias se encuentran en sus viviendas, el nivel del río por el momento se encuentra bajando de nivel
  - 37 viviendas afectadas.
  - 37 familias afectadas (159 personas afectadas).La SGR realizó la entrega de Asistencia Humanitaria a las familias afectadas
- **Manabí/Chone/Chibunga/ Varios Sectores (Mono, Cabecera Parroquial, Las Yucas, Chial, Las Monses, Hojas Blancas, Barbuda)**, el 19/02/2022, por lluvias se originó el **desbordamiento del río Mongolla** y se suscitó una inundación que afectó a viviendas y familias. Se coordinó con UGR Cantonal para el levantamiento de información, al momento el nivel del agua va disminuyendo.
  - 100 viviendas
  - 100 familias (400 personas afectadas)
- **Manabí/Flavio Alfaro/Flavio Alfaro/ Varios Sectores**, por el **desbordamiento del río Pescadillo** se suscitó una inundación el 19/02/2023. SGR coordinó con UGR Cantonal para el levantamiento de información.
  - 30 viviendas
  - 30 familias (120 personas afectadas).
- **Santo Domingo de los Tsáchilas/La Concordia/La Concordia/En la entrada a la parroquia Las Villegas, vía de primer orden La Concordia – Monterrey**, debido a las lluvias suscitadas la madrugada del 19/02/2023, se produjo un **socavamiento en la vía de primer orden**, al momento la vía se encuentra **cerrada**, y se reporta la caída de un vehículo (ambulancia MSP) en el sitio. La vía alterna es "Plan Piloto – La Villegas – Monterrey".
  - 30 metros de afectación de la vía aprox.
  - 1 bien público afectado (ambulancia MSP)
  - 2 personas heridas (paramédicos)
  - 1 persona fallecida (conductor ambulancia)CTE brinda seguridad en el sitio y la colocación de cintas de seguridad. MTT3 Cantonal se encuentra activa coordinando acciones para la intervención de la vía. COE Cantonal Emitió una resolución para, solicitar al gobernador para la puesta de un puente **Bailey en el socavamiento, vía el paralelo cero**.
- **Santo Domingo de los Tsáchilas/La Concordia/La Concordia/ Casco Urbano; barrio Equinoccial, barrio las Vegas, barrio San Carlos, barrio San Pablo**, producto de las lluvias suscitadas en la noche del 18/02/2024, se suscitó el taponamiento de alcantarillas.
  - 10 vivienda afectadas
  - 10 familia afectadasGAD La Concordia realiza la evaluación de daños y necesidades. Cruz Roja Ecuatoriana y MIES colaboran con la evaluación de daños y necesidades en diferentes sectores. UPREA **brinda asesoría al COE, MTT 3 y 4 Cantonal**.

#### Zona 5

- **Los Ríos/Montalvo/Montalvo/rcto. La Huaquilla – rcto. Río Chico – Rcto. Los Almendros – La Maritza – La Alcancía – río Las Juntas – río Cristal**  
Por fuertes lluvias la madrugada del 28/02/2024, se reportó el **desbordamiento de los ríos Las Juntas y río Cristal**, con ingreso a varias viviendas del lugar. Mediante visita al sitio, se procede a dotar de ayuda humanitaria a las familias afectadas de los rcto. río Chico con el rcto. La Huaquilla, actualmente **el caudal de los ríos mencionados se encuentran con tendencia a aumentar de nivel** y las familias continúan en las viviendas con leve presencia de agua.
  - 162 viviendas afectadas
  - 162 familias afectadas
  - 531 personas afectadasSGR en compañía de Alcalde de Montalvo con técnico del cantón y Jefe Político de Montalvo realizaron entrega de ayuda humanitaria.
- **Los Ríos/Babahoyo/Pimocha/El Porvenir – La Carmela – La Primavera – San Juan de Abajo – La Carmela de Abajo – El Tropezón – río Babahoyo**, por las lluvias suscitadas el 27/02/2024, se reportó el **desbordamiento del río Babahoyo**, en donde varias viviendas se vieron afectadas. Mediante visita en el sitio, se verificó que el actualmente las familias se mantienen en las viviendas con presencia de agua, el caudal **del río se mantiene desbordado**.
  - 498 viviendas afectadas
  - 498 familias afectadas
  - 1992 personas afectadasUGR Babahoyo realizó barrido de afectaciones. SNGR coordinó entrega de ayuda humanitaria con la presencia del presidente de la República en horas de la mañana del 29/02/2024.
- **Guayas / Milagro /Mariscal Sucre /Cdl. Nueva Bienestar, el 26/02/2024** se produjo fuertes vientos acompañados con lluvias, y Tormenta eléctrica provocando el desprendimiento del techo de varias viviendas.
  - 36 familias afectadas
  - 36 vivienda afectadas
  - 119 personas afectadasGAD Cantonal realiza recorrido y levantamiento de información, UMEVA Guayas dará seguimiento a la novedad

- **Los Ríos/Montalvo/Montalvo, Cabecera Cantonal/ La Y – Frente de UPC de la Policía – Estero Geval**, debido a las fuertes lluvias la madrugada del 23/02/2024, se reportó el **desbordamiento del estero Geval**, dejando varias calles anegadas, con ingreso de agua a viviendas del lugar, el caudal se mantiene desbordado y las familias se mantiene en sus hogares.
  - 20 viviendas afectadas
  - 20 familias afectadas
  - 80 personas afectadas
  - 10 Bienes Privados afectados
- **Los Ríos/Urdaneta/Ricaurte/rcto. La Lola – río Pijullo**, debido a la presencia de fuertes lluvias la madrugada del 22/02/2024, se reportó el **desbordamiento del río Pijullo**, dejando consigo varias viviendas afectadas, actualmente las familias se mantienen en las viviendas y el caudal continúa desbordado.
  - 36 viviendas afectadas
  - 36 familias afectadas (se mantienen en sus viviendas)
  - 144 personas afectadas
- **Los Ríos/Babahoyo/Pimocha/rcto. San Juan de abajo, rcto. La Carmela 1, rcto. La Carmela 2, rcto. La tranca, rcto. La Fortuna, Rosa María, La Reforma, río Babahoyo**, debido a las fuertes lluvias suscitadas en horas de la madrugada del 22/02/2024, se reportó el **desbordamiento del río Babahoyo**, afectando a varias viviendas del lugar y la vía de tercer orden, tramo "Coop. Simón Bolívar - la Carmela", actualmente el **caudal continúa desbordado** y las familias se mantienen en sus hogares con presencia de agua. La vía se encuentra **habilitada**.
  - 109 viviendas afectadas
  - 109 familias afectadas
  - 297 personas afectadas
  - 300 metros lineales afectados
  - 1 vivienda destruida
  - 1 familia damnificada
  - 4 personas damnificadasTeniente Político de Pimocha con líderes del lugar y PPNN se encuentran en el sitio realizando barrido en la zona afectada. Se coordina con UGR Babahoyo levantamiento EVIN del evento. Se coordina con MAG levantamiento de MAAPEA en el sitio. SGR en compañía del Gobernador de Los Ríos, Alcalde de Babahoyo realizaron entrega de ayuda humanitaria
- **Los Ríos/Baba/Guare/Rcto. La Cancagua**, debido a la presencia de lluvias en la madrugada del 21/02/2024, se reportó acumulación de aguas lluvias en el sector mencionado, afectando a cultivos con viviendas del lugar. Mediante inspección al sitio, se verificó que actualmente continúa la presencia de acumulación de aguas lluvias y las familias se mantienen en sus viviendas.
  - 53 viviendas afectadas
  - 53 familias afectadas
  - 157 personas afectadasAlcaldesa de Baba en compañía del personal técnico de la UGR realizaron levantamiento EVIN. SGR realizó monitoreo con llamado a los puntos focales para el seguimiento del evento y coordina con MAG levantamiento de matriz MAAPEA.
- **Los Ríos/Vinces/Antonio Sotomayor/Rcto. Tomasita Tintin – río Macul**, debido a las lluvias en la madrugada del 21/02/2024 con la creciente de los caudales en cantones vecinos, se reportó el **desbordamiento del río Macul**, provocando el ingreso a varias viviendas del lugar con afectación a la vía de tercer orden, tramo "Macul hacia - 15 Agosto", actualmente el caudal se mantiene desbordado y la vía se mantiene **habilitada** para vehículos altos.
  - 15 viviendas afectadas
  - 15 familias afectadas
  - 60 personas afectadas
  - 20 metros lineales afectadosMSP brindó atención médica. UGR Vinces realizó verificación de novedades, SGR realizó monitoreo y llamado a los puntos focales para el seguimiento del
- **Santa Elena/Salinass/José Luis Tamayo/Sector San Raymundo**, por lluvias suscitadas en la madrugada y mañana de 21/02/2024, varias viviendas se encuentran inundadas. Actualmente las aguas bajaron en el lugar, permitiendo la libre movilidad de sus habitantes.
  - 121 viviendas afectadas.
  - 121 familias afectadas (506 personas).
- **Los Ríos/Babahoyo/Pimocha/rcto. La Ciruela – rcto. Manila – rcto. Lomas de Hojarasca – rcto. San Francisco – río Caracol**, debido a las fuertes lluvias suscitadas en horas de la madrugada del 21/02/2024, se reportó el desbordamiento del río Caracol, afectando a los recintos mencionados, actualmente el caudal se mantiene desbordado y las familias se mantienen en sus viviendas con presencia de agua.
  - 10 viviendas afectadas
  - 10 familias afectadas
  - 40 integrante afectados
- **Santa Elena/Santa Elena/Manglaralto/comuna San Antonio**, por lluvias suscitadas en la madrugada y mañana de 21/02/2024 se reportó el **desbordamiento del río Atravesado**, lo cual inundó a varias viviendas y calles, impidiendo que las familias realicen sus actividades normales. Actualmente el caudal del río en normal.
  - 17 viviendas afectadas.
  - 17 familias afectadas (55 personas).UGR cantonal realizó levantamiento EVIN.
- **Guayas / Colimes/ Colimes (cabecera cantonal), varios sectores, San Jacinto de Colimes/ Recinto Perinao, Recinto La Alegría, Recinto La Unión de San Jacinto, Recinto Boquerón**, debido a las lluvias registradas la noche del 19/02/2024 y madrugada del 20/02/2024, **se produjo el**

**desbordamiento del río Daule**, el cual ha ocasionado al momento la acumulación de agua en viviendas en diferentes sectores. El río Daule se encuentra con tendencia a bajar su caudal.

- 3058 viviendas afectadas
- 3058 familias afectadas (3 familia afectadas se encuentran en familias acogientes)
- 6416 personas afectadas

GAD Cantonal Colimes realiza recorridos en el sector afectado. UMEVA Guayas le dará seguimiento a la novedad.

- **Guayas / Alfredo Baquerizo Moreno (Jujan) / Alfredo Baquerizo Moreno (Jujan, Cabecera Cantonal / Varios Sectores (Sector San Antonio, Los Amarillos y El Tránsito)**, debido a las lluvias registradas la noche del 18/02/2024 y madrugada del 19/02/2024, se produjo el **desbordamiento del río Los Amarillos**, ocasionando al momento la acumulación de agua en la vía. Las familias siguen en sus propios inmuebles. El río Los Amarillos se encuentra con tendencia a aumentar su caudal.

- 624 viviendas afectadas
- 624 viviendas, 2238 personas afectadas
- 55 hectáreas de cultivos de arroz afectados
- 20 hectáreas de cultivos de arroz destruidos

Prefectura entregó asistencia humanitaria a familias afectadas. GAD Cantonal mediante EVIN indica que las familias siguen en sus propios inmuebles. El río Los Amarillos se encuentra con tendencia a disminuir su caudal.

- **Los Ríos/Babahoyo/Caracol/Las Garzas - La Uva - río Caracol**, debido a las lluvias suscitadas en el cantón el 20/02/2024, se reportó **desbordamiento del río Caracol** en horas de la noche, ingresando a varias viviendas del lugar. Mediante visita al sitio, se procedió a dotar de ayuda humanitaria a las familias afectadas, actualmente el caudal del río Caracol continúa desbordado y las familias se mantienen en las viviendas.

- 135 viviendas afectadas
- 135 familias afectadas
- 403 personas afectadas

SGR en compañía de Alcalde de Babahoyo, Presidente Parroquial de Caracol y Jefe Político de Caracol entregaron ayuda humanitaria.

- **Bolívar/Echeandía / Echeandía/ Malecón Alto, Pitiambe, Charquiyacu, Santa Lucía y Galápagos**, a causa de las lluvias registradas en la tarde del 20/02/2024, se **produjo desbordamiento del río Soloma**, el cual afectó con ingreso de agua y lodo a los locales comerciales que se encuentra en las riberas del río y debido al socavamiento de las bases de las viviendas por la crecida del río Soloma, se originó el colapso total de las viviendas que eran utilizadas como locales comerciales y resultó socavando en el estribo del lado derecho del puente vehicular que conduce desde el "centro de Echeandía - a varias comunidades", al momento se encuentra **habilitada** al paso para vehículos.

Por el **aumento del caudal del río Chiniví** afectó al estribo del puente vehicular en el sector de Pitiambe. Por desbordamiento del río **Chiniví**, una vivienda fue arrastrada, además y el taponamiento de una alcantarilla de la vía de tercer orden que conduce de "Galápagos - Santa Lucía", misma que se encuentra **habilitada**. **Se restablecido el servicio de agua potable en el centro del cantón Echeandía y paulatinamente se restablecerá en los sectores restantes de la Floresta y el Mirador**. El caudal de los ríos se encuentra con tendencia a disminuir de nivel.

- 1 vivienda destruida (Galápagos)
- 1 familia 8 personas damnificadas (se encuentra en hogar acogiente por el mismo sector)
- 10 familias afectadas (propietarios de los locales comerciales)
- 3.000 familias, 12.000 personas afectadas indirectamente (Sin líquido vital)
- 5 bienes privados destruidos (Locales Comerciales)
- 5 bienes privados afectados (5 locales comerciales)
- 5 bien públicos afectados (1 la captación de agua y tubería en Charquiyacu, 3 postes en Santa Lucía y 1 alcantarilla en Galápagos)
- 2 puente vehicular afectados (Pitiambe, Malecón Alto)

Cuerpo de Bomberos de Echeandía, moradores y propietarios realizaron los trabajos de limpieza de las calles y de los locales comerciales que fueron afectados. Empresa Pública Municipal de Agua Potable y Alcantarillado del Cantón Echeandía (EPMAPACE) realizaron trabajos de limpieza de la captación y rehabilitación del líquido vital. Técnicos de CNEL Bolívar realizó trabajos de reubicación de los postes que fueron afectados y **restablecieron el servicio eléctrico en el sector de Santa Lucía**. Gobernador de Bolívar en conjunto con el Sr. Prefecto y GAD cantonal realizaron recorrido por los sectores afectados. Maquinaria del GAD Echeandía realizó trabajos de limpieza de la alcantarilla de la vía Galápagos a Santa Lucía. MSP de Echeandía realizó labores de fumigaciones en el cantón, con el fin de prevenir enfermedades vectoriales.

- **Bolívar/Caluma/Caluma/ varios sectores: Charquiyacu, San Vicente de Pacana, Pasagua, San José y La Esperanza**, el 20/02/2024, a causa de las lluvias registradas, se produjo el **desbordamiento del río Tablas, Caluma y Estero (SN)**, el cual afectó a varias viviendas y un Complejo Turístico el Cabañal con ingreso de agua, lodo y escombros en el sector de San Vicente de Pacana. Además, se originaron varios deslizamientos de tierra a lo largo de la vía de tercer "Pasagua - Monjas". Debido al aumento de los caudales de los ríos y estero resultaron varias viviendas afectadas con ingreso de agua lodo y escombros en el sector de San Vicente de Pacana, La Esperanza y Guayabal. La vía de tercer orden "San Vicente de Pacana - Plomovado" se encuentra **habilitada** al paso vehicular debido al arrastre de escombros que se encuentra sobre la calzada y por el taponamiento de una alcantarilla.

La vía de segundo orden "Guamasungo - San Vicente" de Pacana se encuentra **cerrado**, debido al socavamiento de la alcantarilla por el estero (SN). Resultaron afectadas las captaciones de agua en el sector de Estero del Pescado y el Cumbe por el ingreso de material pétreo, misma que abastece el líquido vital a sectores de Caluma Viejo y Nuevo, **al momento se encuentra restablecido el líquido vital**. Existen **13 viviendas en riesgo por cuanto se encuentran ubicadas en las riberas del río Caluma en el sector de Guamasungo - Hemisferio**. El COE

**Cantonal Caluma** se reunió con el fin de coordinar acciones. Las familias retornaron a sus viviendas. La vía de tercer orden que conduce desde "Pasagua - Monjas" se encuentra **habilitada**. Al momento el caudal del estero y ríos se encuentra con tendencia a disminuir de nivel.

- 25 viviendas afectadas por ingreso de agua lodo y escombros.
- 25 familias, 99 personas afectadas.
- 1 bien privado afectado (centro turístico el Cabañal)
- 850 metros lineales de vía afectada.
- 4 bienes públicos afectados (2 captaciones de Agua en el sector de Estero del Pescado y el Cumbe, 1 alcantarilla en Plomovado, 1 alcantarilla en Guamaspungo).

Cuerpo de Bomberos de Caluma, GAD Caluma, propietarios y moradores de los sectores realizaron los trabajos de limpieza de las viviendas afectadas en el sector de San Vicente de Pacana, La Esperanza y Guayabal. MIES y Cuerpo de Bomberos de Caluma realizan levantamiento de información en los sectores afectados.

La Unidad de Agua Potable y Alcantarillado del GAD Caluma realizaron los trabajos de limpieza de las captaciones de agua que fueron afectadas. Moradores de los sectores realizaron trabajos de limpieza de la calzada de la vía Pasagua - Monjas, dejando habilitado un carril al paso vehicular. Maquinaria de Empresa Privada realiza trabajos de encauzamiento y protección de los muros a las riberas del río Caluma en el sector de Guamaspungo. GAD Caluma y CTE realizaron trabajos de limpieza de sedimentos que se encontraban en el puente vehicular de Caluma Centro.

- **Guayas / Playas/ Gral. Villamil Playas/ Engabao, Puerto Engabao**, debido a las lluvias registradas la noche del 19/02/2024 y madrugada del 20/02/2024, se produjo el **desbordamiento del río Shuyuña**, el cual ha ocasionado que las comunas Engabao y Puerto Engabao se encuentran incomunicadas, producto de las lluvias y del desbordamiento del río Shuyuña causó que el agua sobre pase por encima del puente que conecta a "Engabao con Puerto Engabao", al momento la vía se encuentra **habilitado** al tránsito vehicular.

- 1 puente afectado
- Viviendas afectadas bajo evaluación

Prefectura realizó trabajos de habilitación del puente. Mesa técnica 4 se mantiene activa en el municipio de Playas para tratar asuntos de las afectaciones por lluvias. Cruz Roja hizo un sobrevuelo de un dron en el sector La Bota.

- **Guayas / Daule/ Limonal / Varios sectores**, debido a las lluvias registradas la noche del 19/02/2024 y madrugada del 20/02/2024, se produjo el desbordamiento del río Daule, el cual ha ocasionado al momento la acumulación de agua en viviendas.
- **Guayas/ Simón Bolívar/Simón Bolívar, Cabecera Cantonal, Lorenzo de Garaicoa /Varios sectores (Soledad, Río chico 1,2,3,4, EL Rosario, La Delicia, Tanque Amarillo, Flor de Limonal, Palmar de Limonal, Mata Plátano, Limonal 1 y 2, Bella Luz, Bella Sombra)**, por lluvias registradas la madrugada del 19/02/2024, se produjo el **desborde del Río Los Amarillo y Chilintomo**, se reportaron varias calles y varias viviendas afectadas las familias afectadas. SGR y Prefectura de Guayas realizaron la entrega de asistencia humanitaria a las familias afectadas quienes se mantienen en sus viviendas. **GAD Cantonal informó que las 3 familias que se encontraba en alojamientos temporal retornaron a familias acogientes donde permanecerán hasta el cese de las lluvias**. EL río Los Amarillos y Chilintomo se encuentra con tendencia a disminuir su caudal.

- 103 viviendas afectadas
- 104 familias, 347 personas afectadas
- Calles con acumulación de agua.

**COE Cantonal se encuentra activo**. GAD Cantonal y Bomberos, jefe y teniente político realizaron recorridos de las zonas afectadas, GR realizó la entrega de asistencia humanitaria. Prefectura de Guayas realizó la entrega de asistencia humanitaria.

- **Guayas / Colimes/ Colimes (cabecera cantonal), San Jacinto de Colimes/ Recinto Perinao, Recinto La Alegría, Recinto La Unión de San Jacinto, Recinto Boquerón**, debido a las lluvias registradas la noche del 19/02/2024 y madrugada del 20/02/2024, se produjo el desbordamiento del río Daule, el cual ha ocasionado al momento la acumulación de agua en viviendas en diferentes sectores.

- 120 Viviendas afectadas (evaluación preliminar)

- **Los Ríos/Palenque/Palenque/ La Campiña - Las Mercedes - Las Américas - San Gregorio - Las Acacias - Rcto. El Juaneche**, debido a la presencia de fuertes lluvias en la madrugada del 19/02/2024, hubo acumulación de aguas lluvias en cada uno de los sectores mencionados, las familias continúan en sus hogares.

- 53 viviendas afectadas
- 53 familias afectadas
- 156 personas afectadas
- UGR Palenque realizó barrido de afectaciones.

- **Guayas / Palestina/ Palestina (cabecera cantonal) / Recinto La Alegría**, debido a las lluvias registradas la noche del 19/02/2024 y madrugada del 20/02/2024, se **produjo el desbordamiento del río Daule**, el cual ha ocasionado al momento la acumulación de agua en viviendas. GAD Cantonal Palestina realiza recorridos en el sector afectado.

- **Guayas / Playas / General Villamil (Playas) / Varios Sectores (Barrio Enrique Torbay, Barrio San Jacinto, Barrio Altamira y Barrio Tiwintza)**, debido a las lluvias registradas la noche del 18/02/2024 y madrugada del 19/02/2024, se **produjo el desbordamiento del río Arenas**, ocasionando inundación en varios sectores. **Se activó dos Alojamientos Temporales en la Escuela Juan Bautista Aguirre y en el coliseo Cacique Tomalá**.

- Calles y avenidas inundadas
- 75 viviendas afectadas
- 75 familias, 301 personas afectadas

GAD Cantonal Playas sigue realizando levantamiento de información. Coordinador Zonal y Personal Técnico de SGR se movilizó al sitio a realizar recorridos por los diferentes sectores afectados. Prefectura de Guayas realizó la entrega de asistencia humanitaria. PPNN se encuentra brindando seguridad en los diferentes Alojamientos Temporales.

- **Galápagos/ Puerto Ayora/ Bellavista/ El Aguacatal**, por presencia de lluvias del 17/02/2024, las cuales se suscitaron en la parte alta de la Isla Santa Cruz/ Bellavista se reportó la inundación de una vía de tercer orden, Guayabillos y el sector Aguacatal, la vía al momento se encuentra totalmente **habilitada**, culminaron los trabajos de limpieza de la misma, el caudal de la cañada El aguacatal ha bajado en su totalidad.
  - 1 familia evacuada conformada por 4 personas.
  - 1 vivienda afectada.
  - 1 vía afectada (de tercer orden)- 4 familias afectadas (1 familia en casa acogiente).

Técnico de UGR realizó levantamiento de información. Maquinarias del CGREG está realizando limpieza de la vía guayabillos. A las 19h00 del 17/02/2024 se reunió el COE Cantonal para evaluar la situación referente a la emergencia.

- **Los Ríos/Baba/Guare/La Estacada - río Arenal**, debido a la presencia de lluvias en la madrugada del 15/02/2024, **se reportó desbordamiento de un brazo del río Arenal**, afectando a viviendas del lugar. **Mediante reunión del COE Cantonal** el 19/02/2024, Alcaldesa de Baba **declaró estado de emergencia** al cantón por las afectaciones suscitadas, actualmente el caudal del río continúa con tendencia a aumentar de nivel, aun se visualiza acumulación de agua en las viviendas, las familias se mantienen en sus hogares.
  - 56 viviendas afectadas
  - 56 familias afectadas
  - 148 personas afectadas

Alcaldesa de Baba en compañía del personal técnico de la UGR realizó levantamiento EVIN en el sitio. Se coordina con MAG el levantamiento de matriz MAAPEA. UGR Baba realizó verificación de novedades el 19/02/2024. Coordinador zonal 5-8 de SGR con personal técnico de UPREA estuvieron presente en la reunión del COE.

- **Guayas / Pedro Carbo / Pedro Carbo, Cabecera Cantonal / Recinto Mis Ensueños**, debido a las lluvias registradas la madrugada del 14/02/2024, **se desbordó el río Dos Bocas**, lo que ocasionó inundación en el sector. Las familias afectadas permanecen en su inmueble. SGR realizó entrega de Asistencia Humanitaria.
  - 24 viviendas afectadas
  - 24 familias, 132 personas afectadas

GAD Cantonal confirmó el evento y realizó el respectivo levantamiento de información.

#### Zona 7

- **El Oro/Pasaje/Pasaje/Varios Sectores (Cdra. 15 de diciembre y Luchar es Patria)**, por lluvias suscitadas la madrugada del 21/02/2024, se registra inundación en varios sectores, afectando a varias viviendas y personas; las familias afectadas continúan en sus domicilios y la familia damnificada se encuentra en alojamiento temporal John. F. Kennedy. Asimismo, se actualizan las cifras en afectaciones.
  - 25 viviendas afectadas
  - 24 familias de 72 personas afectadas
  - 1 familia de 8 personas damnificadas fueron evacuadas a albergue temporal

- **El Oro/Balsas /Balsas, Cabecera cantonal/Varios sectores (Ciudadela El Paraíso, Milagro, Naranjito, Las Acacias, Primero de Mayo, Urdesa y sitio San Roquito Alto).**

El 20/02/2024, por lluvias se registró inundación en varias calles del cantón, además el ingreso de agua en varias viviendas y la afectación de un poste de alumbrado público. Las familias afectadas continúan en sus viviendas.

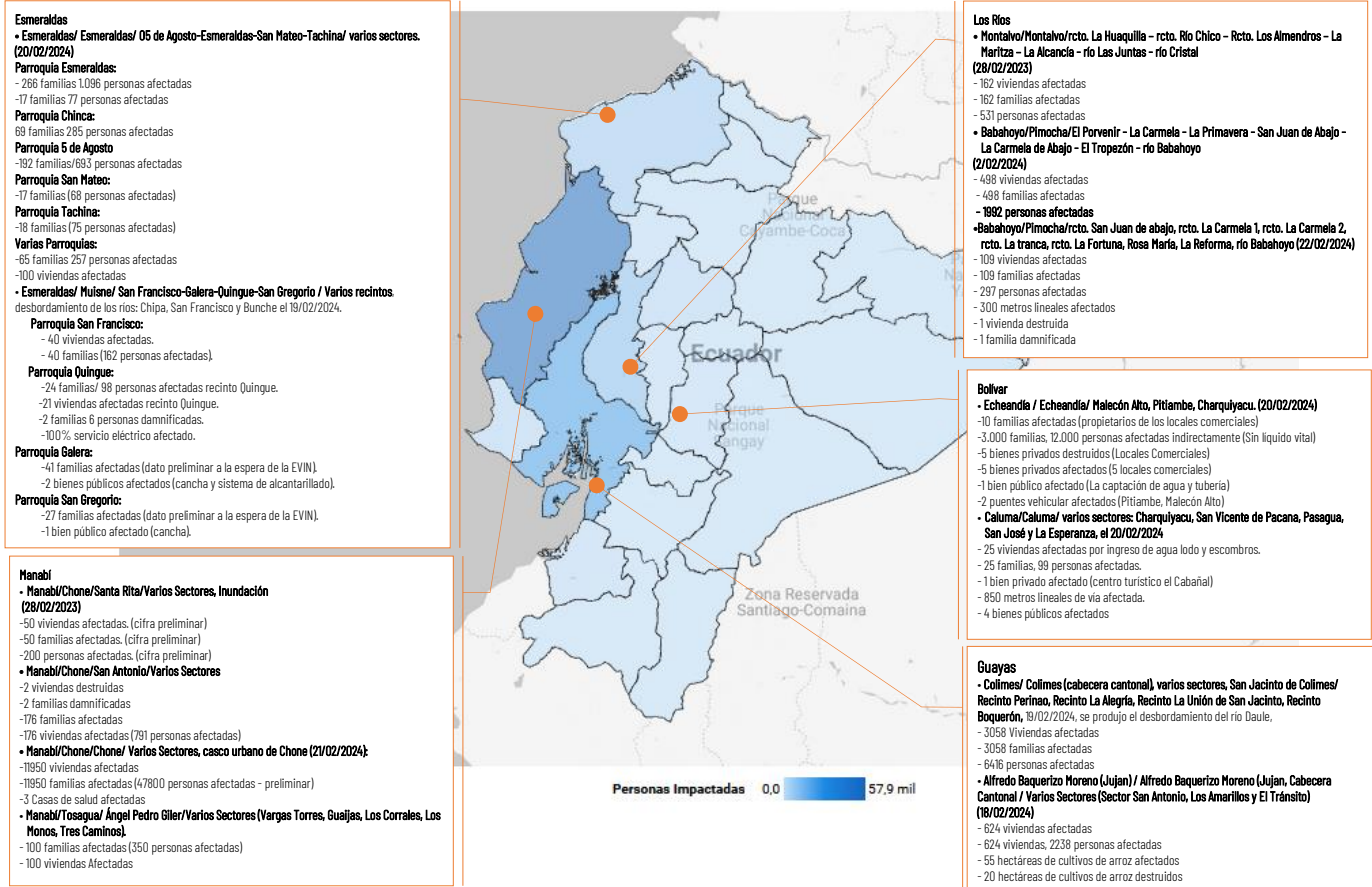
**MTTI Cantonal se activó por afecciones a las captaciones y tuberías que conducen agua potable hacia el cantón el mismo que fue restablecido inmediatamente, en la ciudadela El Progreso fue abastecido de líquido vital por tanqueros de Cuerpo de Bomberos Balsas.**

En el sector Las Acacias por la corriente de agua se generó un deslizamiento en la parte posterior de una vivienda provocando el ingreso de lodo afectando varios enseres de una familia conformada por seis personas.

- 15 viviendas afectadas (5 afectadas por el ingreso de agua y 4 por deslizamiento y 6 por socavamiento)
- 4 familias de 16 personas afectadas (las cuales 1 familia de 4 personas salió arrendar un departamento)
- 1 familia de 6 personas damnificadas por pérdida de enseres (permanecen en casa acogiente).
- 7 bienes públicos afectados (1 por poste de alumbrado público, 1 por tuberías de agua potable, 5 por alcantarillas).
- 50 familias afectadas indirectamente por falta de agua potable.
- 100% servicio de agua potable afectado (habilitado).
- 5 puentes afectados.
- 1 puente destruido.
- 1 bien público destruido (alcantarillado).
- 1.000 metros de vía afectada de tercer orden (Parcialmente habilitada).

La SGR y MAG realizaron recorrido y verificación de afectaciones en el sector agrícola y constataron acciones de respuesta por el evento. Personal de la Empresa de Aguas GAD Balsas realizó la limpieza de las captaciones y reparación de tuberías. MIES en presencia del Jefe Político realizó la entrega de asistencia humanitaria. GAD Cantonal realiza trabajos de limpieza de la vía y reparación de alcantarillados. GAD Cantonal coordinó la entrega de asistencia humanitaria.

## 8. Mapa de afectación por lluvias – eventos de mayor impacto en los últimos 15 días



SitRep generado por la Dirección de Monitoreo de Eventos Adversos de la Secretaría de Gestión de Riesgos.

**SitRep elaborado por:**

Nombre: Javier Sarango - Analista de Monitoreo de Eventos Adversos  
Correo electrónico: [jose.sarango@gestionderiesgos.gob.ec](mailto:jose.sarango@gestionderiesgos.gob.ec)  
Teléfono: 042593500 ext. 1602

**SitRep aprobado por:**

Nombre: Mariana Quispillo - Directora de Monitoreo de Eventos Adversos  
Correo electrónico: [director.monitoreo@gestionderiesgos.gob.ec](mailto:director.monitoreo@gestionderiesgos.gob.ec)  
Teléfono: 042593500 ext. 1960

Para ser agregado o removido de esta lista de SitRep, por favor envíe un correo electrónico a [sala.nacional@gestionderiesgos.gob.ec](mailto:sala.nacional@gestionderiesgos.gob.ec)  
Para más información, visite nuestro sitio Web: <https://www.gestionderiesgos.gob.ec/informes-de-situacion-actual-por-eventos-adversos-ecuador/>