



AFECTACIONES POR LLUVIAS EN EL ECUADOR

Inicio 01/01/2024 al 01/03/2024 - 10:00. En referencia al SITREP N° 09

Desde el 1 de enero de 2024 hasta la presente fecha se han registrado **1,089** eventos peligrosos por lluvias, siendo los más recurrentes los siguientes: inundaciones (55,00%), deslizamientos (24,70%), Colapso estructural (8,26%), socavamientos (3,86%) y vendaval (3,58%) . entre los principales. Durante este periodo, las provincias con mayor impacto a la población son:

Manabí, Guayas, Los Ríos, Esmeraldas, Cotopaxi, Santa Elena, Bolívar

Mapa provincias con mayor impacto a personas:



9

Personas



119258

Personas afectadas



1035

Personas



26057

Viviendas afectadas



90

Viviendas destruidas



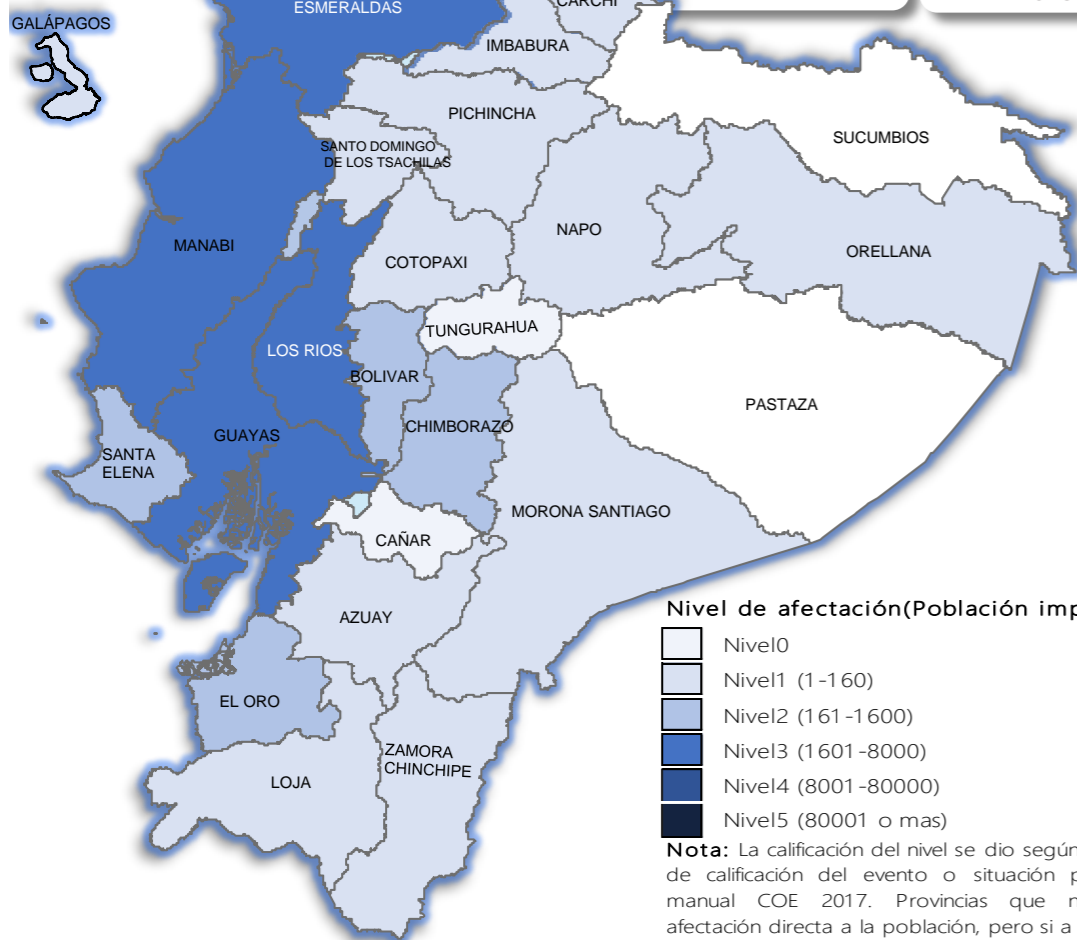
30,88

Km de vías afectadas



24.872,93

Ha. de cultivos impactados



Nivel de afectación(Población impactada)

- Nivel0
- Nivel1 (1-160)
- Nivel2 (161-1600)
- Nivel3 (1601-8000)
- Nivel4 (8001-80000)
- Nivel5 (80001 o mas)

Nota: La calificación del nivel se dio según la "Tabla de calificación del evento o situación peligrosa", manual COE 2017. Provincias que no tienen afectación directa a la población, pero si a diferentes infraestructuras, se registran en el nivel 0.

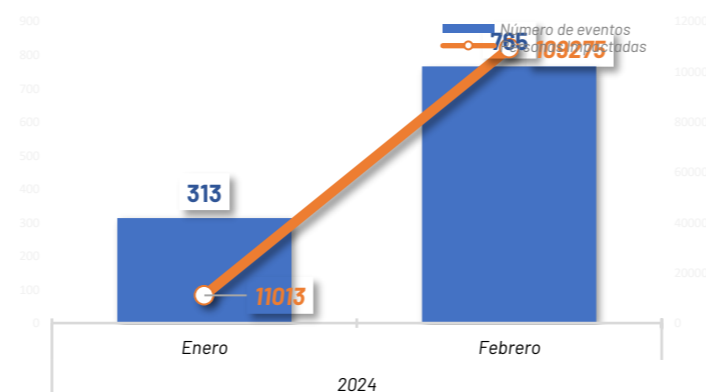
Cantidad de eventos por lluvias



Detalle de afectaciones a nivel provincia

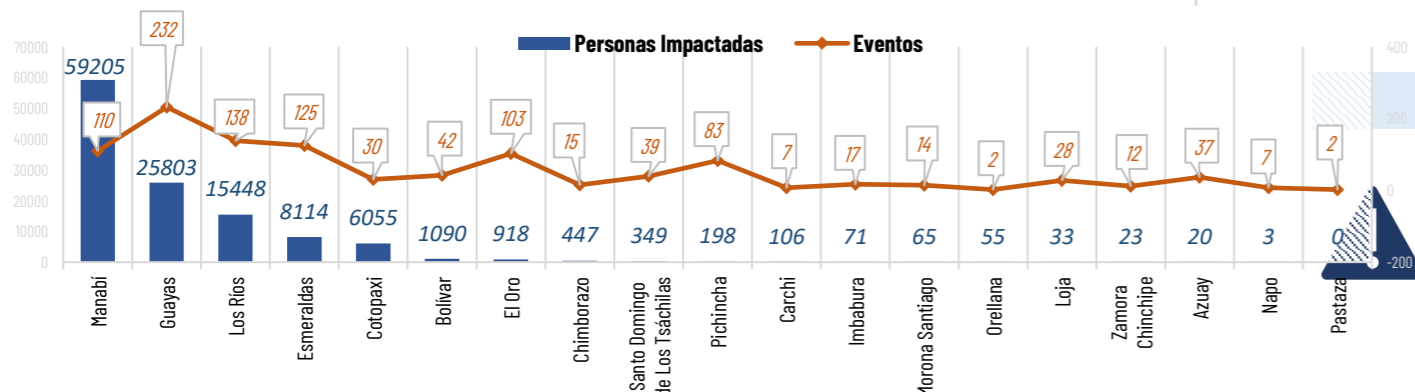
Provincia	Personas fallecidas	Personas Afectadas	Personas Damnificadas	Viviendas Afectadas	Viviendas Destruidas	Km. de vías afectadas
Manabí	0	58793	412	14626	39	2,53
Guayas	3	25729	74	6907	23	0,44
Los Ríos	3	15409	39	3405	8	3,14
Esmeraldas	0	7705	409	280	4	2,95
Cotopaxi	1	6046	9	12	0	5,00
Santa Elena	0	2262	11	236	2	0,04
Bolívar	0	1067	23	129	8	2,91
El Oro	0	890	28	177	2	3,32
Chimborazo	0	444	3	14	0	4,42
Santo Domingo c	0	340	9	124	1	0,26
Pichincha	0	198	0	63	0	1,22
Carchi	0	93	13	8	2	0,11
Imbabura	0	71	0	16	0	2,14
Morona Santiago	0	65	0	13	0	0,81
Orellana	1	55	0	11	0	0,00
Loja	0	28	5	8	1	0,36
Zamora Chinchipe	1	23	0	17	0	0,15
Azuay	0	20	0	5	0	0,84
Galápagos	0	17	0	5	0	0,00
Napo	0	3	0	1	0	0,09
Tungurahua	0	0	0	0	0	0,05
Pastaza	0	0	0	0	0	0,00
Sucumbíos	0	0	0	0	0	0,00
Cañar	0	0	0	0	0	0,10
Total	9	119258	1035	26057	90	30,88

Número de eventos vs Personas Impactadas por mes



Recurrencia de eventos por lluvias vs Personas Impactadas a nivel provincial

Personas impactadas refiere a la suma de personas afectadas y personas damnificadas



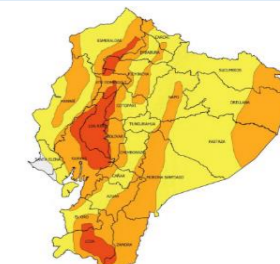
Situación meteorológica

Según el boletín meteorológico no. 13, estatus advertencia emitido por el INAMHI, vigente desde 13 H00 del 28 de febrero hasta las 07H00 del 03 de marzo de 2024, se prevé: Entre el 28 de febrero y 3 de marzo continuará la presencia de lluvias de moderada y fuerte intensidad con tormentas y ráfagas de viento en gran parte del Litoral, Callejón Interandino y Amazonía. **Los eventos más significativos se presentarán entre la tarde del 28 de febrero y la madrugada del 2 de marzo.**

Región Litoral: Las mayores intensidades se enfocarán en horas de la noche y madrugada, en la zona centro de la región y cordillera occidental.

Región Interandina: Lluvias de mayor intensidad en la zona norte y sur de la región.

Región Amazónica: Mayor recurrencia al sur de la región.





AFECTACIONES POR LLUVIAS EN EL ECUADOR

Inicio 01/01/2024 al 16/02/2024 - 15:00. En referencia al SITREP N° 08

COE ACTIVADOS

Para la atención de los eventos peligrosos presentados por lluvias se activaron:



COE Provincial

Santa Elena, Manabí, Santo Domingo de los Tsáchilas, Guayas, Esmeraldas y Bolívar.

6

COE Cantonales

37

No.	Provincia	Cantón	Fecha de activación
1	Azuay	Cañari	01/01/2024
2	Bolívar	El Carmen	21/2/2024
3	Esmeraldas	Esmeraldas	21/2/2024
4	Guayas	Guayas	01/01/2024
5	El Oro	Tacaná	01/01/2024
6	Esmeraldas	Esmeraldas	01/01/2024
7	Esmeraldas	Esmeraldas	01/01/2024
8	Esmeraldas	Esmeraldas	01/01/2024
9	Esmeraldas	Esmeraldas	01/01/2024
10	Esmeraldas	Esmeraldas	01/01/2024
11	Bolívar	Bolívar	01/01/2024
12	Bolívar	Bolívar	01/01/2024
13	Bolívar	Bolívar	01/01/2024
14	Bolívar	Bolívar	01/01/2024
15	Bolívar	Bolívar	01/01/2024
16	Bolívar	Bolívar	01/01/2024
17	Bolívar	Bolívar	01/01/2024
18	Bolívar	Bolívar	01/01/2024
19	Bolívar	Bolívar	01/01/2024
20	Bolívar	Bolívar	01/01/2024
21	Bolívar	Bolívar	01/01/2024
22	Bolívar	Bolívar	01/01/2024
23	Bolívar	Bolívar	01/01/2024
24	Bolívar	Bolívar	01/01/2024
25	Bolívar	Bolívar	01/01/2024
26	Bolívar	Bolívar	01/01/2024
27	Bolívar	Bolívar	01/01/2024
28	Bolívar	Bolívar	01/01/2024
29	Bolívar	Bolívar	01/01/2024
30	Bolívar	Bolívar	01/01/2024
31	Bolívar	Bolívar	01/01/2024
32	Bolívar	Bolívar	01/01/2024
33	Bolívar	Bolívar	01/01/2024
34	Bolívar	Bolívar	01/01/2024
35	Bolívar	Bolívar	01/01/2024
36	Bolívar	Bolívar	01/01/2024
37	Bolívar	Bolívar	01/01/2024

ASISTENCIA HUMANITARIA

Del 1 de enero de 2023 hasta la presente fecha para la atención de la población impactada por eventos a causa de lluvias, la Secretaría de Gestión de Riesgos (SGR), así como las demás instituciones de Sistema Nacional Descentralizado de Gestión de Riesgos (SNDGR) han entregado bienes de asistencia humanitaria como se detalla a continuación:



18.714

TOTAL DE BIENES DE ASISTENCIA HUMANITARIA ENTREGADO - SGR



8.125

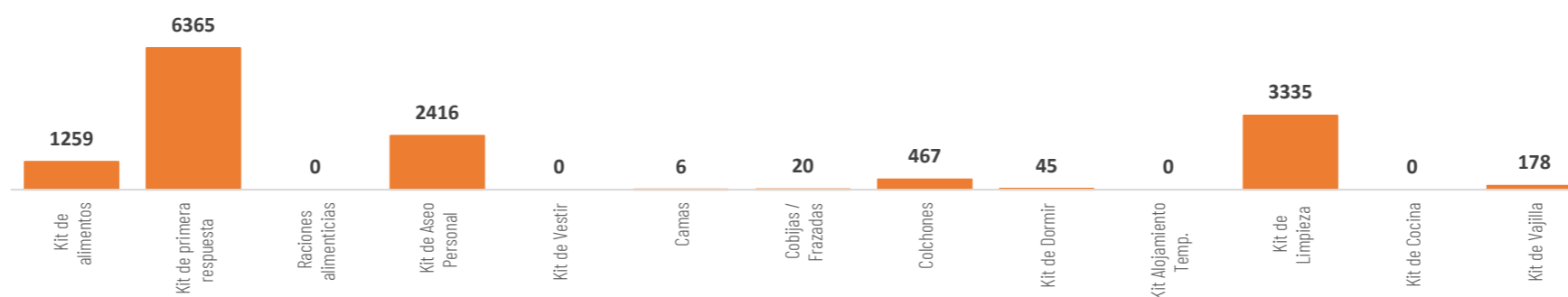
TOTAL DE BIENES DE ASISTENCIA HUMANITARIA ENTREGADO - SNDGR

DECLARATORIAS DE EMERGENCIAS

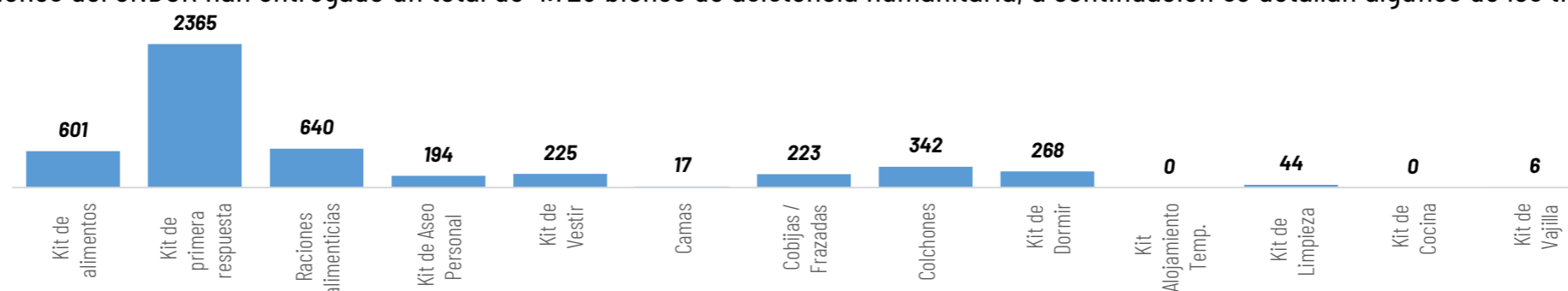
- 1 Provincia de Bolívar declarado en emergencia
- 11 Cantones declarados en emergencia
 - Muisne en Esmeraldas; Puerto López, Chone, Tosagua en Manabí; Alfredo Baquerizo Moreno (Jujan), Palestina, Santa Lucía, Playas, Milagro en Guayas; Baba y Valencia en Los Ríos.
- 1 Cantón con declaratoria de Desastre



La SGR ha entregado un total de 7.957 bienes de asistencia humanitaria, a continuación se detallan algunos de los tipos de bienes entregados:



Las instituciones del SNDGR han entregado un total de 4.728 bienes de asistencia humanitaria, a continuación se detallan algunos de los tipos de bienes entregados:



ALOJAMIENTOS TEMPORALES ACTIVADOS

No.	PROVINCIA	CANTÓN	PARROQUIA	TIPO	NOMBRE DEL SITIO DE ALOJAMIENTO TEMPORAL	FECHA DE APERTURA	PERSONAS EN ALOJAMIENTOS TEMPORALES	FAMILIAS EN ALOJAMIENTOS TEMPORALES	
1	Guayas	Naranjito	Naranjito	Refugio temporal	Casa de Eventos de la C. Dignidad Nacional	12/2/2024	1	7	
2			General Villamil (Playas)	Albergue temporal	Escuela Juan Bautista	21/2/2024	22	130	
3		Santa Lucía	Santa Lucía	Albergue temporal	Centro recreacional Gran Cacique Tumbala	21/2/2024	53	171	
4				Albergue municipal Santa Rosa	20/2/2024	20	85		
5		Manabí	Chone	San Antonio	Refugio temporal	Refugio Temporal del Recinto Santa Clara	21/2/2024	2	8
6					CDI San Pablo	20/2/2024	6	19	
7	Los Ríos	Sucre	Chacabamba	Albergue temporal	Centro De Fisioterapia San Antonio	23/2/2024	5	15	
8				Refugio temporal	Casa Comunal San Bartolo	23/2/2024	2	8	
9	Santa Elena	Babahoyo	El Guano	Refugio temporal	Escuela de Educación Básica Rosa Elena Tránsito Amaguafía *	8/2/2024	1	7	
10				Ventanas	Albergue temporal	Casa Comunal Los Girasoles	29/1/2024	2	10
11	El Oro	Pasaje	Pasaje	Albergue temporal	Casa comunal Puerto de Chanduy	19/2/2024	1	7	
12				Albergue temporal	Escuela J. F. Kennedy	21/2/2024	1	8	
Total general							116	455	



12

Total de Alojamientos Activados



116

Número de Familias Alojadas



455

Número de Personas Alojadas

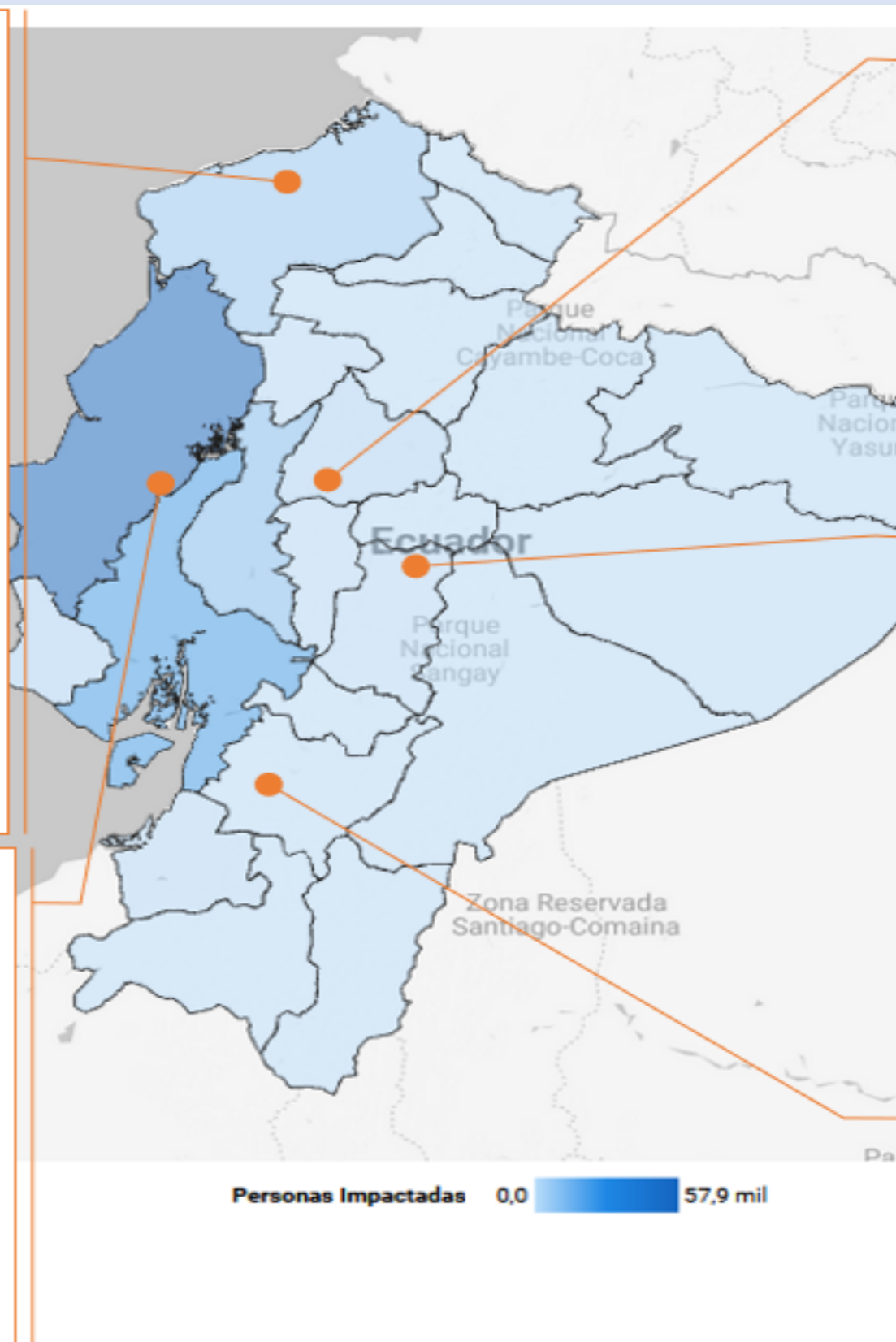


AFECTACIONES POR LLUVIAS EN EL ECUADOR

Inicio 01/01/2024 al 16/02/2024 - 15:00. En referencia al SITREP N° 08

MAPA DE AFECTACIÓN POR LLUVIAS - EVENTOS DE MAYOR IMPACTO DE LOS ÚLTIMOS 15 DÍAS

Esmeraldas
 • Esmeraldas/ Esmeraldas/ 05 de Agosto- Esmeraldas- San Mateo- Tachina/ varios sectores. (20/02/2024)
Parroquia Esmeraldas:
 - 266 familias 1.036 personas afectadas
 - 17 familias 77 personas afectadas
Parroquia Chirca:
 69 familias 285 personas afectadas
Parroquia 5 de Agosto
 - 192 familias/693 personas afectadas
Parroquia San Mateo:
 - 17 familias (68 personas afectadas)
Parroquia Tachina:
 - 18 familias (75 personas afectadas)
Varias Parroquias:
 - 65 familias 257 personas afectadas
 - 100 viviendas afectadas
 • Esmeraldas/ Muisne/ San Francisco- Galera- Quique- San Gregorio / Varios recintos desbordamiento de los ríos: Chipa, San Francisco y Quocbe el 19/02/2024.
Parroquia San Francisco:
 - 40 viviendas afectadas.
 - 40 familias (162 personas afectadas).
Parroquia Quique:
 - 24 familias/ 98 personas afectadas recinto Quique.
 - 21 viviendas afectadas recinto Quique.
 - 2 familias 6 personas damnificadas.
 - 100% servicio eléctrico afectado.
Parroquia Galera:
 - 41 familias afectadas (dato preliminar a la espera de la EVIN).
 - 2 bienes públicos afectados (cancha y sistema de alcantarillado).
Parroquia San Gregorio:
 - 27 familias afectadas (dato preliminar a la espera de la EVIN).
 - 1 bien público afectado (cancha).



Los Ríos
 • Montalvo/Montalvo/cto. La Aguilla-cto. Río Chico-cto. Los Almendros - La Maritza - La Ncancia - río Las Juntas - río Cristal (28/02/2023)
 - 162 viviendas afectadas
 - 162 familias afectadas/ 531 personas afectadas
 • Babahoyo/Babahoyo/cto. El Porvenir - La Camela - La Primavera - San Juan de Abajo - La Camela de Abajo - El Tropezón - río Babahoyo (27/02/2024)
 - 520 viviendas afectadas
 - 520 familias afectadas /2.080 personas afectadas
 • Babahoyo/Babahoyo/cto. San Juan de abajo,cto. La Camela 1,cto. La Camela 2,cto. La trunca,cto. La Fortuna, Rosa María, La Reforma, río Babahoyo (27/02/2024)
 - 109 viviendas afectadas
 - 109 familias afectadas/ 297 personas afectadas
 - 300 metros lineales afectados
 - 1 vivienda destruida
 - 1 familia damnificada/4 personas damnificadas.

Bolívar
 • Echeandía / Echeandía/ Malecón Alto, Estiamba, Charquiyaqui (20/02/2024)
 - 10 familias afectadas (propietarios de los locales comerciales)
 - 3.000 familias, 12.000 personas afectadas indirectamente (Sin líquido vital)
 - 5 bienes privados destruidos (Locales Comerciales)
 - 5 bienes privados afectados (5 locales comerciales)
 - 1 bien público afectado (La captación de agua y tubería)
 - 2 puentes vehicular afectados (Estiamba, Malecón Alto)
 • Caluma/Caluma/ varios sectores: Charquiyaqui, San Vicente de Pacana, Pasagua, San José y La Esperanza, el 20/02/2024
 - 27 viviendas afectadas por ingreso de agua lodo y escombros.
 - 26 familias, 103 personas afectadas
 - 2 bien privado afectado
 - 1.080 metros lineales de vía afectada.
 - 11 bienes públicos afectados
 - 2 puentes vehicular afectado en las aletas
 - 8 bienes públicos destruido muros de contención
 - 70 (productores afectados)
 - 210 ha de cultivos afectados (cacao, naranja, musaceas)/28 ha de cultivos perdidos(cacao, naranja, musaceas)
 - 600 animales afectados(porcinos, bovinos)

Manabí
 • Manabí/Chone/Santa Rita/Varios Sectores, Inundación (28/02/2023)
 - 50 viviendas afectadas. (cifra preliminar)
 - 50 familias afectadas. (cifra preliminar)
 - 200 personas afectadas. (cifra preliminar)
 • Manabí/Chone/San Antonio/Varios Sectores
 - 2 viviendas destruidas
 - 2 familias damnificadas
 - 176 familias afectadas
 - 176 viviendas afectadas (791 personas afectadas)
 • Manabí/Chone/Chone/ Varios Sectores, casco urbano de Chone (20/02/2024):
 - 11950 viviendas afectadas
 - 11950 familias afectadas (47800 personas afectadas - preliminar)
 - 3 Casas de salud afectadas
 • Manabí/Tosagua/ Ángel Pedro Giler/Varios Sectores (Vargas Torres, Guojos, Los Corrales, Los Monos, Tres Caminos)
 - 100 familias afectadas (350 personas afectadas)
 - 100 viviendas Afectadas

Guayas
 • Colimes/ Colimes (cabecera cantonal), varios sectores, San Jacinto de Colimes/ Recinto Pajón, Recinto La Alegria, Recinto La Unión de San Jacinto, Recinto Boquerón, 19/02/2024, se produjo el desbordamiento del río Daule,
 - 3058 Viviendas afectadas
 - 3058 familias afectadas
 - 6416 personas afectadas
 • Alfredo Baquerizo Moreno (Jujan) / Alfredo Baquerizo Moreno (Jujan, Cabecera Cantonal/ Varios Sectores (Sector San Antonio, Los Amanillos y El Tránsito) (18/02/2024)
 - 624 viviendas afectadas
 - 624 viviendas, 2238 personas afectadas
 - 55 hectáreas de cultivos de arroz afectados/ 20 hectáreas de cultivos de arroz destruidos

