



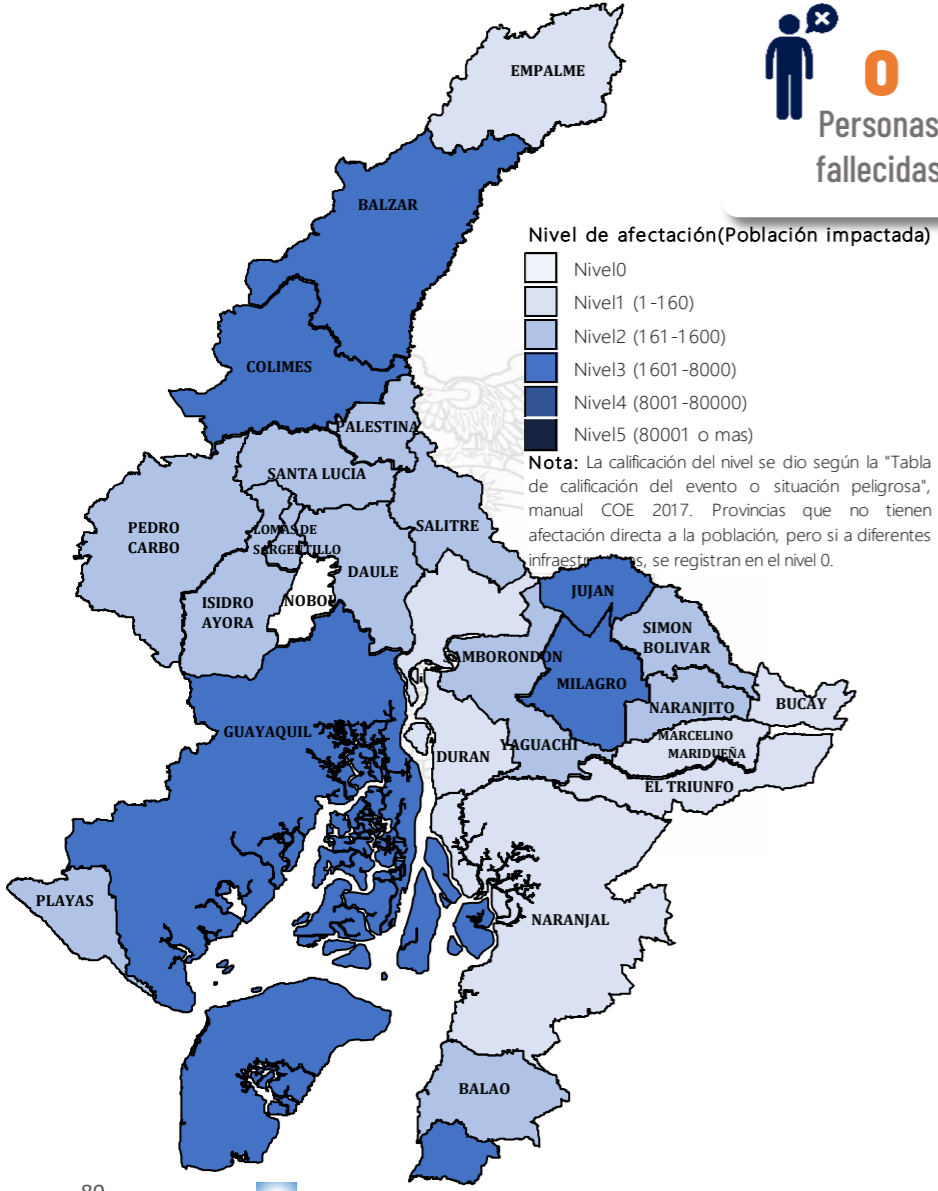
AFECTACIONES POR LLUVIAS PROVINCIA DE GUAYAS

Inicio 01/01/2024 al 12/03/2024 - 10:00. En referencia al SITREP N° 25

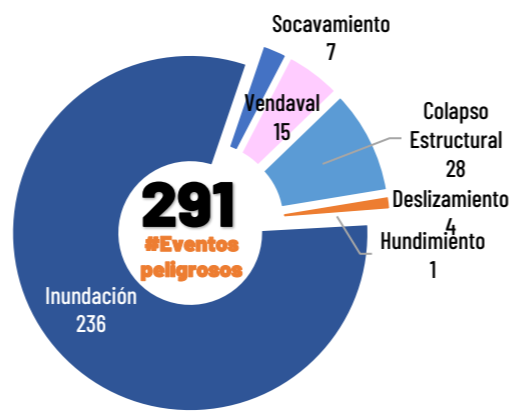
Desde el 01 de enero de 2024 hasta la presente fecha se han registrado **291 eventos** peligrosos que han afectado a 25 cantones. Los eventos más recurrentes son los siguientes: inundaciones, deslizamientos, colapsos estructurales, socavamientos, vendavales y hundimientos.

Mapa provincias con mayor impacto a personas:

- 0** Personas fallecidas
- 34.223** Personas afectadas
- 126** Personas damnificadas
- 9.227** Viviendas afectadas
- 35** Viviendas destruidas
- 0,515** Km de vías afectadas
- 13.414,2** Ha. de cultivos impactados



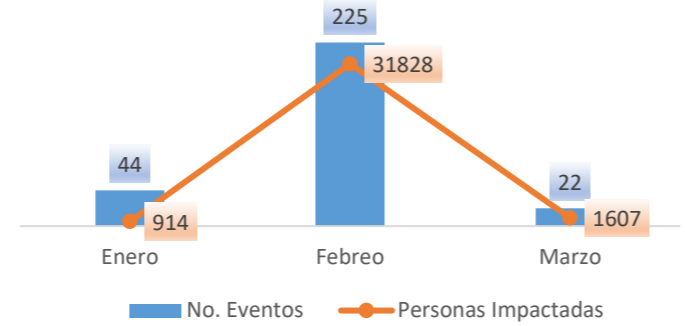
Cantidad de eventos por lluvias



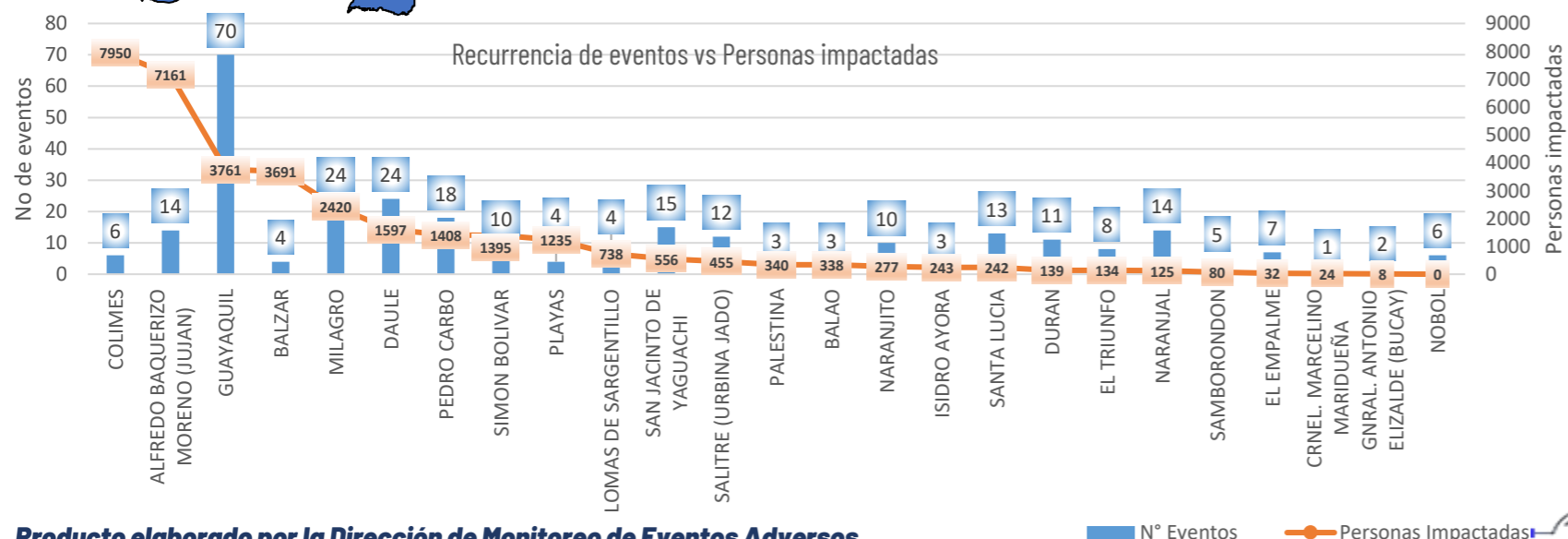
Detalle de afectaciones a nivel provincia

N°	Cantón	No. Eventos	Fallecidos	Personas Afectadas	Personas Damnificadas	Viviendas Destruidas	Viviendas Afectadas	Km vías afectadas	Puentes Destruídos	Puentes Afectados
1	COLIMES	6	0	7950	0	0	3288	0,02	0	0
2	ALFREDO BAQUERIZO MORENO (JUJAN)	14	0	7161	0	0	1950	0	0	0
3	BALZAR	4	0	3691	0	0	160	0	0	0
4	GUAYAQUIL	70	0	3651	110	32	1137	0	0	2
5	MILAGRO	24	0	2420	0	0	399	0	0	0
6	DAULE	24	0	1597	0	0	463	0	0	0
7	PEDRO CARBO	18	0	1408	0	0	252	0,42	0	0
8	SIMON BOLIVAR	10	0	1395	0	0	380	0	0	0
9	PLAYAS	4	0	1235	0	0	466	0	0	1
10	LOMAS DE SARGENTILLO	4	0	738	0	0	258	0	0	0
11	SAN JACINTO DE YAGUACHI	15	0	556	0	0	0	0	0	0
12	SALITRE (URBINA JADO)	12	0	455	0	0	151	0	0	0
13	PALESTINA	3	0	340	0	0	127	0	0	0
14	BALAO	3	0	338	0	0	86	0	0	0
15	NARANJITO	10	0	266	11	1	30	0	0	0
16	ISIDRO AYORA	3	0	243	0	0	1	0	0	0
17	SANTA LUCIA	13	0	242	0	0	29	0	0	0
18	DURAN	11	0	136	3	1	34	0	0	0
19	EL TRIUNFO	8	0	134	0	0	4	0,06	0	1
20	NARANJAL	14	0	123	2	1	1	0	1	0
21	SAMBORONDON	5	0	80	0	0	0	0	0	0
22	EL EMPALME	7	0	32	0	0	9	0	0	0
23	CRNEL. MARCELINO MARIDUEÑA	1	0	24	0	0	0	0	0	0
24	GNRAL. ANTONIO ELIZALDE (BUCAJ)	2	0	8	0	0	2	0,02	0	0
25	NOBOL	6	0	0	0	0	0	0	0	0
Total general		291	0	34223	126	35	9227	0,52	1	4

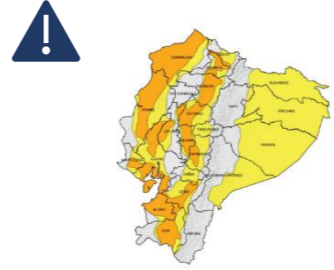
Número de eventos vs Personas Impactadas por mes



Recurrencia de eventos vs Personas impactadas



Situación meteorológica



Según el Boletín Meteorológico Nro. 15 de INAMHI, Estatus advertencia, con vigencia desde: 10H00 del 12 de marzo hasta las 16H00 del 15 de marzo de 2024, indica: **En los próximos días y de manera progresiva, se presentarán temperaturas diurnas altas y muy altas (10H00 - 16H00), en la región Litoral, Interandina y Amazonía.** Además, existirán ráfagas de viento moderado y fuerte en la región Interandina, así como radiación UV entre muy alta y extremadamente alta.

- Región Litoral:** Las temperaturas más altas se registrarán entre el 12 y 13 de marzo en gran parte de la región.
- Región Interandina:** Las altas temperaturas, radiación UV y ráfagas de vientos serán recurrentes en los próximos días.
- Región Amazónica:** Las temperaturas serán altas y recurrentes principalmente al este de la región.

AFECTACIONES POR LLUVIAS PROVINCIA DE GUAYAS

Inicio 01/01/2024 al 12/03/2024 - 10:00. En referencia al SITREP N° 25

COE ACTIVADOS

Para la atención de los eventos peligrosos presentados por lluvias se activaron:

10 COE Cantonales



1 COE Provincial

No.	Cantón	Fecha de activación
1	Playas	09/02/2024
2	Milagro	13/02/2024
3	Naranjito	15/02/2024
4	Balzar	19/02/2024
5	Simón Bolívar	20/02/2024
6	Guayaquil	20/02/2024
7	Palestina	20/02/2024
8	Santa Lucía	21/02/2024
9	Alfredo Baquerizo Moreno Jujan	22/02/2024
10	Daule	22/02/2024

DECLARATORIAS DE EMERGENCIAS

cantones declarados en emergencia (6)



Fecha de declaratoria	Cantón
09/02/2024	Playas
13/02/2024	Milagro
21/02/2024	Santa Lucía
20/02/2024	Palestina
22/02/2024	Balzar
26/02/2024	Alfredo Baquerizo Moreno (Jujan)

ASISTENCIA HUMANITARIA

Desde el 01 de enero de 2024 hasta la presente fecha para la atención de la población impactada por eventos a causa de lluvias, la Secretaría Nacional de Gestión de Riesgos (SGR), así como las demás instituciones de Sistema Nacional Descentralizado de Gestión Integral del Riesgo de Desastres (SNDGIRD) han entregado bienes de asistencia humanitaria como se detalla a continuación:



2.998

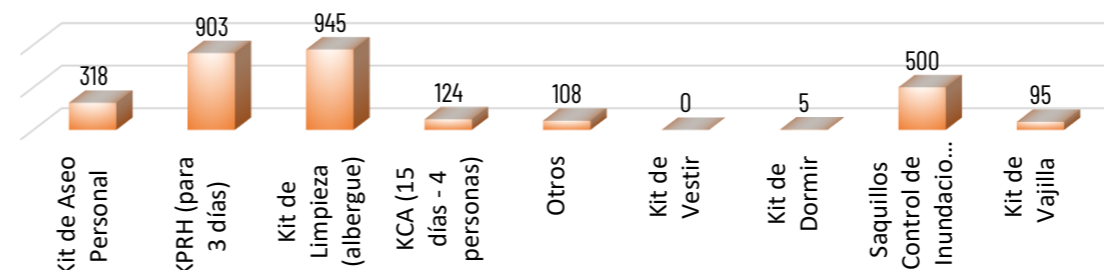
TOTAL DE BIENES DE ASISTENCIA HUMANITARIA ENTREGADO - SNGR



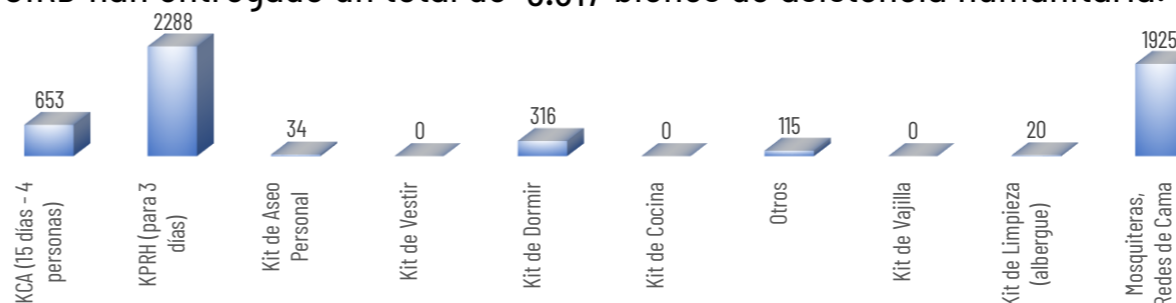
5.917

TOTAL DE BIENES DE ASISTENCIA HUMANITARIA ENTREGADO - SNDGIRD

La SNGR ha entregado un total de 2.998 bienes de asistencia humanitaria, a continuación se detallan algunos de los tipos de bienes entregados:



Las instituciones del SNDGIRD han entregado un total de 5.917 bienes de asistencia humanitaria:



ALOJAMIENTOS TEMPORALES ACTIVOS

Se encuentra activo 5 Alojamientos temporales:

Nro.	Cantón	Parroquia	Nombre del Alojamiento Temporal	#Personas	#Familias
1	Naranjito	Naranjito	Casa de Eventos de la Cdla Dignidad Nacional	7	1
2	Playas	Gral. Villamil Playas	Coliseo Cacique Tomalá	142	38
3	Playas	Gral. Villamil Playas	UE Juan Bautista Aguirre	130	22
4	Santa Lucía	Santa Lucía	Albergue Municipal Santa Rosa	63	18
5	Santa Lucía	Santa Lucía	Casa Comunal San Pablo	19	6
Total				361	85



5

Total de Alojamientos Activados



85

Número de Familias Alojadas



361

Número de Personas Alojadas