

REPORTE DE MONITOREO DE AMENAZAS Y EVENTOS PELIGROSOS - No. 0123




Fecha y Hora de actualización: domingo, 03 de marzo de 2024 - 02:01:43 / Página 1 de 19

Periodo de Monitoreo: Desde: 09h00 02/03/2024 Hasta: 21h00 02/03/2024

1. Monitoreo de amenazas

- Amenaza en desarrollo, posible desencadenamiento de eventos peligrosos.
- Amenaza en incremento y probable materialización inminente.
- Amenaza dentro de los parámetros normales.

PELIGRO VOLCÁNICO:

| Ubicación   | Nivel de alerta declarada | Situación actual                            | Valoración actual |
|---|---------------------------|---|-------------------|
|  Volcán Reventador<br>Napo           | NARANJA                   | 18:00 Mediante cámara se visualiza nublado. | ●                 |
|  Volcán Chiles-Cerro Negro<br>Carchi | AMARILLA                  | 17:00 Sin reporte de actividad superficial. | ●                 |
|  Volcán Sangay<br>Morona Santiago    | AMARILLA                  | 18:00 Mediante cámara se visualiza nublado. | ●                 |

PELIGRO POR DESBORDAMIENTOS DE CUERPOS HÍDRICOS:

09 cuerpos de agua desbordados:

| Provincia | Cantón     | Parroquia  | Sector   | Nombre          |
|-----------|------------|--|--|-----------------|
| Los Ríos  | Babahoyo   | Febres Cordero (Las Juntas)(Cab. en Mata de Cacao) | Piladora Don Eduardo   | Chilintomo      |
| Los Ríos  | Babahoyo   | Pimocha  | Rcto. La Ciruela   | Caracol         |
| Los Ríos  | Babahoyo   | Clemente Baquerizo                                 | El Palmar  | San Pablo       |
| Los Ríos  | Babahoyo   | Babahoyo   | Babahoyo   | Babahoyo        |
| Los Ríos  | Babahoyo   | Pimocha  | Recinto La Delia   | La Julia        |
| Los Ríos  | Urdaneta   | Ricaurte   | Varios sectores  | Pijullo         |
| Guayas    | Guayaquil  | Posorja  | Nueva Posorja  | Canal S/N       |
| Guayas    | Milagro    | Roberto Astudillo (Cab. En Cruce De Venecia)       | Varios Sectores (Sector El Cambio, El Triunfo, Las Avispas, Miraflores, Unidad Suroeste) | Milagro         |
| Guayas    | El Triunfo | El Triunfo   | Recinto El Martillo  | Mata de Plátano |

16 cuerpos de agua con tendencia a aumentar el nivel:

| Provincia | Cantón                           | Parroquia                                    | Sector  | Nombre        |
|-----------|----------------------------------|--|---|---------------|
| Los Ríos  | Vinces                           | Antonio Sotomayor (Cab. en Playas de Vinces) | Comunidad Rural 15 de Agosto                                      | Pula          |
| Los Ríos  | Babahoyo                         | Caracol                                      | rcto. Nueva Fortuna   | Catarama      |
| Los Ríos  | Urdaneta                         | Ricaurte                                     | Puente de Ricaurte  | Catarama      |
| Los Ríos  | Mocache                          | Mocache                                      | Mocache   | Mocache       |
| Los Ríos  | Montalvo                         | Montalvo                                     | rcto. La Maravilla  | Santa Rosa    |
| Los Ríos  | Montalvo                         | Montalvo, Cabecera Cantonal                  | rcto. La Huaquillas   | Cristal       |
| Los Ríos  | Montalvo                         | Montalvo, Cabecera Cantonal                  | rcto. Río Chico   | las Juntas    |
| Guayas    | Samborondón                      | Samborondón                                  | El Oro y Malecón  | Babahoyo      |
| Guayas    | Baquerizo Moreno                 | Baquerizo Moreno                             | Las Mercedes  | Chilintomo    |
| Guayas    | Lomas De Sargentillo             | Lomas De Sargentillo                         | Recintos Caña Brava, Mamey  | Loco          |
| Guayas    | San Jacinto De Yaguachi          | San Jacinto De Yaguachi                      | La Isla, vía Vuelta larga   | Chimbo        |
| Guayas    | Alfredo Baquerizo Moreno (Juján) | Alfredo Baquerizo Moreno (Juján)             | Varios Sectores (Sector San Antonio, Los Amarillos y El Tránsito) | Los Amarillos |
| Guayas    | El Triunfo                       | El Triunfo                                   | Sector Puente Payo  | Bulubulu      |
| Guayas    | Naranjal                         | Naranjal                                     | Recinto 11 de agosto  | Bucay         |
| Guayas    | Naranjal                         | Naranja                                      | El porvenir, Flor y selva   | Ochoa         |
| Guayas    | Balzar                           | Balzar                                       | 10 de agosto  | Esterio Pujui |

PELIGRO POR INCENDIOS FORESTALES:

00 incendios forestales activo:

| Provincia | Cantón | Parroquia | Sector | Afectación (Ha) | Fecha de inicio |
|-----------|--------|-----------|--------|-----------------|-----------------|
| --        | --     | --        | --     | --              | --              |

00 incendios forestales controlados:

Dirección: Edificio CIS ECU-911,

Av. Samborondón KM 0,5

Código postal: 092301 / Samborondón-Ecuador.

Teléfono: +593-4 2593-500

www.gestionderiesgos.gob.ec

## REPORTE DE MONITOREO DE AMENAZAS Y EVENTOS PELIGROSOS - No. 0123

Fecha y Hora de actualización: domingo, 03 de marzo de 2024 - 02:01:43 / Página 2 de 19

| Provincia | Cantón | Parroquia | Sector | Afectación (Ha) | Fecha de inicio |
|-----------|--------|-----------|--------|-----------------|-----------------|
| --        | --     | --        | --     | --              | --              |

### PELIGRO POR APERTURA O COLAPSO DE PRESAS Y REPRESAS:

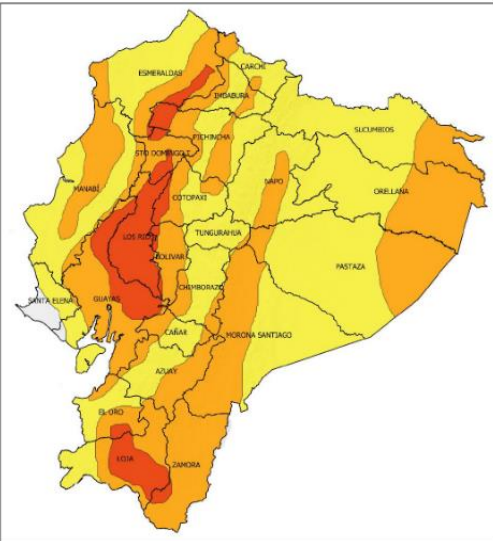
| Recurso                      | Cota mínima | Cota Actual | Cota máxima | Hora de corte | Valoración |
|------------------------------|-------------|-------------|-------------|---------------|------------|
| Molino, Azuay                | 1970.00     | ---         | 1990.50     | ---           | ---        |
| Mazar, Azuay                 | 2138.05     | ---         | 2153.45     | ---           | ---        |
| Daule Peripa, Guayas         | 70.00       | 79.69       | 85.00       | 07:54         | ●          |
| Central Baba, Los Rios       | 114.00      | 116.59      | 117.00      | 07:54         | ●          |
| Chongón, Guayas              | 44.50       | ---         | 55.15       | ---           | ---        |
| El Azúcar, Santa Elena       | 40.00       | ---         | 45.09       | ---           | ---        |
| San Vicente, Santa Elena     | 50.00       | ---         | 57.49       | ---           | ---        |
| La Esperanza, Manabí         | 53.40       | ---         | 66.00       | ---           | ---        |
| Poza Honda, Manabí           | 104.29      | ---         | 106.50      | ---           | ---        |
| Multipropósito Chone, Manabí | 48.00       | ---         | 68.50       | ---           | ---        |
| Agoyán, Tungurahua           | 1645.00     | ---         | 1651.00     | ---           | ---        |
| Pucará-Pisayambo, Tungurahua | 3541.00     | ---         | 3565.00     | ---           | ---        |

Para mayor información de las Declaratorias de niveles de alerta vigentes por amenazas y/o eventos peligrosos, puede visitar la página web:

<https://www.gestionderiesgos.gob.ec/niveles-de-alertas-y-declaratorias-vigentes-establecidas-por-la-sgr/>



### SITUACIÓN HIDROMETEOROLÓGICA:



**AMENAZA: LLUVIAS Y TORMENTAS ELÉCTRICAS - ADVERTENCIA N° 13**

**VIGENCIA:** desde 13H00 del 28 de febrero hasta las 07H00 del 03 de marzo de 2024

**SITUACIÓN:** Entre el 28 de febrero y 3 de marzo continuará la presencia de lluvias de moderada y fuerte intensidad con tormentas y ráfagas de viento en gran parte del Litoral, Callejón Interandino y Amazonia. Los eventos más significativos se presentarán entre la tarde del 28 de febrero y la madrugada del 2 de marzo.

- **Región Litoral:** Las mayores intensidades se enfocarán en horas de la noche y madrugada, en la zona centro de la región y cordillera occidental.
- **Región Interandina:** Lluvias de mayor intensidad en la zona norte y sur de la región.
- **Región Amazónica:** Mayor recurrencia al sur de la región.

**Fuente:** INAMHI

### PELIGRO SÍSMICO:

| Fecha - Hora Local  | Magnitud | Profundidad | Cercano a                   | Sentido por la población |
|---------------------|----------|-------------|-----------------------------|--------------------------|
| 2024-03-02 12:48:19 | 3.7      | 18 Km       | a 44.77 km de Manta, Manabí | No                       |

## 2. Monitoreo de eventos peligrosos (emergencias y desastres)

### ZONA 1



#### Inundación

|                          |  |
|--------------------------|--|
| <b>Localización:</b>     | Esmeraldas/Esmeraldas/05 de Agosto-Esmeraldas-San Mateo-Tachina-Camarones-Chinca/ varios sectores.   |
| <b>Antecedentes:</b>     | El 20/02/2024, por fuertes lluvias registradas la madrugada se produjo el desbordamiento del río Esmeraldas, suscitándose una inundación en los sectores. Se visualiza varias viviendas afectadas y calles anegadas. |
| <b>Situación actual:</b> | Las familias impactadas se mantienen pernoctando en sus propias viviendas. Los sectores ya no presentan anegamiento. Los ríos Esmeraldas se encuentra normal.  |
| <b>Afectaciones:</b>     | <b>Parroquia Esmeraldas:</b>   |

## REPORTE DE MONITOREO DE AMENAZAS Y EVENTOS PELIGROSOS – No. 0123

Fecha y Hora de actualización: domingo, 03 de marzo de 2024 – 02:01:43 / Página 3 de 19

|                                |   |
|--------------------------------|---|
|                                | <p>-326 familias 1320 personas afectadas (Dato Preliminar a la espera de la EVIN) sector Isla Luis Vargas Torres (12 de Mayo) e Isla Pianquapi.</p> <p><b>Parroquia Camarones:</b><br/>-17 familias 77 personas afectadas (Dato Preliminar a la espera de la EVIN) recinto La Carmelita.</p> <p><b>Parroquia Chinca:</b><br/>-69 familias 285 personas afectadas (Dato Preliminar a la espera de la EVIN) recinto Chigüe.</p> <p><b>Parroquia 5 de Agosto:</b><br/>-104 familias 116 personas damnificadas sector Isla Roberto Luis Cervantes (Dato de las Fichas Evin enviadas al MIES para bono).<br/>-88 familias 557 personas afectadas (Dato Preliminar a la espera de la EVIN) sector Isla Roberto Luis Cervantes.</p> <p><b>Parroquia San Mateo:</b><br/>-17 familias (68 personas afectadas) sectores Tabete, Bartolomé Ruiz (Dato preliminar a la espera de la EVIN).</p> <p><b>Parroquia Tachina:</b><br/>-18 familias (75 personas afectadas) sector Tabule (Dato preliminar a la espera de la EVIN).</p> <p><b>Varias parroquias:</b><br/>-100 viviendas afectadas (Dato preliminar a la espera de la EVIN).<br/>La SNGR CZ1 registró 104 fichas bono de la parroquia 5 de Agosto (sector Isla Roberto Luis Cervantes), adicional registró las familias damnificadas.</p> |
| <b>Acciones de respuesta:</b>  | FECHA Y HORA DEL EVENTO: 20/02/2024 08:23   |
| <b>Fuentes de información:</b> | SNGR CZ1 Umeva Esmeraldas/GAD Cantonal Esmeraldas/Presidente de la Comunidad  |



### Subsidencia

|                                |   |
|--------------------------------|---|
| <b>Localización:</b>           | Esmeraldas/Muisne/Muisne/ Pueblo Nuevo vía a Muisne E[381].   |
| <b>Antecedentes:</b>           | El 20/02/2024, por lluvias sucitada se registró una subsidencia que afectó la vía de primer orden la cual se encuentra parcialmente habilitada, adicional se registran viviendas afectadas.   |
| <b>Situación actual:</b>       | La vía de primer orden se mantiene parcialmente habilitada con precaución a conducir.<br>Las familias afectadas se encuentran pernoctando en sus viviendas.   |
| <b>Afectaciones:</b>           | - 6 familias afectadas (dato preliminar a la espera de la EVIN).<br>- 5 viviendas afectadas.<br>- 2 bienes privados afectados(tiendas).<br>- 70 metros lineales.  |
| <b>Acciones de respuesta:</b>  | La UGR Muisne se coordina recursos para realizar la inspección y determinar si el evento amerita de la EVIN.<br>MTOP Esmeraldas se encuentra realizando los trabajos de rehabilitación vial.<br>La SGR CZ1 confirmó el evento y realizó inspección en el sector afectado.<br>Umeva Esmeraldas coordinó la atención del evento con MTOP Esmeraldas quienes gestionan recursos para realizar la intervención. |
| <b>Fuentes de información:</b> | SNGR CZ1 Umeva Esmeraldas/MTOP Esmeraldas.  |



### Inundación

|                          |   |
|--------------------------|---|
| <b>Localización:</b>     | Esmeraldas/Muisne/San Francisco-Galera-Quingue-San Gregorio/varios recintos.  |
| <b>Antecedentes:</b>     | El 19/02/2024, por fuertes lluvias registradas la madrugada se produjeron los desbordamientos de los ríos Chipa, San Francisco y Bunche, suscitándose una inundación en la parroquia.<br>Las familias evacuadas dejaron los refugios y se movilizaron a casas de familia de acogida.<br>El GAD Cantonal de Muisne resolvió -Acoger todos los informes técnicos presentados y DECLARAR la emergencia administrativa, operativa y financiera del cantón Muisne, por la inundaciones a causa de las fuertes lluvias.   |
| <b>Situación actual:</b> | La UGR a través de la EVIN actualizó las familias afectadas, damnificadas y las viviendas afectadas y destruidas.<br>Los ríos reportados se encuentran normales; las familias afectadas se encuentran pernoctando en sus propias viviendas y las familias evacuadas se encuentran en casa de familia de acogida.  |
| <b>Afectaciones:</b>     | <b>Parroquia San Gregorio:</b><br>-24 familias (95 personas afectadas) sector Palma Real.<br>-2 familias (13 personas damnificadas).<br>-22 viviendas afectadas.<br>-Cultivos afectados 1872 Ha. (plátano 20Ha, cacao1852Ha).<br>-1 bien público afectado (cancha).<br><b>Parroquia Quingue:</b><br>-24 familias 98 personas afectadas recinto Quingue.<br>-21 viviendas afectadas recinto Quingue.<br>-2 familias 6 personas damnificadas.<br>-100% servicio eléctrico afectado.<br><b>Parroquia San Francisco:</b><br>-46 familias (203 personas afectadas.)<br>-19 familias (48 personas damnificadas.)<br>-59 viviendas afectadas.<br>-6 viviendas destruidas.<br>-2 familias 7 personas evacuadas.<br><b>Parroquia Galera:</b> |

## REPORTE DE MONITOREO DE AMENAZAS Y EVENTOS PELIGROSOS - No. 0123

Fecha y Hora de actualización: domingo, 03 de marzo de 2024 - 02:01:43 / Página 4 de 19

|                                |   |
|--------------------------------|---|
|                                | -44 familias (184 personas afectadas) recintos Estero de Plátano y Galera.<br>-44 viviendas afectadas.<br>-3 familias (10 personas damnificados).<br>-2 bienes públicos afectados (cancha y sistema de alcantarillado). |
| <b>Acciones de respuesta:</b>  | UGR Muisne remitió la EVIN de las diferentes parroquias e indicó el estado de las familias evacuadas.   |
| <b>Fuentes de información:</b> | SNGR CZI Umeva Esmeraldas/GAD Cantonal Muisne   |

### Inundación



|                                |   |
|--------------------------------|---|
| <b>Localización:</b>           | Esmeraldas/Atacames/Súa/Alonso de Illescas, Nuevo Porvenir, El Mangal, Manglar.   |
| <b>Antecedentes:</b>           | El 19/02/2024, por fuertes lluvias registradas la madrugada se produjo el desbordamiento del río Súa, se suscitó una inundación en varios sectores.   |
| <b>Situación actual:</b>       | El río Súa se encuentra con tendencia a disminuir de nivel.<br>Las familias continúan pernoctando en sus mismas viviendas.<br>Los sectores ya no presentan anegamiento.   |
| <b>Afectaciones:</b>           | -40 viviendas afectadas.<br>-216 familias (985 personas afectadas).<br>-3 centros de salud afectados.   |
| <b>Acciones de respuesta:</b>  | La UGR GAD Cantonal Atacames remitió la EVIN.<br>La UGR MSP realizó la inspección técnica de los centros de salud.<br>GAD Atacames participó en la sesión con los integrantes del COPAE Súa.<br>CNEL realiza la suspensión del servicio eléctrico por precaución. |
| <b>Fuentes de información:</b> | SNGR CZI Umeva Esmeraldas/GAD Cantonal Atacames/  |

### Inundación



|                                |   |
|--------------------------------|---|
| <b>Localización:</b>           | Esmeraldas/Esmeraldas/Simon Plata Torres/Gatazo.  |
| <b>Antecedentes:</b>           | El 29/01/2024, debido a lluvias registradas la madrugada se suscitó una inundación en el sector.  |
| <b>Situación actual:</b>       | La SNGR CZI registró 69 fichas EVIN para bono del sector Gatazo, adicional registró las familias damnificadas.  |
| <b>Afectaciones:</b>           | - 69 familias (81 personas damnificadas) sector Gatazo. (Dato de las Fichas EVIN enviadas al MIES para bono).<br>- 94 familias (654 personas afectadas dato preliminar).  |
| <b>Acciones de respuesta:</b>  | La SNGR CZI realizó la revisión y depuración de información de fichas EVIN para Bono mismas que se procederá a enviar al MIES.<br>Con fecha 03/02/2024 la SNGR CZI en conjunto con Fuerzas Armadas, MIES, Secretaría Técnica Ecuador Crece sin Desnutrición y Cruz Roja realizó la entrega de Asistencia Humanitaria en el sector Gatazo.<br>Cuerpo de Bomberos Esmeraldas realizó inspección en el sitio con fecha 02/02/2024.<br>GAD Cantonal Esmeraldas gestiona movilización de recursos.<br>La SNGR CZI con apoyo de Cuerpo de Bomberos Esmeraldas, Fuerzas Armadas, GAD Cantonal Esmeraldas, MIES y Cruz Roja se realizó la entrega de Asistencia Humanitaria en el sector de Gatazo.<br>La SNGR CZI coordina acciones de MTT4 CANTONAL con la finalidad de organizar las actividades del día 02/02/2024. |
| <b>Fuentes de información:</b> | SNGR CZI Umeva Esmeraldas.  |

## ZONA 2

### Socavamiento



|                          |   |
|--------------------------|---|
| <b>Localización:</b>     | Napo/El Chaco/Gonzalo Díaz De Pineda (El Bombón)/San Rafael, Piedra Fina 2, San Luis, San Carlos, vía Y de Baeza-Lago Agrío [E45].  |
| <b>Antecedentes:</b>     | Debido al proceso erosivo desarrollado desde febrero del 2020, el río Quijos (Alto Coca) mantiene en riesgo a varias viviendas y sectores estratégicos, tales como: la Red Estatal Vial [E45], Hidroeléctrica Coca Codo Sinclair, tuberías de SOTE, Poliducto Shushufindi - Quito y OCP.  |
| <b>Situación actual:</b> | Se mantiene la declaratoria emitida mediante resolución SGR-058-2021 de cambiar el nivel de alerta Naranja a Roja.<br>El frente de erosión se encuentra en la abscisa 7+500 por 180 días (21/01/2024). La vía El Chaco-Reventador se encuentra habilitada.  |
| <b>Afectaciones:</b>     | - Desde el 2020 a la fecha las afectaciones son las siguientes:<br>- 122 personas afectadas<br>- 27692 personas afectadas indirectas<br>- 76 personas damnificadas<br>- 105 personas evacuadas<br>- 7 viviendas destruidas<br>- 1120 metros de vía afectadas<br>- 4 puentes destruidos: (Puente sobre el río Montana, Marker, Ventana 2 y Puente Piedra Fina 2)<br>- 4 bienes Afectados: (tuberías del SOTE, Poliducto Shushufindi- Quito y OCP, Sistema de Agua Potable de San Luis ,05/09/2023 bus interprovincial)<br>- 100.03 Ha de Cultivo perdidos<br>- 3448 animales de granja afectados y muertos |

## REPORTE DE MONITOREO DE AMENAZAS Y EVENTOS PELIGROSOS – No. 0123

Fecha y Hora de actualización: domingo, 03 de marzo de 2024 - 02:01:43 / Página 5 de 19

|                                |  |
|--------------------------------|--|
| <b>Acciones de respuesta:</b>  | El 30/12/2023, MTOP junto a otras instituciones como GAD Municipal El Chaco, GAD Municipal de Gonzalo Pizarro, GAD Provincial de Sucumbios y Petroecuador, habilitaron al 100% el puente bailey.<br>La Comisión Ejecutora Río Coca - CELEC EP, SGR CZ2 y CCGR San Luis realizan monitoreo constante. |
| <b>Fuentes de información:</b> | SNGR CZ2 Umeva Napo-Orellana/CELEC EP/GAD Municipal El Chaco/MTOP/teniente Político Gonzalo Díaz de Pineda   |

### ZONA 3



#### Aluvión

|                                |   |
|--------------------------------|---|
| <b>Localización:</b>           | Chimborazo/Chunchi/Chunchi, Cabecera Cantonal/Chaullabamba, Tapay y Capulispamba, vía a Launa.  |
| <b>Antecedentes:</b>           | El 28/02/2024, a causa de las lluvias registradas se produjo el descenso de material lodoso y palizada que afectó totalmente la vía de tercer orden. Mediante Inspección se evidencia afectaciones puntuales por flujos de lodo y escombros (Aluvión) en toda la cuenca alta del río Alfapamba, los flujos se canalizan al cauce del río generando un aumento de nivel de agua, erosión y arrastre de arena, rocas y escombros que afectan a las infraestructuras ubicadas próxima al cauce de la Quebrada Alfapamba<br>El COE Cantonal de Chunchi se activó el 01/03/2024 y emitió las siguientes resoluciones:  |
| <b>Situación actual:</b>       | 1. Sugiere DECLARAR en estado de EMERGENCIA A TODO EL CANTON CHUNCHI, debido a los desastres naturales por efectos del Fenómeno del Niño, ya que sobrepasan la capacidad resolutive a nivel cantonal.<br>2. EXHORTAR al GAD Provincial de Chimborazo, para que, de acuerdo a sus competencias, asuma el daño vial, destrucción de puentes en los sectores afectados por la fuerte temporada invernal.<br>3. SOLICITAR la atención del MAG para atención en el sector productivo de las zonas afectadas.<br>4. SOLICITAR al MIDUVI, realice un levantamiento de información de las viviendas afectadas.<br>5. SE REALICE el trámite pertinente para la firma de un comodato con el GAD parroquial de Llagos para la adecuación de las instalaciones del CDI Semillitas de Puñay.<br>6. FORTALECIMIENTO socio-organizativo a comunidades de la zona productiva por parte del GAD Municipal de Chunchi.<br>7. SOLICITAR al Ministerio de Transporte y Obras Públicas la dotación provisional de puentes Bayle en los sectores afectados.<br>8. SOLICITAR al Ministerio de Finanzas la asignación de alcóutas que está adeudando el GAD Municipal (desde octubre del 2023 hasta febrero del 2024) a través de AME, Gobernación y Presidencia de la República.<br>9. SOLICITAR a la Secretaría Nacional de Gestión de Riesgos (SNGR), que de manera permanente se delegue a técnicos del COE cantonal de Chunchi.<br>10. ADECUACION de los albergues e las parroquias que han sido calificados por parte de la SNGR.<br>Horario de Dotación del Servicio de agua potable (05h00 a 09h00/11h00 a 14h00/18h00 a 20h00) |
| <b>Afectaciones:</b>           | - 30 personas aproximadamente evacuadas.<br>- 3 puentes destruidos.<br>- 10 metros de vía de segundo orden (Habilitada)<br>- vía de tercer orden (Cerrada)  |
| <b>Acciones de respuesta:</b>  | PMAPACH (Empresa Pública Municipal de Agua Potable y alcantarillado de Chunchi), comunica que por daños graves en la red de tuberías de Saguan a partir del 01 de marzo se realizarán racionamientos en el sector.<br>Autoridades de la SNGR CZ3 y equipo técnico UPREA, UFDC, UGIAR en coordinación con UGR Chunchi, CB Chunchi, Cruz Roja y GAD Chunchi realizan inspección en el lugar del evento para determinar las afectaciones.  |
| <b>Fuentes de información:</b> | SNGR CZ3 Umeva Chimborazo/Unidad de Respuesta GADMC Chunchi.  |



#### Deslizamiento Alausí:

|                          |   |
|--------------------------|---|
| <b>Localización:</b>     | Chimborazo/Alausi/Alausi, Cabecera Cantonal/Casual, vía Guamote - Alausi [E-35].  |
| <b>Antecedentes:</b>     | El 09/12/2022, se produjo un hundimiento en la vía de primer orden, lo que inhabilitó el paso vehicular en ese momento.<br>El día 26/03/2023, se produjo un deslizamiento donde cedió el cerro Casual destruyendo viviendas y causando pérdidas de vidas en los barrios Nuevo Alausi y Casual.<br>Mediante RESOLUCIÓN Nro. SGR-111-2023, se determinó: CAMBIAR EL NIVEL DE ALERTA AMARILLA A NARANJA por movimientos en masa en el área de 214 hectáreas, que comprende el sector: Casual y los barrios: La Esperanza, Control Norte, Nueva Alausi, Pircapamba y Bua, del cantón Alausi y, RATIFICAR el estado de ALERTA AMARILLA en el área de 38,07 hectáreas, considerando la actualización del análisis y observaciones técnicas realizadas en campo.<br>El COE Cantonal de Alausi sigue activo, y según las últimas resoluciones del 30/10/2023:<br>MTOP analiza la creación de una variante mediante estudios conjuntos con la ESPOL o la creación de una variante desde Aypud hasta la feria de ganado en la vía a Chunchi (E-35).<br>Se planifica inspección de parte de OOPP del GAD Provincial para intervenir en los tramos que sean necesarios.<br>MTOP mediante Oficio Nro. MTOP-DDCH-23-1819-OF comunica que no ha otorgado ninguna autorización para la imposición de peajes en las vías de acceso al Cantón Alausi, Además, es importante destacar que las comunidades circundantes al mencionado cantón han establecido tales cargos sin el respaldo ni el consentimiento de esta entidad gubernamental.<br>GADMC Alausi, la Comisaría Municipal y de Construcción mediante MEMORANDO Nro. ALAUSI-DACMC-2023-0161-M comunica que la comunidad Pueblo Viejo hace caso omiso a los informes emitidos para mantener cerrada el paso y desafía a la fuerza pública PPNN en la labor de mantener cerrada la calle, además recomienda a OOPP del GADMC el inicio de acciones administrativas y judiciales en razón del presunto cometimiento de delitos. |
| <b>Situación actual:</b> | Coordinación Zonal 3 por delegación del SECRETARIO de la SNGR, mantuvo una reunión en conjunto con la academia UCE-ESPOL-EPN., definiendo así la campaña de los ensayos indirectos de Geofísica que darán como resultados los ensayos directos de tres (3) perforaciones mínimas de 65 m de profundidad.  |
| <b>Afectaciones:</b>     | - 65 personas fallecidas.   |

## REPORTE DE MONITOREO DE AMENAZAS Y EVENTOS PELIGROSOS – No. 0123

Fecha y Hora de actualización: domingo, 03 de marzo de 2024 – 02:01:43 / Página 6 de 19

|                                |   |
|--------------------------------|---|
|                                | <ul style="list-style-type: none"> <li>- 44 personas heridas.</li> <li>- 225 personas afectadas</li> <li>- 800 personas damnificadas (evacuadas hacia los alojamientos temporales).</li> <li>- 10 personas desaparecidas.</li> <li>- 104 viviendas afectadas</li> <li>- 57 viviendas destruidas</li> <li>- 1 Unidad Educativa afectada estructuralmente (U.E. Federico González Suárez).</li> <li>- 2 Unidades Educativas afectadas funcionalmente (Unidad Educativa Ciudad De Alausi; Unidad Educativa San Francisco De Sales).</li> <li>- 3 bienes públicos afectados (25% de red de alumbrado público afectado y 40 % de servicio de agua potable afectado, 20 % de servicio de alcantarillado afectado).</li> <li>- 2 bienes públicos destruidos (1 Estadio y 1 coliseo).</li> <li>- 1 bien privado afectado (Hostería Pircapamba).</li> <li>- 2 bienes privados destruidos (Asadero Don Fausto y Damada – cafetería).</li> <li>- 20 ha de cultivos afectados.</li> <li>- 6 ha de cultivos y pasto destruidos.</li> <li>- 230 Animales afectados.</li> <li>- 2320 metros de vía afectada (1120 metros de vía de Primer orden y 1200 en vía de segundo orden).</li> <li>- 427 metros de línea férrea destruida.</li> </ul> |
| <b>Acciones de respuesta:</b>  | SNGR CZ3 conjunto con la academia UCE-ESPOL-EPN se reunieron para definir la campaña de los ensayos indirectos de Geofísica en el sector Casual.  |
| <b>Fuentes de información:</b> | SNGR CZ3 Umeva Tungurahua/COE Cantonal Alausi /MTT-4/MTT-7.   |

### ZONA 4



#### Inundación

|                                |  |
|--------------------------------|--|
| <b>Localización:</b>           | Manabí/Chone/Santa Rita/varios sectores.   |
| <b>Antecedentes:</b>           | El 28/02/2024, debido a las fuertes lluvias presentadas en la mañana de hoy se suscitó el desbordamiento del río mosquito. Cuerpo de Bomberos de Chone reporta varias viviendas afectadas, como medida de prevención las familias ubicaron sus enseres a buen recaudo y se mantienen dentro de sus viviendas. Se coordinó con UGR Cantonal la evaluación del evento. |
| <b>Situación actual:</b>       | Mediante levantamiento de información en los diferentes sectores afectados el número de afectados varían según los datos preliminares, las familias afectadas se encuentran en sus viviendas, el caudal del río se encuentra en tendencia de disminución.  |
| <b>Afectaciones:</b>           | - 470 viviendas afectadas.<br>- 470 familias, 1880 personas afectadas.   |
| <b>Acciones de respuesta:</b>  | SNGR CZ4 realiza entrega de Asistencia Humanitaria con apoyo de UGR Cantonal.<br>UGR GAD Cantonal realiza Levantamiento de información y evacuación de daos y necesidades<br>Se coordina evaluación del evento con UGR Cantonal.<br>Cuerpo de Bomberos de Chone confirma el evento.<br>SNGRCZ4 UMEVA da seguimiento al evento.                                       |
| <b>Fuentes de información:</b> | SNGR CZ4 Umeva Manabí/Cuerpo de Bomberos de Chone.   |



#### Inundación

|                                |   |
|--------------------------------|---|
| <b>Localización:</b>           | Manabí/Jipijapa/Jipijapa/Varios Sectores (Dedal, Eloy Alfaro, La Gloria, Calle Colón, Calle Cotopaxi, Calle 10 de agosto, Calle Bolívar)  |
| <b>Antecedentes:</b>           | El 22/02/2024, debido a las fuertes lluvias presentadas en las últimas horas se suscitó el desbordamiento de los ríos Palolla, río La Mona y estero Dedal provocando inundación en varios sectores. |
| <b>Situación actual:</b>       | Los ríos Palolla y La Mona y el Estero Dedal ya se encuentran en su estado normal y las familias afectadas permanecen en sus propias viviendas  |
| <b>Afectaciones:</b>           | - 19 viviendas afectadas<br>- 19 familias afectadas (76 personas afectadas)<br>- 1 Bien público afectado (Universidad Estatal del Sur de Manabí UNESUM)   |
| <b>Acciones de respuesta:</b>  | UGR GAD Cantonal realizó la Evaluación de daños y necesidades.  |
| <b>Fuentes de información:</b> | SNGR CZ4 Umeva Manabí/GAD Jipijapa/Cuerpo de Bomberos de Jipijapa.  |



#### Deslizamiento

|                               |   |
|-------------------------------|---|
| <b>Localización:</b>          | Manabí/Jipijapa/Jipijapa/3 de Mayo y Martiniano Delgado.  |
| <b>Antecedentes:</b>          | El 22/02/2024, a causa de las fuertes precipitaciones registradas se produjo un deslizamiento de una ladera                   |
| <b>Situación actual:</b>      | Producto del evento se están afectando a 7 viviendas con ingreso de agua y lodo.<br>Las familias permanecen en sus viviendas. |
| <b>Afectaciones:</b>          | - 7 viviendas afectadas<br>- 7 familias afectadas (28 personas afectadas)   |
| <b>Acciones de respuesta:</b> | Cuerpo de Bomberos y UGR GAD Cantonal para la limpieza del sector afectado  |

## REPORTE DE MONITOREO DE AMENAZAS Y EVENTOS PELIGROSOS – No. 0123

Fecha y Hora de actualización: domingo, 03 de marzo de 2024 - 02:01:43 / Página 7 de 19

**Fuentes de información:** SNGR CZ4 Umeva Manabí/Cuerpo de Bomberos de Jipijapa/UGR GAD Jipijapa.

### Inundación



|                                |   |
|--------------------------------|---|
| <b>Localización:</b>           | Manabí/Montecristi/Montecristi/varios Sectores (Cárcel, Los bajos, Toalla chica).   |
| <b>Antecedentes:</b>           | El 21/02/2024, debido a lluvias que se presentaron en el Cantón, provocó una inundación afectando a viviendas y familias. |
| <b>Situación actual:</b>       | Se coordinó con UGR Cantonal para el levantamiento de Información. las personas se encuentran en sus viviendas.           |
| <b>Afectaciones:</b>           | - 15 viviendas afectadas<br>- 15 familias afectadas (60 personas afectadas)   |
| <b>Acciones de respuesta:</b>  | UGR Cantonal para el levantamiento de información de las afectaciones.  |
| <b>Fuentes de información:</b> | SNGR CZ4 Umeva Manabí/UGR Cantonal.   |

### Inundación



|                                |  |
|--------------------------------|--|
| <b>Localización:</b>           | Manabí/Chone/Chone/varios Sectores, casco urbano de Chone.   |
| <b>Antecedentes:</b>           | El 21/02/2024, por fuertes lluvias presentadas se suscitó el desbordamiento del río Chone, provocando inundación en varios sectores. GAD Chone en conjunto con MSP y Cuerpo de Bomberos realizaron la evacuación de pacientes que se encontraban en la parte baja del Hospital General Dr. Napoleón Dávila Córdova, Centro de Salud Tipo C y Hospital General IESS debido al ingreso de agua en las instalaciones.   |
| <b>Situación actual:</b>       | Las familias afectadas se encuentran en sus viviendas, así mismo se continúa con limpieza de las áreas afectadas de las casas de salud afectadas, al momento caudal del río se encuentra con disminución de nivel<br>Las familias afectadas permanecen en sus viviendas.   |
| <b>Afectaciones:</b>           | - 11950 viviendas afectadas<br>- 11950 familias afectadas (47800 personas afectadas)<br>- 3 Casas de salud afectadas   |
| <b>Acciones de respuesta:</b>  | SNGR-CZ4 realiza entrega de Asistencia Humanitaria con apoyo de UGR Cantonal.<br>MIES gestiona bonos de contingencias para afectados.<br>Cuerpo de Bomberos de Chone colabora en diferentes puntos con limpiezas y evacuación de agua.<br>Levantamiento de información por parte de la UGR Cantonal.<br>COE Cantonal Chone se reunió para coordinar trabajos y atención a la emergencia.<br>Cuerpo de Bomberos de Chone UGR GAD Cantonal, IESS y MSP para los trabajos de evacuación de pacientes. |
| <b>Fuentes de información:</b> | SNGR CZ4 Umeva Manabí/Cuerpo de Bomberos de Chone/UGR Chone/MSP/IESS.  |

### Inundación



|                                |  |
|--------------------------------|--|
| <b>Localización:</b>           | Manabí/Chone/San Antonio/Varios Sectores (Bravo chico, Bravo grande, Los Almendros, Badeal, La Esmeralda, La Segua, La Greda, La Margarita).   |
| <b>Antecedentes:</b>           | El 21/02/2024, por lluvias presentadas, se suscitó el desbordamiento del río Chone. CB Chone y UGR GAD Cantonal despliega todo su contingente para dar respuesta al evento.<br>Se realizó la activación de un Albergue Temporal ubicado en el Centro de rehabilitación física San Antonio en donde se alojan 5 familias, 15 personas, quienes recibieron entrega de Asistencia Humanitaria |
| <b>Situación actual:</b>       | Las familias que inicialmente fueron evacuadas a familias acogidas retornaron a sus viviendas, excepto por las familias damnificadas que se encuentran aún albergadas en el Centro de Rehabilitación física San Antonio.<br>Al momento el caudal del Río se encuentra con disminución de nivel.  |
| <b>Afectaciones:</b>           | - 2 viviendas destruidas<br>- 2 familias damnificadas<br>- 176 familias afectadas<br>- 176 viviendas afectadas (791 personas afectadas)  |
| <b>Acciones de respuesta:</b>  | SNGR-CZ4 EL 29/02/2024 realiza entrega de Asistencia Humanitaria.<br>MIES gestiona bono de contingencias para los afectados.<br>Cuerpo de Bomberos de Chone realizó labores de evacuación y asistencia en la entrega de Asistencias Humanitaria.   |
| <b>Fuentes de información:</b> | SNGR CZ4 Umeva Manabí/GAD Chone/Cuerpo de Bomberos de Chone.   |

### Inundación



|                                |   |
|--------------------------------|---|
| <b>Localización:</b>           | Manabí/Chone/Eloy Alfaro/varios sectores.   |
| <b>Antecedentes:</b>           | El 19/02/2024, debido al desbordamiento del río convento se reportan inundaciones que afectaron a varias viviendas, |
| <b>Situación actual:</b>       | Al momento el río se encuentra bajando de nivel.  |
| <b>Afectaciones:</b>           | - 10 viviendas afectadas<br>- 10 familias afectadas ( 40 personas afectadas)  |
| <b>Acciones de respuesta:</b>  | Se coordinó con UGR Gad Cantonal para levantamiento de información.   |
| <b>Fuentes de información:</b> | SNGR CZ4 Umeva Manabí/Cuerpo de Bomberos de Chone   |

## REPORTE DE MONITOREO DE AMENAZAS Y EVENTOS PELIGROSOS - No. 0123

Fecha y Hora de actualización: domingo, 03 de marzo de 2024 - 02:01:43 / Página 8 de 19



### Inundación

|                                |   |
|--------------------------------|---|
| <b>Localización:</b>           | Manabí/Chone/Chibunga/ Varios Sectores (Mono, Cabecera Parroquial, Las Yucas, Chial, Las Monses, Hojas Blancas, Barbuda).   |
| <b>Antecedentes:</b>           | El 19/02/2024, Presidente de la Junta Parroquial de Chibunga indica que por lluvias suscitada, se produjo el desbordamiento del río Mongolla se suscitó una inundación que afectó a viviendas y familias, las afectaciones se suscitaron en varios sectores de la Parroquia |
| <b>Situación actual:</b>       | Al momento el nivel del agua va disminuyendo.   |
| <b>Afectaciones:</b>           | -100 viviendas afectadas<br>-100 familias (400 personas afectadas)  |
| <b>Acciones de respuesta:</b>  | SNGR CZ4 coordinó levantamiento de información con UGR Cantonal.  |
| <b>Fuentes de información:</b> | SNGR CZ4 Umeva Manabí/GAD Parroquial  |



### Socavamiento

|                                |  |
|--------------------------------|--|
| <b>Localización:</b>           | Santo Domingo de los Tsáchilas/La Concordia/La Concordia/En la entrada a la parroquia Las Villegas, vía de primer orden La Concordia - Monterrey.  |
| <b>Antecedentes:</b>           | El 19/02/2023, debido a las lluvias suscitadas la madrugada se produjo un socavamiento en la vía de primer orden.  |
| <b>Situación actual:</b>       | Al momento la vía de primer orden continúa cerrada al paso vehicular. Las vías alternas son:<br>1.- Vía antigua La Villegas- Monterrey<br>2.- La Concordia - Plan Piloto - Las Villegas - Monterrey. |
| <b>Afectaciones:</b>           | - 30 metros de afectación de la vía aprox.<br>- 1 bien público afectado (ambulancia MSP)<br>- 2 personas heridas<br>- 1 persona fallecida  |
| <b>Acciones de respuesta:</b>  | CTE para la seguridad en el sitio y la colocación de cintas de seguridad.<br>GAD Provincial para los trabajos de mantenimiento en la vía antigua a La Villegas, para el paso de vehículos livianos.  |
| <b>Fuentes de información:</b> | SNGR CZ4 Umeva Santo Domingo/ECU 911/C.B.  |



### Inundación

|                                |   |
|--------------------------------|---|
| <b>Localización:</b>           | Manabí/Pedernales/Pedernales/Comunidad Coaque (Varios sectores)   |
| <b>Antecedentes:</b>           | El 19/02/2024, personal de la UGR Cantonal Pedernales indica que por el desbordamiento del río Coaque se suscitó una inundación que afectó a varias viviendas y familias, las afectaciones se suscitaron en 4 sectores de la comunidad, se coordinó con UGR Cantonal para el levantamiento de información.  |
| <b>Situación actual:</b>       | Mediante el EVIN realizado en la parroquia en el sitio Guacucal se presentaron 13 viviendas con afectación de pérdidas y daños de enceres y 4 viviendas destruidas en su totalidad, las familias damnificadas se encuentran en la iglesia de la comunidad SGR-CZ4 se moviliza hasta el sitio para coordinar atención al evento con UGR Cantonal, al momento el caudal del río se encuentra con tendencia a disminuir. |
| <b>Afectaciones:</b>           | -4 viviendas destruidas.<br>-4 familias damnificadas (28 personas damnificadas).<br>-51 viviendas afectadas<br>-51 familias (211 personas afectadas)  |
| <b>Acciones de respuesta:</b>  | UGR en para la evaluación de daños y necesidades.<br>SGR CZ4 coordinó levantamiento de información con UGR Cantonal.  |
| <b>Fuentes de información:</b> | SNGR CZ4 Umeva Manabí/UGR Pedernales  |



### Inundación

|                                |  |
|--------------------------------|--|
| <b>Localización:</b>           | Manabí/Flavio Alfaro/Flavio Alfaro/varios sectores.  |
| <b>Antecedentes:</b>           | El 19/02/2024, personal de la UGR Cantonal Flavio Alfaro indica que por el desbordamiento del río pescadillo se suscitó una inundación que afectó a 30 viviendas y 30 familias |
| <b>Situación actual:</b>       | La inundación que afectó a viviendas y familias  |
| <b>Afectaciones:</b>           | -30 viviendas afectadas<br>-30 familias (120 personas afectadas)   |
| <b>Acciones de respuesta:</b>  | SNGR CZ4 coordinó levantamiento de información con UGR Cantonal.   |
| <b>Fuentes de información:</b> | SNGR CZ4 Umeva Manabí/UGR Flavio Alfaro  |

## ZONA 5



### Inundación

|                          |  |
|--------------------------|--|
| <b>Localización:</b>     | Los Ríos/Urdaneta/Ricaurte/rcto. Guapara - rcto. La América - rcto. Los Cerritos - río Pijullo   |
| <b>Antecedentes:</b>     | Debido a las lluvias suscitadas en el territorio el 02/03/2024, se reportó desbordamiento del río Pijullo, afectando a varias viviendas del lugar. |
| <b>Situación actual:</b> | Actualmente las familias se mantienen en sus hogares con presencia de agua y el caudal continúa desbordado.  |



## REPORTE DE MONITOREO DE AMENAZAS Y EVENTOS PELIGROSOS - No. 0123

Fecha y Hora de actualización: domingo, 03 de marzo de 2024 - 02:01:43 / Página 9 de 19

|                                |   |
|--------------------------------|---|
| <b>Afectaciones:</b>           | - 10 viviendas afectadas<br>- 10 familias afectadas<br>- 40 personas afectadas  |
| <b>Acciones de respuesta:</b>  | Jefe Político de Urdaneta realizó barrido de afectaciones en el sitio.<br>Se coordina con UGR Urdaneta levantamiento EVIN del evento<br>Se coordina con MAG levantamiento de MAAPEA |
| <b>Fuentes de información:</b> | Ministerio de Gobierno-Jefe Política de Urdaneta/MAG/GAD Urdaneta/SNGR- Unidad de Monitoreo Los Ríos.   |



### Inundación

|                                |   |
|--------------------------------|---|
| <b>Localización:</b>           | Guayas / El Triunfo / El Triunfo / Recinto El Martillo  |
| <b>Antecedentes:</b>           | Debido a las fuertes precipitaciones que se registraron la tarde del 01/03/2024, se produjo el desbordamiento del río Mata de Plátano, ocasionando acumulación de agua en varias viviendas. |
| <b>Situación actual:</b>       | GAD Cantonal indica que el río Mata de Plátano sigue desbordado.  |
| <b>Afectaciones:</b>           | - 39 viviendas afectadas preliminarmente<br>- 39 familias afectadas preliminarmente   |
| <b>Acciones de respuesta:</b>  | GAD Cantonal El Triunfo confirma la novedad y se encuentra realizando el respectivo levantamiento de información  |
| <b>Fuentes de información:</b> | GAD Cantonal El Triunfo / SNGR Unidad de Monitoreo de Eventos Adversos Guayas   |



### Inundación

|                                |  |
|--------------------------------|--|
| <b>Localización:</b>           | Los Ríos/Babahoyo/Pimocha/rcto. Puerto de Luna - rcto. La Delia - rcto. Convento Chico - Estero La Julia.                                    |
| <b>Antecedentes:</b>           | El 01/03/2024, debido a las lluvias suscitadas se reportó desbordamiento del estero La Julia, en donde varias viviendas se vieron afectadas. |
| <b>Situación actual:</b>       | Mediante visita en el sitio, se verificó que el caudal continúa desbordado y las familias afectadas se mantienen en sus viviendas.           |
| <b>Afectaciones:</b>           | - 60 viviendas afectadas<br>- 60 familias afectadas<br>- 240 personas afectadas  |
| <b>Acciones de respuesta:</b>  | UGR Babahoyo se encuentra en el sitio realizando barrido de afectaciones en la zona afectada.  |
| <b>Fuentes de información:</b> | SNGR CZ5 Umeva Los Ríos/UGR Babahoyo.  |



### Colapso estructural

|                                |  |
|--------------------------------|--|
| <b>Localización:</b>           | Guayas/Guayaquil/Posorja/Nueva Posorja.  |
| <b>Antecedentes:</b>           | El 01/03/2024 por lluvias registradas en la madrugada, se produjo el colapso de un muro de contención, ocasionando el desbordamiento de un canal que se encuentra en el sector, se reporta varias viviendas afectadas  |
| <b>Situación actual:</b>       | GAD Cantonal continúa con los recorridos por los sectores afectados, reportando que se encuentran viviendas con colapso parcial y acumulación de agua, al momento varias familias se encuentran en casa de acogida. Obras Públicas (OOPP) del GAD Cantonal realizaron trabajos de limpieza en los sectores afectados y rehabilitación del muro de contención.<br>UGR entregó asistencia humanitaria a familias afectadas, al momento el canal se encuentra desbordado. |
| <b>Afectaciones:</b>           | - 37 viviendas afectadas (9 colapsadas parcialmente, 28 afectadas con acumulación de agua, datos preliminares)<br>- 37 familias afectadas (137 personas, datos bajo evaluación)  |
| <b>Acciones de respuesta:</b>  | GAD Cantonal continúa realizando levantamiento de información<br>PPNN se encuentra brindando seguridad<br>FFAA y CB Guayaquil realizan evacuaciones de las familias afectadas a las casas de acogida.  |
| <b>Fuentes de información:</b> | SNGR CZ5 Umeva Guayas/GAD Cantonal Guayaquil.  |



### Inundación

|                                |  |
|--------------------------------|--|
| <b>Localización:</b>           | Guayas Pedro Carbo/Pedro Carbo/Varios sectores (Duran, Azuay, Santa Rosa, Santa Martha, Guayaquil, Martha de Roldos) San Jacinto, San Ramón, Las Cucharas, Cristo Rey, El oro, Fumisa, 13 de Abril, Santa María. |
| <b>Antecedentes:</b>           | El 29/02/2024, por lluvias registradas al momento, se reporta varias calles y varias viviendas afectadas   |
| <b>Situación actual:</b>       | Mediante EVIN que se registran al momento varias viviendas afectadas con acumulación de agua; las familias se encuentran en sus viviendas.   |
| <b>Afectaciones:</b>           | - Calles con acumulación de agua<br>- 101 familias afectadas (561 personas)<br>- 101 viviendas afectadas.  |
| <b>Acciones de respuesta:</b>  | GAD Cantonal realizó nuevos recorridos en los sectores afectados.  |
| <b>Fuentes de información:</b> | SNGR CZ5 Umeva Guayas/GAD Cantonal Pedro Carbo.  |

## REPORTE DE MONITOREO DE AMENAZAS Y EVENTOS PELIGROSOS – No. 0123

Fecha y Hora de actualización: domingo, 03 de marzo de 2024 – 02:01:43 / Página 10 de 19



### Inundación

|                                |   |
|--------------------------------|---|
| <b>Localización:</b>           | Los Ríos/Montalvo/Montalvo/rcto. La Huaquilla – rcto. Río Chico – Rcto. Los Almendros – La Maritza – La Alcancia – río Las Juntas – río Cristal.  |
| <b>Antecedentes:</b>           | El 28/02/2024, debido a la presencia de fuertes lluvias la madrugada se reportó el desbordamiento de los ríos mencionados, con ingreso a varias viviendas del lugar   |
| <b>Situación actual:</b>       | Actualmente el caudal de los ríos mencionados se encuentran con tendencia a aumentar de nivel y las familias continúa en las viviendas con leve presencia de agua.  |
| <b>Afectaciones:</b>           | - 190 viviendas afectadas<br>- 190 familias afectadas<br>- 609 personas afectadas   |
| <b>Acciones de respuesta:</b>  | SNGR en compañía de Alcalde de Montalvo con técnico del cantón y Jefe Político de Montalvo realizaron entrega de ayuda humanitaria a las familias afectadas del rcto. Los Almendros y el rcto. Boca Toma el 01/03/2024. |
| <b>Fuentes de información:</b> | SNGR C25 Umeva Los Ríos/ SNGR-UPREA/UGR Montalvo.   |



### Inundación

|                                |   |
|--------------------------------|---|
| <b>Localización:</b>           | Los Ríos/Babahoyo/Pimocha/El Porvenir - La Carmela - La Primavera - San Juan de Abajo - La Carmela de Abajo - El Tropezón - río Babahoyo.   |
| <b>Antecedentes:</b>           | El 27/02/2024, debido a las lluvias suscitadas se reportó el desbordamiento del río Babahoyo, en donde varias viviendas se vieron afectadas.  |
| <b>Situación actual:</b>       | Mediante visita en el sitio, se verificó que el actualmente las familias se mantienen en las viviendas con presencia de agua, el caudal del río se mantiene desbordado, adicional a ello se programa entrega de ayuda humanitaria a las familias del lugar.                   |
| <b>Afectaciones:</b>           | - 520 viviendas afectadas<br>- 520 familias afectadas<br>- 2080 personas afectadas  |
| <b>Acciones de respuesta:</b>  | Coordinador con Directora Zonal 5-8 de SNGR entregaron ayuda humanitaria en compañía del Presidente de la República, Alcalde de Babahoyo, Prefectura y Gobernador de Los Ríos el 29/02/2024.<br>Teniente Político de Pimocha realizó verificación de novedades el 01/03/2024. |
| <b>Fuentes de información:</b> | SNGR C25 Umeva Los Ríos/SNGR-UPREA/UGR Montalvo.  |



### Inundación

|                                |  |
|--------------------------------|--|
| <b>Localización:</b>           | Los Ríos/Babahoyo/Pimocha/rcto. San Juan de abajo - La Carmela - rcto. La tranca - rcto. La Fortuna - Rosa María - La Reforma - río Babahoyo.  |
| <b>Antecedentes:</b>           | El 22/02/2024, debido a las fuertes lluvias suscitadas en horas de la madrugada se reportó el desbordamiento del río Babahoyo, afectando a varias viviendas del lugar.   |
| <b>Situación actual:</b>       | Debido al desbordamiento del río Babahoyo, una casa colapsó en el rcto. La Tranca dejando a 1 familia damnificada, también se vio afectada una vía de tercer orden misma que va desde la Coop. Simón Bolívar hacia la Carmela, Actualmente el caudal continúa desbordado, la vía se encuentra habilitada con tránsito controlado.<br>La familia damnificada se mantiene en un covacha improvisada y las familias afectadas |
| <b>Afectaciones:</b>           | - 109 viviendas afectadas<br>- 109 familias afectadas<br>- 297 personas afectadas<br>- 300 metros lineales afectados<br>- 1 vivienda destruida<br>- 1 familia damnificada<br>- 4 personas damnificadas   |
| <b>Acciones de respuesta:</b>  | UGR Babahoyo con Teniente Político de Pimocha se mantiene realizando barrido de afectaciones.<br>Coordinador zonal 5-8 de SNGR con técnico de UPREA en compañía del Gobernador de Los Ríos, Alcalde de Babahoyo realizaron entrega de ayuda humanitaria el 23/02/2024  |
| <b>Fuentes de información:</b> | SNGR C25 Umeva Los Ríos/Ministerio de Gobierno - Teniente Político de Pimocha.   |



### Inundación

|                               |  |
|-------------------------------|--|
| <b>Localización:</b>          | Guayas/Santa Lucía/Santa Lucía, Cabecera Cantonal/varios sectores (Recinto El Mate, Recinto La Lorena, Km 57 ½, Vía Daule - Santa Lucía de la Panamericana Norte, Recinto Morochal).   |
| <b>Antecedentes:</b>          | Debido a las lluvias registradas el 20/02/2024, se produjo la acumulación de agua en calles y avenidas de varios sectores del cantón, CB informa que se encuentran en el lugar realizando evacuación a varias familias afectadas.  |
| <b>Situación actual:</b>      | GAD Cantonal indica que el cantón fue declarado en emergencia por época lluviosa y se habilitó el "Albergue Municipal Santa Rosa", Casa Comunal San Pablo y Refugio Temporal Santa Clara", para varias familias afectadas  |
| <b>Afectaciones:</b>          | - 27 viviendas afectadas<br>- 27 familias, 92 personas afectadas (20 familias, 65 personas en el Albergue Municipal Santa Rosa y 6 familias; 19 personas en la Casa Comunal San Pablo y 1 familia, 8 personas en el Refugio Temporal Santa Clara<br>- 7 Establecimientos Educativos Afectadas funcionalmente |
| <b>Acciones de respuesta:</b> | GAD Cantonal realizó el levantamiento de información<br>PPNN se encuentra realizando resguardo en los dos sitios de habilitados como albergues   |

## REPORTE DE MONITOREO DE AMENAZAS Y EVENTOS PELIGROSOS – No. 0123

Fecha y Hora de actualización: domingo, 03 de marzo de 2024 – 02:01:43 / Página 11 de 19

**Fuentes de información:** SNGR CZ5 Umeva Guayas/GAD Cantonal Santa Lucía/PPNN/MINEDUC/Técnicos de UPREA-SNGR/ECU-911 Samborondón.

### Inundación



|                                |   |
|--------------------------------|---|
| <b>Localización:</b>           | Los Ríos/Babahoyo/Caracol/Las Garzas - La Uva - Nueva Fortuna - Lomas de Hojarasca - Cañaverl - San Vicente - Cañaverl de afuera - río Caracol.   |
| <b>Antecedentes:</b>           | El 20/02/2024, debido a las lluvias suscitadas en el cantón se reportó desbordamiento del río Caracol en horas de la noche, ingresando a varias viviendas del lugar.  |
| <b>Situación actual:</b>       | Se recibió matriz MAAPEA, donde se actualizan los datos de afectación suscitados en el sitio, actualmente el caudal continúa desbordado y las familias se mantienen en las viviendas  |
| <b>Afectaciones:</b>           | - 135 viviendas afectadas<br>- 135 familias afectadas<br>- 403 personas afectadas<br>- 70 ha. de cultivos afectados (Arroz - Cacao)<br>- 20 productores con cultivos afectados<br>- 43 ha. de cultivos con pérdida total (Arroz)<br>- 12 productores con cultivos con pérdida total |
| <b>Acciones de respuesta:</b>  | MAG facilitó la matriz MAAPEA el 26/02/2024.  |
| <b>Fuentes de información:</b> | SNGR CZ5 Umeva Los Ríos/SNGR-UPREA/GAD Babahoyo/GAD Parroquial Caracol/Jefatura Política de Caracol - Ministerio de Gobierno.   |

### Inundación



|                                |  |
|--------------------------------|--|
| <b>Localización:</b>           | Los Ríos/Babahoyo/Febres Cordero/Rcto. Las Cañitas - Sector La Lambra - Matecito 1 - La Revesa - Nueva Ilusión - Los Ángeles - La Envidia - Los Álamos - La Victoria -San Antonio - San Miguelito - La Mestiza - CEDEGE - Guarumal - Guarel Los Laureles - La florida - Río Chilintomo.      |
| <b>Antecedentes:</b>           | Debido a la presencia de fuertes lluvias la madrugada del 20/02/2024, se reportó el desbordamiento del río Chilintomo, dejando consigo a varias viviendas afectadas  |
| <b>Situación actual:</b>       | Se procedió a dotar de ayuda humanitaria a las familias afectadas, actualmente el caudal continúa desbordado y las familias se mantienen en en sus viviendas.  |
| <b>Afectaciones:</b>           | - 25 viviendas afectadas<br>- 25 familias afectadas<br>- 100 personas afectadas<br>- 912 ha. de cultivos afectados (Arroz - Cacao - Maiz Duro )<br>- 130 productores con cultivos afectados<br>- 35 ha. de cultivos con pérdida total (Arroz)<br>- 1 productor con cultivos con pérdida tota |
| <b>Acciones de respuesta:</b>  | SNGR en compañía de UGR Babahoyo realizaron entrega de ayuda humanitaria.  |
| <b>Fuentes de información:</b> | SNGR CZ5 Umeva Los Ríos UGR Babahoyo/MAG.  |

### Inundación



|                          |   |
|--------------------------|---|
| <b>Localización:</b>     | Bolívar/Caluma/Caluma/ varios sectores: San Vicente de Pacana -La Esperanza, Pasagua, Guayabal, Plomovado, Guamasungo, Estero del Pescado y El Cumbe, Retiro de Charquiyacu , Charquiyacu, Hemisferio, San José, Santa Teresita Bajo, Cabecera de Yatuví y Pita.  |
| <b>Antecedentes:</b>     | A causa de las lluvias registradas en la tarde del 20/02/2024, se produjo el desbordamiento del estero (S-N) y del río Caluma, dejando varias viviendas, puentes, bienes públicos, bienes privados, vías y muros de contención afectados y destruidos. Se originó varios deslizamientos de tierra a lo largo de la vía de tercer orden que conduce desde Charquiyacu, Pasagua - Monjas y se encuentra habilitada, y por el arrastre de escombros que se encuentra sobre la calzada y por el taponamiento de una alcantarilla de armico en la vía de tercer orden de San Vicente de Pacana a Plomovado se encuentra habilitada para motocicletas y peatones. La vía de segundo orden Guamasungo - San Vicente de Pacana se encuentra cerrada el paso vehicular debido al socavamiento de la alcantarilla de armico por el estero (SN).   |
| <b>Situación actual:</b> | Técnica de la UGR del GAD Caluma indica que la vía de segundo orden Guamasungo - San Vicente de Pacana se encuentra habilitada para motocicletas y peatones. Además indica que la SGR Bolívar con apoyo del GAD Caluma realizó la entrega de asistencia humanitaria a las familias afectadas en los sectores de La Esperanza - San Vicente de Pacana y Guayabal.  |
| <b>Afectaciones:</b>     | - 27 viviendas afectadas por ingreso de agua lodo y escombros (25 La Esperanza - San Vicente Pacana, 1 en Charquiyacu deshabitada, 1 en Guayabal)<br>-26 familias, 103 personas afectadas(25 en La Esperanza - San Vicente Pacana, 1 en Guayabal)<br>-2 bienes privados afectados (1 Bukana ex Cabañal en San Vicente de Pacana, 1 Quinta Monserrat en San Vicente de Pacana-La Esperanza)<br>-1.080 metros lineales de vía afectada.<br>-11 bienes públicos afectados(2 captaciones de Agua en el sector de Estero del Pescado y el Cumbe, 1 alcantarilla en Plomovado, 1 alcantarilla en Guamasungo, 1 alcantarilla en Charquiyacu, 3 alcantarillas La Esperanza - San Vicente Pacana, 2 alcantarillas Hemisferio, Guamasungo - San Vicente de Pacana, 1 muro de gaviones en Las Palmas)<br>-2 puentes vehicular afectado en las aletas(1 hormigón en Cumbilli Chico, 1 metálico Retiro de Charquiyacu) |

## REPORTE DE MONITOREO DE AMENAZAS Y EVENTOS PELIGROSOS – No. 0123

Fecha y Hora de actualización: domingo, 03 de marzo de 2024 – 02:01:43 / Página 12 de 19

|                                |  |
|--------------------------------|--|
|                                | <p>-8 bienes públicos destruido muros de contención (1 en Pasagua Alto vía San Antonio, 1 en La Esperanza – San Vicente Pacana, 1 en Caluma Viejo San Vicente, Central y el Progreso, 1 en Santa Teresita Bajo, 1 en San José, 1 en Guayabal, 1 en Cabecera de Yatuvi, 1 en Pita)</p> <p>-1 bien privado destruido(cabañas utilizadas en ocasiones por turistas)</p> <p>-70 (productores afectados)</p> <p>-210 ha de cultivos afectados(cacao, naranja, musaceas)</p> <p>-28 ha de cultivos perdidos(cacao, naranja, musaceas)</p> <p>-600 animales afectados(porcinos, bovinos)</p> <p>-Técnica de la UGR del GAD Caluma realizó el levantamiento de información EVIN.</p> |
| <b>Acciones de respuesta:</b>  | <p>El 29/02/2024, la SGR Bolívar en conjunto con el GAD Cantonal realizó la entrega de Asistencia Humanitaria.</p> <p>GAD Provincial realiza trabajos de encauzamiento del río Caluma en el sector Guamaspungo.</p> <p>Empresa Privada Contratada por los moradores realizó trabajos de limpieza y encauzamiento del estero (SN) en el sector de San Vicente de Pacana.</p>  |
| <b>Fuentes de información:</b> | <p>SNGR CZ5 Umeva Bolívar/GAD Caluma, Bomberos Caluma</p>  |



### Inundación

|                                |   |
|--------------------------------|---|
| <b>Localización:</b>           | <p>Bolívar/Echeandía / Echeandía/ varios sectores, Malecón Alto, Pitiambe, Charquiyacu, Santa Lucía, Galápagos Bajo, El Congreso, Malecón Bajo, Monterrey, Chinivi, Shiraguan, La Playita, Sabanetillas, Oronguillo y San Gerardo</p>   |
| <b>Antecedentes:</b>           | <p>A causa de las lluvias registradas en la tarde del 20/02/2024, se produjo desbordamiento del río Soloma, el cual afectó con ingreso de agua y lodo a varios locales comerciales que se encuentran en las riberas del río y debido al socavamiento de las bases por la crecida del río Soloma, se originó el colapso total de varios locales comerciales (tiendas y carnicerías) y resultó socavando en el estribo del lado derecho del puente vehicular que conduce desde el centro de Echeandía – a varias comunidades en el sector del Malecón Alto y se encuentra habilitado par vehículos liviano.</p> <p>Por el desbordamiento del río Chinivi arrasó una vivienda de construcción de madera de planta baja, el taponamiento de una alcantarilla de la vía de tercer orden que conduce de Galápagos a Santa Lucía y afecto al estribo del puente vehicular en el sector de Pitiambe, mismo que se encuentra habilitado.</p> <p>Se dio el taponamiento de la captación de Agua y la pérdida de un tramo de tubería que conduce hacia la planta de tratamiento de Agua en el sector de Charquiyacu y se encuentra restablecido el servicio de agua potable en el centro del cantón Echeandía.</p> <p>El 20/02/2024, se reunió las MTT en el salón de reuniones del GAD Echeandía.</p> <p>El 21/02/2024, El COE Cantonal de Echeandía se reunió, con el fin de coordinar acciones.</p>   |
| <b>Situación actual:</b>       | <p>Producto del evento resultaron varias viviendas, puentes vehiculares, peatonales, bienes privados, bienes públicos, cultivos y vías afectadas en varios sectores del cantón.</p> <p>La vía de tercer orden en el sector de Galápagos - Santa Lucía - Guachana se produjo la pérdida de la plataforma debido al desbordamiento del río Santa Lucía, misma que se encuentra cerrada el paso vehicular.</p> <p>La vía de tercer orden de Chinivi a Galapagos se encuentra cerrada debido al arrastre de material pétreo sobre la calzada por el desbordamiento del río Chinivi y por el socavamiento de la aleta del puente vehicular tipo armico que conecta con la comunidad de Chinivi a Galápagos, misma que se encuentra sin paso para sacar los productos agrícolas.</p> <p>Técnico de MAG Bolívar mediante MAAPEA señala que a causa del aumento del caudal de los ríos se registra afectación en el área agrícola.</p>  |
| <b>Afectaciones:</b>           | <p>-7 viviendas destruidas(1 en Galápagos Bajo) – (6 en Malecón Alto, de cuales 3 deshabitada y 3 funcionaban como vivienda y locales comerciales)</p> <p>-4 familias, 23 personas damnificadas(De las cuales 3 familias 15 personas se encuentran en hogar acogiente y 1 familia 8 personas se encuentra en otra vivienda de su propiedad)</p> <p>-43 viviendas afectadas por ingreso de agua, lodo y socavamiento (7 en Malecón Alto de las cuales 3 deshabitadas y 4 funcionaban como locales comerciales, 1 en el Congreso, 31 en Malecón Bajo,1 en Monterrey, 3 en Arroz Uco Bajo)</p> <p>-40 familias, 137 personas afectadas(4-20 en el Malecón Alto - propietarios de los locales comerciales, 1-3 en el Congreso, 31-105 en Malecón Bajo, 1-1 en Monterrey, 3-8 en Arroz Uco Bajo)</p> <p>-3 bienes privados afectados por ingreso de agua y lodo (1 el Centro de Artesanos 26 de Julio, 1 Asociación de Artistas, 1 taller de motos, todos en el Malecón Alto)</p> <p>-3.000 familias, 12.000 personas afectadas indirectamente(Sin liquido vital)</p> <p>-7 bienes públicos afectados(1 la captación de agua y tubería en Charquiyacu, 3 postes en Santa Lucía y 1 alcantarilla en Galápagos, 1 alcantarilla en Pitahaya, 1 muro de contención en la Playita)</p> <p>-5 puentes afectados(1 en Pitiambe, 1 en el Malecón Alto, 1 en Chinivi, 1 Shiraguan - vehiculares, 1 en San Gerardo - peatonal)</p> <p>-100 metros lineales de vía afectada(60 metros en Galápagos y 40 metros en Chinivi)</p> <p>-8 (productores afectados)</p> <p>-22 ha de cultivos afectados(cacao y pasto)</p> |
| <b>Acciones de respuesta:</b>  | <p>UGR del GAD Echeandía realizó el levantamiento de información EVIN.</p> <p>MTOP Bolívar continua realizando trabajos de protección con piedra escollera en el estribo del puente vehicular en el sector de Pitiambe.</p> <p>Bolívar realizó levantamiento de información mediante matriz MAAPEA y brindó asistencia técnica a los productores.</p> <p>GAD Cantonal continua realizando trabajos de encauzamiento y protección de los muros en las riberas del río Soloma en el sector del Malecón Alto.</p>  |
| <b>Fuentes de información:</b> | <p>SNGR CZ5 Unidad de Monitoreo Bolívar /C.B, EPMAPE, GAD Cantonal, MSP.</p>  |

## REPORTE DE MONITOREO DE AMENAZAS Y EVENTOS PELIGROSOS – No. 0123

Fecha y Hora de actualización: domingo, 03 de marzo de 2024 – 02:01:43 / Página 13 de 19



### Colapso estructural

|                                |  |
|--------------------------------|--|
| <b>Localización:</b>           | Los Ríos/Valencia/Valencia/Puente La Luci - Estero La Luci.  |
| <b>Antecedentes:</b>           | El 05/02/2024, debido a la presencia de lluvias en la madrugada se reportó el colapso de un puente que va por una vía de tercer orden, misma que conecta al sector los pantaloni hacia penizola.   |
| <b>Situación actual:</b>       | Mediante visita al sitio, se realizó estudios topográficos en el puente destruido, el estero La Luci se mantiene en su caudal normal, no se han realizado nuevas acciones de búsqueda de la persona desaparecida, actualmente la vía se encuentra cerrada y el tránsito peatonal, vehicular se moviliza por el puente San Pablo. |
| <b>Afectaciones:</b>           | - 1 puente destruido<br>- 12 metros lineales afectados.<br>- 1 persona desaparecida  |
| <b>Acciones de respuesta:</b>  | Cuerpo de Bomberos de Valencia realizó verificación de novedades en la zona el 08/02/2024.   |
| <b>Fuentes de información:</b> | Prefectura realizó estudios del puente el 14/02/2024 y 15/02/2024.<br>SNGR CZ5 Umeva Los Ríos/ Cuerpo de Bomberos de Valencia/   |

## ZONA 6



### Deslizamiento

|                                |  |
|--------------------------------|--|
| <b>Localización:</b>           | Azuay/Santa Isabel/Santa Isabel/La Cría.   |
| <b>Antecedentes:</b>           | El 03/06/2022, se suscitó un deslizamiento producto de la saturación del suelo originado por la combinación del deficiente sistema de riego en el sector, del taponamiento de diferentes quebradas y la deficiencia en el drenaje del terreno.<br>El 06/04/2023, la SGR emitió el cambio a ALERTA NARANJA<br>El 20/06/2023 MIES entregó Bonos de Contingencia a 22 familias afectadas de la comunidad La Cría.   |
| <b>Situación actual:</b>       | Con fecha 23 de Enero del 2024 UGR Santa Isabel informa que para dar cumplimiento a las resoluciones establecidas el 10/01-2024 por el COE Cantonal Santa Isabel, se han realizado las siguientes acciones:<br>1. Se mantienen activadas las siete (7) mesas técnicas de trabajo y los tres (3) grupos de trabajo del COE Cantonal de Santa Isabel.<br>2. Se elaboró y entregó informe de recomendación de cambio de uso del suelo al Concejo Cantonal de Santa Isabel.<br>3. Se entregó de informe de justificativos técnicos para la declaración de zona inhabitable, a la Dirección de Planificación y Departamento Jurídico del GAD Santa Isabel.<br>4. SGR motivó la activación del COE provincial con la finalidad de dar a conocer a la plenaria sobre la situación actual del macro deslizamiento en el sector La Cría y dar atención desde cada una de sus competencias como MTT-P y GTT.<br>5. Se realizó la reunión y socialización de la propuesta de habilitación de la vía Sulupali Grande – Sauce Loma – El Progreso con el Departamento de Vialidad del GAD Provincial.<br>6. Se entregaron los estudios y diseños a la Gobernación del Azuay y CELEC para la evaluación del problema y determinación de soluciones.<br>7. Se actualizan los datos de afectados y damnificados, así como las personas en el AT y otras modalidades de AT.<br>8. Se adecuan los espacios en el Alojamiento Temporal por parte del Municipio de Santa Isabel.<br>9. Se programó la capacitación al personal municipal por parte de la SGR.<br>10. Se enviaron oficios al GAD Provincial para la inclusión de los estudios de los sistemas de riesgo en la planificación operativa anual.<br>11. Se realizó la solicitud de gestión interinstitucional para la realización de estudios de zonificación geotectónica en los sectores de proyección urbana.<br>12. Se elabora el plan de respuesta para la atención a las familias que permanecen dentro de la zona de influencia del macro deslizamiento de La Cría. |
| <b>Afectaciones:</b>           | - 82 familias afectadas (308 personas)<br>- 8 familias damnificadas (25 personas que permanecen en casa de familias acogientes)<br>- 130 personas evacuadas (albergue temporal) (Con fecha 15/08/2023 se encuentran en el albergue 38 familias 104 personas)<br>- 38 familias evacuadas.<br>- 44 viviendas afectadas<br>- 8 viviendas destruidas<br>- 3 bienes privados afectados (capilla, casa comunal, cancha central)<br>- 2 bienes públicos afectados   |
| <b>Acciones de respuesta:</b>  | UGR Santa Isabel en conjunto con SGR CZ6 realizan acciones de atención a la emergencia   |
| <b>Fuentes de información:</b> | SNGR CZ6 Unidad de Monitoreo Azuay-Cañar.  |

## ZONA 7



### Socavamiento

|                          |   |
|--------------------------|---|
| <b>Localización:</b>     | El Oro/Machala/Nueve de Mayo/Sector Ceibales, vía Balosa – Ceibales.  |
| <b>Antecedentes:</b>     | El 21/02/2024, por lluvias suscitadas la madrugada se registró el incremento de caudal del canal Casa Camarones provocando un socavamiento y afectando en su totalidad la vía de tercer orden, a causa del socavamiento se registró la caída de un poste de energía eléctrica que dejó sin servicio básico al sector Ceibales, mismo que mediante los trabajos de CNEL al momento el servicio básico se encuentra restablecido. |
| <b>Situación actual:</b> | Mediante informe del MAG, se indica que el incremento del canal Casa Camarones, provoco la afectación parcial en cultivo de banano. En referencia a la vía, continúa cerrada al tránsito vehicular.   |

## REPORTE DE MONITOREO DE AMENAZAS Y EVENTOS PELIGROSOS – No. 0123

Fecha y Hora de actualización: domingo, 03 de marzo de 2024 – 02:01:43 / Página 14 de 19

|                                |  |
|--------------------------------|--|
| <b>Afectaciones:</b>           | - 25 metros lineales (cerrada al tránsito vehicular)<br>- 1 bien público destruido (poste de luz)<br>- 75% servicio de energía eléctrica afectado (restablecido)<br>- 200 hectáreas afectadas (banano)<br>- 40 familias 160 personas afectadas (productores) |
| <b>Acciones de respuesta:</b>  | MAG realizó inspección en el sitio<br>Obras Públicas (OOPP) GAD Provincial continúa realizando trabajos de remediación de la vía   |
| <b>Fuentes de información:</b> | SNGR CZ7 Umeva El Oro/MAG.   |



### Inundación

|                                |   |
|--------------------------------|---|
| <b>Localización:</b>           | El Oro/Pasaje/Pasaje/Varios Sectores (Cdla 15 de Diciembre y Luchar es Patria)  |
| <b>Antecedentes:</b>           | El 21/02/2024, producto de las lluvias suscitadas la madrugada se registra inundación en varios sectores, afectando a varias viviendas y personas en donde las familias afectadas continúan en sus domicilios y la familia damnificada se encuentra en alojamiento temporal John. F. Kennedy. Asimismo.   |
| <b>Situación actual:</b>       | La familia permanece en el alojamiento temporal y recibe atención médica por parte de la Cruz Roja Ecuatoriana.   |
| <b>Afectaciones:</b>           | - 25 viviendas afectadas<br>- 24 familias de 72 personas afectadas<br>- 1 familia de 8 personas damnificadas fueron evacuadas a albergue temporal   |
| <b>Acciones de respuesta:</b>  | Se reunió el COE Cantonal donde tomaron los siguientes acuerdos:<br>1. Activar COE Cantonal de Pasaje.<br>2. MSP presentará programación de fumigación y mingas preventivas contra vectores.<br>3. Se solicitará al COE Provincial el apoyo con asesoría técnica del GAD Provincial El Oro, por la alta susceptibilidad de movimiento en masa en Uzhcurrumi, de acuerdo con lo pedido por el GAD Parroquial de Uzhcurrumi.<br>4. Solicitará al MAATE la intervención con las juntas de riego para el mantenimiento de los canales de riego.<br>5. MTT3 Cantonal mantendrá reunión con Subsecretaría de Riego del GAD Provincial, para la coordinación de cierre de compuerta s.<br>5. Cruz Roja Ecuatoriana mantiene atención médica a las personas en el alojamiento temporal.<br>6. Técnico UPREA y CZ7 SGR en conjunto con UGR, Alcalde GAD Pasaje realizaron recorrido y verifican acciones de respuesta por el evento. |
| <b>Fuentes de información:</b> | SNGR CZ7 Umeva El Oro / GAD Pasaje.   |



### Inundación

|                                |   |
|--------------------------------|---|
| <b>Localización:</b>           | El Oro/Pasaje/Buenavista/Varios Sectores (La Sabana y El Zapote).   |
| <b>Antecedentes:</b>           | El 21/02/2024, producto de las lluvias suscitadas la madrugada se reporta el desbordamiento del río La Sabana inundando a varias viviendas y plantaciones de banano.          |
| <b>Situación actual:</b>       | Las familias afectadas continúan en sus viviendas y al momento el río Sabana se encuentra con tendencia a disminuir de nivel.   |
| <b>Afectaciones:</b>           | - 3 viviendas afectadas por el ingreso de agua.<br>- 3 familias de 4 personas afectadas.<br>- 1 hectárea de plantación de banano (en proceso de evaluación)                   |
| <b>Acciones de respuesta:</b>  | SGR coordinó acciones con UGR del GAD Pasaje quien realizó evaluación inicial de necesidades. Además, se coordinó con MAG para determinar afectaciones en el sector agrícola. |
| <b>Fuentes de información:</b> | SNGR CZ7 Umeva El Oro/GAD Cantonal de Pasaje.   |



### Inundación

|                                |   |
|--------------------------------|---|
| <b>Localización:</b>           | El Oro/Balsas/Balsas, Cabecera cantona/ Varios sectores (Ciudadela El Paraíso, Milagro, Naranjito, Cdla. El Progreso, Las Acacias)  |
| <b>Antecedentes:</b>           | El 20/02/2024 por lluvias se registro inundación en varias calles del cantón, además el ingreso de agua en varias viviendas y la afectación de un poste de alumbrado público.   |
| <b>Situación actual:</b>       | MTT1 Cantonal se activó por las afectaciones a las captaciones y tuberías que conducen agua potable hacia el cantón el mismo que fue restablecido inmediatamente, a excepción de la ciudadela El Progreso en donde al momento tanqueros de C.B Balsas dotó de líquido vital.  |
| <b>Afectaciones:</b>           | - 5 viviendas afectadas (4 afectadas por el ingreso de agua y 1 por deslizamiento)<br>- 4 familias de 10 personas afectadas (las cuales 1 familia de 4 personas salió arrendar un departamento)<br>- 1 familia de 6 personas damnificadas por pérdida de enseres (permanecen en casa acogiente).<br>- 2 bienes públicos afectados (poste de alumbrado público, tuberías de agua potable).<br>- 50 familias afectadas indirectamente por falta de agua potable.<br>- 5% servicio de agua potable afectado. |
| <b>Acciones de respuesta:</b>  | Se reunió el COE Cantonal de Balsas presidida por el alcalde, donde analizaron situación actual y gestionan acciones para atención del evento peligroso.<br>UGR GAD Cantonal para la evaluación por afectaciones por el evento.<br>GAD Cantonal entregara asistencia humanitaria.<br>Empresa de Aguas GAD Balsas para la limpieza de las captaciones, reparación de tuberías.   |
| <b>Fuentes de información:</b> | SNGR CZ7 Umeva El Oro/GAD Balsas.   |

## REPORTE DE MONITOREO DE AMENAZAS Y EVENTOS PELIGROSOS – No. 0123

Fecha y Hora de actualización: domingo, 03 de marzo de 2024 – 02:01:43 / Página 15 de 19



### Inundación

|                                |   |
|--------------------------------|---|
| <b>Localización:</b>           | El Oro/Pasaje/Casacay/Varios Sectores (El Mamey, Huizho).   |
| <b>Antecedentes:</b>           | El 21/02/2024 por lluvias fuertes en el cantón, se registró la creciente de río Huizho y sus vertientes, ocasionando el colapso de dos viviendas y un puente peatonal que conduce a Mamey; asimismo, por la misma creciente del río en mención se desbordó una quebrada S/N, la cual provocó el ingreso de agua a un domicilio y la pérdida total de sus enseres.<br>En el barrio Miraflores se registró la caída de árboles que afectó parcialmente el techo de una vivienda y una vía de tercer orden que conduce hacia predios agrícolas la cual se encuentra parcialmente habilitada al tránsito vehicular. |
| <b>Situación actual:</b>       | Coordinador Zonal 7 SGR mantuvo reunión de trabajo junto con el alcalde del cantón Pasaje, realizaron recorrido en los sitios afectados verificando las acciones de respuesta en atención al evento.  |
| <b>Afectaciones:</b>           | - 2 viviendas destruidas<br>- 2 vivienda afectadas ( 1 por ingreso de agua y 1 por caída de árbol)<br>- 3 familias de 14 personas damnificadas (de las cuales, 11 personas fueron evacuadas a casas acogiente).<br>- 1 puente peatonal destruido.<br>- 20 metros de vía parcialmente habilitada<br>- 1 familia de 4 personas afectadas (productores agrícolas)<br>- 2 hectáreas de cultivos afectados(banano)   |
| <b>Acciones de respuesta:</b>  | SGR coordinó con MAG para atención al evento.<br>Técnico UPREA y C77 SGR en conjunto con UGR, Alcalde GAD Pasaje realizaron recorrido y verificaron acciones de respuesta por el evento.  |
| <b>Fuentes de información:</b> | GAD Cantonal realizara la entrega de AH<br>SNGR C77 Umeva El Oro/Cuerpo de Bomberos de Valencia.  |



### Inundación

|                                |  |
|--------------------------------|--|
| <b>Localización:</b>           | El Oro/Marcabellí /Marcabellí cabecera cantonal, Ciudadela Nueva esperanza.  |
| <b>Antecedentes:</b>           | El 20/02/2024 Por lluvias que se registran en el cantón, se suscitó el desbordamiento del río Marcabellí y el colapso de un puente peatonal privado, que sirve para ingreso y salida al Hostal; además de un puente vehicular de uso público afectado y la inundación de varias viviendas de la ciudadela Nueva Esperanza.   |
| <b>Situación actual:</b>       | Se constató que debido al desbordamiento del río se suscitó la ruptura de la tubería de agua potable que abastece al cantón, misma que al momento ha sido reparada; sin embargo, el servicio continuara suspendido hasta realizar análisis para comprobar que se encuentre apta para el consumo doméstico, mientras tanto el líquido vital está siendo abastecido por medio de tanqueros, además se informa que las familias afectadas han evacuado el agua lluvia de sus viviendas y se mantienen en las mismas, adicionalmente se corrige cifras de personas afectadas |
| <b>Afectaciones:</b>           | - 5 viviendas afectadas.<br>- 5 familias de 17 personas afectadas (se mantienen en sus viviendas).<br>- 1 Puente peatonal privado (destruido)<br>- 1 puente público vehicular (afectado)<br>- 100% servicio de liquido vital afectado.   |
| <b>Acciones de respuesta:</b>  | Secretaría de Riesgos, jefatura política, UGR del GAD Marcabellí realizaron recorrido y levantamiento de información.<br>GAD y Cuerpo de Bomberos colaboraron en la evacuación de aguas lluvias y abastecen de líquido vital al cantón mediante tanqueros.<br>GAD colaboraron con la evacuación de aguas lluvias de las viviendas.<br>OOPP del GAD realizará la colocación de nuevo puente vehicular y el propietario del Hostal, realizará por sus propios medios la colocación de uno nuevo.   |
| <b>Fuentes de información:</b> | SNGR C77 Umeva El Oro /MDG, UGR Marcabellí   |

## ZONA 9



### Colapso estructural

|                                |  |
|--------------------------------|--|
| <b>Localización:</b>           | Pichincha/Quito/Conocoto/Marquesa de Solanda y Abdón Calderón, Conjunto Habitacional 6 de Junio.   |
| <b>Antecedentes:</b>           | Por lluvias de la tarde del 27/02/2024, se reportó un desbordamiento de quebrada que ocasionó el colapso de un muro que permite el ingreso de agua y lodo en viviendas del sector.   |
| <b>Situación actual:</b>       | Se realizó una minga de limpieza en conjunto con las instituciones del Municipio. las familias afectadas se encuentran en sus viviendas. La quebrada se encuentra con su cauce normal.   |
| <b>Afectaciones:</b>           | 10 viviendas afectadas<br>20 familias afectadas (60 personas afectadas aproximadamente)  |
| <b>Acciones de respuesta:</b>  | Operativo zonal en conjunto con las instituciones del Municipio, la Unidad Educativa La Salle y la comunidad realizaron una minga de limpieza del cruce vial y de un tramo del canal de la quebrada San José e informa que estos trabajos de limpieza continuarán hasta la próxima semana. |
| <b>Fuentes de información:</b> | SNGR C79 Umeva Pichincha/GAD Cantonal COEM / Cuerpo de Bomberos DMQ  |

## REPORTE DE MONITOREO DE AMENAZAS Y EVENTOS PELIGROSOS - No. 0123

Fecha y Hora de actualización: domingo, 03 de marzo de 2024 - 02:01:43 / Página 16 de 19

### 3. Monitoreo de estado de vías afectadas por eventos peligrosos

#### 05 VÍAS DE PRIMER ORDEN CERRADAS:

| No. | Provincia                      | Cantón        | Parroquia    | Sector/Vía   | Evento Peligroso | Afectación (mts lineales) | Fecha del evento | Vías alternas   |
|-----|--------------------------------|---------------|--------------|--|------------------|---------------------------|------------------|---|
| 1   | Santo Domingo de los Tsáchilas | Santo Domingo | Alluriquín   | Por el puente del río Lelia, km. 82 Aloag - Santo Domingo E-20                           | SOCAVAMIENTO     | 80                        | 22/02/2024       | Ninguna   |
| 2   | Bolívar                        | Chillanes     | Chillanes    | San Francisco de Azapí Km 39, vía Chillanes-Bucay [E495]                                 | DESPLAZAMIENTO   | 20                        | 29/02/2024       | Chillanes - La Miran - Bucay.   |
| 3   | Santo Domingo de los Tsáchilas | La Concordia  | La Concordia | En la entrada a la parroquia Las Villegas, vía de primer orden La Concordia - Monterrey. | SOCAVAMIENTO     | 30                        | 19/02/2024       | Vía antigua La Villegas- Monterrey / La Concordia - Plan Piloto - Las Villegas - Monterrey. |
| 4   | Manabí                         | Jipijapa      | Jipijapa     | Km 1 Jardines de la Paz, vía Jipijapa - Guayaquil [E482]                                 | SOCAVAMIENTO     | 80                        | 22/02/2024       | Ninguna   |
| 5   | Chimborazo                     | Alausí        | Alausí       | Casual y Nuevo Alausí, vía Alausí - Guamote [E-35]                                       | DESPLAZAMIENTO   | 2320                      | 26/03/2023       | vía alterna del tercer orden Riobamba Guasuntos Alausí - sub tramo Vishud Guasuntos.        |

#### 41 VÍAS DE PRIMER ORDEN PARCIALMENTE HABILITADAS:

| No. | Provincia                      | Cantón              | Parroquia                                | Sector/Vía  | Evento Peligroso | Afectación (mts lineales) | Fecha del evento | Vías alternas   |
|-----|--------------------------------|---------------------|--|---|------------------|---------------------------|------------------|---|
| 1   | Azuay                          | Cuenca              | Molleturo                                | km 75, vía Cuenca-Molleturo-Naranjal [E-582]  | DESPLAZAMIENTO   | 20                        | 02/03/2024       | Ninguna   |
| 2   | Chimborazo                     | Chunchi             | Gonzol                                   | Zunag; en la Y antes de llegar a Zunag vía Chunchi - Alausí [E-35].                       | DESPLAZAMIENTO   | --                        | 02/03/2024       | Ninguna   |
| 3   | El Oro                         | Las Lajas           | El Paraíso                               | El Tigre 2, vía Las Lajas - Puyango [E25]   | DESPLAZAMIENTO   | 10                        | 02/03/2024       | Ninguna   |
| 4   | Bolívar                        | Echeandía           | Echeandía                                | La Dolorosa, vía Guanujo-Echeandía [E494]   | DESPLAZAMIENTO   | 60                        | 01/03/2024       | Ninguna   |
| 5   | Azuay                          | Cuenca              | Molleturo                                | km 90, vía Cuenca-Molleturo-Naranjal [E-582]  | DESPLAZAMIENTO   | 15                        | 28/02/2024       | Ninguna   |
| 6   | Loja                           | Quilanga            | Quilanga                                 | Llano Grande, vía Quilanga - Gonzanamá [E69]  | DESPLAZAMIENTO   | 30                        | 26/02/2024       | Ninguna   |
| 7   | Loja                           | Loja                | Sucre                                    | Tierras Coloradas, vía antigua Loja - Catamayo  | SOCAVAMIENTO     | ---                       | 26/02/2024       | Ninguna   |
| 8   | Napo                           | El Chaco            | Santa Rosa                               | Tres Cruces, vía El Chaco - Reventador [E45]  | HUNDIMIENTO      | --                        | 18/02/2024       | Ninguna   |
| 9   | Santo Domingo de los Tsáchilas | Santo Domingo       | Alluriquín                               | Km 83 Vía Aloag - Santo Domingo E- 20.  | DESPLAZAMIENTO   | 50                        | 06/01/2024       | ---   |
| 10  | Manabí                         | Santa Ana           | Santa Ana                                | Sitio Majojo, vía Santa Ana Olmedo subiendo el Cerro.                                     | HUNDIMIENTO      | --                        | 11/02/2024       | Ninguna   |
| 11  | Cotopaxi                       | Pujilí              | Tingo                                    | Tacajaló ingreso a la Esperanza, vía Pujilí - La Maná [E-30].                             | DESPLAZAMIENTO   | --                        | 31/01/2024       | Ninguna   |
| 12  | Manabí                         | Pedernales          | Pedernales                               | Vía Chamanga [E15]  | SOCAVAMIENTO     | ---                       | 30/01/2024       | Ninguna   |
| 13  | Manabí                         | Jama                | Jama                                     | Camarones Km 16, vía Jama - Pedernales [E15]  | HUNDIMIENTO      | 2                         | 30/01/2024       | Ninguna   |
| 14  | Los Ríos                       | Babahoyo            | Pimocha                                  | Puente de Los Gemelos   | SOCAVAMIENTO     | 6                         | 19/01/2024       | Ninguna   |
| 15  | Imbabura                       | Cotacachi           | García Moreno                            | entrada a Limones, vía Otavalo - Selva Alegre - Sanguangual - Las Golondrinas Km 89 [E29] | DESPLAZAMIENTO   | 100                       | 05/01/2024       | Ninguna   |
| 16  | Azuay                          | Sigsig              | Sigsig                                   | km 18+740, Vía Cuenca-Sigsig-Matanga [E-594]  | DESPLAZAMIENTO   | 30                        | 02/01/2024       | Ninguna   |
| 17  | Cotopaxi                       | Latacunga           | Eloy Alfaro                              | Por el night club El Bosque, vía Latacunga - Pujilí [E-30]                                | DESPLAZAMIENTO   | 25                        | 29/12/2023       | Ninguna   |
| 18  | Imbabura                       | Ibarra              | Carolina                                 | San Jerónimo-Guadual; vía Salinas - Lita km 114 [E10]                                     | DESPLAZAMIENTO   | 125                       | 22/12/2023       | Ninguna   |
| 19  | Morona Santiago                | Limón Indanza       | General Leonidas Plaza Gutiérrez (Limón) | Loma de la Virgen, vía Plan de Milagro-Gualaceo   | DESPLAZAMIENTO   | 26                        | 12/12/2023       | Cuenca-Guarumales-Méndez-Limón Indanza-Plan de Milagro. |
| 20  | Tungurahua                     | Baños de Agua Santa | Río Verde                                | San Jorge, vía Baños - Puyo [E30]   | SOCAVAMIENTO     | 100                       | 16/07/2023       | Ninguna   |
| 21  | Tungurahua                     | Baños de Agua Santa | Ulba                                     | Agoyán, vía Baños - Puyo [E-30]   | SOCAVAMIENTO     | 30                        | 27/06/2023       | Ninguna   |



REPORTE DE MONITOREO DE AMENAZAS Y EVENTOS PELIGROSOS - No. 0123

Fecha y Hora de actualización: domingo, 03 de marzo de 2024 - 02:01:43 / Página 17 de 19

| No. | Provincia       | Cantón         | Parroquia                                     | Sector/Vía  | Evento Peligroso    | Afectación (mts lineales) | Fecha del evento | Vías alternas  |
|-----|-----------------|----------------|---|---|---------------------|---------------------------|------------------|--|
| 22  | Esmeraldas      | Quinindé       | Malimpia                                      | Malimpia, E20 pasando el basurero a mano derecha                                  | SOCAVAMIENTO        | 30                        | 03/04/2023       | Ninguna  |
| 23  | Morona Santiago | Limón Indanza  | Yunganza (Cab. en el rosario)                 | Km 35, El Rosario, vía Bella Unión - Limón [E45]                                  | DESPLAZAMIENTO      | 30                        | 04/03/2023       | Ninguna  |
| 24  | Manabí          | Manta          | San Lorenzo                                   | Ruta del Spondylus San Lorenzo - Santa Rosa [E15]                                 | OLEAJE              | 1200                      | 24/01/2023       | Ninguna  |
| 25  | Azuay           | Sevilla de Oro | Palmas  | km 76, Vía Paute Guarumales Méndez [E-40]   | DESPLAZAMIENTO      | 25                        | 05/09/2022       | Ninguna  |
| 26  | Azuay           | Sevilla de Oro | Palmas  | km 61, Vía Paute Guarumales Méndez [E-40]   | SOCAVAMIENTO        | 35                        | 30/08/2022       | Ninguna  |
| 27  | Manabí          | Puerto López   | Salango                                       | La Rinconada 5 Cerros, vía Puerto López - Santa Elena [E15].                      | HUNDIMIENTO         | 4                         | 28/08/2022       | Ninguna  |
| 28  | Manabí          | Sucre          | Leonidas Plaza                                | Km 19, San Agustín-Tosagua [E-383]  | SUBSIDENCIA         | 150                       | 14/08/2022       | Ninguna  |
| 29  | Morona Santiago | Sucúa          | Asunción                                      | Sector paso Carreño [E45]   | SOCAVAMIENTO        | 5                         | 18/05/2022       | Ninguna  |
| 30  | Pichincha       | Mejía          | Manuel Cornejo A.                             | km 38 + 600, vía Alóag - Unión del Toachi [E20]                                   | HUNDIMIENTO         | 15                        | 25/02/2022       | Ninguna  |
| 31  | Esmeraldas      | Quinindé       | Rosa Zarate (Quinindé)                        | Km 68 Los Vergeles, vía Esmeraldas - Quinindé [E20]                               | HUNDIMIENTO         | 40                        | 08/02/2022       | Ninguna  |
| 32  | Imbabura        | Ibarra         | Carolina                                      | San Jerónimo; vía Salinas - Lita [E 10]   | DESPLAZAMIENTO      | 225                       | 22/12/2021       | 1.- Ruta desde la E10 Guallupe - San Juan de Lachas (Carchi) - por la E 182 Gualchan - Chical - Maldonado - Tulcán - Ibarra<br>2.- Para vehículos livianos, E10 desde San Jerónimo - Buenos Aires - Cahuasqui - Tumbabiro. |
| 33  | Cañar           | Cañar          | Ingapirca                                     | Vía El tambo - Ingapirca - Honorato Vásquez km 8+100, km 15.                      | DESPLAZAMIENTO      | 100                       | 24/11/2021       | Ninguna  |
| 34  | Morona Santiago | Morona         | Macas, cabecera cantonal y capital provincial | Vía Macas-Puyo [E45], tramo puente sobre el río Copueno-puente sobre el río Upano | SOCAVAMIENTO        | 180                       | 16/05/2021       | Ninguna  |
| 35  | Napo            | El Chaco       | Gonzalo Díaz De Pineda (El Bombón)            | San Rafael, Piedra Fina, San Luis, San Carlos, Vía Y de Baeza-Lago Agrio [E45]    | SOCAVAMIENTO        | 1040                      | 02/02/2020       | Lago Agrio - Coca - Y de Narupa - Tena - Ambato - Quito  |
| 36  | Morona Santiago | Santiago       | Patuca  | Loma Seca vía Patuca - Santiago [E40]   | SOCAVAMIENTO        | 15                        | 15/01/2020       | Ninguna  |
| 37  | Morona Santiago | Tiwintza       | San José de Morona                            | Shaime, vía Santiago-San José de Morona [E40]                                     | COLAPSO ESTRUCTURAL | 170                       | 13/05/2020       | Ninguna  |
| 38  | Morona Santiago | Tiwintza       | Santiago, cabecera cantonal                   | Km 75, Yapapas, vía Entronque a Santiago de Méndez - Santiago [E40]               | DESPLAZAMIENTO      | 70                        | 16/05/2020       | Ninguna  |
| 39  | Morona Santiago | Tiwintza       | Santiago, cabecera cantonal                   | Palomino km 68, vía Santiago-San José de Morona [E40]                             | SOCAVAMIENTO        | 70                        | 16/05/2020       | Ninguna  |
| 40  | Morona Santiago | Morona         | Macas, cabecera cantonal y capital provincial | Puente sobre el río Upano, vía Macas-Puyo-[E45]                                   | SOCAVAMIENTO        | 57                        | 21/06/2020       | Ninguna  |
| 41  | Morona Santiago | Tiwintza       | Santiago, cabecera cantonal                   | Yapapas, vía Entronque a Santiago de Méndez - Santiago [E40]                      | SOCAVAMIENTO        | 50                        | 21/08/2020       | Ninguna  |

## REPORTE DE MONITOREO DE AMENAZAS Y EVENTOS PELIGROSOS - No. 0123

Fecha y Hora de actualización: domingo, 03 de marzo de 2024 - 02:01:43 / Página 18 de 19

### 10 VÍAS DE SEGUNDO ORDEN CERRADAS:

| No. | Provincia   | Cantón     | Parroquia                    | Sector/Vía  | Evento Peligroso | Afectación (mts lineales) | Fecha del evento | Vías alternas                |
|-----|-------------|------------|------------------------------|---|------------------|---------------------------|------------------|------------------------------|
| 1   | Pichincha   | Quito      | Pomasqui                     | Desvío frente a la Escuela Superior de Policía                                  | DESLIZAMIENTO    | --                        | 02/03/2024       | Ninguna                      |
| 2   | Manabí      | Rocafuerte | Rocafuerte                   | Tierra bonita, límite cantonal con Tosagua a 700 metros de la vía Estatal [E38] | SUBSIDENCIA      | 100                       | 23/02/2024       | Ninguna                      |
| 3   | Manabí      | Pichincha  | Pichincha                    | Aqua Blanca, Vía Las Damas - Puerto Conguillo                                   | DESLIZAMIENTO    | 15                        | 18/02/2024       | Ninguna                      |
| 4   | Imbabura    | Otavalo    | San José de Quichinche       | El Puente   | INUNDACIÓN       | 60                        | 19/12/2023       | Ninguna                      |
| 5   | Esmeraldas  | Quinindé   | Cube                         | Recinto Cube  | DESLIZAMIENTO    | 20                        | 25/05/2023       | Ninguna                      |
| 6   | Santa Elena | Salinas    | Anconcito                    | Vía al Puerto Pesquero  | SOCAVAMIENTO     | --                        | 14/03/2023       | Ninguna                      |
| 7   | Pichincha   | Quito      | Conocoto                     | Calles Hermano Miguel y Panzaleo, cruce de vías                                 | SOCAVAMIENTO     | 30                        | 28/02/2022       | Ninguna                      |
| 8   | Azuay       | Nabón      | Nabón                        | Rosas, Bellavista, Tamboloma, Chunazana   | DESLIZAMIENTO    | 50                        | 14/03/2021       | Corraleja-Yasudel-Susudel    |
| 9   | Imbabura    | Pimampiro  | Pimampiro, Cabecera Cantonal | San José de Aloburo   | DESLIZAMIENTO    | 500                       | 09/11/2021       | Vía Narchimbuela - Pimampiro |
| 10  | Pichincha   | Mejía      | Tambillo                     | El Murco - Pasando la escuela Carlos Freire Larrea                              | INUNDACIÓN       | ---                       | 11/04/2022       | Ninguna                      |

### 11 VÍAS DE SEGUNDO ORDEN PARCIALMENTE HABILITADAS:

| No | Provincia       | Cantón     | Parroquia    | Sector/Vía  | Evento Peligroso    | Afectación (mts lineales) | Fecha del evento | Vías alternas |
|----|-----------------|------------|--------------|---|---------------------|---------------------------|------------------|---------------|
| 1  | Cañar           | Cañar      | Ducur        | Javín-Vía Montenegro  | DESLIZAMIENTO       | 60                        | 01/03/2024       | Ninguna       |
| 2  | Cotopaxi        | Latacunga  | Eloy Alfaro  | Varios Sectores.  | INUNDACIÓN          | --                        | 01/03/2024       | Ninguna       |
| 3  | Pichincha       | Quito      | Llano Chico  | Llano Chico   | DESLIZAMIENTO       | --                        | 27/02/2024       | Ninguna       |
| 4  | Bolívar         | San Miguel | Bilován      | varios sectores: Cedropamba-Sandalán-San Pedro, Matapalo, Santana y El Tingo. | DESLIZAMIENTO       | --                        | 21/02/2024       | Ninguna       |
| 5  | Morona Santiago | Morona     | Zuña (Zuñac) | Km 45, 61-69, vía Macas-Riobamba [E46]  | DESLIZAMIENTO       | 30                        | 19/02/2024       | Ninguna       |
| 6  | Esmeraldas      | Quinindé   | Rosa Zárate  | Quinindé  | DESLIZAMIENTO       | --                        | 22/01/2024       | Ninguna       |
| 7  | Manabí          | Sucre      | San Isidro   | San Isidro, vía San Isidro - Eloy Alfaro.                                     | HUNDIMIENTO         | 100                       | 22/01/2024       | Ninguna       |
| 8  | El Oro          | Piñas      | Capiro       | Conchicola, vía Piñas - Capiro  | HUNDIMIENTO         | 30                        | 04/01/2024       | Ninguna       |
| 9  | El Oro          | Piñas      | Moromoro     | El Placer, vía El Placer, Vía Buenaventura Saracay [E-585]                    | DESLIZAMIENTO       | 3                         | 17/10/2023       | Ninguna       |
| 10 | Chimborazo      | Pallatanga | Pallatanga   | Jiménez, vía Jiménez - Pallatanga   | SOCAVAMIENTO        | --                        | 27/05/2023       | Ninguna       |
| 11 | Pichincha       | Quito      | San Antonio  | Monjas y Chaguar  | COLAPSO ESTRUCTURAL | 15                        | 07/05/2022       | Ninguna       |

### 16 VÍAS DE TERCER ORDEN CERRADAS:

| No. | Provincia  | Cantón     | Parroquia     | Sector/Vía   | Evento Peligroso | Afectación (mts lineales) | Fecha del evento | Vías alternas   |
|-----|------------|------------|---------------|--|------------------|---------------------------|------------------|-----------------|
| 1   | Bolívar    | Chimbo     | Telimbela     | Las Peñas  | INUNDACION       | 50                        | 28/02/2024       | El Valle-Caluma |
| 2   | Pichincha  | Rumiñahui  | Sangolquí     | Centro de convenciones de Rumiñahui, calles Quito y Atacazo                          | SOCAVAMIENTO     | --                        | 27/02/2024       | Ninguna         |
| 3   | Esmeraldas | Quinindé   | La Unión      | Boca del Campo, comunidad el Rosario.  | DESLIZAMIENTO    | ---                       | 24/02/2024       | Ninguna         |
| 4   | Cotopaxi   | La Maná    | Pucayacu      | Sandomo, vía Pucayacu - Sandomo - Sigchos.   | DESLIZAMIENTO    | 60                        | 22/02/2024       | Ninguna         |
| 5   | El Oro     | Machala    | Nueve de Mayo | Sector Ceibales kilómetro 13, vía Machala El Retiro.                                 | SOCAVAMIENTO     | 25                        | 21/02/2024       | Ninguna         |
| 6   | El Oro     | Balsas     | Balsas        | San Roquito, Vía Balsas - San Roquito  | DESLIZAMIENTO    | 10                        | 20/02/2024       | Ninguna         |
| 7   | Manabí     | Pedernales | 10 de Agosto  | Varios Sectores ( Santa Rosa, San José Arriba)                                       | INUNDACION       | ---                       | 05/02/2024       | Ninguna         |
| 8   | Bolívar    | Echeandia  | Echeandia     | varios sectores, El Congreso, vía al Guabito y San José de Camarón,                  | SOCAVAMIENTO     | 47                        | 29/01/2024       | Ninguna         |
| 9   | Imbabura   | Cotacachi  | Apuela        | Apuela Centro Poblado, Cristopamba, Santa Rosa, La Playa, Pueblo Viejo, La Esperanza | DESLIZAMIENTO    | 120                       | 19/12/2023       | Ninguna         |

## REPORTE DE MONITOREO DE AMENAZAS Y EVENTOS PELIGROSOS - No. 0123

Fecha y Hora de actualización: domingo, 03 de marzo de 2024 - 02:01:43 / Página 19 de 19

|    |                 |           |                                  |  |                |       |            |         |
|----|-----------------|-----------|----------------------------------|--|----------------|-------|------------|---------|
| 10 | Imbabura        | Cotacachi | Peñaherrera                      | Villaflores, vía Peñaherrera - Cuellaje (vía INTAG)                                    | DESPLIZAMIENTO | 80    | 19/12/2023 | Ninguna |
| 11 | Imbabura        | Cotacachi | Peñaherrera                      | El Cristal, vía Peñaherrera - Villaflores  | DESPLIZAMIENTO | 50    | 19/12/2023 | Ninguna |
| 12 | Pichincha       | Mejía     | Tambillo                         | Ushco, vía Tambillo - Panamericana Sur   | INUNDACIÓN     | 20    | 10/04/2022 | Ninguna |
| 13 | Pichincha       | Mejía     | Manuel Cornejo Astorga (Tandapi) | Vía de ingreso a las Comunidades Peñas Blancas, El Paraíso, El Mirador y San Francisco | DESPLIZAMIENTO | 140   | 08/02/2022 | Ninguna |
| 14 | Morona Santiago | Morona    | Sinai                            | Playas de San Luis, vía Santa María Tunants-Playas de San Luis-Quinta Cooperativa      | INUNDACIÓN     | 3884  | 02/05/2021 | Ninguna |
| 15 | Azuay           | Cuenca    | Nulti                            | Pasto Romero, vía al centro Parroquial   | DESPLIZAMIENTO | 30    | 16/04/2021 | Ninguna |
| 16 | Chimborazo      | Chunchi   | Chunchi, cabecera cantonal       | Armenia  | DESPLIZAMIENTO | 955,9 | 20/01/2021 | Ninguna |

### 14 VÍAS DE TERCER ORDEN PARCIALMENTE HABILITADAS:

| No. | Provincia  | Cantón     | Parroquia       | Sector/Vía   | Evento Peligroso | Afectación (mts lineales) | Fecha del evento | Vías alternas |
|-----|------------|------------|-----------------|--|------------------|---------------------------|------------------|---------------|
| 1   | El Oro     | Portovelo  | Portovelo       | Sector Aguas Termales, vía Portovelo - Zaruma                              | DESPLIZAMIENTO   | 50                        | 01/03/2024       | Ninguna       |
| 2   | El Oro     | Atahualpa  | Ayapamba        | Piedra Hendida, vía Piñas - Atahualpa                                      | DESPLIZAMIENTO   | 20                        | 29/02/2024       | Ninguna       |
| 3   | El Oro     | Atahualpa  | San José        | San José, vía San José - Milagro   | DESPLIZAMIENTO   | 20                        | 29/02/2024       | Ninguna       |
| 4   | Azuay      | Cuenca     | Chaucha         | Angas  | DESPLIZAMIENTO   | 50                        | 18/02/2024       | Ninguna       |
| 5   | Esmeraldas | Quinindé   | La Unión        | Recinto La Pimienta, vía Playa del Muerto                                  | HUNDIMIENTO      | --                        | 22/01/2024       | Ninguna       |
| 6   | Esmeraldas | Quinindé   | Malimpia        | Vía Cristóbal Colón - Valle Esmeraldeño                                    | DESPLIZAMIENTO   | --                        | 22/01/2024       | Ninguna       |
| 7   | El Oro     | Marcabellí | Marcabellí      | Villa Seca, Vía Marcabellí - Las Lajas                                     | DESPLIZAMIENTO   | 60                        | 11/01/2024       | Ninguna       |
| 8   | El Oro     | Piñas      | Capiro          | Conchicola, vía Piñas - Capiro.  | HUNDIMIENTO      | 30                        | 05/01/2024       | Ninguna       |
| 9   | Carchi     | Mira       | Jijón y Caamaño | San Jacinto, Santa Marianita de Caliche; Chinambi; San Patricio            | DESPLIZAMIENTO   | 50                        | 04/01/2024       | Ninguna       |
| 10  | Tungurahua | Ambato     | Totoras         | Barrio el Recreo, A 3 cuadras del parque central, vía Totoras - El Recreo. | DESPLIZAMIENTO   | --                        | 29/12/2023       | Ninguna       |
| 11  | Esmeraldas | Esmeraldas | San Mateo       | Recinto Danila   | DESPLIZAMIENTO   | -                         | 28/12/2023       | Ninguna       |
| 12  | Esmeraldas | Quinindé   | Chura           | comunidad Chancama adentro sector Valle Hermoso                            | SOCAVAMIENTO     | 15                        | 06/12/2023       | Ninguna       |
| 13  | Imbabura   | Otavalo    | Selva Alegre    | Comunidad de Pamplona  | DESPLIZAMIENTO   | -                         | 22/11/2023       | Ninguna       |
| 14  | Pastaza    | Arajuno    | Arajuno         | Boano, vía Shiwakucha - Puni Bocana  | SOCAVAMIENTO     | 70                        | 28/07/2022       | Ninguna       |

Reporte generado por la Dirección de Monitoreo de Eventos Adversos de la Secretaría de Gestión de Riesgos.

Reporte elaborado por:

Nombre: Juan Carlos Bravo. - Digitador Nacional

Correo electrónico: [juan.bravo@gestionderiesgos.gob.ec](mailto:juan.bravo@gestionderiesgos.gob.ec)

Teléfono: 042593500 ext. 1605

Reporte revisado por:

Nombre: - Crithian Mazorra :Analista de Monitoreo de Eventos Adversos

Correo electrónico: [cristian.mazorra@gestionderiesgos.gob.ec](mailto:cristian.mazorra@gestionderiesgos.gob.ec)

Teléfono: 042593500 ext. 1603

Para ser agregado o removido de esta lista de destinatarios, por favor envíe un correo electrónico a [sala.nacional@gestionderiesgos.gob.ec](mailto:sala.nacional@gestionderiesgos.gob.ec)

Para más información, visite nuestro sitio web: <https://www.gestionderiesgos.gob.ec/reportes-de-monitoreo-de-amenazas-y-eventos-peligrosos-2022/>