

SitRep No. 30 – Lluvias del 01 de enero de 2024 a la fecha

INFORME DE SITUACIÓN GUAYAS

Este Informe cubre el periodo de 01.01.2024 al 19.03.2024

El próximo SITREP será emitido en caso de generarse nueva actividad relevante.

1. Puntos importantes

- Desde el 1 de enero de 2024 hasta la presente fecha, en los **25 cantones de la provincia**, se han registrado **313 eventos peligrosos por lluvias**, siendo los más recurrentes los siguientes: **inundaciones (80,51%), colapso estructural (9,90%), vendaval (5,75%), socavamientos (2,24%), deslizamientos (1,28%) y hundimiento (0,32%)** entre los principales.
- Durante este periodo, los cantones con mayor impacto a la población son: Jujan, Colimes, Guayaquil, Balzar, Milagro y Pedro Carbo.
- Se encuentran activos el COE Provincial y 10 COEs cantonales: **Milagro, Playas, Naranjito, Guayaquil, Balzar, Simón Bolívar, Palestina, Santa Lucía, Jujan y Daule**, para dar atención y coordinar las acciones de respuesta.
- Se encuentra **seis cantones declarados en emergencia: Playas, Milagro, Santa Lucía, Palestina, Balzar y Jujan**.
- Se mantiene **cinco alojamientos activos en los cantones de Naranjito, Playas y Santa Lucía**.

NIVEL DE
AFECTACIÓN

3

Calificación realizada con base al Manual del COE 2017

2. Situación Hidrometeorológica actual.



Según el Boletín Meteorológico Nro. 18 de INAMHI, Estatus: advertencia, con vigencia desde: **20H00 del 18 de marzo hasta las 07H00 del 23 de marzo de 2024**, indica: En los próximos días se presentarán lluvias de moderada y puntual alta intensidad, con mayor énfasis en el interior de la región Litoral, y estribación de cordillera occidental. En dichos sectores, los eventos de mayor relevancia se enfocarán entre la tarde del 20 y madrugada del 21; y entre la tarde del 21 y madrugada del 22 de marzo del 2024

- Región Litoral:** Lluvias de moderada y puntual alta intensidad con tormentas eléctricas y ráfagas de viento. Se prevé que las lluvias se presenten entre horas de la noche y madrugada.
- Región Insular:** Lluvias de moderada intensidad y presencia de ráfagas de viento.
- Región Interandina:** Lluvias moderadas y de mayor intensidad en zonas de estribación de cordillera occidental
- Región Amazónica:** Lluvias de moderada y puntual alta intensidad.

Estimación de precipitación diaria en milímetros (mm)

REGIÓN	Lluvia Máxima Acumulada en 24 horas (mm)		
	Nivel medio	Nivel alto	Mayor
Litoral / Insular	10 - 18	18 - 41	> 42
Interandina	8 - 13	12 - 27	
Amazonia	12 - 31	32 - 54	

ESTADO DE CUERPOS DE AGUA.

En el seguimiento realizado por las Unidades de Monitoreo de la SGR, al momento de la publicación de este informe no se registran novedades en los **cuerpos hídricos de la provincia**.

3. Eventos Peligrosos y Afectaciones – Resumen.

Desde el 01 de enero del 2024 a la fecha, por lluvias se han registrado los siguientes eventos peligrosos:

Cantón	Inundación	Colapso Estructural	Vendaval	Socavamiento	Deslizamiento	Hundimiento	Total general
Guayaquil	53	13	3	1	2	--	72
Daule	24	--	2	--	--	--	26
Milagro	18	2	5	--	--	--	25
Pedro Carbo	16	2	1	1	--	--	20
Alfredo Baquerizo Moreno (Jujan)	12	1	3	--	--	--	16
Salitre (Urbina Jado)	16	--	--	--	--	--	16
San Jacinto De Yaguachi	16	--	--	--	--	--	16
Naranjal	11	3	--	--	--	--	14
Santa Lucía	11	1	1	--	--	--	13
Duran	8	2	--	--	1	--	11
Naranjito	7	1	1	1	--	1	11
Simón Bolívar	9	--	--	1	--	--	10
El Triunfo	8	--	--	1	--	--	9
Colimes	5	--	1	1	--	--	7
El Empalme	5	1	1	--	--	--	7
Nobol	6	--	--	--	--	--	6
Balzar	5	--	--	--	--	--	5
Lomas De Sargentillo	5	--	--	--	--	--	5
Samborondón	5	--	--	--	--	--	5
Balao	2	2	--	--	--	--	4
Isidro Ayora	3	1	--	--	--	--	4

Dirección: Edificio CIS ECU-911,

Av. Samborondón KM 0,5

Código postal: 092301 / Samborondón-Ecuador.

Teléfono: +593-4 2593-500



www.gestionderiesgos.gob.ec

Cantón	Inundación	Colapso Estructural	Vendaval	Socavamiento	Deslizamiento	Hundimiento	Total general
Palestina	3	1	--	--	--	--	4
Playas	3	1	--	--	--	--	4
Gnral. Antonio Elizalde (Bucay)	1	--	--	--	1	--	2
Crncl. Marcelino Maridueña	--	--	--	1	--	--	1
Total general	252	31	18	7	4	1	313
	80,51%	9,90%	5,75%	2,24%	1,28%	0,32%	



Fuente: Unidades de Monitoreo SGR - Instituciones del SNOGIRD. 19/03/2024 - 10h30

Por los eventos detallados en la tabla anterior, se han registrado las siguientes afectaciones:

Afectación a Personas:


 Personas afectadas:	39.251	 Personas damnificadas:	147
--	--------	---	-----

Afectación a Viviendas:


 Viviendas afectadas:	9.908	 Viviendas destruidas:	40
---	-------	--	----

Afectación a servicios básicos esenciales e infraestructura:



Vías afectadas (kilómetros)

 Primer Orden:	0,08
Segundo Orden:	0,42
Tercer Orden:	0,02
Total Vías afectadas (kilómetros):	0,52

Bienes Privados y Públicos

 Bienes privados afectados:	6
Bienes públicos afectados:	4
Puentes afectados:	4
Puentes destruidos:	1


Infraestructura Educativa

 Unidades Educativas con daño funcional:	269
 Unidades Educativas con daño estructural:	7
Total de unidades impactadas:	276

Infraestructura de Salud

 Centros de Salud afectados:	5
---	---

Medios de Vida

 Superficie agrícola (hectáreas):		 Animales Afectados	8.380
Afectación parcial:	10.040,50	Animales muertos	7
 Afectación total o pérdida:	5.474,10		

Fuente: Unidades de Monitoreo - Instituciones del SNOGIRD. 19/03/2024 - 10h30

Nota aclaratoria: Toda la información de cifras mostradas en el presente Informe, está sujeta a variación en virtud del levantamiento continuo de información.

4. Detalle de afectaciones por provincias

Cantón	Cuenta de Evento	Personas Impactadas	Personas Afectadas	Familias Afectadas	Personas Damnificadas	Familias Damnificadas	Viviendas Afectadas	Viviendas Destruídas	Centros De Salud Afectados	Puentes Afectados	Puentes Destruídos	Bienes Públicos Afectados	Bienes Privados Afectados	K. Lineales De Vías Afectadas	Animales Afectados	Animales Muertos
Alfredo Baquerizo Moreno (Jujan)	16	8676	8676	2705	0	0	2375	0	0	0	0	0	0	0	347	0
Colímes	7	7864	7864	2820	0	0	2658	0	0	0	0	0	0	0,02	0	0
Guayaquil	72	5769	5659	1677	110	30	1637	32	2	2	0	1	2	0	73	7
Balzar	5	3691	3691	160	0	0	160	0	0	0	0	0	0	0	4098	0
Milagro	25	2925	2925	844	0	0	549	0	2	0	0	2	0	0	0	0
Pedro Carbo	20	1707	1707	365	0	0	344	0	0	0	0	0	0	0,42	0	0
Daule	26	1609	1603	625	6	18	464	1	0	0	0	0	1	0	40	0
Simón Bolívar	10	1395	1395	381	0	0	380	0	0	0	0	0	0	0	0	0
Playas	4	1235	1235	466	0	0	466	0	0	1	0	0	0	0	0	0
Palestina	4	931	916	237	15	4	237	4	0	0	0	0	0	0	2528	0
Lomas De Sargentillo	5	768	768	293	0	0	258	0	0	0	0	0	0	0	0	0
San Jacinto De Yaguachi	16	560	560	141	0	0	0	0	0	0	0	0	0	0	0	0
Salitre (Urbina Jado)	16	471	471	167	0	0	151	0	1	0	0	0	0	0	0	0
Balao	4	340	340	87	0	0	87	0	0	0	0	0	0	0	0	0

Cantón	Cuenta de Evento	Personas Impactadas	Personas Afectadas	Familias Afectadas	Personas Damnificadas	Familias Damnificadas	Viviendas Afectadas	Viviendas Destruídas	Centros De Salud Afectados	Puentes Afectados	Puentes Destruídos	Bienes Públicos Afectados	Bienes Privados Afectados	K. Lineales De Vías Afectadas	Animales Afectados	Animales Muertos
Naranjito	11	285	274	65	11	2	30	1	0	0	0	0	2	0	0	0
Isidro Ayora	4	273	273	71	0	0	1	0	0	0	0	0	0	0	0	0
El Triunfo	9	246	246	60	0	0	36	0	0	1	0	0	0	0,06	0	0
Santa Lucía	13	242	242	64	0	0	29	0	0	0	0	0	0	0	1294	0
Duran	11	139	136	34	3	1	34	1	0	0	0	0	0	0	0	0
Naranjal	14	125	123	31	2	1	1	1	0	0	1	1	1	0	0	0
Samborondón	5	83	83	21	0	0	0	0	0	0	0	0	0	0	0	0
El Empalme	7	32	32	9	0	0	9	0	0	0	0	0	0	0	0	0
Cnel. Marcelino Maridueña	1	24	24	6	0	0	0	0	0	0	0	0	0	0	0	0
Gnral. Antonio Elizalde (Bucay)	2	8	8	5	0	0	2	0	0	0	0	0	0	0,02	0	0
Nobol	6	0	0	0	0	0	0	0	0	0	0	0	0	0	0	0
Total general	313	39398	39251	11334	147	56	9908	40	5	4	1	4	6	0,52	8380	7

Fuente: Unidades de Monitoreo SGR - Instituciones del SNDGIRD. 19/03/2024 - 10h30

5. Alojamiento Temporales

Durante este periodo, por lluvias se tiene cinco alojamientos temporales activos

Nro.	Cantón	Parroquia	Nombre Del Sitio De Alojamiento Temporal	Personas en Alojamientos Temporales	Familias en Alojamientos Temporales
1	Naranjito	Naranjito	Casa de Eventos de la Cdla Dignidad Nacional	7	1
2	Playas	Gral. Villamil Playas	Coliseo Cacique Tomalá	111	31
3	Playas	Gral. Villamil Playas	UE Juan Bautista Aguirre	62	20
4	Santa Lucia	Santa Lucia	Albergue Municipal Santa Rosa	63	18
5	Santa Lucia	Santa Lucia	Casa Comunal San Pablo	19	6
Total				269	76

6. Asistencia Humanitaria

Por eventos producidos por lluvias desde el 1 de enero de 2024 a la fecha, tenemos las siguientes entregas de asistencia humanitaria realizadas:

Por parte de la Secretaría de Gestión de Riesgos se registra:

No.	Cantón	Kit Complementario de Alimentos -KCA	(PRH) (para 3 días)	Kit de Aseo Personal	Kit de Dormir	Kit de Vajilla	Kit de Limpieza (albergue)	KMCCAT	Saquillos Control de Inundaciones	Otros	Total
1	Alfredo Baquerizo Moreno (Jujan)	0	461	200	0	0	0	0	0	0	661
2	Balao	31	0	55	0	31	86	5	0	1	209
3	Colimes	0	130	0	0	0	0	0	0	0	130
4	El Empalme	1	0	1	0	1	1	0	0	0	4
5	Isidro Ayora	2	0	0	0	1	1	0	0	0	4
6	Lomas De Sargentillo	0	67	0	0	0	185	0	0	0	252
7	Milagro	22	0	0	0	44	22	0	0	0	88
8	Naranjal	2	0	2	5	0	2	0	0	100	111
9	Naranjito	17	2	7	0	14	16	0	0	0	56
10	Palestina	0	11	0	0	0	123	0	0	1	135
11	Pedro Carbo	0	158	0	0	0	29	0	0	0	187
12	Playas	0	400	0	0	0	400	0	0	0	800
13	Salitre (Urbina Jado)	0	51	51	0	0	100	0	0	6	208
14	Santa Lucia	0	2	2	0	4	0	0	0	0	8
15	Simón Bolívar	51	11	0	0	1	104	0	500	0	667
16	Gnral. Antonio Elizalde (Bucay)	0	0	5	0	0	5	0	0	0	10
Total general		126	1293	323	5	96	1074	5	500	108	3530

Fuente: Unidades de Monitoreo SGR - Instituciones del SNDGIRD. 18/03/2024 - 10h30

Por parte del Sistema Nacional Descentralizado de Gestión de Riesgos, se registra:

No.	Cantón	Kit Complementario de Alimentos -KCA	KPRH (para 3 días)	Kit de Aseo Personal	Camas	Cobijas / Frazadas	Colchones	Kit de Dormir	Kit de Limpieza (albergue)	Mosquiteras, Redes de Cama	Purificador de Agua	Láminas de Zinc	Otros	Total
1	Alfredo Baquerizo Moreno (Jujan)	0	600	0	0	0	0	0	0	600	0	0	0	1200
2	Balzar	1	248	0	0	0	0	0	0	0	0	0	0	249
3	Colimes	0	973	0	0	0	0	0	0	812	0	0	0	1785
4	Daule	4	0	3	0	4	0	8	0	0	0	16	25	60
5	Duran	3	33	2	0	0	0	2	1	0	0	0	0	41
6	El Empalme	0	8	0	0	5	2	0	0	5	0	0	5	25
7	El Triunfo	6	0	0	0	0	12	0	0	12	0	0	0	30
8	Guayaquil	1069	546	0	0	0	163	80	14	1000	0	0	0	2872
9	Milagro	0	331	1	0	0	0	232	0	0	0	145	0	709
10	Naranjal	2	0	0	0	2	0	0	0	3	0	0	2	9
11	Naranjito	0	13	0	7	0	4	0	0	14	3	0	7	48
12	Palestina	0	129	0	0	0	1	0	128	0	0	0	1	259
13	Pedro Carbo	0	183	29	0	5	106	0	29	82	0	0	5	439
14	Playas	66	400	0	0	0	200	0	0	200	0	0	0	866
15	Salitre (Urbina Jado)	0	90	0	0	0	0	0	0	90	0	0	0	180
16	Santa Lucía	2	0	0	0	3	0	0	0	3	0	0	4	12
17	Simón Bolívar	0	105	0	0	98	94	0	0	98	0	0	98	493
Total general		1153	3659	35	7	117	582	322	172	2919	3	161	147	9277

Fuente: Unidades de Monitoreo SGR - Instituciones del SNDGIRD. 19/03/2024 - 10h30

7. COE activados, casos representativos y acciones de respuesta

- Desde el 01/01/2024 hasta la presente fecha, se ha declarado en emergencia seis cantones en emergencia:

Fecha de declaratoria	Cantón	Fecha de Cierre	Observación
09/02/2024	Playas	08/04/2024	DECLARAR en estado de emergencia por PRECIPITACIONES INVERNALES REGISTRADAS EN EL CANTÓN PLAYAS, con las consecuencias legales que ello implica esto es, demandar de las demás instancias públicas la intervención necesaria para atender la situación producida, por las lluvias en todo el territorio cantonal.
13/02/2024	Milagro	13/04/2024	DECLARAR en Situación de Emergencia por inundaciones al cantón San Francisco de Milagro, debido a las lluvias en la costa centro y sur del Ecuador, lo que ha ocasionado desbordamientos en el sistema hídrico del cantón, anegando cientos de hectáreas del área urbana y rural de Milagro; con la finalidad de prevenir, mitigar y resolver los eventos naturales que ponen en inminente peligro a la población y a la obra pública, conforme a los informes emitidos por los entes técnicos del Municipio de Milagro
21/02/2024	Santa Lucía	20/04/2024	DECLARAR en EMERGENCIA al cantón Santa Lucía, por el lapso de 60 días, a fin de que el GAD Municipal del cantón Santa Lucía y demás instituciones públicas que integran el Comité de Operaciones de Emergencias - COE Cantonal intervengan y controlen de forma inmediata la situación inminentes que está atravesando el cantón por época invernal .
20/02/2024	Palestina	20/05/2024	DECLARAR en situación de EMERGENCIA a todo el territorio del cantón PALESTINA, con la finalidad de prevenir, mitigar y resolver los eventos adversos producidos por las inundaciones a consecuencia de la grave temporada invernal, que ha puesto en inminente peligro a la población y varias obras públicas , así como bienes muebles e inmuebles y sembríos de los ciudadanos, incluso de los animales domésticos.
22/02/2024	Balzar	21/04/2024	DECLARAR en situación de EMERGENCIA a todo el territorio del cantón BALZAR, por el lapso de 60 días, con la finalidad de prevenir, mitigar y resolver los eventos adversos producidos por las inundaciones a consecuencia de la grave temporada invernal, que ha puesto en inminente peligro a la población y varias obras públicas , así como bienes muebles e inmuebles y sembríos de los ciudadanos.
26/02/2024	Alfredo Baquerizo Moreno (Jujan)	25/04/2024	Declarar en situación de emergencia a la jurisdicción cantonal bajo circunstancia de fuerza mayor en virtud de los eventos registrados y de público conocimiento, ocasionada por inundaciones en la etapa invernal .

- Se encuentra activo los siguientes COES:

COE Cantonales (10)

COE Provinciales (01)

No.	Cantón	Fecha de activación
1	Playas	09/02/2024
2	Milagro	13/02/2024
3	Naranjito	15/02/2024
4	Balzar	19/02/2024
5	Simón Bolívar	20/02/2024
6	Guayaquil	20/02/2024
7	Palestina	20/02/2024
8	Santa Lucía	21/02/2024
9	Alfredo Baquerizo Moreno Jujan	22/02/2024
10	Daule	22/02/2024

No.	Provincia	Fecha de activación
1	Guayas	20/02/2024

Entre los casos más relevantes ocurridos durante los últimos 15 días podemos mencionar los siguientes:

Zona 5

- Pedro Carbo / Pedro Carbo / Varios sectores y recintos (Las Cucharas, Barrio Guayaquil, Martha Bucaram, Arenosos, Santa Rosa, recinto Villao).** Por lluvias registradas la tarde del 18/03/2024, se reportan varias viviendas afectadas.

 - viviendas afectadas (bajo evaluación)

GAD Cantonal confirmó novedad y se encuentra realizando el levantamiento de información.
- Pedro Carbo /Sabanilla / Varios Recintos (Recintos Botija, La Chonta, Río Nuevo, Bachillero).** Por lluvias registradas en la noche del 13/03/2024, se reportan varias viviendas afectadas, las familias que se vieron afectadas se mantienen en sus inmuebles, ya que realizaron la limpieza y el agua que había ingresado descendió con el transcurso de las horas.

 - 92 viviendas afectadas
 - 92 familias, 299 personas afectadas

GAD Cantonal confirmó novedad y realizó levantamiento de información.
- Alfredo Baquerizo Moreno (Jujan) / Alfredo Baquerizo Moreno (Jujan), Cabecera Cantonal / Recinto Tamarindo 1 y 2.** Por lluvias registradas la madrugada del 09/03/2024 se produjo el **desbordamiento del Estero Ñauza**, varias viviendas resultaron afectadas con el ingreso de agua, las familias afectadas continúan en sus viviendas. **El Estero Ñauza se mantiene con tendencia a disminuir su caudal.**

 - 63 viviendas afectadas.
 - 63 familias, 208 personas afectadas.

GAD Cantonal realizó el levantamiento de información. SNGR realizó la entrega de asistencia humanitaria
- Simón Bolívar/ Simón Bolívar/Rcto. San Agustín, Rcto. Gran Colombia.** Por lluvias registradas el 05/03/2024 y el **desbordamiento de los Ríos Amarillos y Chilintomo**, se registraron varios sectores con acumulación de agua. Además, se generó afectaciones en diferentes viviendas, las familias afectadas continúan en sus viviendas. Al momento **los ríos Chilintomo y Los Amarillos se encuentran con tendencia a disminuir su caudal.**

 - 118 viviendas afectadas.
 - 118 familias, 450 personas afectadas.

GAD Cantonal realizó el levantamiento de información

Eventos Adversos de la Secretaría de Gestión de Riesgos.

SitRep elaborado por:

Nombre: Shirley Quiroz - Operador Provincial Monitoreo de Eventos Adversos
Correo electrónico: shirley.quiroz@gestionderiesgos.gob.ec
Teléfono: 042593500

SitRep aprobado por:

Nombre: Javier Sarango. - Analista de Monitoreo de Eventos Adversos
Correo electrónico: jose.sarango@gestionderiesgos.gob.ec
Teléfono: 042593500 ext. 1602

Para ser agregado o removido de esta lista de SitRep, por favor envíe un correo electrónico a sala.nacional@gestionderiesgos.gob.ec
Para más información, visite nuestro sitio Web: <https://www.gestionderiesgos.gob.ec/informes-de-situacion-actual-por-eventos-adversos-ecuador/>