



AFECTACIONES POR LLUVIAS EN EL ECUADOR

Inicio 29/01/2024 al 21/03/2024 - 14:00. En referencia al SITREP N° 46

Desde el 29 de enero de 2024 hasta la presente fecha se han registrado 1126 eventos peligrosos en 23 provincias, afectando a 155 cantones y 418 parroquias. Los eventos más recurrentes son los siguientes: inundaciones (58,41%), deslizamientos (21,76%), colapsos estructurales (8,26%), socavamientos (3,55%), vendavales (3,37%) y a luvión (1,24%).

Mapa provincias con mayor impacto a personas: **Manabí, Guayas, Los Ríos, Esmeraldas, y Cotopaxi**



6
Personas fallecidas



152.355
Personas afectadas



1.355
Personas damnificadas



33.804
Viviendas afectadas



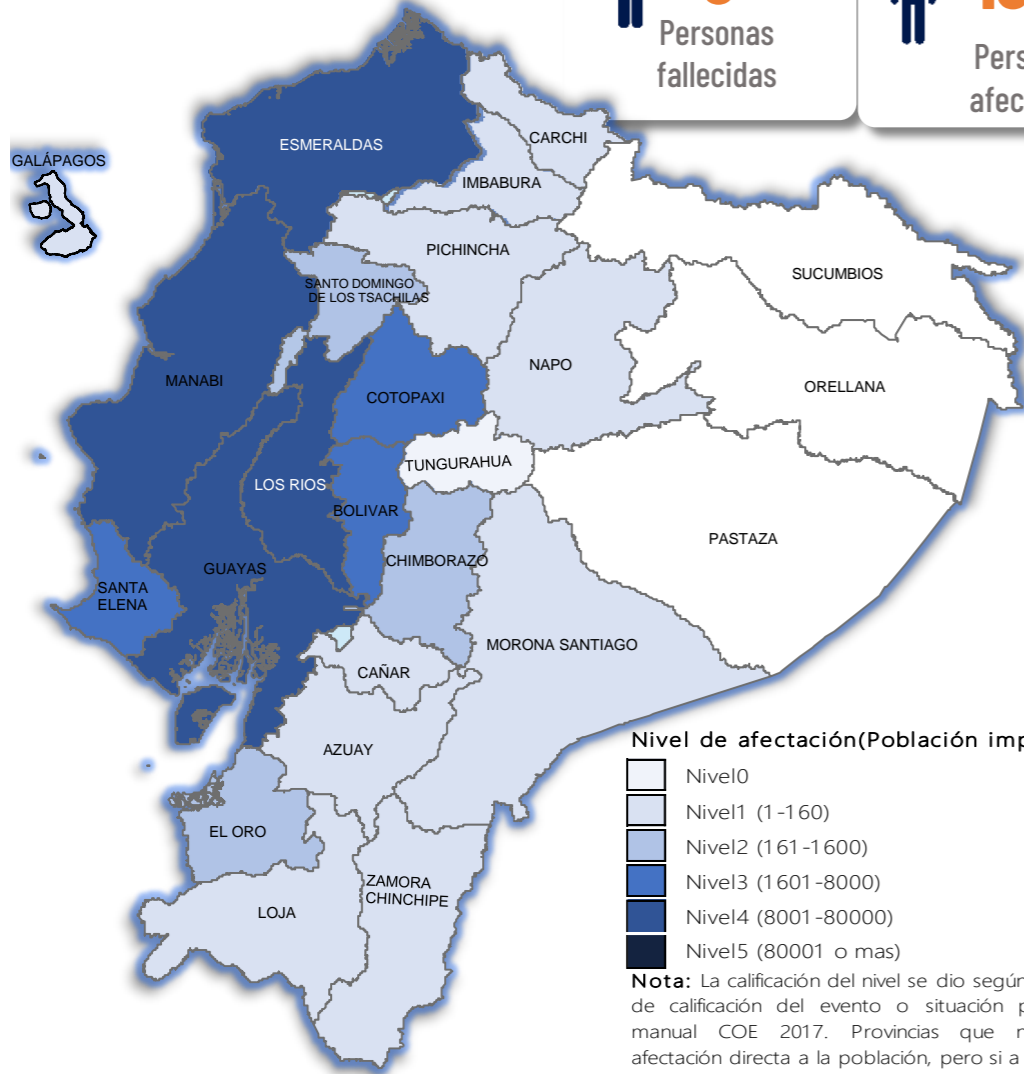
114
Viviendas destruidas



37,18
Km de vías afectadas



28.515,90
Ha. de cultivos impactados



Nivel de afectación (Población impactada)

- Nivel0
- Nivel1 (1-160)
- Nivel2 (161-1600)
- Nivel3 (1601-8000)
- Nivel4 (8001-80000)
- Nivel5 (80001 o mas)

Nota: La calificación del nivel se dio según la "Tabla de calificación del evento o situación peligrosa", manual COE 2017. Provincias que no tienen afectación directa a la población, pero si a diferentes infraestructuras, se registran en el nivel 0.

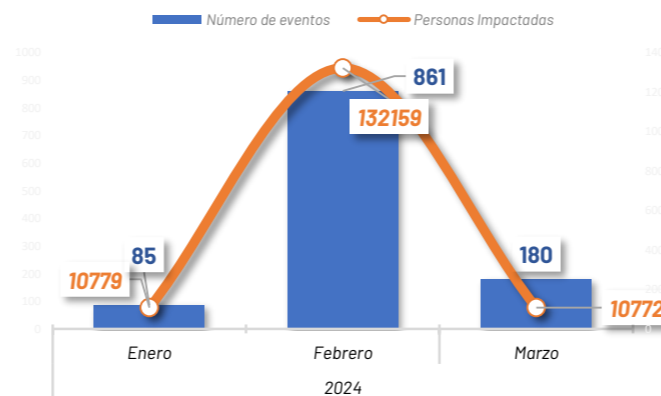
Cantidad de eventos por lluvias



Detalle de afectaciones a nivel provincia

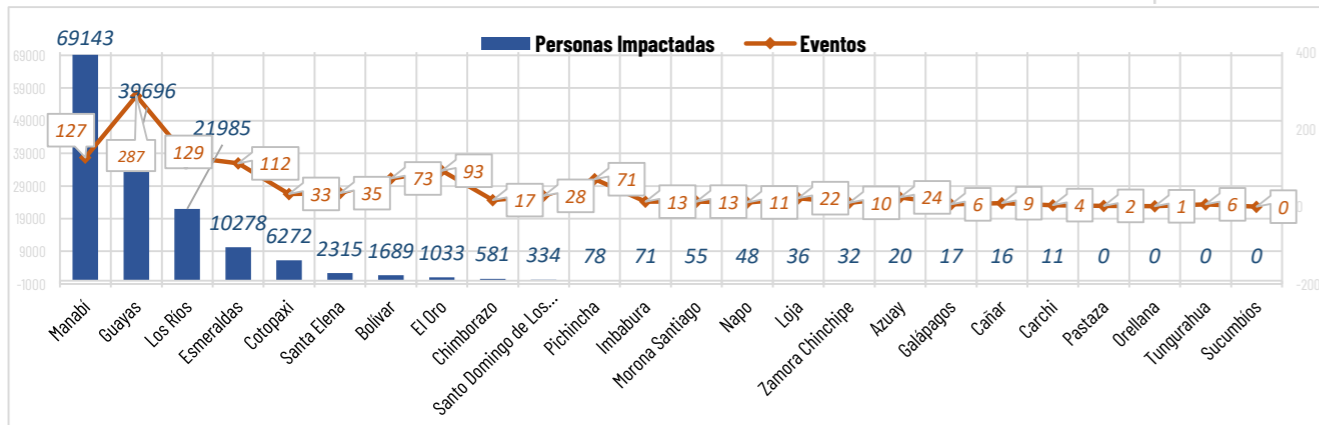
Provincia	Personas fallecidas	Personas Afectadas	Personas Damnificadas	Viviendas Afectadas	Viviendas Destruidas	Km. de vías afectadas
Manabí	1	68746	397	17069	40	2,75
Guayas	0	39509	187	9953	39	0,56
Los Ríos	0	21959	26	5220	9	3,27
Esmeraldas	0	9680	598	756	10	2,57
Cotopaxi	0	6248	24	15	0	6,06
Santa Elena	0	2296	19	240	4	0,04
Bolívar	0	1666	23	140	7	5,14
El Oro	1	1000	33	183	4	1,97
Chimborazo	0	543	38	26	0	9,49
Santo Domingo de I	1	329	5	86	0	0,21
Pichincha	0	78	0	41	0	1,08
Imbabura	0	71	0	16	0	1,93
Morona Santiago	0	55	0	10	0	0,63
Napo	0	48	0	12	0	0,11
Loja	0	31	5	8	1	0,22
Zamora Chinchipe	0	32	0	12	0	0,13
Azuay	3	20	0	5	0	0,62
Galápagos	0	17	0	5	0	0,00
Cañar	0	16	0	5	0	0,29
Carchi	0	11	0	2	0	0,04
Pastaza	0	0	0	0	0	0,00
Orellana	0	0	0	0	0	0,00
Tungurahua	0	0	0	0	0	0,07
Sucumbios	0	0	0	0	0	0,00
Total	6	152355	1355	33804	114	37,18

Número de eventos vs Personas Impactadas por mes

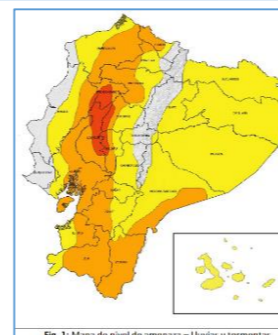


Recurrencia de eventos por lluvias vs Personas Impactadas a nivel provincial

Personas impactadas refiere a la suma de personas afectadas y personas damnificadas



Situación meteorológica



Según el Boletín Meteorológico Nro. 18 de INAMHI, Estatus: advertencia, con vigencia desde: desde 20H00 del 18 hasta las 07H00 del 23 de marzo de 2024, indica que el nivel de amenaza es: Medio, Alto y Muy Alto con un fenómeno de Lluvias y Tormentas Eléctricas. En los próximos días se presentarán lluvias de moderada y puntual alta intensidad, con mayor énfasis en el interior de la región Litoral, y estribación de cordillera occidental. En dichos sectores, los eventos de mayor relevancia se enfocarán entre la tarde del 20 y madrugada del 21; y entre la tarde del 21 y madrugada el 22 de marzo.

- Región Litoral: Lluvias de moderada y puntual alta intensidad con tormentas eléctricas y ráfagas de viento. Se prevé que las lluvias se presenten entre horas de la noche y madrugada.
- Región Insular: Lluvias de moderada intensidad y presencia de ráfagas de viento.
- Región Interandina: Lluvias moderadas y de mayor intensidad en zonas de estribación de cordillera occidental.
- Región Amazónica: Lluvias de moderada y puntual alta intensidad.



AFECTACIONES POR LLUVIAS EN EL ECUADOR

Inicio 29/01/2024 al 21/03/2024 - 14:00. En referencia al SITREP N° 46

COE ACTIVADOS

Para la atención de los eventos peligrosos presentados por lluvias se activaron:



7 COE Provinciales

Loa Ríos, Santa Elena, Manabí, Santo Domingo de los Tsáchilas, Guayas, Esmeraldas y Bolívar

42 COE Cantonales

No.	Provincia	Cantón	Fecha de activación	No.	Provincia	Cantón	Fecha de activación
1	Chimborazo	Chunchi	13/01/2024	22	Imbabura	Antonio Vela	5/02/2024
2		Alaqui	21/02/2024	23		Morona	21/02/2024
3	Azuay	Cajiao-Pan de Azúcar	13/02/2024	24		Baba	19/02/2024
4		Chimbo	20/02/2024	25	Buena Es	22/02/2024	
5	Bolívar	Caluma	21/02/2024	26	Palenque	22/02/2024	
6		Esmeraldas	21/02/2024	27	Los Ríos	19/02/2024	
7	El Oro	Peripa	20/02/2024	28		Cañar	20/02/2024
8		Esmeraldas	21/02/2024	29		Montalvo	20/02/2024
9	Esmeraldas	Muisne	5/02/2024	30		Valencia	20/02/2024
10		Quimsa	5/02/2024	31		Vinces	20/02/2024
11		Baños	20/02/2024	32		Vinces	01/03/2024
12		Alfredo Baquerizo Moreno	22/02/2024	33		Flavio Alfaro	4/02/2024
13		Baños	20/02/2024	34		Chone	21/02/2024
14		Ducul	20/02/2024	35		Jipijapa	22/02/2024
15		Esmeraldas	20/02/2024	36		Chimbo	22/02/2024
16	Guayas	Milagro	13/02/2024	37	Manabí	Pedernales	21/02/2024
17		Narajito	15/02/2024	38		Patate	21/02/2024
18		Palestina	20/02/2024	39		Puerto López	20/02/2024
19		Playas	5/02/2024	40		Santa Ana	22/02/2024
20		Santa Lucía	21/02/2024	41		Tosagua	22/02/2024
21		Santo Domingo	20/02/2024	42	Santo Domingo de los Tsáchilas	La Concordia	19/02/2024

ASISTENCIA HUMANITARIA

Desde el 29 de enero de 2024 hasta la presente fecha para la atención de la población impactada por eventos a causa de lluvias, la Secretaría Nacional de Gestión de Riesgos (SNGR), así como las demás instituciones de Sistema Nacional Descentralizado de Gestión Integral de Riesgos y Desastres (SNDGIRD), han entregado bienes de asistencia humanitaria como se detalla a continuación:



47.286

TOTAL DE BIENES DE ASISTENCIA HUMANITARIA ENTREGADO - SNGR



14.528

TOTAL DE BIENES DE ASISTENCIA HUMANITARIA ENTREGADO - SNDGIRD

DECLARATORIAS DE EMERGENCIAS

1 Provincia de Bolívar declarado en emergencia

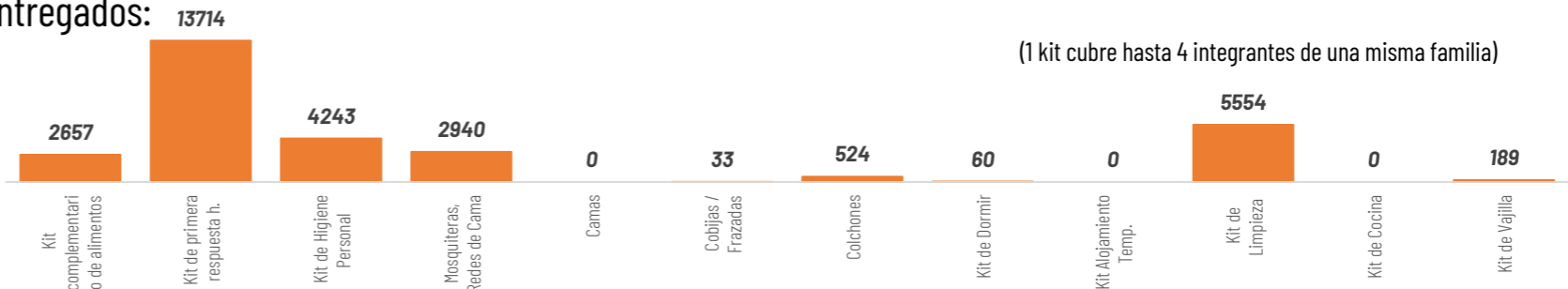
16 cantones declarados en emergencia

Chimbo de Bolívar; Chunchi en la provincia de Chimborazo; Muisne en Esmeraldas; Jipijapa, Puerto López, Chone, Tosagua en Manabí; Alfredo Baquerizo Moreno (Jujan), Balzar, Palestina, Santa Lucía, Playas, Milagro en Guayas; Baba, Valencia y Vinces en Los Ríos.

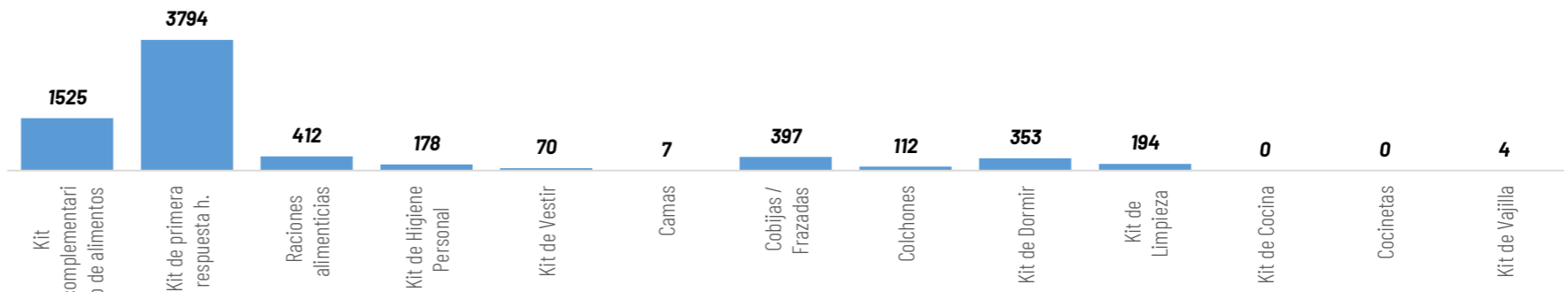
1 cantón con declaratoria de Desastre

Chone, Manabí.

La SNGR ha entregado un total de 47,286 bienes de asistencia humanitaria, a continuación se detallan algunos de los tipos de bienes entregados:



Las instituciones del SNDGIRD han entregado un total de 14,528 bienes de asistencia humanitaria:



ALOJAMIENTOS TEMPORALES ACTIVADOS

Se encuentran activados 8 alojamientos temporales en:

No.	PROVINCIA	CANTÓN	PARROQUIA	TIPO	NOMBRE DEL SITIO DE ALOJAMIENTO TEMPORAL	FECHA DE APERTURA	FAMILIAS EN ALOJAMIENTOS TEMPORALES	PERSONAS EN ALOJAMIENTOS TEMPORALES
1	Guayas	Playas	General Villamil (Playas)	Albergue temporal	Centro recreacional Gran Cacique Tumbala	21/2/2024	31	111
2		Playas	General Villamil (Playas)	Albergue temporal	Escuela Juan Bautista	21/2/2024	20	62
3		Santa Lucía	Santa Lucía	Albergue temporal	Albergue municipal Santa Rosa	20/2/2024	18	63
4		Santa Lucía	Santa Lucía	Refugio temporal	CDI San Pablo	20/2/2024	6	19
5	Los Ríos	Babahoyo	Pimocha	Refugio temporal	Escuela de Educación Básica Rosa Elena Tránsito Amaguaña - 0822	8/2/2024	1	7
6		Ventanas	Ventanas	Albergue temporal	Casa Comunal Los Girasoles	29/1/2024	2	10
7	Manabí	Chone	San Antonio	Albergue temporal	Centro De Fisioterapia San Antonio	23/2/2024	2	5
8	Santa Elena	Santa Elena	Chanduy	Albergue temporal	Casa comunal Puerto de Chanduy	19/2/2024	1	7
Total							81	284



8

Total de Alojamientos Activados



81

Número de Familias Alojadas



284

Número de Personas Alojadas

* Infraestructura cerrada que no presta actualmente el servicio escolar.



AFECTACIONES POR LLUVIAS EN EL ECUADOR

Inicio 29/01/2024 al 21/03/2024 - 14:00. En referencia al SITREP N° 46



MAPA DE AFECTACIÓN POR LLUVIAS - EVENTOS DE MAYOR IMPACTO DE LOS ÚLTIMOS 15 DÍAS

