

SitRep No. 64 – Lluvias, del 01 de octubre de 2023 a la fecha

INFORME DE SITUACIÓN NACIONAL

Este Informe cubre el período de 01.10.2023 al 22.03.2024

El próximo SITREP será emitido el día viernes 29/03/2024, o en caso de generarse nueva actividad relevante.

1. Puntos importantes

- A partir del mes de octubre de 2023 inició la época lluviosa en la región interandina, mientras que, en la región costa se presenta desde el mes de diciembre. En la Amazonía se caracteriza por la presencia de lluvias durante todo el año de acuerdo con la caracterización de INAMHI.
- Desde el 1 de octubre de 2023 hasta la presente fecha se han registrado **1.859 eventos peligrosos por lluvias**, siendo los más recurrentes los siguientes: inundaciones (48,47%), deslizamientos (28,62%), colapso estructural (8,39%), vendaval (4,68%) y socavamientos (4,41%) entre los principales.
- Durante este periodo, las provincias con mayor impacto a la población son: **Manabí, Guayas, Los Ríos, Esmeraldas, Cotopaxi, Santa Elena, Bolívar y Chimborazo.**
- La provincia de Bolívar se declaró en **emergencia por lluvias**, además por los eventos ocurridos se mantienen en estado de **emergencia 18 cantones**: Chimbo en la Provincia de Bolívar; **Chunchi** en la provincia de Chimborazo, **Muisne** en la provincia de Esmeraldas; **Jipijapa, Puerto López, Tosagua y Chone** en la provincia de Manabí; **Vinces, Valencia, Baba** en Los Ríos, **Alfredo Baquerizo Moreno (Jujan), Balzar, Santa Lucia, Palestina, Milagro y Playas** en la provincia del Guayas y en la **provincia de Carchi** en Tulcán hay dos declaratorias de emergencia, una por el movimiento en masa ocurrida en la parroquia El Chical cerca de la comunidad San Marcos La Cascada, y otra declaratoria de emergencia por el evento en el barrio El Polígono.
- El cantón **Chone** ha emitido la primera **Declaratoria de Desastre** de acuerdo al Artículo 65 de la Ley Orgánica para la Gestión Integral del Riesgo de Desastres, en donde el 22/02/2024 el COE cantonal indica que sus capacidades institucionales han sido superadas de acuerdo a la gran afectación en el cantón, a causa de las inundaciones.
- Para la coordinación de acciones de respuesta se han activado **7 COE provinciales**: Los Ríos, Santa Elena, Manabí, Santo Domingo de los Tsáchilas, Guayas, Esmeraldas y Bolívar; así como **48 COE cantonales**: Camilo Ponce Enríquez provincia de Azuay; Caluma, Chillanes, Chimbo, Echeandía en Bolívar; Mira y Tulcán en Carchi; Alausí, Chunchi, Cumandá, Pallatanga en Chimborazo; Pasaje en EL Oro; Esmeraldas, Muisne y Quinindé en Esmeraldas; Alfredo Baquerizo Moreno (Juján), Balao, Balzar, Daule, Guayaquil, Milagro, Naranjito, Palestina, Playas, Santa Lucía y Simón Bolívar en Guayas; Antonio Ante en Imbabura; Baba, Buena Fé, Mocache, Palenque, Pueblo Viejo, Montalvo, Quevedo, Quinsaloma, Valencia y Ventanas en los Ríos; Chone, Flavio Alfaro, Jipijapa, Olmedo, Pedernales, Portoviejo, Puerto López, Santa Ana, y Tosagua en Manabí; Puerto Quito en Pichincha; La Concordia en Santo Domingo de los Tsáchilas. También, se activó la COPAE de Súa, Atacames, Simón Bolívar.

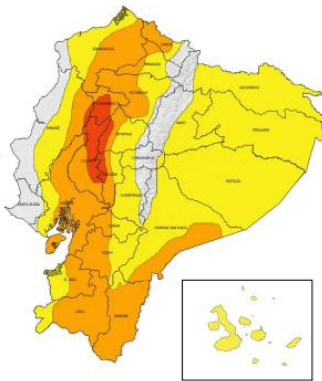
NIVEL DE
AFECTACIÓN

4

Calificación realizada con base al Manual del COE 2017

El nivel de evento hace referencia a un evento súbito que requiere la atención de los entes competentes. En el caso de un macro evento progresivo como es la temporada de lluvias y su nivel de impacto, hace referencia a las estadísticas que se van acumulando durante el tiempo.

2. Situación Hidrometeorológica actual



Según el Boletín Meteorológico Nro. 18 de INAMHI, Estatus advertencia, con vigencia desde: **20H00 del 18 de marzo hasta las 07H00 del 23 de marzo de 2024**, indica: En los próximos días se presentarán lluvias de moderada y puntual alta intensidad, con mayor énfasis en el interior de la región Litoral, y estribación de cordillera occidental. En dichos sectores, los eventos de mayor relevancia se enfocarán entre la tarde del 20 y madrugada del 21; y **entre la tarde del 21 y madrugada del 22 de marzo del 2024**

- Región Litoral:** Lluvias de moderada y puntual alta intensidad con tormentas eléctricas y ráfagas de viento. Se prevé que las lluvias se presenten entre horas de la noche y madrugada.
- Región Insular:** Lluvias de moderada intensidad y presencia de ráfagas de viento.
- Región Interandina:** Lluvias moderadas y de mayor intensidad en zonas de estribación de cordillera occidental
- Región Amazónica:** Lluvias de moderada y puntual alta intensidad.

Estimación de precipitación diaria en milímetros (mm)

REGIÓN	Lluvia Máxima Acumulada en 24 horas (mm)		
	Nivel medio	Nivel alto	Muy Alto
Litoral / Insular	10 - 18	18 - 41	> 42
Interandina	8 - 11	12 - 27	
Amazonia	22 - 31	32 - 54	

ESTADO DE CUERPOS DE AGUA.

En este periodo se han registrado **300 desbordamientos de cuerpos hídricos**: **58** en la provincia de Los Ríos, **56** en la provincia de Guayas, **49** desbordamientos en la provincia de Esmeraldas, **48** en la provincia de Manabí, **23** en las provincia de Bolívar, **18** en El Oro, **9** en Pichincha, **8** en Loja, **8** en Zamora Chinchipe, **6** en la provincias de Morona Santiago, **3** en la provincia de Pastaza y Azuay, **2** en las provincias de: Santo Domingo de los Tsáchilas, Santa Elena, Imbabura, y Carchi; se registra **1** cuerpo de agua desbordado en las provincias de Tungurahua, Sucumbios y Cotopaxi.

Al momento, en el seguimiento realizado por las Unidades de Monitoreo de la SNGR, no se registra **ríos desbordados**, sin embargo se reporta **01 río con tendencia a aumentar de nivel** en la provincia de Loja.

3. Eventos Peligrosos y Afectaciones – Resumen.

Desde el 01 de octubre del 2023 a la fecha, por lluvias se han registrado los siguientes eventos peligrosos:

Provincia	Inundación	Deslizamiento	Colapso Estructural	Vendaval	Socavamiento	Aluvión	Hundimiento	Granizada	Tormenta Eléctrica	Subsidencia	Total general
Guayas	283	5	36	24	12	--	2	--	--	--	362
Pichincha	50	110	23	2	5	7	--	7	7	--	211
Los Ríos	121	3	23	12	10	--	--	--	--	--	169
Esmeraldas	83	46	16	1	8	3	8	--	--	2	167
Manabí	107	19	14	2	6	--	6	--	--	1	155
El Oro	52	54	11	1	7	3	3	--	--	--	131
Azuay	25	45	4	--	7	--	--	5	--	--	86
Bolívar	17	50	1	3	3	2	1	--	--	--	77
Imbabura	18	45	4	--	2	1	2	--	--	--	72
Santo Domingo De Los Tsáchilas	30	13	3	3	3	--	1	--	--	--	53
Cotopaxi	16	17	5	3	3	1	--	4	2	--	51
Morona Santiago	13	15	--	13	4	1	--	--	1	--	47
Loja	11	25	5	--	1	3	--	--	1	--	46
Chimborazo	8	14	1	3	1	11	--	2	1	--	41
Santa Elena	28	--	6	1	1	--	--	--	--	--	36
Napo	6	14	--	5	5	--	1	--	1	--	32
Zamora Chinchipe	8	19	--	--	1	2	--	--	1	--	31
Tungurahua	7	11	--	1	1	1	1	3	--	--	25
Carchi	1	12	2	--	--	1	--	--	1	--	17
Orellana	3	--	--	9	1	--	1	--	--	--	14
Pastaza	7	5	--	1	1	--	--	--	--	--	14
Cañar	1	8	--	--	--	--	--	--	--	--	9
Galápagos	6	--	1	--	--	--	--	--	--	--	7
Sucumbios	--	2	1	3	--	--	--	--	--	--	6
Total general	901	532	156	87	82	36	26	21	15	3	1859
	48,47%	28,62%	8,39%	4,68%	4,41%	1,94%	1,40%	1,13%	0,81%	0,16%	

Fuente: Unidades de Monitoreo SNGR – Instituciones del SNDGIRD. 22/03/2024 - 10h30

Por los eventos detallados en la tabla anterior, se han registrado las siguientes afectaciones:

Afectación a Personas:


	Fallecidos:	16		Heridos:	21
	Personas afectadas:	161.185		Personas damnificadas:	1.624

Afectación a Viviendas:



	Viviendas afectadas:	35.703		Viviendas destruidas:	158
---	----------------------	--------	---	-----------------------	-----

Afectación a servicios básicos esenciales e infraestructura:

Vías afectadas (kilómetros)

	Primer Orden:	15,49
	Segundo Orden:	22,23
	Tercer Orden:	28,66
	Total Vías afectadas (kilómetros):	66,38

Bienes Privados

	Bienes privados afectados:	142
	Bienes privados destruidos:	16



Bienes públicos

	Bienes públicos afectados:	199
	Bienes públicos destruidos:	35

Puentes

	Puentes afectados:	72
	Puentes destruidos:	22

Infraestructura Educativa

	Unidades Educativas con daño funcional:	468
	Unidades Educativas con daño estructural:	45

Infraestructura de Salud

	Centros de Salud afectados:	40
---	-----------------------------	----

***Total de unidades impactadas: 513**

*En el marco de garantizar entornos seguros y adecuados para el desarrollo de actividades educativas, el Ministerio de Educación, tras llevar a cabo la evaluación complementaria de infraestructura educativa que fue afectada por eventos peligrosos y considerar los elementos de infraestructura, estructurales, no estructurales, espacios abiertos, sistemas hidráulicos, sistemas sanitario, eléctricos, electrónicos y sistemas de abastecimientos de servicios básicos se han ajustado la cifras, cuyos datos oficiales son los detallados en el presente informe.

Afectaciones a medios de vida



Hectáreas de cultivos afectados: 23.069,97



Animales afectados 10.505

Hectáreas de cultivos perdidos: 8.498,4



Animales Muertos 1.268

Total de hectáreas de cultivos impactadas: 31.568,37

Total de animales impactadas: 11.773

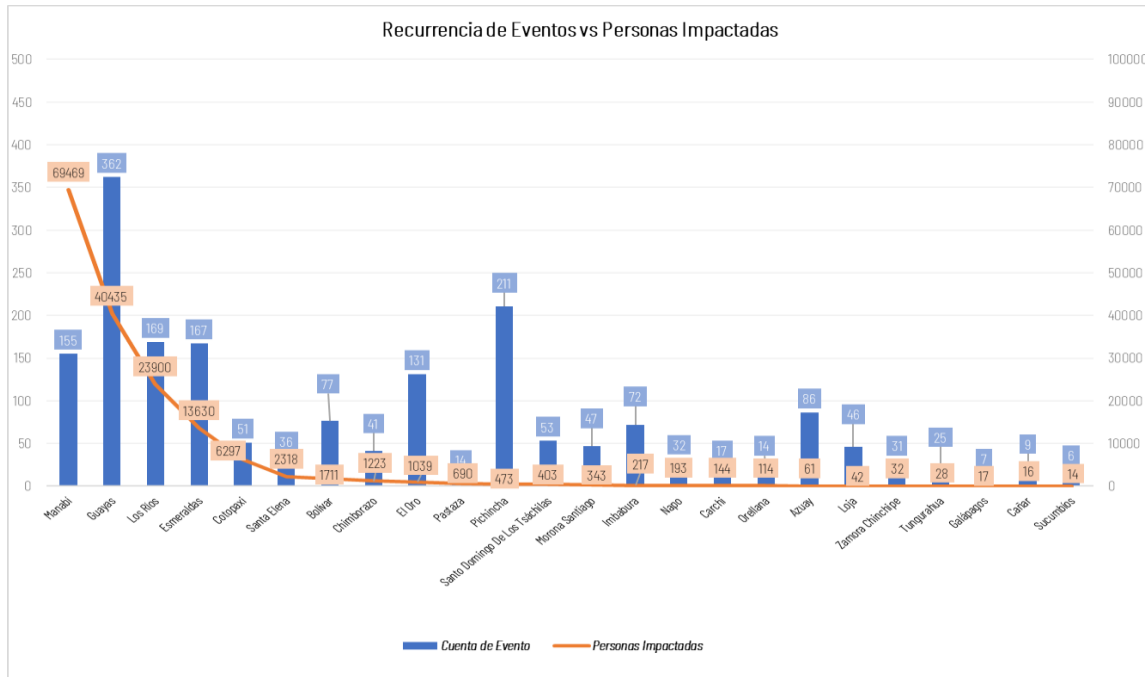
Fuente: Unidades de Monitoreo - Instituciones del SNDGIRD. 22/03/2024 - 10h30

Nota aclaratoria: Toda la información de cifras mostradas en el presente Informe, está sujeta a variación en virtud del levantamiento continuo de información.

Detalle de afectaciones por provincias.

No.	Provincia	Cuenta de Evento	Personas Fallecidas	Personas Heridas	Personas Impactadas	Personas Afectadas	Familias Afectadas	Personas Damnificadas	Familias Damnificadas	Viviendas Afectadas	Viviendas Destruídas	Centros De Salud Afectados	Puentes Afectados	Puentes Destruídos	Bienes Públicos Afectados	Bienes Públicos Destruídos	Bienes Privados Afectados	Bienes Privados Destruídos	K. Lineales De Vías Afectadas
1	Manabí	155	1	0	69469	69060	17212	409	79	17174	44	11	3	1	6	0	3	1	3,04
2	Guayas	362	0	0	40435	40230	11580	205	61	10147	45	5	5	1	9	0	6	0	0,61
3	Los Ríos	169	0	0	23900	23855	6846	45	17	5500	16	3	4	1	8	7	15	2	3,49
4	Esmeraldas	167	4	1	13630	12926	2893	704	477	1587	13	10	1	1	8	4	11	0	4,96
5	Cotopaxi	51	0	0	6297	6273	1607	24	2	48	2	0	1	0	4	0	1	0	7,49
6	Santa Elena	36	0	0	2318	2299	567	19	3	241	4	0	0	0	0	2	0	0	0,04
7	Bolívar	77	0	0	1711	1688	435	23	4	146	8	0	29	6	68	15	22	3	5,44
8	Chimborazo	41	1	2	1223	1185	592	38	11	40	0	1	3	2	7	0	5	0	14,93
9	El Oro	131	1	1	1039	1006	264	33	7	185	4	0	7	3	13	2	3	1	3,86
10	Pastaza	14	0	0	690	664	191	26	6	8	6	0	0	1	1	0	0	0	0,35
11	Pichincha	211	1	4	473	473	144	0	0	167	1	1	0	0	15	1	20	0	3,51
12	Santo Domingo De Los Tsáchilas	53	1	3	403	394	147	9	3	139	1	1	2	0	8	0	0	0	0,34
13	Morona Santiago	47	0	0	343	327	78	16	4	83	4	3	2	0	11	0	4	0	1,73
14	Imbabura	72	0	0	217	190	59	27	8	56	3	2	9	3	11	3	10	0	6,44
15	Napo	32	0	0	193	187	46	6	2	31	0	0	0	1	3	0	8	0	0,48
16	Carchi	17	4	7	144	122	23	22	5	15	3	0	4	0	9	1	3	3	0,92
17	Orellana	14	0	0	114	107	24	7	1	24	1	0	0	0	4	0	1	0	0,04
18	Azuay	86	3	1	61	55	16	6	2	16	2	3	2	1	6	0	15	5	2,73
19	Loja	46	0	2	42	37	11	5	1	10	1	0	0	0	2	0	3	1	0,47
20	Zamora Chinchipe	31	0	0	32	32	52	0	0	60	0	0	0	0	3	0	7	0	0,45
21	Tungurahua	25	0	0	28	28	12	0	0	14	0	0	0	0	3	0	1	0	4,6
22	Galápagos	7	0	0	17	17	5	0	0	5	0	0	0	0	0	0	4	0	0
23	Cañar	9	0	0	16	16	7	0	0	5	0	0	0	0	0	0	0	0	0,29
24	Sucumbios	6	0	0	14	14	3	0	0	2	0	0	0	1	0	0	0	0	0,17
	Total general	1859	16	21	162809	161185	42814	1624	693	35703	158	40	72	22	199	35	142	16	66,38

Fuente: Unidades de Monitoreo SNGR - Instituciones del SNDGIRD. 22/03/2024 - 10h30



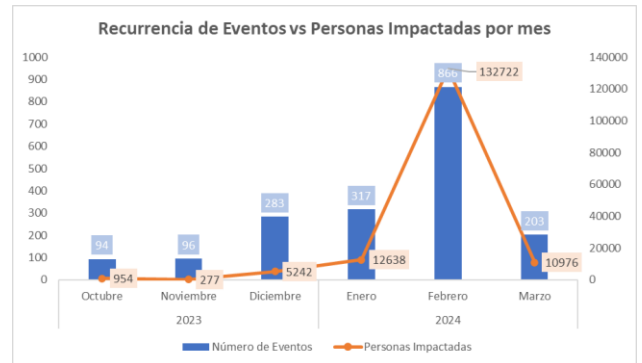
Nota: * Personas impactadas incluye a personas afectadas y damnificadas.

Fuente: Unidades de Monitoreo SNGR - Instituciones del SNDGIRD. 22/03/2024 - 10h30

Número de eventos vs Personas Impactadas por mes:

Desde octubre de 2023 a la presente fecha, los eventos por lluvias alcanzaron su mayor recurrencia en el mes de febrero de 2024 con el 46,58% y el 81,52% de personas impactadas, dejando al mes de enero en segundo lugar con el 17,05% de recurrencia de eventos y un 7,76% de personas impactadas. Al momento el mes de marzo ha alcanzado el 6,74% de personas impactadas.

Año	Mes	Número de Eventos	Personas Impactadas	% de recurrencia Eventos	% de Personas Impactadas
2023	Octubre	94	954	5,06%	0,59%
	Noviembre	96	277	5,16%	0,17%
	Diciembre	283	5242	15,22%	3,22%
2024	Enero	317	12638	17,05%	7,76%
	Febrero	866	132722	46,58%	81,52%
	Marzo	203	10976	10,92%	6,74%
Total		1859	162809	100,00%	100,00%



Fuente: Unidades de Monitoreo SNGR - Instituciones del SNDGIRD. 22/03/2024 - 10h30

A continuación, se detallan los eventos peligrosos que registraron personas fallecidas a causa de lluvias desde el mes de octubre de 2023 a la fecha:

Nro.	Provincia	Cantón	Parroquia	Sector	Evento	Fecha del Evento	No. de fallecidos	Descripción
1	El Oro	Balsas	Balsas	San Roquito, Via Balsas - San Roquito	Deslizamiento	20/02/2024	1	Por lluvias suscitan en el cantón, se registró un deslizamiento en la vía de tercer orden que arrastró un vehículo y a su conductor hacia el río San Roquito, donde luego de las tareas de búsqueda fue rescatado sin vida.
2	Manabí	Pajan	Lascano	Recinto La Bocana	Deslizamiento	20/02/2024	1	Por las fuertes lluvias se suscitó un deslizamiento que destruyó una vivienda en la que se reporta una persona fallecida producto del evento, la familia se encuentra en casa acogientes.
3	Santo Domingo	La Concordia	La Concordia	En la entrada a la parroquia Las Villegas	Socavamiento	19/02/2024	1	Debido a las lluvias suscitadas la madrugada del 19/02/2023, se produjo un socavamiento en la vía de primer orden, al momento la vía se encuentra cerrada al paso vehicular. Se reportó la caída de un vehículo (ambulancia) en el sitio.
4	Azuay	Camilo Ponce Enriquez	Camilo Ponce Enriquez	Polvorín	Deslizamiento	12/02/2024	3	Por fuertes lluvias se suscitó un deslizamiento en el que fallecieron 2 personas.
5	Carchi	Tulcán	Chical	San Marcos - La Cascada.	Deslizamiento	04/01/2024	3	Por fuertes lluvias se suscitó un deslizamiento de gran magnitud que afectó gran parte del sector poblado de la comunidad Awá, en el que fallecieron 2 personas.

Nro.	Provincia	Cantón	Parroquia	Sector	Evento	Fecha del Evento	No. de fallecidos	Descripción
6	Esmeraldas	Esmeraldas	5 de Agosto	Barrio 6 de diciembre	Deslizamiento	23/12/2023	2	Deslizamiento de tierra afectó una vivienda y sepultó a 2 personas que pernoctaban en la misma.
7	Carchi	Tulcán	Tulcán	El Polígono	Inundación	18/12/2023	1	Debido a las fuertes precipitaciones, se taponaron los sumideros y alcantarillas, las personas tuvieron que evacuar por los techos. Una persona no pudo salir.
8	Pichincha	Quito	Lloa	Base del volcán Ruco Pichincha	Tormenta eléctrica	26/11/2023	1	Durante una tormenta eléctrica se produjo la caída de un rayo lo que ocasionó el fallecimiento de una persona.
9	Esmeraldas	San Lorenzo	Alto Tambo	Granada, vía Alto Tambo - Lita [E10]	Deslizamiento	30/10/2023	2	Por lluvias se produjo un deslizamiento que destruyó una vivienda que dejó como resultado 2 menores fallecidos.
10	Chimborazo	Riobamba	Yaruquíes	San Vicente de Yaruquíes	Tormenta eléctrica	25/10/2023	1	Durante una tormenta eléctrica se produjo la caída de un rayo lo que provocó el fallecimiento de la persona.
Total:							16	

Fuente: Unidades de Monitoreo SNGR - Instituciones del SNDGIRD. 22/03/2024 - 10h30

4. Alojamientos Temporales

Durante este periodo, por lluvias se activaron **25 Albergues Temporales**, de los cuales, **9 Alojamientos se encuentran activos y 16 cerrados**, conforme al siguiente detalle:

- Alojamientos **activos:**

No.	Provincia	CANTON	PARROQUIA	ATTIPO	NOMBRE DEL SITIO DE ALOJAMIENTO TEMPORAL	FECHA DE APERTURA	FAMILIAS EN ALOJAMIENTOS TEMPORALES	PERSONAS EN ALOJAMIENTOS TEMPORALES
1	Guayas	Playas	General Villamil (Playas)	Albergue temporal	Centro recreacional Gran Cacique Tumbala	21/2/2024	31	111
2		SANTA LUCIA	SANTA LUCIA	Albergue temporal	Albergue municipal Santa Rosa	20/2/2024	18	63
3				Refugio temporal	CDI San Pablo	20/2/2024	6	19
4	Manabí	Chone	San Antonio	Albergue temporal	Centro De Fisioterapia San Antonio	23/2/2024	2	5
5	Los Ríos	Babahoyo	Pimocha	Refugio temporal	Escuela de Educación Básica Rosa Elena Tránsito Amaguaña	8/2/2024	1	7
6		VENTANAS	VENTANAS	Albergue temporal	Casa Comunal Los Girasoles	29/1/2024	2	10
7	Azuay	Pucara	Pucara	Albergue temporal	Escuela Dr. Belisario Serrano Abad	26/12/2023	2	6
8	Santa Elena	Santa Elena	Chanduy	Albergue temporal	Casa comunal Puerto de Chanduy	19/2/2024	1	7
9	Orellana	Francisco De Orellana	Nuevo Paraiso (Cab. En Union Chimborazo)	Albergue temporal	CANCHA CUBIERTA NUEVO PARAISO	18/12/2023	1	7
Total general							64	235

- Alojamientos temporales **cerrados:**

No.	Provincia	CANTÓN	PARROQUIA	TTIPO	NOMBRE DEL SITIO DE ALOJAMIENTO TEMPORAL	FECHA DE APERTURA	FECHA DE CIERRE	
1	Guayas	Balzar	Balzar	Albergue temporal	Unidad Educativa Luis Godin	23/2/2024	27/2/2024	
2				Refugio temporal	Iglesia Evangélica	20/2/2024	23/2/2024	
3		Milagro	Roberto Astudillo (Cab. En Cruce De Venecia)	Albergue temporal	Coliseo Ecuador Martínez Collazo	13/2/2024	18/2/2024	
4		Naranjito	Naranjito	Refugio temporal	Casa de Eventos de la Cdia. Dignidad Nacional	12/2/2024	20/3/2024	
5		Playas	General Villamil (Playas)	Albergue temporal	Escuela Juan Bautista	21/2/2024	20/3/2024	
6		Santa Lucía	Santa Lucía	Refugio temporal	Refugio Temporal del Recinto Santa Clara	21/2/2024	11/3/2024	
7		Simón Bolívar	Cnel.Lorenzo De Garaicoa (Pedregal)	Campamento Temporal	Cancha de desarrollo Integral Gallo de Oro	20/2/2024	25/2/2024	
8	Chimborazo	Chunchi	Chunchi	Albergue temporal	Coliseo Severo Espinoza	29/2/2024	1/3/2024	
9				Refugio temporal	Ex-Escuela de Chaullabamba	28/2/2024	29/2/2024	
10	Esmeraldas	Muisne	San Gregorio	Refugio temporal	Refugio (Elaborado por la familia afectada).	7/12/2023	11/12/2023	
11				San Francisco	Refugio temporal	Iglesia San Francisco	19/2/2024	23/2/2024
12					Junta Parroquial de San Francisco	19/2/2024	23/2/2024	
13	Santo Domingo De Los Tsáchilas	La Concordia	Monterrey	Refugio temporal	CDI Amiguitos de la infancia	21/2/2024	26/2/2024	
14	Manabí	Sucre	Charapoto	Refugio temporal	Man-Inu-Casa Comunal San Bartolo	23/2/2024	1/3/2024	
15	Imbabura	Ibarra	San Antonio	Albergue temporal	Casa Comunal GAD Parroquial San Antonio	5/2/2024	16/2/2024	
16	El Oro	Pasaje	Pasaje	Albergue temporal	Escuela Jhon F. Kennedy	21/2/2024	11/3/2024	

Fuente: Unidades de Monitoreo SNGR - Instituciones del SNDGIRD. 22/03/2024 - 10h30

5. Asistencia Humanitaria

Por eventos producidos por lluvias desde el 1 de octubre a la fecha, la SNGR ha entregado 50.688 bienes distribuidas de la siguiente forma:

No.	Provincia	KCA	KPRH (para 3 días)	Gailetas PMA	Refrigerio	Kit de Aseo Personal	Camas	Cobijas / Frazadas	Colchones	Kit de Dormir	Kit de Cocina	Kit de Vajilla	Kit de Limpieza (albergue)	Mosquiteras, Redes de Cama	KCAT	KMCCAT	Mascarillas	Pastilla Potabilizadora	Tanque de 2500 lt	Purificador de Agua	Saquillos Control de Inundaciones	De taller en Observaciones	Total
1	AZUAY	2	0	0	0	2	0	0	0	0	0	0	1	0	0	0	0	0	0	0	0	0	5
2	BOLÍVAR	0	133	0	0	7	0	0	0	10	0	7	4	0	0	0	0	0	0	0	0	0	161
3	CAÑAR	7	0	0	0	0	0	0	0	0	0	0	0	0	0	0	0	0	0	0	0	0	7
4	CARCHI	1	31	0	0	32	0	16	0	0	0	26	16	0	0	0	0	0	0	0	0	0	122
5	CHIMBORAZO	45	8	0	0	41	0	0	9	49	0	19	49	0	0	0	0	0	0	0	0	80	300
6	COTOPAXI	15	0	0	0	13	0	0	0	16	0	1	9	0	0	0	0	0	0	0	0	26	80
7	EL ORO	7	4	0	0	7	0	13	13	1	0	0	0	0	0	0	0	0	0	0	0	26	71
8	ESMERALDAS	144	3242	0	13	529	0	0	360	0	0	3	1220	66	0	0	7	0	0	0	0	153	5737
9	GUAYAS	131	1407	1	5	343	0	0	2	24	1	105	1134	0	0	5	0	0	0	0	500	209	3867
10	IMBABURA	0	26	0	0	26	0	20	20	4	0	4	22	0	0	0	0	0	0	0	0	40	162
11	LOS RÍOS	824	4028	0	0	1278	0	0	0	10	0	16	481	0	0	0	0	1000	2	0	0	92	7731
12	MANABÍ	1460	5719	0	0	2149	3	0	162	0	0	17	2938	2487	0	0	0	14756	0	8	0	1536	31235
13	MORONA SANTIAGO	0	336	0	0	32	0	0	0	31	0	0	0	0	0	0	0	0	0	0	0	0	399
14	NAPO	2	0	0	0	0	0	11	0	0	0	0	0	0	0	0	0	0	0	0	0	18	31
15	ORELLANA	4	0	0	0	0	0	0	0	0	0	0	0	0	0	0	0	0	0	0	0	0	4
16	PASTAZA	12	18	0	0	3	0	0	0	51	0	44	3	0	0	0	0	0	0	0	0	4	135
17	PICHINCHA	27	0	0	0	0	0	0	0	0	0	27	27	0	0	0	0	0	0	0	0	0	81
18	SANTA ELENA	159	122	0	0	8	0	0	0	1	0	0	8	0	0	0	0	0	0	0	0	0	298
19	SANTO DOMINGO DE LOS TSÁCHILAS	0	75	0	0	39	7	0	18	0	0	5	40	27	0	0	0	0	0	0	0	15	226
20	SUCUMBÍOS	0	2	0	0	0	0	2	2	0	0	1	0	0	1	0	0	0	0	0	0	4	12
21	TUNGURAHUA	3	0	0	0	1	0	5	0	5	0	3	3	0	0	0	0	0	0	0	0	4	24
Total general		2843	15151	1	18	4510	10	67	586	202	1	278	5955	2580	1	5	7	15756	2	8	500	2207	50688

Fuente: Unidades de Monitoreo SNGR - Instituciones del SNDGIRD. 22/03/2024 - 10h30

Adicional, el Programa Mundial de Alimentos (WFP) en Ecuador conforme la activación de la Secretaría Nacional de Gestión de Riesgos y con el apoyo del Ministerio de Inclusión Económica y Social, está brindando asistencia humanitaria a través de la activación de programas de preparación y respuesta, que incluye la entrega de Transferencias Monetarias como medida de respuesta ante inundaciones.

Al momento se ha priorizado los cantones de Chone y Tosagua de la Provincia de Manabí, entregando \$250 a cada familia llegando a más de 1.100 beneficiarios.

Cantón	#Bonos entregados	Total \$
Chone	216	\$ 54.000
Tosagua	54	\$ 13.500
Total	270	67.500

Por parte del Sistema Nacional Descentralizado de Gestión Integral de Riesgos de Desastres, se entregaron 18.268 bienes de asistencia distribuidas de la siguiente forma:

No	Provincia	KCA	KPRH (para 3 días)	PA (24 horas)	Refrigerio	Kit de Aseo Personal	Kit de Vestir	Pañal Adulto	Toallas de Baño	Botas de Caucho (par)	Camas	Cobijas / Frazadas	Colchones	Kit de Dormir	Kit de Cocina	Kit de Vajilla	Cocinas	Kit de Limpieza (albergue)	Mosquiteras, Redes de Cama	Kit Medicamentos	Agua en Recipiente no Retomable (500l)	Agua Distribuida en Tanqueros (Gel) Potable	Sachets de Oloro	Tanque de 2000 lt	Purificador de Agua	Láminas de Zinc	Techo de Eternit	Clavos (lb)	Bono de Emergencia	Bono de Continencia por Evento (Material e. Inodoro)	Forraja (45 Kg)	Kit Colección Escolar	Otros	Total
1	AZUAY	0	0	0	0	0	0	0	0	0	0	0	0	0	0	0	0	0	0	0	0	0	0	1	0	0	0	0	0	0	0	0	6	7
2	BOLÍVAR	0	0	0	0	0	0	0	0	0	0	0	0	0	0	0	0	0	0	0	0	0	0	0	0	0	0	0	0	0	0	0	0	23
3	CARCHI	8	0	225	0	40	162	0	0	66	5	15	69	1	0	2	4	1	0	1	52	0	0	0	0	0	0	0	0	0	4	155	967	
4	CHIMBORAZO	1	0	0	0	1	0	0	0	0	0	0	0	0	0	0	0	0	0	0	0	0	0	0	0	0	0	0	0	0	56	0	59	
5	COTOPAXI	0	0	2	0	0	0	0	0	0	0	0	0	0	0	0	0	0	0	0	0	0	0	0	0	53	0	0	0	1	0	0	3	59
6	EL ORO	1	3	0	8	0	0	0	0	0	0	0	3	0	0	0	0	0	0	0	0	0	0	0	0	0	0	0	0	0	0	0	2	17
7	ESMERALDAS	0	0	100	20	0	0	0	0	0	0	86	0	0	0	0	0	0	0	0	200	0	0	0	0	0	0	0	0	0	0	0	0	406
8	GUAYAS	1548	4165	50	0	35	0	0	0	0	7	375	631	325	0	0	0	176	3465	0	0	0	0	3	375	417	0	0	0	0	0	0	406	11603
9	IMBABURA	16	0	1	0	0	1	0	0	3	11	11	0	3	3	1	1	0	0	0	1100	0	0	0	0	0	0	0	0	0	0	0	12	1163
10	LOS RÍOS	0	0	15	0	0	23	0	0	0	0	0	0	0	0	0	0	0	0	0	215	0	100	0	0	70	0	14	0	191	0	86	714	
11	MANABÍ	4	129	0	0	128	60	8	0	0	0	181	25	0	4	0	24	56	0	0	0	0	0	0	0	0	0	1461	135	0	0	4	2279	
12	MORONA SANTIAGO	0	5	0	0	0	0	0	0	20	6	0	0	0	0	0	0	0	0	0	0	0	0	0	184	0	0	0	0	0	0	45	260	
13	NAPO	7	0	0	0	0	0	0	0	3	3	3	1	0	0	0	0	0	0	0	0	0	0	0	35	0	0	0	0	0	0	11	68	
14	ORELLANA	0	0	0	0	0	0	0	0	0	0	0	0	0	0	0	0	0	0	0	0	0	0	0	0	22	0	0	0	0	0	0	0	22

Dirección: Edificio CIS ECU-911,
Av. S. Laboradón KM 0,5
Código postal: Zamora Chinchipe/Nangaritza/Zurmi/Zurmi.
(21/03/2024)
Teléfono: 4 2593-500
Las afectaciones son las siguientes:
www.gestionderiesgos.gub.ec
40 viviendas afectadas
40 familias afectadas

15	PASTAZA	27	2	0	0	9	0	0	0	0	0	0	0	0	0	0	0	0	0	0	0	0	0	0	0	0	0	0	11	0	0	0	0	0	0	0	0	0	0	0	0	0	0	0	48	
16	PICHINCHA	18	2	0	0	28	8	0	11	0	1	14	1	0	0	0	0	0	0	0	0	0	0	0	0	0	0	0	0	0	0	0	0	0	0	0	0	0	0	0	0	0	0	0	0	133
17	SANTA ELENA	0	0	400	0	0	0	0	0	0	0	0	0	0	0	0	0	0	0	0	0	0	0	0	0	0	0	0	0	0	0	0	0	0	0	0	0	0	0	0	0	0	0	0	400	
18	SANTO DOMINGO DE LOS TSÁCHILAS	1	25	0	0	4	0	0	2	0	6	10	1	0	0	0	0	3	0	0	0	0	0	0	0	0	0	0	0	0	0	0	0	0	0	0	0	0	0	0	0	2	0	0	35	89
19	SUCUMBÍOS	0	4	0	0	0	0	0	0	0	0	4	0	0	0	0	0	0	2	0	0	0	0	0	0	0	0	0	0	0	0	0	0	0	0	0	0	0	0	0	0	0	0	0	10	
Total general		1631	4335	793	28	245	254	8	13	66	25	538	903	355	3	9	8	221	3521	1	487	1100	100	1	3	781	50	14	1484	353	58	155	787	18268												

Fuente: Unidades de Monitoreo SNGR - Instituciones del SNDGIR. 22/03/2024 - 10h30

6. COE activados, casos representativos y acciones de respuesta

- El 19 de febrero se declaró en emergencia institucional en el **Gobierno Autónomo Descentralizado de Bolívar**, para atender principalmente a los sectores que aparecen en el informe remitido por las Direcciones de Gestión Ambiental y Riesgos Naturales, Obras Públicas y Vialidad y los que posteriormente se ocasionen.
- Desde el 01/10/2023 hasta la presente fecha se han declarado en emergencia **18 cantones**: **Tulcán** en la provincia de Carchi; **Chimbo** en la Provincia de Bolívar; **Chunchi** en la provincia de Chimborazo, **Muisne** en la provincia de Esmeraldas; **Jipijapa**, **Puerto López**, **Tosagua** y **Chone** en la provincia de Manabí; **Vinces**, **Valencia**, **Baba** en Los Ríos, **Alfredo Baquerizo Moreno (Jujan)**, **Balzar**, **Santa Lucia**, **Palestina**, **Milagro** y **Playas** en la provincia del Guayas.

Nro.	Fecha de la Declaratoria	Provincia	Cantón	Fecha de cierre	Estado	Observación
1	08/03/2024	Los Ríos	Vinces	7/4/2024	Vigente	Declarar la emergencia institucional del Gobierno Autónomo Descentralizado Municipal del cantón Vinces durante 30 días, por inundaciones suscitadas en el lugar y para que realice la atención conforme a sus competencias de los muros de contención de la parroquia rural Antonio Sotomayor del cantón Vinces. Se encuentra activo el COE Cantonal con declaratoria de emergencia por época lluviosa.
2	07/03/2024	Bolívar	Chimbo	07/05/2024	Vigente	Declarar EN EMERGENCIA al Gobierno Autónomo Descentralizado Municipal del Cantón Chimbo, por el lapso de 60 días, a fin de intervenir y controlar de forma inminente la afectación vial y estructural, provocados por la fuerte estación invernal, en la parroquia Telimbela y demás zonas de influencia, que se encuentran dentro de la jurisdicción del cantón Chimbo, provincia de Bolívar.
3	06/03/2024	Manabí	Jipijapa	06/04/2024	Vigente	Declarar en situación de emergencia a la infraestructura hidráulica que compone el sistema de agua potable, conforme el criterio técnico justificado en los informes provenientes de la Empresa Pública Municipal de Agua Potable y Alcantarillado Sanitario y Pluvial del cantón Jipijapa - EPMAPASP-J
4	02/03/2024	Chimborazo	Chunchi	02/04/2024	Vigente	DECLARAR EN EMERGENCIA por sesenta (60) la jurisdicción total del CANTÓN CHUNCHI, PROVINCIA DE CHIMBORAZO, POR LA EMINENTE AMENAZA, PRODUCIDA POR EFECTOS DEL FENÓMENO DEL NIÑO, YA QUE SOBREPASAN LA CAPACIDAD RESOLUTIVA A NIVEL CANTONAL, debido a lo cual se notificará al Servicio de Gestión de Riesgos, al Consejo Nacional de Competencias, y Gobierno Provincial para que en función de sus competencias intervengan en la solución del mismo.
5	26/02/2024	Guayas	Alfredo Baquerizo Moreno (Juján)	25/04/2024	Vigente	Declarar en situación de emergencia a la jurisdicción cantonal bajo circunstancia de fuerza mayor en virtud de los eventos registrados y de público conocimiento, ocasionada por inundaciones en la etapa invernal.
6	23/2/2024	Esmeraldas	Muisne	-	Vigente	DECLARAR la emergencia administrativa, operativa y financiera del cantón Muisne, por las inundaciones a causa de las fuertes lluvias del pasado 19 de febrero del 2024 que afectaron a varias comunidades de la parte urbana y de las parroquias, El Cabo de San Francisco, Quingue, Galera y San Gregario del cantón Muisne, para atender con asistencia humanitaria y realizar todas las acciones inmediatas que se requieran para amparar a la población de las zonas afectadas a consecuencia de la estación invernal, principalmente de los habitantes que se encuentran localizados en las parroquias del El Cabo de San Francisco, Quingue, Galera y San Gregario del cantón Muisne
7	22/2/2024	Manabí	Puerto López	23/04/2024	Vigente	Declarar en estado de EMERGENCIA al CANTÓN PUERTO LÓPEZ con la finalidad de atender la situación actual y emergente provocada por la fuerte estación invernal que se ha agravado con la presencia del fenómeno climatológico "El niño" que ha ocasionado inundaciones en varios sectores poblacionales urbanos y rurales y afectaciones a la infraestructura vial y peatonal de este Cantón.
8	22/2/2024	Manabí	Tosagua	22/04/2024	Vigente	DECLARAR el estado de emergencia al cantón Tosagua, por la presencia de la fuerte estación invernal en el cantón Tosagua, conforme lo resuelto y recomendado por el COE en sesión del día 21 de febrero de 2024; situación de emergencia que se la califica como concreta, inmediata, imprevista, probada y objetiva conforme lo dispuesto en el artículo 57 de la Ley Orgánica del Sistema Nacional de Contratación Pública.
9	21/02/2024	Manabí	Chone	21/04/2024	Vigente	Declarar en emergencia al cantón Chone en sus zonas urbanas y rurales, por los efectos de la estación invernal, a fin de coordinar acciones institucionales con los diferentes niveles de gobierno para proteger la vida de las personas y sus bienes, y para atender la prevención y mitigación de los efectos de inundaciones, deslaves y deslizamientos.
10	20/02/2024	Guayas	Palestina	20/05/2024	Vigente	DECLARAR en situación de EMERGENCIA a todo el territorio del cantón PALESTINA, con la finalidad de prevenir, mitigar y resolver los eventos adversos producidos por las inundaciones a consecuencia de la grave temporada invernal, que ha puesto en inminente peligro a la población y varias obras públicas, así como bienes muebles e inmuebles y sembríos de los ciudadanos, incluso de los animales domésticos.
11	20/02/2024	Guayas	Balzar	21/04/2024	Vigente	DECLARAR en situación de EMERGENCIA a todo el territorio del cantón BALZAR, por el lapso de 60 días, con la finalidad de prevenir, mitigar y resolver los eventos adversos producidos por las inundaciones a consecuencia de la grave temporada invernal, que ha puesto en inminente peligro a la población y varias obras públicas, así como bienes muebles e inmuebles y sembríos de los ciudadanos, incluso de los animales domésticos.
12	21/02/2024	Guayas	Santa Lucía	20/04/2024	Vigente	DECLARAR en EMERGENCIA al cantón Santa Lucía, por el lapso de 60 días, a fin de que el GAD Municipal del cantón Santa Lucía y demás instituciones públicas que integran el Comité de Operaciones de Emergencias - COE Cantonal intervengan y controlen de forma inmediata la situación inminente que está atravesando el cantón por época invernal.
13	19/02/2024	Los Ríos	Baba	18/04/2024	Vigente	Declarar la Emergencia en el Cantón Baba, durante 60 días, debido a la fuerte etapa invernal que azota al territorio y a sus habitantes, por los efectos de las lluvias por el Fenómeno del Niño, con la finalidad de desarrollar las acciones preventivas, protectoras y reductoras del riesgo que precautelen la vida de las personas, protejan los recursos, infraestructuras, bienes, servicios y otros que corresponden a nuestras competencias, así como las acciones preparatorias para fortalecer la capacidad de respuesta ante los impactos provocados.
14	13/02/2024	Guayas	Milagro	13/04/2024	Vigente	DECLARAR en Situación de Emergencia por inundaciones al cantón San Francisco de Milagro, debido a las lluvias en la costa centro y sur del Ecuador, lo que ha ocasionado desbordamientos en el sistema hídrico del cantón, anegando cientos de hectáreas del área urbana y rural de Milagro; con la finalidad de prevenir, mitigar y resolver los eventos naturales que ponen en inminente peligro a la población y a la obra pública, conforme a los informes emitidos por los entes técnicos del Municipio de Milagro

Nro.	Fecha de la Declaratoria	Provincia	Cantón	Fecha de cierre	Estado	Observación
15	09/02/2024	Guayas	Playas	28/04/2024	Vigente	DECLARAR en estado de emergencia por Precipitaciones Invernales Registradas En El Cantón Playas , con las consecuencias legales que ello implica esto es, demandar de las demás instancias públicas la intervención necesaria para atender la situación producida, por las lluvias en todo el territorio cantonal.
16	02/02/2024	Los Ríos	Valencia	01/04/2024	Vigente	Declarar en emergencia el Municipio de Valencia durante 60 días, a causa de las emergencias presentadas por las fuertes lluvias ocasionadas por la llegada del Fenómeno del Niño (ENOS) , en donde tenemos de preferencia en los sectores de las zonas rurales el deterioro de las vías de 2do y 3er orden, así como puentes colapsados, y familias afectadas y damnificadas por la crecida del nivel de los ríos.
17	12/01/2024	Carchi	Tulcán	2/03/2024	No Vigente	Declarar en emergencia al GAD-M, a fin de intervenir y controlar de forma inmediata la situación por la etapa invernal registradas en la parroquia El Chical donde se produjo un movimiento en masa de gran magnitud cera a la comunidad San Marcos La Cascada.
18	2/01/2024	Carchi	Tulcán	24/02/2024	No Vigente	Declarar en emergencia al GAD-M, a fin de intervenir y controlar de forma inmediata la situación por la etapa invernal, el mismo que ha afectado a varias viviendas y obras públicas del barrio El Polígono, especialmente en las calles, Chaupicruz, Cotocolao, Cayambe y la Delicia

- Por Lluvias desde el 01/10/2023 hasta la presente fecha se han activado, 7 COE Provinciales y 48 COE Cantonales:

No.	Provincia	Fecha de activación
1	Los Ríos	15/03/2024
2	Santa Elena	22/02/2024
3	Manabí	22/02/2024
4	Santo Domingo De Los Tsáchilas	20/02/2024
5	Guayas	20/02/2024
6	Bolívar	06/02/2024
7	Esmeraldas	02/02/2024

- Por Lluvias desde el 01/10/2023 hasta la presente fecha se han activado, 48 COE cantonales:

No.	Provincia	Cantón	Fecha de activación	No.	Provincia	Cantón	Fecha de activación
1	Azuay	Camilo Ponce Enriquez	12/2/2024	27	Imbabura	Antonio Ante	5/2/2024
2	Bolívar	Caluma	21/2/2024	28	Los Ríos	Baba	19/2/2024
3		Chillanes	5/3/2024	29		Buena Fé	2/2/2024
4		Chimbo	5/3/2024	30		Mocache	21/2/2024
5		Echeandia	21/2/2024	31		Palenque	22/2/2024
6	Carchi	Mira	8/1/2024	32		Puebloviejo	9/2/2024
7		Tulcán	21/12/2023	33		Montalvo	23/2/2024
8	Chimborazo	Alausí	21/2/2024	34		Quevedo	28/2/2024
9		Chunchi	1/3/2024	35		Quinsaloma	27/2/2024
10		Cumandá	4/3/2024	36		Valencia	2/2/2024
11		Pallatanga	23/10/2023	37		Ventanas	29/1/2024
12	El Oro	Pasaje	26/2/2024	38	Manabí	Chone	21/2/2024
13	Esmeraldas	Esmeraldas	30/1/2024	39		Flavio Alfaro	4/3/2024
14		Muisne	7/12/2023	40		Jipijapa	22/2/2024
15		Quinindé	5/2/2024	41		Olmedo	21/2/2024
16	Guayas	Alfredo Baquerizo Moreno (Juján)	22/2/2024	42		Pedernales	31/1/2024
17		Balao	28/2/2024	43		Portoviejo	21/2/2024
18		Balzar	20/2/2024	44		Puerto López	21/2/2024
19		Daule	29/2/2024	45		Santa Ana	22/2/2024
20		Guayaquil	20/2/2024	46	Tosagua	22/2/2024	
21		Milagro	13/2/2024	47	Pichincha	Puerto Quito	5/1/2024
22		Naranjito	15/2/2024	48	Santo Domingo De Los Tsáchilas	La Concordia	19/2/2024
23		Palestina	20/2/2024				
24		Playas	9/2/2024				
25		Santa Lucía	21/2/2024				
26	Simón Bolívar	20/2/2024					

- En este mismo periodo, se ha activado 1 Comisión Parroquial (COPAE): Súa del cantón Atacames en Esmeraldas.

Entre los casos más relevantes ocurridos durante los últimos 15 días podemos mencionar los siguientes:

Zona 5

- **Guayas/Pedro Carbo / Pedro Carbo / Varios sectores y recintos (Las Cucharas, Barrio Guayaquil, Martha Bucaram, Arenosos, Santa Rosa, recinto Villao, El Triunfo y San Jacinto)**, por lluvias registradas la tarde del 18/03/2024, se reportaron varias viviendas afectadas. Las familias se mantienen en sus viviendas.
 - 41 viviendas afectadas
 - 41 familias, 110 personas afectadasGAD Cantonal confirmó novedad y realizó el levantamiento de información.
- **Guayas/Pedro Carbo /Sabanilla / Varios Recintos (Recintos Botija, La Chonta, Rio Nuevo, Bachillero)**. Por lluvias registradas en la noche del 13/03/2024, se reportan varias viviendas afectadas, las familias que se vieron afectadas se mantienen en sus inmuebles, ya que realizaron la limpieza y el agua que había ingresado descendió con el transcurso de las horas.
 - 92 viviendas afectadas
 - 92 familias, 299 personas afectadasGAD Cantonal confirmó novedad y realizó levantamiento de información.
- **Guayas/Alfredo Baquerizo Moreno (Jujan) / Alfredo Baquerizo Moreno (Jujan), Cabecera Cantonal / Recinto Tamarindo 1 y 2**. Por lluvias registradas la madrugada del 09/03/2024 se produjo el **desbordamiento del Estero Ñauza**, varias viviendas resultaron afectadas con el ingreso de agua, las familias afectadas continúan en sus viviendas. **El Estero Ñauza se mantiene con tendencia a disminuir su caudal.**
 - 63 viviendas afectadas.
 - 63 familias, 208 personas afectadas.GAD Cantonal realizó el levantamiento de información. SNGR realizó la entrega de asistencia humanitaria
- **Los Ríos/Babahoyo/Clemente Baquerizo/Puertas Negras - Mujeres Solas**, por lluvias suscitadas en la mañana del 09/03/2024, se reportó acumulación de aguas lluvias, dejando consigo varias viviendas afectadas. Actualmente se visualiza acumulación de aguas lluvias y las familias continúan en sus viviendas.
 - 100 viviendas afectadas
 - 100 familias afectadas
 - 216 personas afectadasSGNR en compañía de GAD Babahoyo realizó entrega de ayuda humanitaria.

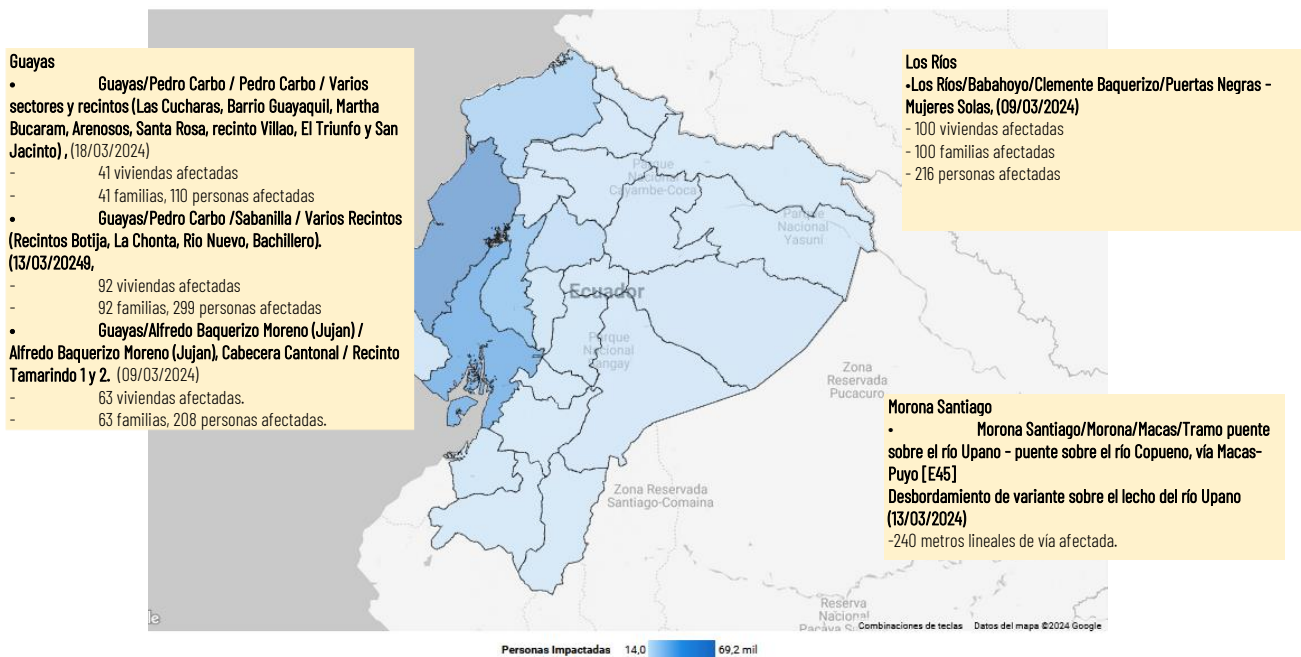
Zona 6

- **Morona Santiago/Morona/Macas/Tramo puente sobre el río Upano- puente sobre el río Copueno, vía Macas-Puyo [E45]**, debido a la presencia de fuertes lluvias en la noche del 13/03/2024 y madrugada del 14/03/2024, se produjo el incremento del caudal del río Upano y su posterior desbordamiento e inundación de la variante que se encuentra sobre el lecho río provocando el cierre total del tránsito territorial de la vía de primer orden. La vía alterna es **Y de Santa Ana – Sevilla Don Bosco – Seipa – Sucúa – Macas**. Adicional se informa que una motocicleta intentó cruzar y esta se quedó estancada, sin embargo, logró salir por sus propios medios.
 - 240 metros lineales de vía afectadaPolicía Nacional confirmó el evento. SNGR coordina con MTOP y Cuerpo de Ingenieros del Ejército la atención del evento

Zona 7

- **Zamora Chinchipe/Nangaritza/Zurmi/Zurmi**. Producto a lluvias suscitadas en la noche del 21/03/2024, se produjo el **desbordamiento de la quebrada** del sector. El caudal de la **quebrada Zurmi** se encuentra con tendencia a disminuir de nivel. Las afectaciones son las siguientes:
 - 40 viviendas afectadas
 - 40 familias afectadasPersonal del Cuerpo de Bomberos de Nangaritza verificó la novedad. Técnico de la UGR Nangaritza realizará el levantamiento de información. SNGR coordinó la atención del evento y realiza constante monitoreo.

7. Afectación por lluvias – eventos de mayor impacto en los últimos 15 días



SitRep generado por la Dirección de Monitoreo de Eventos Adversos de la Secretaría Nacional de Gestión de Riesgos.

SitRep elaborado por:

Nombre: Javier Sarango G. - Analista de Monitoreo de Eventos Adversos
Correo electrónico: jose.sarango@gestionderiesgos.gob.ec
Teléfono: 042593500 ext. 1603

SitRep aprobada por:

Nombre: Mariana Quispillo - Directora de Monitoreo de Eventos Adversos
Correo electrónico: director.monitoreo@gestionderiesgos.gob.ec
Teléfono: 042593500 ext. 1960

Para ser agregado o removido de esta lista de SitRep, por favor envíe un correo electrónico a sala.nacional@gestionderiesgos.gob.ec
Para más información, visite nuestro sitio Web: <https://www.gestionderiesgos.gob.ec/informes-de-situacion-actual-por-eventos-adversos-ecuador/>