



# AFECTACIONES POR LLUVIAS CON INFLUENCIA ENOS EN EL ECUADOR

De acuerdo con el informe técnico EL Niño Oscilación del Sur (ENOS) en Ecuador 2023 - 2024, emitido por el INAMHI, los eventos de lluvia relacionados con la influencia del evento cálido El Niño, comenzaron a ser recurrentes a partir de diciembre de 2023 y alcanzaron su máxima influencia entre enero y febrero de 2024. Estas fechas coinciden con el aumento de los impactos registrados a nivel territorial, los cuales han sido reportados por la Secretaría Nacional de Gestión de Riesgos.

Desde diciembre de 2023 hasta la presente fecha se han registrado **1669 eventos peligrosos** en 24 provincias, afectando a 181 cantones y 586 parroquias. Los eventos más recurrentes son los siguientes: inundaciones (50,81%), deslizamientos (28,10%), colapsos estructurales (8,87%), socavamientos (4,19%) y vendavales (3,36%).

## Mapa provincias con mayor impacto a personas:

Manabí, Guayas, Los Ríos, Esmeraldas, Cotopaxi, Santa Elena y Bolívar.

12 Personas fallecidas

159.986 Personas afectadas

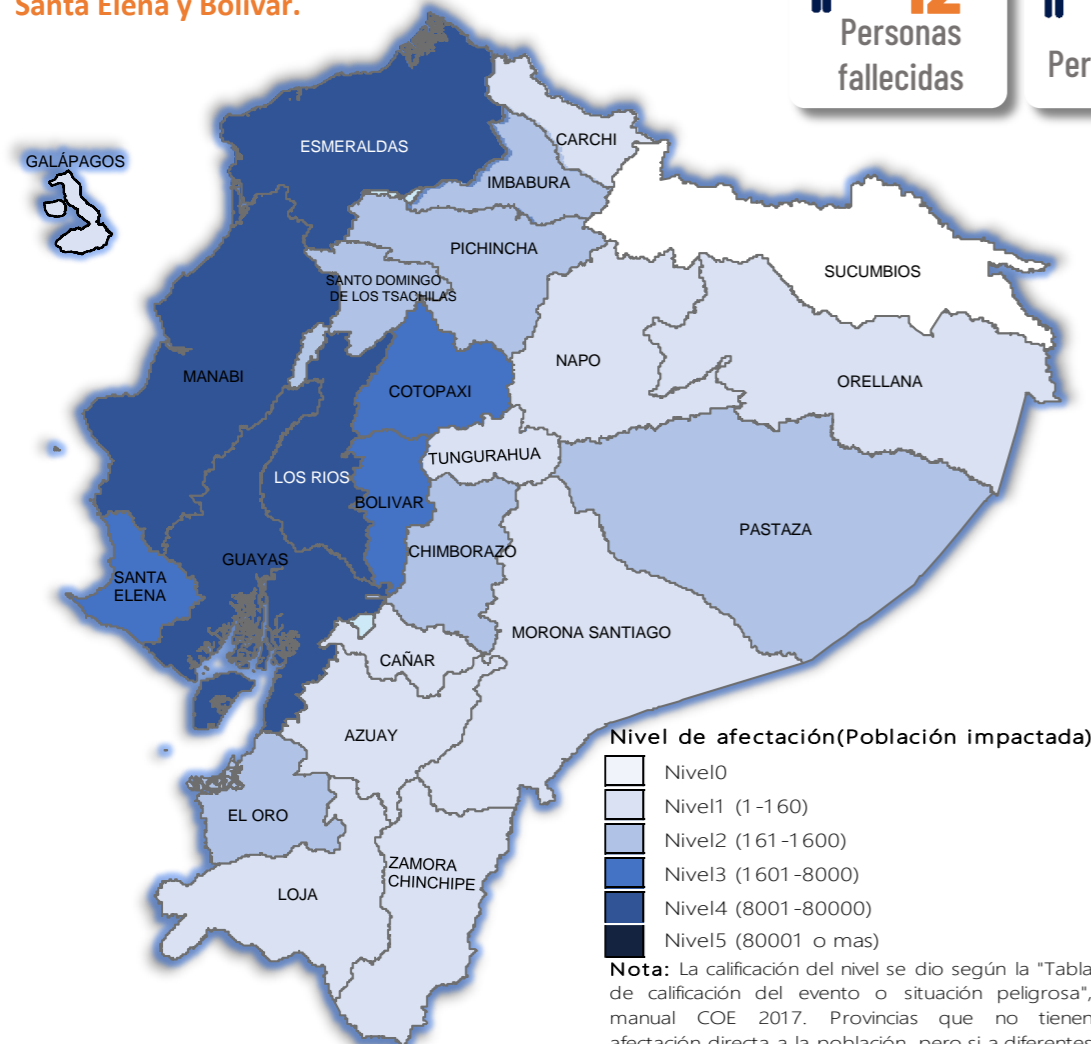
1.592 Personas damnificadas

35.418 Viviendas afectadas

150 Viviendas destruidas

58,04 Km de vías afectadas

31.546,37 Ha. de cultivos impactados



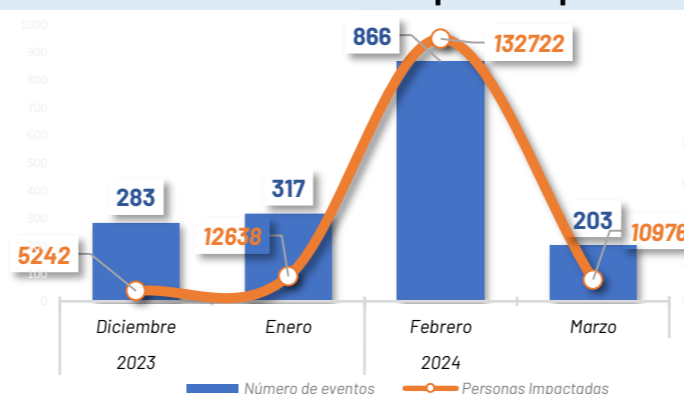
## Cantidad de eventos por lluvias



## Detalle de afectaciones a nivel provincia

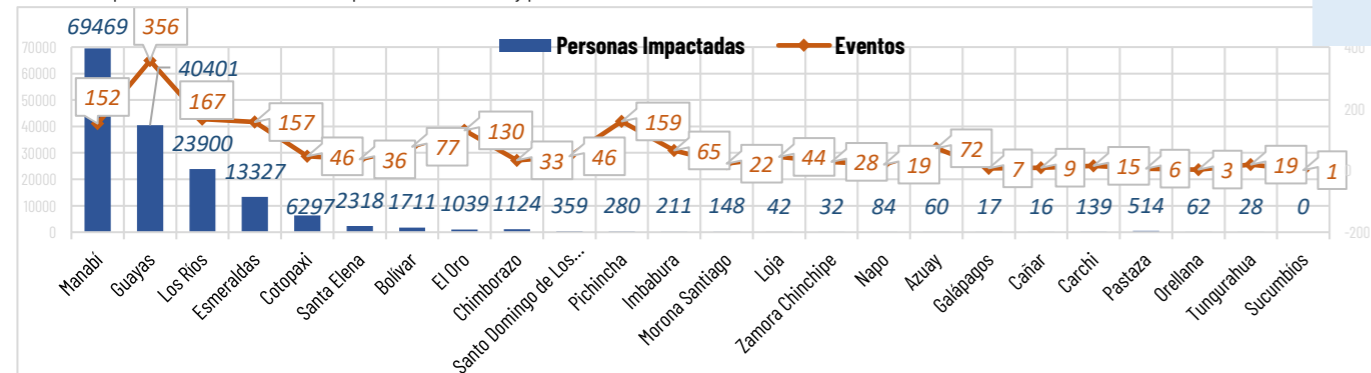
Provincia	Personas fallecidas	Personas Afectadas	Personas Damnificadas	Viviendas Afectadas	Viviendas Destruidas	Km. de vías afectadas
Manabí	1	69060	409	17174	44	3,04
Guayas	0	40204	197	10141	43	0,58
Los Ríos	0	23855	45	5500	16	3,46
Esmeraldas	2	12631	696	1515	11	4,32
Cotopaxi	0	6273	24	17	2	6,81
Santa Elena	0	2299	19	241	4	0,04
Bolívar	0	1688	23	146	8	5,44
El Oro	1	1006	33	185	4	3,86
Chimborazo	0	1086	38	34	0	14,85
Santo Domingo de Los Tsáchilas	1	350	9	128	1	0,32
Pichincha	0	280	0	109	1	2,29
Imbabura	0	184	27	55	3	6,23
Morona Santiago	0	148	0	24	0	1,16
Loja	0	37	5	10	1	0,45
Zamora Chinchipe	0	32	0	60	0	0,41
Napo	0	78	6	12	0	0,34
Azuay	3	54	6	15	2	2,60
Galápagos	0	17	0	5	0	0,00
Cañar	0	16	0	5	0	0,29
Carchi	4	117	22	14	3	0,71
Pastaza	0	488	26	3	6	0,31
Orellana	0	55	7	11	1	0,00
Tungurahua	0	28	0	14	0	0,53
Sucumbios	0	0	0	0	0	0,00
<b>Total</b>	<b>12</b>	<b>159986</b>	<b>1592</b>	<b>35418</b>	<b>150</b>	<b>58,04</b>

## Número de eventos vs Personas Impactadas por mes



## Recurrencia de eventos por lluvias vs Personas Impactadas a nivel provincial

Personas impactadas refiere a la suma de personas afectadas y personas damnificadas

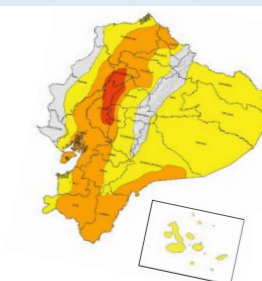


## Situación meteorológica

LLUVIAS Y TORMENTAS ELÉCTRICAS - ADVERTENCIA N° 18 vigencia: desde 20H00 del 18 hasta las 23H00 del 24 de marzo de 2024: en los próximos días se presentarán lluvias de moderada y puntual alta intensidad, con mayor énfasis en el interior de la región Litoral, y estribación de cordillera occidental. En dichos sectores, los eventos de mayor relevancia se enfocarán entre la tarde del 20 y madrugada del 21; y entre la tarde del 21 y madrugada el 22 de marzo.

- **Región Litoral:** Lluvias de moderada y puntual alta intensidad con tormentas eléctricas y ráfagas de viento. Se prevé que las lluvias se presenten entre horas de la noche y madrugada.
- **Región Insular:** Lluvias de moderada intensidad y presencia de ráfagas de viento.
- **Región Interandina:** Lluvias moderadas y de mayor intensidad en zonas de estribación de cordillera occidental
- **Región Amazónica:** Lluvias de moderada y puntual alta intensidad.

Fuente: INAMHI.



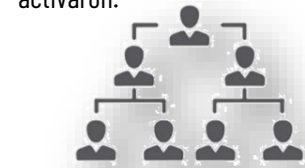


# AFECTACIONES POR LLUVIAS CON INFLUENCIA EN OS EN EL ECUADOR

Inicio 01/12/2023 al 22/03/2024 - 14:00. En referencia al SITREP N° 1

## COE ACTIVADOS

Para la atención de los eventos peligrosos presentados por lluvias se activaron:



### 7 COE Provinciales

Los Ríos, Santa Elena, Manabí, Santo Domingo de los Tsáchilas, Guayas, Esmeraldas

### 47 COE Cantonales

Nº	Provincia	Cantón	Fecha de activación	Nº	Provincia	Cantón	Fecha de activación
1	Chimborazo	Cajabamba	01/12/2023	35	Carchi	Alta	01/12/2023
2	Chimborazo	Chachi	01/12/2023	36	Carchi	Tulcan	01/12/2023
3	Chimborazo	Chimborazo	01/12/2023	37	Carchi	Morona	01/12/2023
4	Azuay	Cajate	01/12/2023	38	Baños	Baños	01/12/2023
5	Chimborazo	Chimborazo	01/12/2023	39	Quimsacocha	Quimsacocha	01/12/2023
6	Bolívar	Chimborazo	01/12/2023	40	Baños	Baños	01/12/2023
7	Chimborazo	Chimborazo	01/12/2023	41	Palenque	Palenque	01/12/2023
8	Chimborazo	Chimborazo	01/12/2023	42	Pastaza	Pastaza	01/12/2023
9	El Oro	Palenque	01/12/2023	43	Quimsacocha	Quimsacocha	01/12/2023
10	Chimborazo	Chimborazo	01/12/2023	44	Manabí	Manabí	01/12/2023
11	El Oro	Palenque	01/12/2023	45	Valencia	Valencia	01/12/2023
12	Esmeraldas	Muisne	01/12/2023	46	Vinces	Vinces	01/12/2023
13	Esmeraldas	Chimborazo	01/12/2023	47	Vinces	Vinces	01/12/2023
14	Baños	Baños	01/12/2023	48	El Oro	El Oro	01/12/2023
15	Baños	Baños	01/12/2023	49	Chone	Chone	01/12/2023
16	Baños	Baños	01/12/2023	50	El Oro	El Oro	01/12/2023
17	Chone	Chone	01/12/2023	51	Manabí	Manabí	01/12/2023
18	Chone	Chone	01/12/2023	52	Palenque	Palenque	01/12/2023
19	Chone	Chone	01/12/2023	53	Palenque	Palenque	01/12/2023
20	Palenque	Palenque	01/12/2023	54	Puerto López	Puerto López	01/12/2023
21	Palenque	Palenque	01/12/2023	55	Santa Ana	Santa Ana	01/12/2023
22	Palenque	Palenque	01/12/2023	56	Tena	Tena	01/12/2023
23	Santa Lucía	Santa Lucía	01/12/2023	57	Tena	Tena	01/12/2023
24	Indaburra	Antonia Arce	01/12/2023	58	Santa Domingo de los Tsáchilas	Santa Domingo de los Tsáchilas	01/12/2023

## ASISTENCIA HUMANITARIA

Desde el 1 de diciembre de 2023 hasta la presente fecha para la atención de la población impactada por eventos a causa de lluvias, la Secretaría Nacional de Gestión de Riesgos (SNGR), así como las demás instituciones de Sistema Nacional Descentralizado de Gestión Integral de Riesgos y Desastres (SNDGIRD) han entregado bienes de asistencia humanitaria como se detalla a continuación:



# 50.475

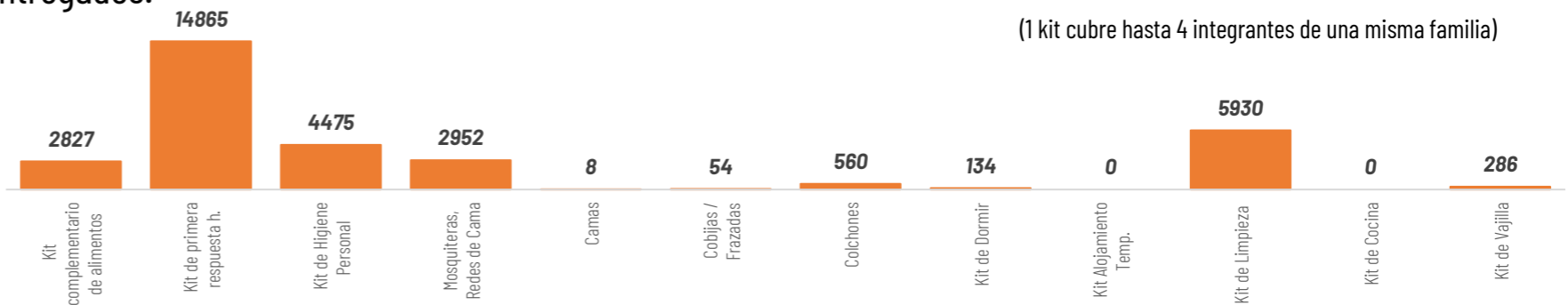
### TOTAL DE BIENES DE ASISTENCIA HUMANITARIA ENTREGADO - SNGR



# 17.737

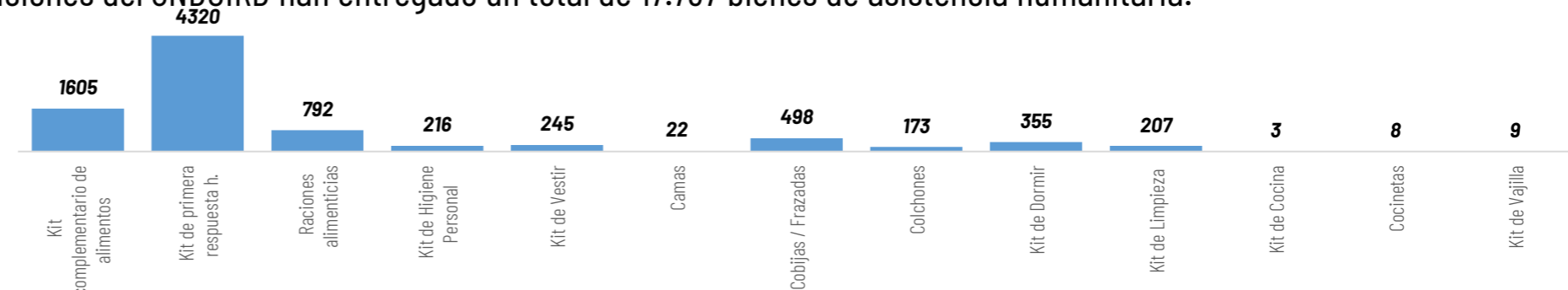
### TOTAL DE BIENES DE ASISTENCIA HUMANITARIA ENTREGADO - SNDGIRD

La SNGR ha entregado un total de 50.475 bienes de asistencia humanitaria, a continuación se detallan algunos de los tipos de bienes entregados:



(1 kit cubre hasta 4 integrantes de una misma familia)

Las instituciones del SNDGIRD han entregado un total de 17.737 bienes de asistencia humanitaria:



## DECLARATORIAS DE EMERGENCIAS

**1** Provincia de Bolívar declarado en emergencia

**18** cantones declarados en emergencia

Chimbo en Bolívar, Chunchi en Chimborazo, Muisne en Esmeraldas; Jipijapa, Puerto López, Chone, Tosagua en Manabí; Alfredo Baquerizo Moreno (Jujan), Balzar, Palestina, Santa Lucía, Playas, Milagro en Guayas; Baba, Valencia y Vines en Los Ríos y Tulcán en Carchi.

**1** cantón con declaratoria de Desastre

Chone, Manabí.

## ALOJAMIENTOS TEMPORALES ACTIVADOS

Se encuentran activados 9 alojamientos temporales en:

Nro.	Provincia	Cantón	Parroquia	Tipo	Nombre del Alojamiento Temporal	Fecha de Apertura	Familias	Personas
1	Azuay	Pucara	Pucara	Albergue Temporal	Escuela Dr. Belisario Serrano Abad	2023-12-26	2	6
2		Playas	General Villamil (Playas)	Albergue Temporal	Centro Recreacional Gran Cacique Tumbala	2024-02-21	31	111
3	Guayas	Santa Lucía	Santa Lucía	Albergue Temporal	Albergue Municipal Santa Rosa	2024-02-20	18	63
4				Refugio Temporal	CDI San Pablo	2024-02-20	6	19
5	Los Ríos	Babahoyo	Pimocha	Refugio Temporal	Escuela De Educación Básica Rosa Elena Tránsito Amaguaña - 0822	2024-02-08	1	7
6		Ventanas	Ventanas	Albergue Temporal	Casa Comunal Los Girasoles	2024-01-29	2	10
7	Manabí	Chone	San Antonio	Albergue Temporal	Centro De Fisioterapia San Antonio	2024-02-23	2	5
8	Orellana	Francisco De Orellana	Nuevo Paraíso (Cab. En Unión Chimborazo)	Albergue Temporal	Cancha Cubierta Nuevo Paraíso	2023-12-18	1	7
9	Santa Elena	Santa Elena	Chanduy	Albergue Temporal	Casa Comunal Puerto De Chanduy	2024-02-19	1	7
				Total			64	235



# 9

### Total de Alojamientos Activados



# 64

### Número de Familias Alojadas



# 235

### Número de Personas Alojadas





## MAPA DE AFECTACIÓN POR LLUVIAS - EVENTOS DE MAYOR IMPACTO DE LOS ÚLTIMOS 15 DÍAS

### Los Ríos

- Los Ríos/Babahoyo/Clemente Baquerizo/Puertas Negras - Mujeres Solas, inundación (09/03/2024)  
- 100 viviendas afectadas  
- 100 familias afectadas (216 personas)
- Baba / Baba / Tillo - Rincón del Tillo - Barrio Nuevo Desbordamiento - Estero Roncador (07/03/2024)  
- 106 viviendas afectadas

### Guayas

- Guayas/Pedro Carbo / Pedro Carbo / Varios sectores y recintos (Las Cucharas, Barrio Guayaquil, Martha Bucaram, Arenosos, Santa Rosa, recinto Villao, El Triunfo y San Jacinto), Inundación (18/03/2024)  
- 41 viviendas afectadas  
- 41 familias, 110 personas afectadas
- Guayas/Pedro Carbo /Sabanilla / Varios Recintos (recintos Botija, La Chonta, Rio Nuevo, Bachillero). Inundación (13/03/2024),  
- 92 viviendas afectadas  
- 92 familias, 299 personas afectadas
- Guayas/Alfredo Baquerizo Moreno (Jujan) / Alfredo Baquerizo Moreno (Jujan), Cabecera Cantonal / Recinto Tamarindo 1 y 2. Desbordamiento estero Nauza - (09/03/2024)  
- 63 viviendas afectadas.  
- 63 familias, 208 personas afectadas.

### Morona Santiago

- Morona Santiago/Morona/Macas/Tramo puente sobre el río Upano - puente sobre el río Copueno, vía Macas-Puyo [E45] Desbordamiento (13/03/2024)  
- 240 metros lineales de vía afectada.

### Zamora Chinchipe

- Nangaritza/Zurmi/Zurmi. Desbordamiento quebrada SN (21/03/2024)  
Las afectaciones son las siguientes:  
- 40 viviendas afectadas  
- 40 familias afectadas

