

SitRep No. 52 – Lluvias, del 29 de enero de 2024 a la fecha

INFORME DE SITUACIÓN NACIONAL

Este Informe cubre el período de 29.01.2024 al 01.04.2024 - 10h00

El próximo SITREP será emitido el día martes 02 de abril 2024, o en caso de generarse nueva actividad relevante.

1. Puntos importantes

- Desde el 29 de enero de 2024 hasta la presente fecha, por lluvias se han registrado 1.209 eventos peligrosos en 23 provincias, afectando a 174 cantones y 515 parroquias. Los eventos más recurrentes son los siguientes: inundaciones (58,48%), deslizamientos (21,59%), colapsos estructurales (8,60%), socavamientos (3,80%), vendavales (3,56%), aluvión (1,49%) e hundimiento 1.08%
- Durante este periodo, las provincias con mayor impacto a la población son: Guayas, Manabí, Los Ríos, Esmeraldas, Cotopaxi, Santa Elena.
- La provincia de Bolívar se declaró en emergencia por lluvias; así como 16 cantones en el país. (Ver detalle, sección 7)
- El cantón Chone ha emitido la primera **Declaratoria de Desastre** de acuerdo al Artículo 65 de la Ley Orgánica para la Gestión Integral del Riesgo de Desastres, en donde el 22/02/2024 el COE cantonal indica que sus capacidades institucionales han sido superadas de acuerdo a la gran afectación en el cantón, a causa de las inundaciones.
- Para la coordinación de acciones de respuesta se han activado 7 COE provinciales; así como 44 COE cantonales. También, el 19/02/2024, se activó la COPAE de Súa, Atacames y el 29/02/2024, se activó el COPAE de Huigra en Alausí. (Ver detalle, sección 7)

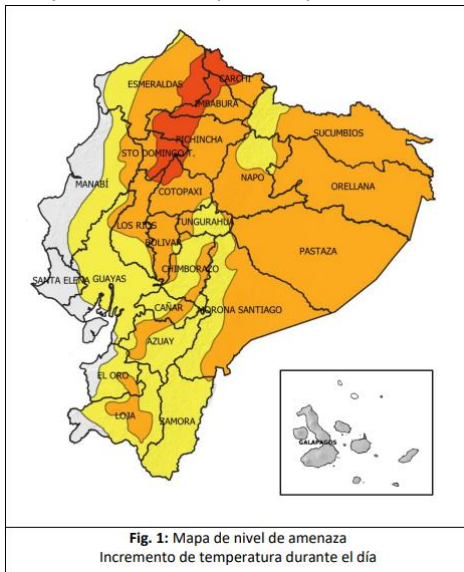
NIVEL DE AFECTACIÓN

4

Calificación realizada con base al Manual del COE 2017. El nivel de evento hace referencia a un evento súbito que requiere la atención de los entes competentes. En el caso de un macro evento progresivo como es la temporada de lluvias y su nivel de impacto, hace referencia a las estadísticas que se van acumulando durante el tiempo.

2. Situación Hidrometeorológica actual

Según el Boletín Meteorológico Nro. 21 de INAMHI, Estatus: advertencia, con vigencia: desde 14H00 del 30 de marzo hasta las 22H00 del 03 de abril de 2024, indica que el nivel de amenaza es: Medio y Alto con un fenómeno de lluvias y tormentas eléctricas. En los próximos días se esperan lluvias de moderada a alta intensidad, comenzando en la zona norte del Ecuador continental y luego extendiéndose por gran parte del país. Los eventos más significativos están previstos para la tarde del 31 de marzo hasta el 3 de abril.



- Región Litoral:** Lluvias de mayor intensidad con tormentas y ráfagas de viento al norte e interior de la región, en especial en horas de la noche y madrugada.
- Región Interandina:** Lluvias a lo largo de la región entre moderadas y puntual alta intensidad.
- Región Amazónica:** Lluvias de moderada y puntual alta intensidad al norte y centro.

ZONAS AFECTADAS

- Región Litoral:** Mayor intensidad en las provincias de Esmeraldas, Santo Domingo de los Tsáchilas y Los Ríos.
- Región Interandina:** Mayor intensidad al noroccidente de Carchi, Imbabura, Pichincha y centro de la región.
- Región Amazónica:** Mayor intensidad al norte y centro (Sucumbios, Orellana, Napo y Pastaza)

Estimación de precipitación diaria en milímetros (mm)

| REGIÓN | Lluvia Máxima Acumulada en 24 horas (mm) | | |
|-------------|--|------------|----------|
| | Nivel medio | Nivel alto | Muy Alto |
| Litoral | 10 - 18 | 19 - 41 | 42 - 70 |
| Interandina | 8 - 11 | 12 - 30 | |
| Amazonía | 22 - 31 | 32 - 60 | |

Este escenario responde, entre otros factores, al ingreso de masas de aire seco y cálido, disminución de humedad en los diferentes niveles de la tropósfera y mayor incidencia de radiación solar.

ESTADO DE CUERPOS DE AGUA.

Se han registrado 249 desbordamientos de cuerpos hídricos en 15 provincias: 53 en Guayas, 48 en Los Ríos, 48 en Manabí, 35 en Esmeraldas, 25 en Bolívar, 16 en El Oro, 6 en Zamora Chinchipe, 5 en Loja, 4 en Morona Santiago, 2 en Santa Elena, 2 en Pichincha, 2 en Azuay, 1 en Santo Domingo de los Tsachilas, 1 en Imbabura y 1 en Carchi.

Al momento, en el seguimiento realizado por las Unidades de Monitoreo de la SNGR, se registran **1 río desbordado**; 0 con **tendencia a aumentar de nivel**.

3. Eventos Peligrosos y Afectaciones – Resumen.

Desde el 29 de enero del 2024 a la fecha, por lluvias se han registrado los siguientes eventos peligrosos:

| Provincia | Inundación | Deslizamiento | Colapso Estructural | Socavamiento | Vendaval | Aluvión | Hundimiento | Granizada | Tormenta Eléctrica | Subsistencia | Total general |
|--------------------------------|---------------|---------------|---------------------|--------------|--------------|--------------|--------------|--------------|--------------------|--------------|---------------|
| Guayas | 236 | 3 | 26 | 6 | 14 | -- | 1 | -- | -- | -- | 286 |
| Manabí | 107 | 12 | 12 | 4 | 1 | -- | 4 | -- | -- | 1 | 141 |
| Los Ríos | 102 | 3 | 15 | 6 | 8 | -- | -- | -- | -- | -- | 134 |
| Esmeraldas | 62 | 28 | 11 | 4 | -- | 3 | 4 | -- | -- | 1 | 113 |
| El Oro | 47 | 33 | 8 | 5 | 1 | 1 | -- | -- | -- | 1 | 96 |
| Pichincha | 30 | 39 | 10 | 3 | 1 | 2 | 1 | 3 | 1 | -- | 90 |
| Bolívar | 17 | 47 | 1 | 4 | 3 | 2 | 1 | -- | -- | -- | 75 |
| Cotopaxi | 11 | 9 | 4 | 2 | 3 | 1 | -- | 4 | 2 | -- | 36 |
| Santa Elena | 26 | -- | 5 | 1 | 1 | -- | -- | -- | -- | -- | 33 |
| Santo Domingo De Los Tsáchilas | 18 | 6 | 2 | 4 | 2 | -- | 1 | -- | -- | -- | 33 |
| Azuay | 8 | 17 | 1 | -- | -- | -- | -- | -- | 1 | -- | 27 |
| Loja | 7 | 14 | 3 | 1 | -- | -- | -- | -- | -- | -- | 25 |
| Chimborazo | 5 | 9 | 1 | -- | -- | 5 | -- | 1 | -- | -- | 21 |
| Zamora Chinchipe | 8 | 8 | 1 | -- | -- | -- | -- | -- | -- | -- | 17 |
| Imbabura | 7 | 3 | 2 | 2 | -- | 2 | -- | -- | -- | -- | 16 |
| Morona Santiago | 5 | 6 | -- | 1 | 3 | -- | -- | -- | -- | -- | 15 |
| Napo | 1 | 6 | -- | -- | 5 | -- | 1 | -- | -- | -- | 13 |
| Cañar | 1 | 8 | 1 | -- | -- | -- | -- | -- | -- | -- | 10 |
| Tungurahua | 3 | 5 | -- | -- | -- | 1 | -- | -- | -- | -- | 9 |
| Carchi | -- | 3 | 1 | -- | -- | 1 | -- | -- | 1 | -- | 6 |
| Pastaza | 1 | 2 | -- | 3 | -- | -- | -- | -- | -- | -- | 6 |
| Galápagos | 5 | -- | -- | -- | -- | -- | -- | -- | -- | -- | 5 |
| Orellana | -- | -- | -- | -- | 1 | -- | -- | -- | 1 | -- | 2 |
| Total general | 707 | 261 | 104 | 46 | 43 | 18 | 13 | 8 | 6 | 3 | 1209 |
| | 58,48% | 21,59% | 8,60% | 3,80% | 3,56% | 1,49% | 1,08% | 0,66% | 0,50% | 0,25% | 1 |

Fuente: Unidades de Monitoreo SNGR - Instituciones del SNDGIRD. 01/04/2024 - 10h00

Por los eventos detallados en la tabla anterior, se han registrado las siguientes afectaciones:

| Afectación a Personas: | | | | | |
|---|---|--------------------------|---|-----------------------------|------|
|  | Fallecidos: | 7 |  | Heridos: | 8 |
|  | Personas afectadas: | 163.755 |  | **Personas damnificadas: | 2921 |
| Afectación a Viviendas: | | | | | |
|  | Viviendas afectadas: | 37.336 |  | Viviendas destruidas: | 231 |
| Afectación a servicios básicos esenciales e infraestructura: | | | | | |
| Vías afectadas (kilómetros) | | Bienes Privados | | | |
|  | Primer Orden: | 9,16 |  | Bienes privados afectados: | 86 |
| | Segundo Orden: | 13,31 |  | Bienes privados destruidos: | 15 |
| | Tercer Orden: | 16,64 | | | |
| | Total Vías afectadas (kilómetros): | 39,11 | | | |
| Bienes públicos | | Puentes | | | |
|  | Bienes públicos afectados: | 131 |  | Puentes afectados: | 53 |
|  | Bienes públicos destruidos: | 37 |  | Puentes destruidos: | 17 |
| Infraestructura Educativa | | Infraestructura de Salud | | | |
|  | Unidades Educativas con daño funcional: | 384 |  | Centros de Salud afectados: | 29 |
|  | Unidades Educativas con daño estructural: | 30 | | | |
| | *Total de unidades impactadas: | 414 | | | |

*En el marco de garantizar entornos seguros y adecuados para el desarrollo de actividades educativas, el Ministerio de Educación, tras llevar a cabo la evaluación complementaria de infraestructura educativa que fue afectada por eventos peligrosos y considerar los elementos de infraestructura, estructurales, no estructurales, espacios abiertos, sistemas hidráulicos, sistemas sanitario, eléctricos, electrónicos y sistemas de abastecimientos de servicios básicos se han ajustado la cifras, cuyos datos oficiales son los detallados en el presente informe.

** En relación a los cultivos perdidos vinculados a personas damnificadas y tras una evaluación adicional, se ha procedido a realizar una modificación en los datos numéricos presentados.

Afectaciones a medios de vida



Hectáreas de cultivos afectados: 22.125,4



Animales afectados 10.745

Hectáreas de cultivos perdidos: 7.681,26



***Animales Muertos 1.280

Total de hectáreas de cultivos impactadas: 28.515,90

***En relación con la problemática de los cultivos perdidos vinculados a animales muertos, tras una evaluación adicional, se ha procedido a realizar una modificación en los datos numéricos presentados.

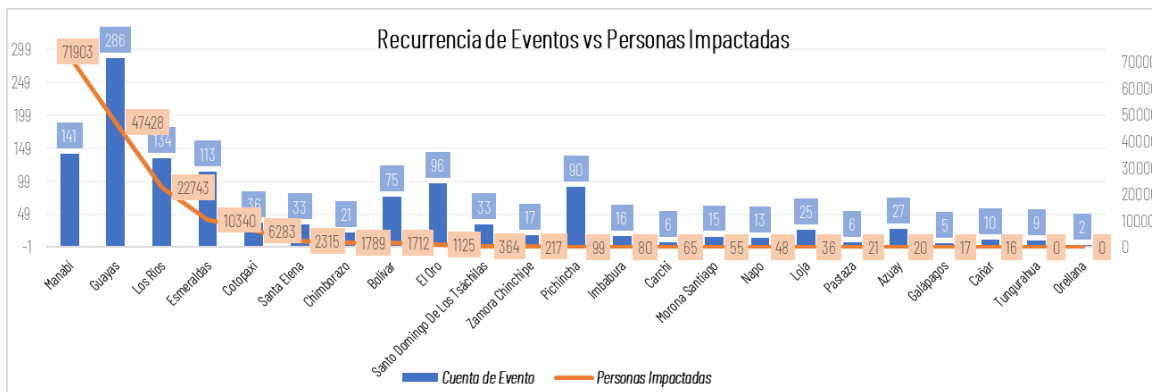
Fuente: Unidades de Monitoreo SNGR - Instituciones del SNGDIRD. 01/04/2024 - 10h00

Nota aclaratoria: Toda la información de cifras mostradas en el presente Informe, está sujeta a variación en virtud del levantamiento continuo de información.

4. Detalle de afectaciones por provincias.

| No. | Provincia | Cuenta de Evento | Personas Fallecidas | Personas Heridas | Personas Impactadas | Personas Afectadas | Familias Afectadas | Personas Damnificadas | Familias Damnificadas | Viviendas Afectadas | Viviendas Destruídas | Centros De Salud Afectados | Puentes Afectados | Puentes Destruídos | Bienes Públicos Afectados | Bienes Públicos Destruídos | Bienes Privados Afectados | Bienes Privados Destruídos | Km. Lineales De Vías Afectadas | Ha. Cultivo Afectados | Ha. Cultivo Perdidos | Animales Afectados | Animales Muertos |
|----------------------|--------------------------------|------------------|---------------------|------------------|---------------------|--------------------|--------------------|-----------------------|-----------------------|---------------------|----------------------|----------------------------|-------------------|--------------------|---------------------------|----------------------------|---------------------------|----------------------------|--------------------------------|-----------------------|----------------------|--------------------|------------------|
| 1 | Manabí | 141 | 1 | 0 | 71903 | 71070 | 17884 | 833 | 205 | 17621 | 40 | 11 | 1 | 1 | 5 | 0 | 3 | 1 | 2,77 | 2458,75 | 327,33 | 312 | 846 |
| 2 | Guayas | 286 | 0 | 0 | 47428 | 46808 | 13698 | 620 | 260 | 12157 | 128 | 5 | 4 | 1 | 3 | 0 | 5 | 0 | 0,68 | 10635 | 5503,6 | 8380 | 7 |
| 3 | Los Ríos | 134 | 0 | 0 | 22743 | 22715 | 6680 | 28 | 10 | 5437 | 11 | 1 | 1 | 1 | 4 | 4 | 11 | 0 | 3,33 | 2956,5 | 1664 | 0 | 0 |
| 4 | Esmeraldas | 113 | 0 | 0 | 10340 | 9104 | 2052 | 1236 | 781 | 1227 | 27 | 10 | 1 | 0 | 7 | 4 | 3 | 0 | 2,7 | 2118 | 30,5 | 0 | 0 |
| 5 | Cotopaxi | 36 | 0 | 0 | 6283 | 6259 | 1575 | 24 | 2 | 16 | 0 | 0 | 0 | 0 | 4 | 0 | 0 | 0 | 6,06 | 2507,5 | 48,5 | 10 | 0 |
| 6 | Santa Elena | 33 | 0 | 0 | 2315 | 2296 | 566 | 19 | 3 | 240 | 4 | 0 | 0 | 0 | 2 | 0 | 0 | 0 | 0,04 | 106 | 0 | 0 | 0 |
| 7 | Chimborazo | 21 | 0 | 2 | 1789 | 1751 | 439 | 38 | 11 | 29 | 0 | 0 | 3 | 2 | 3 | 0 | 0 | 0 | 9,49 | 57,47 | 18,52 | 428 | 18 |
| 8 | Bolívar | 75 | 0 | 0 | 1712 | 1689 | 436 | 23 | 4 | 147 | 7 | 0 | 30 | 6 | 69 | 15 | 21 | 2 | 5,15 | 979,5 | 60 | 1615 | 397 |
| 9 | El Oro | 96 | 1 | 1 | 1125 | 1092 | 284 | 33 | 7 | 185 | 4 | 0 | 7 | 3 | 12 | 2 | 3 | 1 | 1,97 | 286,67 | 28,41 | 0 | 0 |
| 10 | Santo Domingo De Los Tsáchilas | 33 | 1 | 2 | 364 | 359 | 101 | 5 | 2 | 92 | 0 | 1 | 2 | 0 | 6 | 0 | 0 | 1 | 0,3 | 0 | 0 | 0 | 0 |
| 11 | Zamora Chinchipe | 17 | 0 | 0 | 217 | 197 | 52 | 20 | 5 | 52 | 4 | 1 | 0 | 0 | 3 | 0 | 3 | 0 | 0,91 | 0 | 0 | 0 | 0 |
| 12 | Pichincha | 90 | 0 | 0 | 99 | 99 | 31 | 0 | 0 | 54 | 0 | 0 | 0 | 0 | 6 | 0 | 10 | 0 | 1,14 | 0 | 0 | 0 | 0 |
| 13 | Imbabura | 16 | 0 | 0 | 80 | 80 | 23 | 0 | 0 | 18 | 0 | 0 | 5 | 2 | 1 | 3 | 10 | 0 | 1,95 | 0 | 0,25 | 0 | 0 |
| 14 | Carchi | 6 | 0 | 1 | 65 | 28 | 9 | 37 | 14 | 12 | 5 | 0 | 0 | 0 | 2 | 7 | 2 | 4 | 0,15 | 20,05 | 0 | 0 | 12 |
| 15 | Morona Santiago | 15 | 0 | 0 | 55 | 55 | 11 | 0 | 0 | 10 | 0 | 0 | 0 | 0 | 1 | 0 | 1 | 0 | 0,97 | 0 | 0 | 0 | 0 |
| 16 | Napo | 13 | 0 | 0 | 48 | 48 | 12 | 0 | 0 | 13 | 0 | 0 | 0 | 0 | 3 | 0 | 0 | 0 | 0,11 | 0 | 0 | 0 | 0 |
| 17 | Loja | 25 | 0 | 2 | 36 | 31 | 9 | 5 | 1 | 8 | 1 | 0 | 0 | 0 | 1 | 0 | 3 | 1 | 0,24 | 0 | 0,15 | 0 | 0 |
| 18 | Pastaza | 6 | 0 | 0 | 21 | 21 | 4 | 0 | 0 | 3 | 0 | 0 | 0 | 0 | 1 | 0 | 0 | 0 | 0,14 | 0 | 0 | 0 | 0 |
| 19 | Azuay | 27 | 3 | 0 | 20 | 20 | 6 | 0 | 0 | 5 | 0 | 0 | 1 | 0 | 0 | 5 | 5 | 0,65 | 0 | 0 | 0 | 0 | 0 |
| 20 | Galápagos | 5 | 0 | 0 | 17 | 17 | 5 | 0 | 0 | 5 | 0 | 0 | 0 | 0 | 0 | 4 | 0 | 0 | 0 | 0 | 0 | 0 | 0 |
| 21 | Cañar | 10 | 0 | 0 | 16 | 16 | 7 | 0 | 0 | 5 | 0 | 0 | 0 | 0 | 0 | 0 | 0 | 0 | 0,29 | 0 | 0 | 0 | 0 |
| 22 | Tungurahua | 9 | 0 | 0 | 0 | 0 | 0 | 0 | 0 | 0 | 0 | 0 | 0 | 0 | 0 | 1 | 0 | 0,07 | 0 | 0 | 0 | 0 | 0 |
| 23 | Orellana | 2 | 1 | 0 | 0 | 0 | 0 | 0 | 0 | 0 | 0 | 0 | 0 | 0 | 0 | 1 | 0 | 0 | 0 | 0 | 0 | 0 | 0 |
| Total general | | 1209 | 7 | 8 | 166576 | 163755 | 43984 | 2921 | 1305 | 37336 | 231 | 29 | 54 | 17 | 131 | 37 | 86 | 15 | 39,11 | 22125,44 | 7881,26 | 10745 | 1280 |

Fuente: Unidades de Monitoreo SNGR - Instituciones del SNGDIRD. 01/04/2024 - 10h00



Fuente: Unidades de Monitoreo SNGR - Instituciones del SNGDIRD. 01/04/2024 - 10h00

Por los eventos detallados, se registraron los siguientes casos con personas fallecidas:

| Provincia | Cantón | Parroquia | Sector | Evento | Fecha del Evento | No. fallecidos | Detalle |
|-----------|-----------------------|-----------------|-----------|--------------------|------------------|----------------|--|
| Orellana | Francisco de Orellana | Alejando Labaka | Indillama | Tormenta Eléctrica | 29/03/2024 | 1 | Persona de sexo masculino falleció al ser alcanzado por un rayo. |

| Provincia | Cantón | Parroquia | Sector | Evento | Fecha del Evento | No. fallecidos | Detalle |
|--------------------------------|-----------------------|-----------------------|---|---------------|------------------|----------------|---|
| El Oro | Balsas | Balsas | San Roquito, Vía Balsas San Roquito | Deslizamiento | 20/02/2024 | 1 | Deslizamiento en la vía de tercer orden que arrastró un vehículo y a su conductor hacia el río San Roquito, luego de las tareas de búsqueda fue rescatado sin vida. |
| Manabí | Paján | Lascano | Recinto La bocana | Deslizamiento | 20/02/2024 | 1 | Por las fuertes lluvias se suscitó un deslizamiento que destruyó una vivienda en la que se reportó una persona fallecida. |
| Santo Domingo De Los Tsáchilas | La Concordia | La Concordia | En la entrada a la parroquia Las Villegas | Socavamiento | 19/02/2024 | 1 | Debido a las lluvias, se produjo un socavamiento en la vía de primer orden. Se reportó la caída de un vehículo (ambulancia) en el sitio. |
| Azuay | Camilo Ponce Enriquez | Camilo Ponce Enriquez | Polvorín | Deslizamiento | 12/02/2024 | 3 | Por causa de las lluvias se reportó un deslizamiento que afectó totalmente la vía de tercer orden que conduce al sector de Bellarica, adicional 1 vehículo quedó sepultado por el material pétreo con personas al interior. |
| Total: | | | | | | 7 | |

5. Alojamientos Temporales

Durante este periodo, por lluvias se activaron **22 Albergues Temporales**, de los cuales, **5 Alojamientos se encuentran activos** y **17 cerrados**.

• Alojamientos **activos**:

| No. | Provincia | CANTON | PARROQUIA | ATTIPO | NOMBRE DEL SITIO DE ALOJAMIENTO TEMPORAL | FECHA DE APERTURA | FAMILIAS EN ALOJAMIENTOS TEMPORALES | PERSONAS EN ALOJAMIENTOS TEMPORALES |
|----------------------|-------------|-------------|-------------|-------------------|--|-------------------|-------------------------------------|-------------------------------------|
| 1 | Guayas | Santa Lucía | Santa Lucía | Albergue temporal | Albergue municipal Santa Rosa | 20/2/2024 | 22 | 80 |
| 2 | Manabí | Chone | San Antonio | Albergue temporal | Centro De Fisioterapia San Antonio | 23/2/2024 | 2 | 5 |
| 3 | Los Ríos | Babahoyo | Pimocha | Refugio temporal | Escuela de Educación Básica Rosa Elena Tránsito Amaguaña | 8/2/2024 | 1 | 7 |
| 4 | | Ventanas | Ventanas | Albergue temporal | Casa Comunal Los Girasoles | 29/1/2024 | 2 | 10 |
| 5 | Santa Elena | Santa Elena | Chanduy | Albergue temporal | Casa comunal Puerto de Chanduy | 19/2/2024 | 1 | 7 |
| Total general | | | | | | | 28 | 109 |

• Alojamientos temporales **cerrados**:

| No. | Provincia | CANTÓN | PARROQUIA | TTIPO | NOMBRE DEL SITIO DE ALOJAMIENTO TEMPORAL | FECHA DE APERTURA | FECHA DE CIERRE |
|-----|--------------------------------|---------------|--|----------------------------|--|-------------------|-----------------|
| 1 | Guayas | Santa Lucía | Santa Lucía | Albergue temporal | CDI San Pablo | 20/02/2024 | 27/03/2024 |
| 2 | | Playas | General Villamil (Playas) | Albergue temporal | Centro recreacional Gran Cacique Tumbala | 21/02/2024 | 23/03/2024 |
| 3 | | Balzar | Balzar | Albergue temporal | Unidad Educativa Luis Godin | 23/2/2024 | 27/2/2024 |
| 4 | | | | Refugio temporal | Iglesia Evangélica | 20/2/2024 | 23/2/2024 |
| 5 | | Milagro | Roberto Astudillo (Cab. En Cruce De Venecia) | Albergue temporal | Coliseo Ecuador Martínez Collazo | 13/2/2024 | 18/2/2024 |
| 6 | | Naranjito | Naranjito | Refugio temporal | Casa de Eventos de la Cda. Dignidad Nacional | 12/2/2024 | 20/3/2024 |
| 7 | | Playas | General Villamil (Playas) | Albergue temporal | Escuela Juan Bautista | 21/2/2024 | 20/3/2024 |
| 8 | | Santa Lucía | Santa Lucía | Refugio temporal | Refugio Temporal del Recinto Santa Clara | 21/2/2024 | 11/3/2024 |
| 9 | | Simón Bolívar | Cnel.Lorenzo De Garaicoa (Pedregal) | Campamento Temporal | Cancha de desarrollo Integral Gallo de Oro | 20/2/2024 | 25/2/2024 |
| 10 | Chimborazo | Chunchi | Albergue temporal | Coliseo Severo Espinoza | 29/2/2024 | 1/3/2024 | |
| 11 | | | Refugio temporal | Ex-Escuela de Chaullabamba | 28/2/2024 | 29/2/2024 | |
| 12 | Esmeraldas | Muisne | San Francisco | Refugio temporal | Iglesia San Francisco | 19/2/2024 | 23/2/2024 |
| 13 | | | | | Junta Parroquial de San Francisco | 19/2/2024 | 23/2/2024 |
| 14 | Santo Domingo De Los Tsáchilas | La Concordia | Monterrey | Refugio temporal | CDI Amiguitos de la infancia | 21/2/2024 | 26/2/2024 |
| 15 | Manabí | Sucre | Charapoto | Refugio temporal | Man-Inu-Casa Comunal San Bartolo | 23/2/2024 | 1/3/2024 |
| 16 | Imbabura | Ibarra | San Antonio | Albergue temporal | Casa Comunal GAD Parroquial San Antonio | 5/2/2024 | 16/2/2024 |
| 17 | El Oro | Pasaje | Pasaje | Albergue temporal | Escuela Jhon F. Kennedy | 21/2/2024 | 11/3/2024 |

Fuente: Unidades de Monitoreo SNGR - Instituciones del SNDGIRD. 01/04/2024 - 10h00

6. Asistencia Humanitaria

Por eventos producidos por lluvias desde el 29 de enero de 2024 a la fecha, se ha entregado la siguiente asistencia humanitaria:
Por parte de la Secretaría Nacional de Gestión de Riesgos se ha entregado:

| No. | Provincia | KCA | KPRH (para 3 días) | Refrigerio | Kit de Aseo Personal | Cobijas / Frazadas | Colchones | Kit de Dormir | Kit de Vajilla | Kit de Limpieza (alberque) | Mosquiteras, Redes de Cama | KMCC AT | Pastilla Potabilizadora | Tanque de 2500 lt | Purificador de Agua | Saquillos Control de Inundaciones | Otros | Total |
|----------------------|--------------------------------|-------------|--------------------|------------|----------------------|--------------------|------------|---------------|----------------|----------------------------|----------------------------|----------|-------------------------|-------------------|---------------------|-----------------------------------|-------------|--------------|
| 1 | BOLÍVAR | 0 | 154 | 0 | 24 | 0 | 0 | 10 | 7 | 5 | 0 | 0 | 0 | 0 | 0 | 0 | 0 | 200 |
| 2 | CAÑAR | 7 | 0 | 0 | 0 | 0 | 0 | 0 | 0 | 0 | 0 | 0 | 0 | 0 | 0 | 0 | 0 | 7 |
| 3 | CARCHI | 15 | 4 | 0 | 19 | 16 | 0 | 0 | 1 | 16 | 0 | 0 | 0 | 0 | 0 | 0 | 0 | 71 |
| 4 | CHIMBORAZO | 34 | 0 | 0 | 31 | 0 | 0 | 32 | 0 | 32 | 0 | 0 | 0 | 0 | 0 | 0 | 48 | 177 |
| 5 | COTOPAXI | 17 | 0 | 0 | 15 | 0 | 0 | 14 | 0 | 12 | 0 | 0 | 0 | 0 | 0 | 0 | 33 | 91 |
| 6 | EL ORO | 7 | 4 | 0 | 7 | 13 | 13 | 1 | 0 | 0 | 0 | 0 | 0 | 0 | 0 | 0 | 26 | 71 |
| 7 | ESMERALDAS | 115 | 2405 | 13 | 427 | 0 | 344 | 0 | 0 | 1041 | 63 | 0 | 0 | 0 | 0 | 0 | 101 | 4509 |
| 8 | GUAYAS | 124 | 1601 | 0 | 470 | 1 | 0 | 0 | 96 | 1081 | 0 | 5 | 0 | 0 | 0 | 500 | 7 | 3885 |
| 9 | IMBABURA | 0 | 21 | 0 | 21 | 19 | 19 | 0 | 2 | 17 | 0 | 0 | 0 | 0 | 0 | 0 | 38 | 137 |
| 10 | LOS RÍOS | 824 | 4243 | 0 | 1277 | 0 | 0 | 2 | 10 | 463 | 0 | 0 | 1000 | 1 | 0 | 0 | 10 | 7830 |
| 11 | MANABÍ | 1442 | 6142 | 0 | 2391 | 41 | 156 | 0 | 68 | 3122 | 2859 | 0 | 15016 | 0 | 864 | 0 | 2108 | 34209 |
| 12 | MORONA SANTIAGO | 0 | 44 | 0 | 11 | 0 | 0 | 0 | 0 | 0 | 0 | 0 | 0 | 0 | 0 | 0 | 0 | 55 |
| 13 | NAPO | 2 | 0 | 0 | 0 | 0 | 0 | 0 | 0 | 0 | 0 | 0 | 0 | 0 | 0 | 0 | 0 | 2 |
| 14 | SANTA ELENA | 158 | 122 | 0 | 7 | 0 | 0 | 1 | 0 | 7 | 0 | 0 | 0 | 0 | 0 | 0 | 0 | 295 |
| 15 | SANTO DOMINGO DE LOS TSÁCHILAS | 0 | 67 | 0 | 32 | 0 | 6 | 0 | 5 | 33 | 18 | 0 | 0 | 0 | 0 | 0 | 0 | 161 |
| 16 | ZAMORA CHINCHIPE | 6 | 58 | 0 | 59 | 65 | 65 | 0 | 7 | 0 | 0 | 0 | 0 | 0 | 0 | 0 | 130 | 390 |
| Total general | | 2751 | 14865 | 13 | 4791 | 155 | 603 | 60 | 146 | ## | 2766 | 5 | 16016 | 1 | 864 | 500 | 2501 | 52090 |

* Entrega de Asistencia Humanitaria a nivel nacional, en proceso de ejecución.

** Todos los bienes entregados tienen una cobertura a nivel de familias: 1 kit cubre hasta 4 integrantes de una misma familia.

Fuente: Unidades de Monitoreo SNGR - Instituciones del SNGIRD. 01/04/2024 - 10h00

Adicional, el Programa Mundial de Alimentos (WFP) en Ecuador conforme la activación de la Secretaría Nacional de Gestión de Riesgos y con el apoyo del Ministerio de Inclusión Económica y Social, está brindando asistencia humanitaria a través de la activación de programas de preparación y respuesta, que incluye la entrega de Transferencias Monetarias como medida de respuesta ante inundaciones.

Al momento se ha priorizado los cantones de Chone y Tosagua de la Provincia de Manabí, entregando \$250 a cada familia llegando a más de 1.100 beneficiarios.

| Cantón | #Bonos entregados | Total \$ |
|--------------|-------------------|---------------|
| Chone | 216 | \$ 54.000 |
| Tosagua | 54 | \$ 13.500 |
| Total | 270 | 67.500 |

Por parte del Sistema Nacional Descentralizado de Gestión Integral de Riesgos y Desastres, se registran:

| No. | Provincia | KCA | KPRH (para 3 días) | RA (24 horas) | Refrigerio | Kit de Aseo Personal | Kit de Vestir | Pañal Adulto | Botas de Caucho (par) | Camas | Cobijas / Frazadas | Colchones | Kit de Dormir | Kit de Vajilla | Kit de Limpieza | Mosquiteras, Redes de Cama | Kit Medicamentos | Agua Distribuida en Emvasado Local | Sachets de Cloro | Purificador de Agua | Láminas de Zinc | Clavos (lb) | Bono de Emergencia | Bono de Contingencia por Evento Natural o Forraje (45 kg) | Otros | TOTAL |
|-----|--------------------------------|-------------|--------------------|---------------|------------|----------------------|---------------|--------------|-----------------------|-----------|--------------------|------------|---------------|----------------|-----------------|----------------------------|------------------|------------------------------------|------------------|---------------------|-----------------|-------------|--------------------|---|-----------|--------------|
| 1 | AZUAY | 0 | 0 | 0 | 0 | 0 | 0 | 0 | 0 | 0 | 0 | 0 | 0 | 0 | 0 | 0 | 0 | 0 | 0 | 0 | 0 | 0 | 0 | 0 | 6 | 6 |
| 2 | BOLIVAR | 0 | 0 | 0 | 0 | 0 | 0 | 0 | 0 | 0 | 0 | 0 | 0 | 0 | 0 | 0 | 0 | 0 | 0 | 0 | 0 | 0 | 3 | 26 | 0 | 29 |
| 3 | CARCHI | 0 | 0 | 10 | 0 | 5 | 50 | 0 | 9 | 28 | 10 | 33 | 1 | 0 | 1 | 0 | 1 | 0 | 0 | 0 | 0 | 0 | 0 | 0 | 63 | 211 |
| 4 | CHIMBORAZO | 1 | 0 | 0 | 0 | 1 | 0 | 0 | 0 | 0 | 0 | 0 | 0 | 0 | 1 | 0 | 0 | 0 | 0 | 0 | 0 | 0 | 0 | 56 | 0 | 59 |
| 5 | COTOPAXI | 0 | 0 | 2 | 0 | 0 | 0 | 0 | 0 | 0 | 0 | 0 | 0 | 0 | 0 | 0 | 0 | 0 | 0 | 0 | 53 | 0 | 0 | 1 | 3 | 59 |
| 6 | EL ORO | 1 | 3 | 0 | 8 | 0 | 0 | 0 | 0 | 0 | 0 | 0 | 3 | 0 | 0 | 0 | 0 | 0 | 0 | 0 | 0 | 0 | 0 | 0 | 2 | 17 |
| 7 | ESMERALDAS | 0 | 0 | 0 | 20 | 0 | 0 | 0 | 0 | 86 | 0 | 0 | 0 | 0 | 0 | 0 | 0 | 0 | 0 | 0 | 0 | 0 | 0 | 0 | 0 | 106 |
| 8 | GUAYAS | 2150 | 4312 | 2 | 0 | 33 | 0 | 0 | 0 | 7 | 369 | 629 | 334 | 0 | 164 | 3464 | 0 | 0 | 0 | 3 | 151 | 0 | 1 | 0 | 390 | 12009 |
| 9 | IMBABURA | 4 | 0 | 0 | 0 | 0 | 0 | 0 | 0 | 0 | 0 | 0 | 0 | 0 | 0 | 0 | 0 | 1100 | 0 | 0 | 0 | 0 | 0 | 0 | 0 | 1104 |
| 10 | LOS RÍOS | 0 | 160 | 0 | 0 | 0 | 0 | 0 | 0 | 0 | 0 | 0 | 0 | 0 | 0 | 0 | 0 | 100 | 0 | 70 | 14 | 0 | 190 | 0 | 60 | 594 |
| 11 | MANABÍ | 4 | 149 | 0 | 0 | 128 | 60 | 8 | 0 | 0 | 181 | 25 | 4 | 24 | 56 | 0 | 0 | 0 | 0 | 0 | 0 | 1461 | 135 | 0 | 4 | 2239 |
| 12 | NAPO | 0 | 0 | 0 | 0 | 0 | 0 | 0 | 0 | 0 | 0 | 1 | 0 | 5 | 0 | 0 | 0 | 0 | 0 | 0 | 0 | 0 | 0 | 0 | 8 | 14 |
| 13 | PICHINCHA | 2 | 0 | 0 | 0 | 8 | 0 | 0 | 0 | 0 | 0 | 0 | 0 | 0 | 0 | 0 | 0 | 0 | 0 | 0 | 0 | 0 | 0 | 0 | 0 | 10 |
| 14 | SANTA ELENA | 0 | 0 | 400 | 0 | 0 | 0 | 0 | 0 | 0 | 0 | 0 | 0 | 0 | 0 | 0 | 0 | 0 | 0 | 0 | 0 | 0 | 0 | 0 | 0 | 400 |
| 15 | SANTO DOMINGO DE LOS TSÁCHILAS | 0 | 25 | 0 | 0 | 4 | 0 | 0 | 0 | 0 | 0 | 0 | 0 | 0 | 0 | 0 | 0 | 0 | 0 | 0 | 0 | 0 | 2 | 0 | 0 | 31 |
| 16 | Total general | 2162 | 4649 | 414 | 28 | 179 | 110 | 8 | 9 | 35 | 465 | 843 | 364 | 4 | 195 | 3520 | 1 | 1100 | 100 | 3 | 274 | 14 | 1484 | 355 | 56 | 18888 |

* Entrega de Asistencia Humanitaria a nivel nacional, en proceso de ejecución.

** Todos los bienes entregados tienen una cobertura a nivel de familias: 1 kit cubre hasta 4 integrantes de una misma familia.

Fuente: Unidades de Monitoreo SNGR - Instituciones del SNGIRD. 01/04/2024 - 10h00

7. COE activados, casos representativos y acciones de respuesta

- Por lluvias desde el 29/01/2024 hasta la presente fecha se han declarado en emergencia **La provincia de Bolívar el 19/02/2024.**
- Por lluvias desde el 29/01/2024 hasta la presente fecha se han declarado en emergencia los siguientes cantones:

| Nro. | Fecha de la Declaratoria | Provincia | Cantón | Fecha de Cierre | Estado | Observación |
|------|--------------------------|------------|----------------------------------|-----------------|---------|--|
| 1 | 08/03/2024 | Los Ríos | Vinces | 7/4/2024 | Vigente | El COE Cantonal por medio Alcalde de Vinces, el 08/03/2024 de manera presencial resuelve Declarar en Emergencia al Cantón, por las afectaciones suscitadas por época lluviosa. |
| 2 | 07/03/2024 | Bolívar | Chimbo | 07/05/2024 | Vigente | Declarar EN EMERGENCIA al Gobierno Autónomo Descentralizado Municipal del Cantón Chimbo , por el lapso de 60 días, a fin de intervenir y controlar de forma inminente la afectación vial y estructural, provocados por la fuerte estación invernal , en la parroquia Telimbela y demás zonas de influencia, que se encuentran dentro de la jurisdicción del cantón Chimbo, provincia de Bolívar. |
| 3 | 06/03/2024 | Manabí | Jipijapa | 06/04/2024 | Vigente | Declarar en situación emergencia a la infraestructura hidráulica que compone el sistema de agua potable, conforme el criterio técnico justificado en los informes provenientes de la Empresa Pública Municipal de Agua Potable y Alcantarillado Sanitario y Pluvial del cantón Jipijapa - EPMAPASP-J |
| 4 | 02/03/2024 | Chimborazo | Chunchi | 02/04/2024 | Vigente | Declarar en EMERGENCIA por sesenta (60) días la jurisdicción total del cantón Chunchi, provincia de Chimborazo, por la eminente amenaza, producida por efectos del fenómeno de El Niño, ya que sobrepasan la capacidad resolutive a nivel cantonal. |
| 5 | 26/2/2024 | Guayas | Alfredo Baquerizo Moreno (Juján) | 25/04/2024 | Vigente | Se encuentra activo el COE Cantonal y se declaró en emergencia. |
| 6 | 23/2/2024 | Esmeraldas | Muisne | - | Vigente | DECLARAR la emergencia administrativa, operativa y financiera del cantón Muisne, por la inundaciones a causa de las fuertes lluvias del pasado 19 de febrero del 2024 que afectaron a varias comunidades de la parte urbana y de las parroquias, para atender con asistencia humanitaria y realizar todas las acciones inmediatas que se requieran para amparar a la población de las zonas afectadas a consecuencia de la estación invernal, principalmente de los habitantes que se encuentran localizados en las parroquias del El Cabo de San Francisco, Quingue, Galera y San Gregario del cantón Muisne. |
| 7 | 22/2/2024 | Manabí | Puerto López | - | Vigente | Declarar en Emergencia al Gobierno Autónomo Descentralizado Cantonal Puerto López, por el lapso de 60 días con la finalidad de atender la situación actual y emergente provocada por la fuerte estación invernal que se ha agravado con la presencia del fenómeno climatológico "El niño" que ha ocasionado inundaciones en varios sectores poblacionales urbanos y rurales y afectaciones a la infraestructura vial y peatonal de este Cantón. |
| 8 | 22/2/2024 | Manabí | Tosagua | - | Vigente | Declarar en Emergencia al Gobierno Autónomo Descentralizado Cantonal Tosagua, por el lapso de 60 días con la finalidad de atender la situación actual y emergente provocada por la fuerte estación invernal que se ha agravado con la presencia del fenómeno climatológico "El niño" que ha ocasionado inundaciones en varios sectores poblacionales urbanos y rurales y afectaciones a la infraestructura vial y peatonal de este Cantón. |
| 9 | 22/2/2024 | Guayas | Balzar | 21/04/2024 | Vigente | Se encuentra activo el COE Cantonal y se declaró en emergencia. |
| 10 | 21/2/2024 | Manabí | Chone | 21/4/2024 | Vigente | Declarar en Emergencia al Gobierno Autónomo Descentralizado Cantonal Chone, por el lapso de 60 días con la finalidad de atender la situación actual y emergente provocada por la fuerte estación invernal que se ha agravado con la presencia del fenómeno climatológico "El niño" que ha ocasionado inundaciones en varios sectores poblacionales urbanos y rurales y afectaciones a la infraestructura vial y peatonal de este Cantón. |
| 11 | 21/02/2023 | Guayas | Santa Lucía | 20/04/2024 | Vigente | Se encuentra activo el COE Cantonal y se declaró en emergencia. |
| 12 | 20/2/2024 | Guayas | Palestina | 20/05/2024 | Vigente | Se encuentra activo el COE Cantonal y se declaró en emergencia. |
| 13 | 19/2/2024 | Los Ríos | Baba | 18/04/2024 | Vigente | El COE Cantonal se activa por Alcaldesa de Baba, dicha reunión se dio en la tarde del 19/02/2024 de manera presencial, para tratar temas de época lluviosa y por afectaciones suscitadas en el sitio, en donde se ha activado la declaratoria de emergencia por prevención (a la espera del acta). |
| 14 | 13/2/2024 | Guayas | Milagro | 13/04/2024 | Vigente | Se encuentra activo el COE Cantonal y se declaró en emergencia. |
| 15 | 9/2/2024 | Guayas | Playas | 08/04/2024 | Vigente | Se encuentra activo el COE Cantonal y se declaró en emergencia por 90 días por las novedades reportadas |
| 16 | 2/2/2024 | Los Ríos | Valencia | 01/04/2024 | Vigente | El COE Cantonal se activa por Alcalde de Valencia, dicha reunión se dio en la tarde del 02/02/2024 de manera presencial, para tratar temas de seguridad y época lluviosa en el sitio, en donde se ha activado la declaratoria de emergencia por prevención. |

- Por lluvias desde el 29/01/2024 hasta la presente fecha se ha activado 07 COE provinciales:

| Nro. | Provincia | Fecha de activación |
|------|--------------------------------|---------------------|
| 1 | Los Ríos | 15/03/2024 |
| 2 | Santa Elena | 22/02/2024 |
| 3 | Manabí | 22/02/2024 |
| 4 | Santo Domingo De Los Tsáchilas | 20/02/2024 |
| 5 | Guayas | 20/02/2024 |
| 6 | Bolívar | 06/02/2024 |
| 7 | Esmeraldas | 02/02/2024 |

- Por lluvias desde el 29/01/2024 hasta la presente fecha se han activado, 44 COE cantonales:

| No. | Provincia | Cantón | Fecha de activación | No. | Provincia | Cantón | Fecha de activación |
|-----|------------------|----------------------------------|---------------------|---------------|--------------------------------|--------------|---------------------|
| 1 | Carchi | Tulcán | 28/03/2024 | 24 | Imbabura | Antonio Ante | 5/2/2024 |
| 2 | Zamora Chinchipe | Nangaritza | 22/3/2024 | 25 | Los Ríos | Mocache | 21/2/2024 |
| 3 | Chimborazo | Chunchi | 1/3/2024 | 26 | | Baba | 19/2/2024 |
| 4 | | Alausí | 21/2/2024 | 27 | | Buena Fé | 2/2/2024 |
| 5 | Azuay | Camilo Ponce Enríquez | 12/2/2024 | 28 | Los Ríos | Palenque | 22/2/2024 |
| 6 | Bolívar | Chimbo | 5/3/2024 | 29 | | Puebloviejo | 9/2/2024 |
| 7 | | Caluma | 21/2/2024 | 30 | Manabí | Quevedo | 28/2/2024 |
| 8 | Echeandía | 21/2/2024 | 31 | Montalvo | | 23/2/2024 | |
| 9 | El Oro | Pasaje | 26/2/2024 | 32 | Santo Domingo De Los Tsáchilas | Valencia | 2/2/2024 |
| 10 | Esmeraldas | Esmeraldas | 21/2/2024 | 33 | | Ventanas | 29/1/2024 |
| 11 | | Muisne | 5/2/2024 | 34 | Manabí | Vinces | 8/3/2024 |
| 12 | Quinindé | 5/2/2024 | 35 | Flavio Alfaro | | 4/3/2024 | |
| 13 | Guayas | Balao | 28/2/2024 | 36 | Santo Domingo De Los Tsáchilas | Chone | 21/2/2024 |
| 14 | | Alfredo Baquerizo Moreno (Luján) | 22/2/2024 | 37 | | Jipijapa | 22/2/2024 |
| 15 | | Balzar | 20/2/2024 | 38 | Manabí | Olmedo | 21/2/2024 |
| 16 | | Daule | 29/2/2024 | 39 | | Pedernales | 31/1/2024 |
| 17 | | Guayaquil | 20/2/2024 | 40 | Santo Domingo De Los Tsáchilas | Portoviejo | 21/2/2024 |
| 18 | | Milagro | 13/2/2024 | 41 | | Puerto López | 20/2/2024 |
| 19 | | Naranjito | 15/2/2024 | 42 | | Santa Ana | 22/2/2024 |
| 20 | | Palestina | 20/2/2024 | 43 | | Tosagua | 22/2/2024 |
| 21 | | Playas | 9/2/2024 | 44 | | La Concordia | 19/2/2024 |
| 22 | | Santa Lucía | 21/2/2024 | | | | |
| 23 | Simón Bolívar | 20/2/2024 | | | | | |

- En este mismo periodo, se ha activado 2 Comisiones Parroquiales (COPAE): Súa del cantón Atacames en Esmeraldas, el 19/02/2024 y Huigra del cantón Alausí en Chimborazo, el 29/02/2024.

Entre los casos más relevantes ocurridos durante los últimos 15 días podemos mencionar los siguientes:

Zona 1

- Carchi/ Tulcán/ El Carmelo/ Cartagena.:** Debido a las lluvias registradas los últimos días se incrementó el caudal de la quebrada Cartagena provocando su **desbordamiento, posterior produciendo un aluvión que arrastró piedras, palos, flujos de lodo afectando a varias viviendas, bienes públicos y bienes privados, además, dejó sin energía eléctrica y agua de consumo a todo el sector Cartagena incluyendo la cabecera parroquial de El Carmelo.** El día 27/03/2024 se realizó el rescate con vida de 5 personas que se encontraban atrapadas en sus viviendas en el cuál 1 persona resultó con heridas leves. Se retomaron los trabajos de limpieza y evacuación de escombros. La plenaria del COE C Tulcán se encuentra reunido el día de hoy para la presentación de informes de todas las MTT. Se continua con el levantamiento de información de las afectaciones. Con la evaluación inicial de necesidades realiza por el GAD C Tulcán, las fichas Bono de Contingencia de las familias damnificada será enviados por la SNGR al MIES para su validación de información y posterior entrega.
 - 100 m lineales de vía afectados
 - 14 familias, 37 personas damnificadas
 - 5 familias, 17 personas afectadas
 - 5 viviendas destruidas
 - 10 viviendas afectadas
 - 20.05 hectáreas de cultivos afectadas.
 - 5 personas atrapadas, rescatadas con vida de las cuales 1 con heridas leves
 - 1 bien privado destruido (camioneta)
 - 2 bienes privados afectados (1 bus, 1 iglesia parroquial)

- 1 bien público afectado (canchas de fútbol)
- 7 bienes públicos destruidos (70 m de cableado de media tensión; 150 m de cableado de baja tensión; 4 postes (1 de 12 y 3 de 10); 1 transformador eléctrico)
- 100% de energía eléctrica afectada (restablecido)
- 100% de agua de consumo afectado (restablecido)

El 28/03/2024, se realizó la reunión del COE C Tulcán. GAD Carchi con el apoyo del GAD Tulcán, GAD Sucumbíos, GAD Parroquial El Playón de San Francisco y GAD Parroquial El Carmelo realizan trabajos de limpieza y habilitación vial, limpieza y remoción de flujos de lodo y escombros. EMAPA - Tulcán realizó los trabajos de rehabilitación para el restablecimiento del agua de consumo. SNGR-UPREA apoya con acciones de coordinación y levantamiento de información de afectaciones en el territorio conjuntamente con MIDUVI, MIES, GAD Cantonal Tulcán, EMELNORTE y Prefectura. SNGR, MIES y Patronato de Amparo Social realizaron la entrega de asistencia humanitaria a familias damnificadas. GAD Parroquial Carmelo apoyó en el levantamiento de Información y coordina con las diferentes instituciones públicas y privadas la atención del evento. EMELNORTE realizó los trabajos para el restablecimiento del servicio eléctrico. MSP realizó atención pre hospitalaria. Cuerpo de Bomberos Tulcán realizó las tareas de búsqueda y rescate. FFAA y PPNN apoyaron con la búsqueda, rescate y brindan seguridad en el sector. UGR GAD C Tulcán realizó el levantamiento de información.

Zona 5

- **Guayas / Pedro Carbo/ Cabecera Cantonal/Recinto Jerusalén**, Por lluvias del 26/03/2024, se registró acumulación de agua en las calles y avenida, y en varias viviendas. GAD Cantonal mediante EVIN reportó que, las familias afectadas se mantienen en sus inmuebles,
 - 80 viviendas afectadas
 - 80 familias afectadas (con un total de 360 personas)
 - SNGR entregó asistencia humanitaria
- **Guayas/Pedro Carbo / Pedro Carbo / Varios sectores y recintos (Las Cucharas, Barrio Guayaquil, Martha Bucaram, Arenosos, Santa Rosa, recinto Villao, El Triunfo y San Jacinto)**, por lluvias registradas la tarde del 18/03/2024, se reportaron varias viviendas afectadas. Las familias se mantienen en sus viviendas. SNGR realizó entrega de asistencia humanitaria a las familias afectadas, quienes se mantienen en sus viviendas, ya que el agua descendió con el transcurso de los días.
 - 208 viviendas afectadas
 - 208 familias, 832 personas afectadas
 - GAD Cantonal realizó acompañamiento en la entrega de asistencia humanitaria.

Zona 6

- **Morona Santiago/Morona/Macas/Tramo puente sobre el río Upano-puente sobre el río Copueno, vía Macas-Puyo [E45]**, debido a la presencia de fuertes lluvias en la noche del 13/03/2024 y madrugada del 14/03/2024, se produjo el incremento del caudal del río Upano y su posterior desbordamiento e inundación de la variante que se encuentra sobre el lecho río provocando el cierre total del tránsito territorial de la vía de primer orden.
 - 240 metros lineales de vía afectadaCuerpo de Ingenieros del Ejército y MTOP ejecutaron actividades de reconfiguración de la capa de rodadura, habilitando totalmente la vía de primer orden.

Zona 7

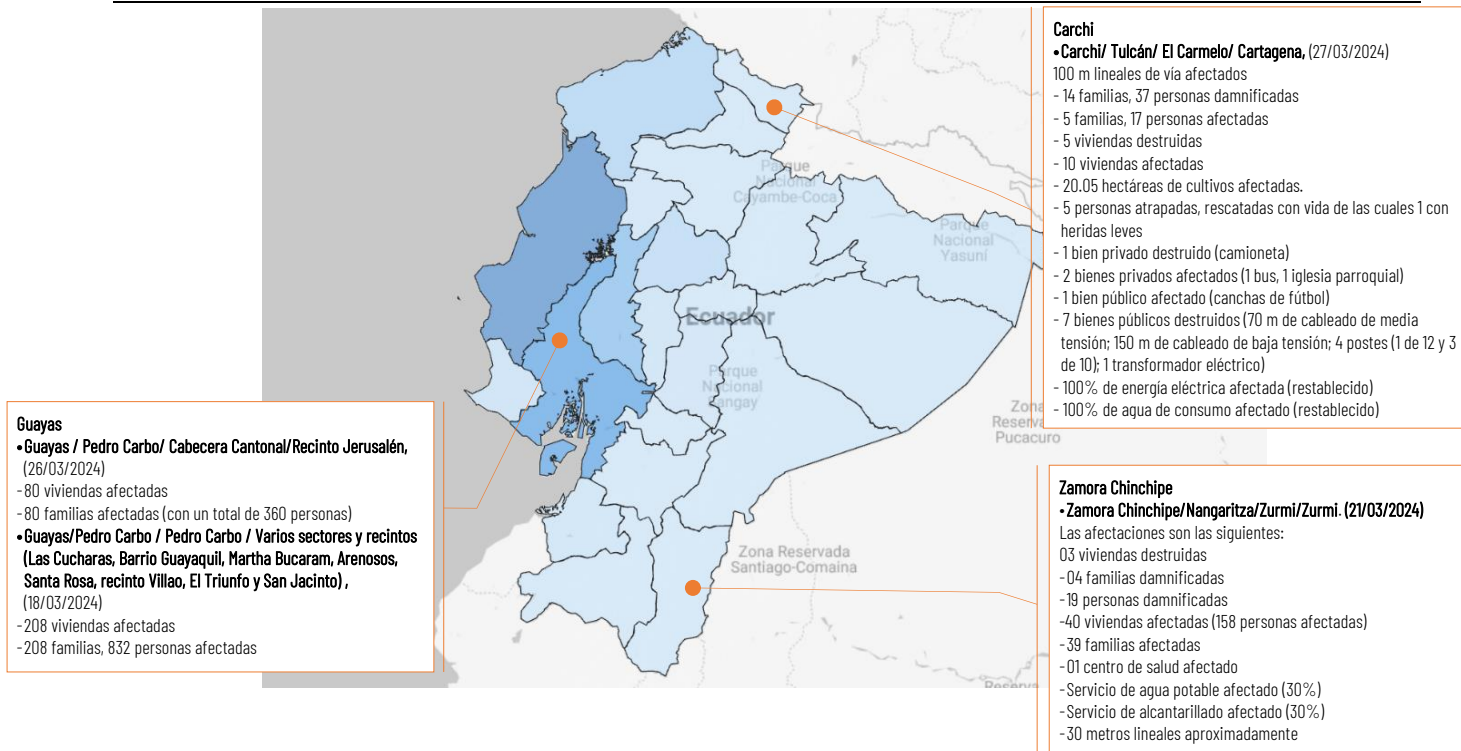
- **Zamora Chinchipe/Nangaritza/Zurmi/Zurmi**. Producto a lluvias suscitadas en la noche del 21/03/2024, se produjo el **desbordamiento de la quebrada** del sector. El caudal de la **quebrada Zurmi** se encuentra en su cauce normal.

Las afectaciones son las siguientes:

- 03 viviendas destruidas
- 04 familias damnificadas
- 19 personas damnificadas
- 40 viviendas afectadas (158 personas afectadas)
- 39 familias afectadas
- 01 centro de salud afectado
- Servicio de agua potable afectado (30%)
- Servicio de alcantarillado afectado (30%)
- 30 metros lineales aproximadamente

El COE Cantonal de Nangaritza se encuentra activo desde el 22/03/2024 para continuar con la coordinación de la atención de la emergencia. Servicio de agua potable y alcantarillado habilitados en su totalidad, Centro de salud habilitado en su totalidad. El caudal de la quebrada Zurmi se encuentra en su cauce normal. La SNGR realizó la entrega de asistencia humanitaria a las familias damnificadas y afectadas.

8. Afectación por lluvias – eventos de mayor impacto en los últimos 15 días



SitRep generado por la Dirección de Monitoreo de Eventos Adversos de la Secretaría de Gestión de Riesgos.

SitRep elaborado por:

Nombre: Jorge Estrada P. - Analista de Monitoreo de Eventos Adversos
Correio electrónico: jorge.estrada@gestionderiesgos.gob.ec
Teléfono: 042593500 ext. 1603

SitRep aprobado por:

Nombre: Mariana Quispillo - Directora de Monitoreo de Eventos Adversos
Correio electrónico: director.monitoreo@gestionderiesgos.gob.ec
Teléfono: 042593500 ext. 1960

Para ser agregado o removido de esta lista de SitRep, por favor envíe un correo electrónico a sala.nacional@gestionderiesgos.gob.ec
Para más información, visite nuestro sitio Web: <https://www.gestionderiesgos.gob.ec/informes-de-situacion-actual-por-eventos-adversos-ecuador/>